



29/01/2016
OBERNAI

CROPSAV SHARKA



La Sharka

2016 FINANCEMENT DES MISSIONS

■ Financement 100% ETAT

- Environnement des pépinières fruitières (1000m).
- Zone Front de Wissembourg.

■ Financement 50/50 ETAT-PROFESSION

- Prospection des vergers professionnels et amateurs zones foyers Bennwihr- Westhoffen- Obernai
- Prospection des vergers professionnels en région
- Expérimentation sur 5 vergers contaminés

La Sharka – prospection en verger

FINANCEMENT ETAT/PROFESSION:

Participation de 8000 € chaque partie soit un budget global de **16000 €**.



COUT PROSPECTION DE LA FREDON Alsace : 225€/ha

Rappel référentiel prospection : ± 1ha/jour/personne

Prospection 2015 : 71 ha de surface à prospecter



La Sharka – prospection en verger

AFFECTATION DU BUDGET CO FINANCE

- ✦ 56 ha - Prospection en zones foyers (Professionnels + Amateurs)
- ✦ 9 ha - Prospection en zone régionale (3 Professionnels- 9 jours)
- ✦ 6 ha - Prospection en verger « expérimental » (2 passages)

localisation	Maille	parcelle	surface	Nb arbre	Remarques
Westhoffen	AU61	1-67525-018	0,8	240	
		1-67525-255	1,24		MIRABELLIER (0,62*2)
Bennwihr	AR113/114	1-68066-004	1,3	275	
	AR113	1-68066-005	0,4	82	
	AR113	1-68066-006	2,6	686	
			6,3	1431	



La Sharka – prospection en verger

AFFECTATION DE LA SURFACE A PROSPECTER

Répartition par rapport à l'origine du financement: 75% du Bas-Rhin / 25% du Haut-Rhin

◆ **56 ha Vergers situés en zones foyers = 56 jours**

⇒ **42 ha pour le 67: 37 ha/37 jours pour ZFZS Westhoffen**

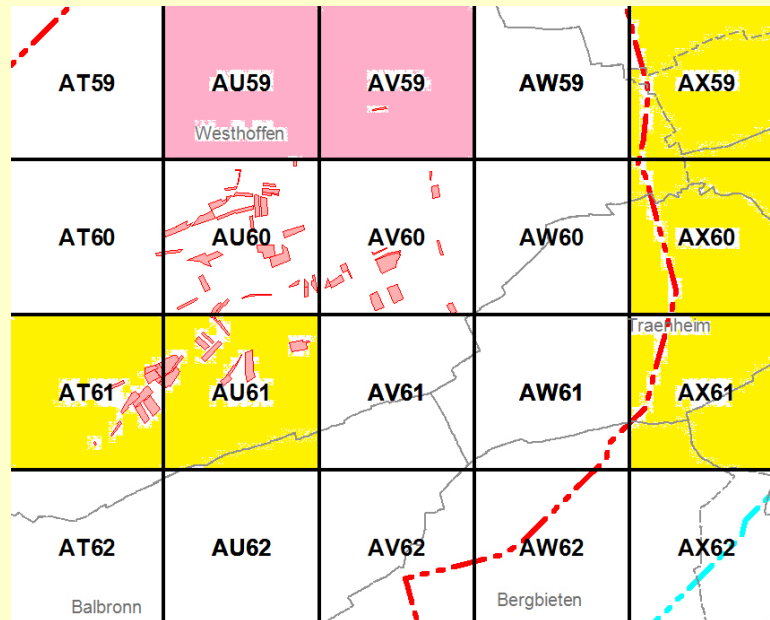
5 ha/ 5 jours pour ZFZS Obernai

⇒ **14 ha pour le 68: 14 ha/14 jours pour ZFZS Bennwihr**

◆ **9 ha Vergers situés en zone régionale = 9 jours pour ZAESSINGUE**

◆ **6 ha Expérimentation = 6 jours**

Données prospection 2015:



En jaune: priorité 1 - REALISE

En rose: priorité 2 – NON REALISE



Zoom sur ZFZS - WESTHOFFEN- TRAENHEIM

Prospection ZFZS WESTHOFFEN -TRAENHEIM: 37 ha

Table "parcelle"

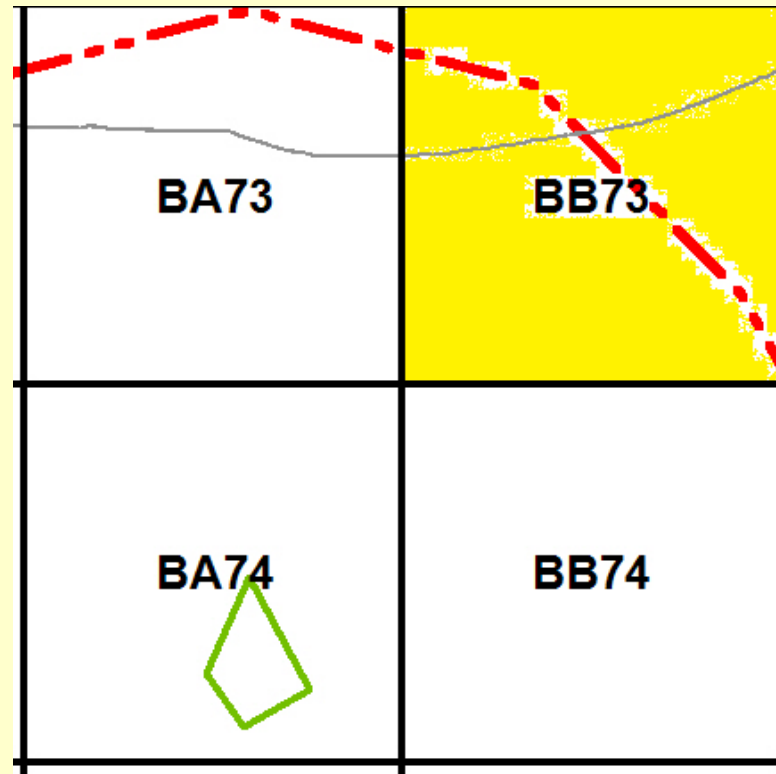
Donnees_21.08.2015

PLAN_SURVEILLANCE	COMMUNE	NB parcelles prospectées	NB arbres prospectés	Surface estimée (Ha)	NB parcelles contaminées	NB échantillons prélevés	NB échantillons positifs
FOYER - WESTHOFFEN	BALBRONN	4	42	0,30	0	0	0
FOYER - WESTHOFFEN	WESTHOFFEN	156	6628	46,01	29	63	61
FOYER - WESTHOFFEN	KIRCHHEIM	2	260	1,59	0	0	0
FOYER - WESTHOFFEN	SCHARRACHBERGHEIM	7	73	0,74	0	0	0
FOYER - WESTHOFFEN	TRAENHEIM	23	2238	5,91	0	0	0
FOYER - WESTHOFFEN	WANGEN	5	78	1,41	0	0	0
TOTAL		197	9319	56	29	63	61

Table "haie"

PLAN_SURVEILLANCE	COMMUNE	NB haies prospectées	Surface estimée (mL)	NB haies contaminées	NB échantillons prélevés	NB échantillons positifs
FOYER - WESTHOFFEN	WESTHOFFEN	20	1939,84	2	4	4
FOYER - WESTHOFFEN	BERGBIETEN	1	96,14	0	0	0
FOYER - WESTHOFFEN	KIRCHHEIM	2	192,47	0	0	0
FOYER - WESTHOFFEN	SCHARRACHBERGHEIM	3	368,28	0	0	0
FOYER - WESTHOFFEN	TRAENHEIM	1	85,45	0	0	0
TOTAL		27	2682,18	2	4	4

Données prospection 2015:



En jaune: priorité 1 – REALISE

NB: maille BB 73 une parcelle de prunus et quelques haies



Zoom sur ZFZS - OBERNAI

Prospection ZFZS OBERNAI: 5ha

+ 1 inspection SORE VEREXAL / maille BA74 / délégation SRAL

Table "parcelle"

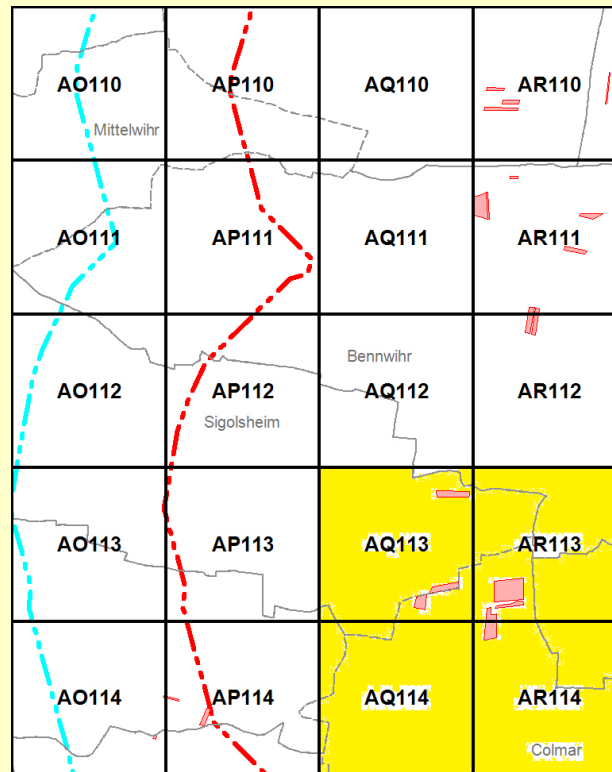
Donnees_21.08.2015

PLAN_SURVEILLANCE	COMMUNE	NB parcelles prospectées	NB arbres prospectés	Surface estimée (Ha)	NB parcelles contaminées	NB échantillons prélevés	NB échantillons positifs
FOYER- OBERNAI	BISCHOFFSHEIM	1	10	0,47	0	0	0
TOTAL		1	10	0	0	0	0

Table "haie"

PLAN_SURVEILLANCE	COMMUNE	NB haies prospectées	Surface estimée (mL)	NB haies contaminées	NB échantillons prélevés	NB échantillons positifs
FOYER- OBERNAI	BISCHOFFSHEIM	4	608,60	1	2	2
FOYER- OBERNAI	OBERNAI	1	18,97	0	0	0
TOTAL		5	627,57	1	2	2

Données prospection 2015:



En jaune: priorité 1 – REALISE

NB: mailles AR 113 – AR 114- AQ 114 peu ou pas de parcelles de prunus



Zoom sur ZFZS – BENNWIHR - SIGOLSHEIM

Prospection ZFZS BENNWIHR- SIGOLSHEIM: 14 ha

Table "parcelle"

Donnees_21.08.2015

PLAN_SURVEILLANCE	COMMUNE	NB parcelles prospectées	NB arbres prospectés	Surface estimée (Ha)	NB parcelles contaminées	NB échantillons prélevés	NB échantillons positifs
FOYER- BENNWIHR	BENNWIHR	1	46	0,18	0	0	0
FOYER- BENNWIHR	COLMAR	4	638	2,61	1	1	1
FOYER- BENNWIHR	SIGOLSHEIM	17	4208	14,41	0	0	0
TOTAL		22	4892	17,20	1	1	1

Table "haie"

PLAN_SURVEILLANCE	COMMUNE	NB haies prospectées	Surface estimée (mL)	NB haies contaminées	NB échantillons prélevés	NB échantillons positifs
FOYER- BENNWIHR	COLMAR	4	461,93	0	0	0
FOYER- BENNWIHR	HOUSSEN	1	339,80	1	2	2
FOYER- BENNWIHR	SIGOLSHEIM	3	504,19	0	0	0
TOTAL		8	1306,05	1	2	2



Zoom sur PROSPECTION REGIONALE

Prospection REGIONALE: 9 ha

**Orientée dans le 68 – Secteur Sundgau
3 producteurs identifiés**

VERGERS DE MATHILDE

- **2 parcelles géo-référencées et prospectées**

KOERPER

- **6 parcelles géo-référencées et 4 prospectées**

SCHWAB

- **2 parcelles géo-référencées et prospectées**

Prospection 2015 REGIONALE: 9 ha

Table "parcelle"

Donnees_21.08.2015

PLAN_SURVEILLANCE	COMMUNE	NB parcelles prospectees	NB arbres prospectés	Surface estimée (Ha)	NB parcelles contaminées	NB échantillons prélevés	NB échantillons positifs
REGION	ZAESSINGUE	4	1607	6,11	0	0	0
REGION	STEINSOULTZ	1	240	0,50	1	2	2
REGION	MUESPACH	1	426	0,90	0	0	0
REGION	TAGSDORF	1	19	2,39	0	0	0
REGION	SCHWOBEN	1	60	0,20	0	0	0
TOTAL		8	2352	10	1	2	2

Table "haie"

PLAN_SURVEILLANCE	COMMUNE	NB haies prospectées	Surface estimée (mL)	NB haies contaminées	NB échantillons prélevés	NB échantillons positifs
REGION		0				
TOTAL		0	0,00	0	0	0



Zoom sur l'Expérimentation

PARCELLES	N° RANG	NB ARBRE OBSERVE	NB ECHANTILLON SYMPTOMOLOGIQUE PRELEVE	DOUBLON SYMPTOMOLOGIQUE / ASYMPTOMATIQUE	NB ECHANTILLON ASYMPTOMATIQUE PRELEVE	RESULTAT POSITIF / SYMPTOMES	REMARQUES
BLOC A - PARCELLE 1-67525-018	1 ^{er} PASSAGE	213	1	1	11	1	
	2 ^{eme} PASSAGE	213	3	3	9	3	
	3 ^{eme} PASSAGE	213	1	1	10	1	
	4 ^{eme} PASSAGE	213	0	0	12	0	
BLOC B - PARCELLE 1-67525-255	1 ^{er} PASSAGE	51	1	1	2	1	
	2 ^{eme} PASSAGE	50	0	0	3	0	
	3 ^{eme} PASSAGE	50	0	0	3	0	
	4 ^{eme} PASSAGE	50	0	0	3	0	
BLOC C - PARCELLE 1-68066-004	1 ^{er} PASSAGE	248	2	2	11	2	
	2 ^{eme} PASSAGE	262	1	1	13	1	manquait 1 ligne dans tableau initial
	3 ^{eme} PASSAGE	262	0	0	14	0	
	4 ^{eme} PASSAGE	262	0	0	14	0	
BLOC D - PARCELLE 1-68066-005	1 ^{er} PASSAGE	73	1	1	3	1	
	2 ^{eme} PASSAGE	72	2	2	2	2	
	3 ^{eme} PASSAGE	72	0	0	4	0	
	4 ^{eme} PASSAGE	72	0	0	4	0	
BLOC E - PARCELLE 1-68066-006	1 ^{er} PASSAGE	657	7	7	26	7	dont 1 rejet + sur arbre arrache
	2 ^{eme} PASSAGE	651	9	8	24	9	1 doublon impossible
	3 ^{eme} PASSAGE	651	1	1	32	1	
	4 ^{eme} PASSAGE	641	0	0	32	0	
TOTAL 20 passages = 30 jours		4976	29	28	232	29	
							289 échantillons prélevés



La Sharka – prospection en verger

BILAN PARCELLES

Table "parcelle"

Donnees_21.08.2015

PLAN_SURVEILLANCE	COMMUNE	NB parcelles prospectées	NB arbres prospectés	Surface estimée (Ha)	NB parcelles contaminées	NB échantillons prélevés	NB échantillons positifs
FOYER- BENNWIHR	BENNWIHR	1	46	0,18	0	0	0
FOYER- BENNWIHR	COLMAR	4	638	2,61	1	1	1
FOYER- BENNWIHR	SIGOLSHEIM	17	4208	14,41	0	0	0
FOYER- OBERNAI	BISCHOFFSHEIM	1	10	0,47	0	0	0
FOYER - WESTHOFFEN	BALBRONN	4	42	0,30	0	0	0
FOYER - WESTHOFFEN	WESTHOFFEN	156	6628	46,01	29	63	61
FOYER - WESTHOFFEN	KIRCHHEIM	2	260	1,59	0	0	0
FOYER - WESTHOFFEN	SCHARRACHBERGHEIM	7	73	0,74	0	0	0
FOYER - WESTHOFFEN	TRAENHEIM	23	2238	5,91	0	0	0
FOYER - WESTHOFFEN	WANGEN	5	78	1,41	0	0	0
REGION	ZAESSINGUE	4	1607	6,11	0	0	0
REGION	STEINSOULTZ	1	240	0,50	1	2	2
REGION	MUESPACH	1	426	0,90	0	0	0
REGION	TAGSDORF	1	19	2,39	0	0	0
REGION	SCHWOBEN	1	60	0,20	0	0	0
TOTAL		228	16573	84	31	66	64

BILAN HAIES

Table "haie"

PLAN_SURVEILLANCE	COMMUNE	NB haies prospectées	Surface estimée (mL)	NB haies contaminées	NB échantillons prélevés	NB échantillons positifs
FOYER- BENNWIHR	COLMAR	4	491,93	0	0	0
FOYER- BENNWIHR	HOUSSEN	1	339,80	1	2	2
FOYER- BENNWIHR	SIGOLSHEIM	3	504,19	0	0	0
FOYER- OBERNAI	BISCHOFFSHEIM	4	608,60	1	2	2
FOYER- OBERNAI	OBERNAI	1	18,97	0	0	0
FOYER - WESTHOFFEN	WESTHOFFEN	20	1939,84	2	4	4
FOYER - WESTHOFFEN	BERGBIETEN	1	96,14	0	0	0
FOYER - WESTHOFFEN	KIRCHHEIM	2	192,47	0	0	0
FOYER - WESTHOFFEN	SCHARRACHBERGHEIM	3	368,28	0	0	0
FOYER - WESTHOFFEN	TRAENHEIM	1	85,45	0	0	0
REGION		0				
TOTAL		40	4645,67	4	8	8



La Sharka – prospection en verger

BILAN JOURS

AFFECTATION	NB DE JOUR PROGRAMME	NB DE JOUR REALISE
ZFZS WESTHOFFEN-TRAENHEIM	37	36
ZFZS OBERNAI	5	3
ZFZS BENNWIHR- SIGOLSHEIM	14	15
REGION DANS LE HAUT RHIN	9	6
VERGERS EXPERIMENTATION	6	30
Démarrage et clôture de campagne	0	6
TOTAL PROSPECTION	71	96



La Sharka – Financement SRAL

BILAN SURVEILLANCE PEPINIERE

12 pépinières concernées

Table "parcelle"

PLAN_SURVEILLANCE	NB parcelles prospectées	1 ^{er} PASSAGE	2 ^{eme} PASSAGE	NB PARCELLE 2 PASSAGES	NB arbres prospectés	Surface estimée (Ha)	NB parcelles contaminées	NB échantillons prélevés	NB échantillons positifs
PEPINIERE	825	434	391	356	5493	86,00	4	6	6
TOTAL	825				5493	86	4	6	6

Table "haie"

PLAN_SURVEILLANCE	NB haies prospectées	1 ^{er} PASSAGE	2 ^{eme} PASSAGE	NB haie 2 PASSAGES	Surface estimée (mL)	NB haies contaminées	NB échantillons prélevés	NB échantillons positifs
PEPINIERE	351	160	191	138	32535,00	5	6	6
TOTAL	351				32535	5	6	6

1 haie contaminée dans le périmètre des 200m.

BILAN PARCELLE - FRONT WISSEMBOURG

Table "parcelle"						
COMMUNE	NB parcelles prospectées	NB arbres prospectés	Surface estimée (Ha)	NB parcelles contaminées	NB échantillons prélevés	NB échantillons positifs
Cleebourg	37	1168	6,00	4	6	6
Oberhoffen-lès-Wissembourg	4	817	3,50	0	0	0
Riedseltz	1	160	0,80	0	0	0
Rott	35	3142	15,00	3	4	4
Schonenbourg	3	1450	6,00	0	0	0
Steinseltz	12	2102	6,00	3	12	12
Wissembourg	1	313	1,00	0	0	0
TOTAL	93	9152	38	10	22	22

BILAN HAIES – FRONT WISSEMBOURG

Table "haie"					
COMMUNE	NB haies prospectées	Surface estimée (mL)	NB haies contaminées	NB échantillons prélevés	NB échantillons positifs
Cleebourg	1	89,69	1	1	1
Oberhoffen-lès-Wissembourg	2	75,24	0		
Riedseltz	0	0,00	0		
Rott	5	775,40	0		
Schonenbourg	0	0,00	0		
Steinseltz	0	0,00	0		
Wissembourg	0	0,00	0		
TOTAL	8	940,33	1	1	1



Coordonnées

FREDON Alsace

12 rue Galliéni

67 600 SELESTAT

Tél : 03.88.82.18.07

Fax : 03.88.82.18.65

fredon.alsace@fredon-alsace.fr