

Direction régionale
de l'alimentation, de
l'agriculture et de la forêt

avec le concours financier de l'Agence de l'eau Seine-Normandie

Intervention 70.11 : Mesure agroenvironnementale et climatique (MAEC) pour la création de couverts d'intérêt pour la biodiversité, en particulier les pollinisateurs en hexagone

Notice de la mesure
**« Création de couverts d'intérêt faunistique
et floristique favorables aux pollinisateurs
et aux oiseaux communs des milieux agricoles »**

Code mesure : GE_52XE_CIFF

Campagne 2025

Territoire du projet agroenvironnemental et climatique (PAEC) :

Haute-Marne – Captages Seine-Normandie

Code territoire : GE_52XE

Aide annuelle : 652 € / ha

Pour toute information complémentaire, contacter la structure animatrice de la mesure :

Chambre d'agriculture de la Haute-Marne

26 avenue du 109° RI – BP 82138 – 52011 CHAUMONT Cedex 09

03.25.35.00.60

accueil@haute-marne.chambagri.fr

1 OBJECTIFS DE LA MESURE

L'objectif de cette mesure est d'implanter des couverts d'intérêt répondant aux exigences spécifiques :

- d'une espèce faisant l'objet d'un plan national d'actions ;
- d'un groupe d'espèces (ex : oiseaux) à protéger dans un objectif de maintien de la biodiversité ;
- des insectes pollinisateurs et auxiliaires de culture.

Il s'agit ainsi de créer ce type de couvert sur des surfaces supplémentaires par rapport aux couverts exigés dans le cadre de la conditionnalité (bonnes conditions agricoles et environnementales) et des bandes enherbées rendues obligatoires, le cas échéant, dans le cadre des programmes d'action en application de la Directive Nitrates.

2 MONTANT DE LA MESURE – PLAFONNEMENT DES ENGAGEMENTS DANS DES MAEC

2.1 Montant de la mesure

En contrepartie du respect de l'ensemble des exigences du cahier des charges de cette mesure, **une aide de 652 € par hectare et par an** sera versée pendant la durée de l'engagement.

2.2 Plafonnement des engagements dans des MAEC

Le plafonnement des engagements dans des MAEC est défini en annexe 1.

3 CRITÈRES D'ÉLIGIBILITÉ

Les critères d'éligibilité doivent être respectés tout au long du contrat. En cas de non-respect en première année, la mesure ne peut pas être souscrite. En cas de non-respect les années suivantes, le contrat est automatiquement rompu sur la totalité des éléments engagés s'il s'agit du non-respect d'un critère d'éligibilité relatif au demandeur, ou uniquement sur la surface en anomalie s'il s'agit d'un critère d'éligibilité relatif à la surface. Le cas échéant, des sanctions peuvent être appliquées.

3.1 Critères d'éligibilité relatifs au demandeur

Les bénéficiaires éligibles sont les agriculteurs actifs tels que définis à l'article 4 du règlement (UE) 2021/2115 du 2 décembre 2021.

Les fondations, associations sans but lucratif et les établissements d'enseignement et de recherche agricoles lorsqu'ils exercent directement des activités réputées agricoles sont considérés comme des agriculteurs actifs.

Les GAEC sont éligibles à cette intervention avec application du principe de transparence.

3.2 Critères d'éligibilité relatifs aux surfaces engagées

Les surfaces éligibles à cette mesure en première année d'engagement sont les suivantes :

- toutes les terres arables (sauf les surfaces de la catégorie 1.5 de la notice telepac « Liste des cultures et précisions » qui ont 3 ans ou plus) ;
- toutes les cultures pérennes ;
- les surfaces engagées dans une MAEC rémunérant la présence d'un couvert spécifique favorable à l'environnement lors de la campagne PAC précédant la demande d'engagement.

À partir de la deuxième année d'engagement, les surfaces éligibles à cette mesure sont :

- les surfaces déclarées avec un code culture « Jachère (terre arable) – JAC » de la notice telepac avec l'une des précisions suivantes, en fonction du type de couvert : « 001 – Couvert herbacé », « 003 – Autre jachère fleurie, mellifère, apicole (respectant un cahier des charges) » ;
- les surfaces engagées dans une MAEC rémunérant la présence d'un couvert spécifique favorable à l'environnement lors de la campagne PAC précédant la demande d'engagement et qui sont déclarées avec un code culture « Jachère (terre arable) – JAC » de la notice telepac avec l'une des précisions suivantes, en fonction du type de couvert : « 001 – Couvert herbacé », « 003 – Autre jachère fleurie, mellifère, apicole (respectant un cahier des charges) ».

Les surfaces de bandes enherbées obligatoires au titre de la BCAE 4 ou en application de la Directive Nitrates ne sont pas éligibles à cette mesure.

4 CRITÈRES D'ENTRÉE

Les critères suivants conditionnent l'accès à la mesure en première année d'engagement uniquement et ne sont plus vérifiés par la suite. En cas de non-respect, l'exploitation n'est pas engagée dans la mesure.

Les critères d'entrée pour cette mesure sont les suivants :

- ✓ Pour chaque parcelle, avoir au moins une partie de la surface présente dans le PAEC ;
- ✓ Réaliser un diagnostic agro-écologique de l'exploitation. Le diagnostic de l'exploitation doit être transmis à la DDT au plus tard au 15 septembre de la première année d'engagement. En cas de non-transmission, le dossier ne pourra pas être engagé cette année-là ;
- ✓ Respecter la localisation du couvert implanté conformément au diagnostic.

5 CRITÈRES DE PRIORISATION DES DOSSIERS

Ces critères permettent de classer les demandes d'aide des demandeurs éligibles (c'est-à-dire respectant tous les critères d'entrée et les critères d'éligibilité) par ordre de priorité, afin notamment de tenir compte des enveloppes budgétaires et des orientations définies par la commission régionale agroenvironnementale et climatique (CRAEC).

La localisation du couvert implanté et la surface pour laquelle l'aide est demandée sont soumises à l'accord préalable de l'Agence de l'eau Seine-Normandie auprès de la structure animatrice de la mesure. Une demande non conforme à cet accord, au vu des éléments du dossier et du diagnostic d'exploitation, est considérée comme non prioritaire et n'est pas financée.

D'autres critères de priorisation des demandes pourront être définis en cas de dépassement de l'enveloppe budgétaire allouée par l'Agence de l'eau Seine Normandie.

6 CAHIER DES CHARGES DE LA MESURE

Sauf mention contraire, l'ensemble des obligations du cahier des charges doit être respecté sur toute la durée du contrat, c'est-à-dire à partir de la date limite de dépôt des dossiers PAC de l'année d'engagement et durant les 5 années suivantes. En cas de non-respect d'une obligation, des sanctions peuvent s'appliquer en fonction de la nature et de la gravité de l'anomalie.

Les documents relatifs à la demande d'engagement et au respect des obligations doivent être conservés pendant toute la durée de l'engagement et pendant les quatre années suivantes. Ils pourront notamment être demandés en cas de contrôle de l'exploitation.

Les obligations du cahier des charges figurent ci-dessous.

Obligations du cahier des charges	Période d'application	Contrôles	Caractérisation de l'anomalie et calcul de la sanction ¹
Formation à réaliser au cours des deux premières années de l'engagement. Se référer au point 7.1.	Avant le 15 mai 2027	Contrôle sur place Vérification de l'attestation de formation	Anomalie réversible, dossier, totale, d'importance égale à 0,06.
Mettre en place le couvert : - Implantation du couvert au plus tard le 15 octobre de la première année d'engagement Les couverts autorisés sont définis en annexe 3 de cette notice.	Sur toute la durée du contrat	Contrôle sur place Vérification du cahier d'enregistrement des pratiques et contrôle visuel	Anomalie réversible, localisée, totale, d'importance égale à 1.
Maintenir le couvert.	Sur toute la durée du contrat	Contrôle sur place visuel	Anomalie réversible, localisée, totale, d'importance égale à 0,4.
Respecter la localisation du couvert conformément au diagnostic d'exploitation.	Sur toute la durée du contrat	Contrôle sur place Vérification sur la base du diagnostic d'exploitation et contrôle visuel	Anomalie réversible, localisée, totale, d'importance égale à 1.
Le couvert implanté doit respecter une surface minimale de 0,1 hectare.	Sur toute la durée du contrat	Contrôle sur place visuel	Anomalie réversible, localisée, totale, d'importance égale à 1.

¹ Se référer à la notice telepac « Les aides en faveur de l'agriculture biologique, les mesures agroenvironnementales et climatiques (MAEC) 2023-2027 » pour plus d'information sur le fonctionnement du régime de sanction.

Obligations du cahier des charges	Période d'application	Contrôles	Caractérisation de l'anomalie et calcul de la sanction
<p>Ne pas réaliser d'intervention mécanique (broyage...) ET ne pas utiliser ou valoriser le couvert (pâturage, fauche pour mobilisation de la ressource) entre le 1er mars et le :</p> <ul style="list-style-type: none"> - le 31 août pour un couvert déclaré avec le code culture « Jachère » (JAC) et la précision « 001 – Couvert herbacé » - le 15 octobre pour un couvert déclaré avec le code culture « Jachère » (JAC) et la précision « 003 – Autre jachère fleurie, mellifère, apicole (respectant un cahier des charges) » 	Sur toute la durée du contrat	Contrôle sur place Vérification du cahier d'enregistrement des pratiques et contrôle visuel	Anomalie réversible, localisée, totale, d'importance égale à 0,8.
Respecter l'interdiction de fertilisation azotée.	Sur toute la durée du contrat	Contrôle sur place Vérification du cahier d'enregistrement des pratiques et contrôle visuel	Anomalie réversible, localisée, totale, d'importance égale à 1.
Ne pas utiliser de produits phytosanitaires sur les surfaces engagées.	Sur toute la durée du contrat	Contrôle sur place Vérification du cahier d'enregistrement des pratiques et contrôle visuel	Anomalie réversible, localisée, totale, d'importance égale à 1.

Obligations du cahier des charges	Période d'application	Contrôles	Caractérisation de l'anomalie et calcul de la sanction
<p>Enregistrer les interventions sur toutes les parcelles engagées :</p> <ul style="list-style-type: none"> • Identification des surfaces, conformément aux informations du registre parcellaire graphique (RPG) et du descriptif des parcelles ; • Interventions (types, matériels utilisés, localisations et dates) ; • Fertilisation azotée des surfaces (dates, produits, quantités) ; • Traitements phytosanitaires (dates, produits, quantités). <p>Se référer à l'annexe 2.</p> <p>ATTENTION : Le cahier d'enregistrement constitue une pièce indispensable au contrôle de plusieurs obligations. Aussi, l'absence ou la non-teneur de ce cahier constatée le jour du contrôle se traduira par le constat d'anomalies et, le cas échéant, par l'application du régime de sanction pour toutes les obligations ne pouvant être contrôlées.</p>	<p>Sur toute la durée du contrat</p>	<p>Contrôle sur place Vérification du cahier d'enregistrement des pratiques</p>	<p>Anomalie réversible, localisée, totale, d'importance égale à 0,05.</p>

7 PRÉCISIONS

7.1 Formation

L'exploitant doit suivre une formation ayant pour contenu :

- Autoécologie des plantes présentes dans la liste des espèces à semer et leurs rôles dans les écosystèmes
- Mise en œuvre du cahier des charges et pratiques à mettre en place pour préserver au mieux le couvert semé
- Partage d'expériences entre exploitants et avec les élus locaux
- Présentation du label végétal local et de la filière de production de semences prairiales
- Présentation des techniques d'ensemencement de semences issues de prairies naturelles (épandage de foin vert ou sec, récolte par moissonneuse-batteuse...)

7.2 Lien avec la conditionnalité et l'écorégime

En cas de non-respect de la conditionnalité, l'ensemble des aides PAC sont sanctionnées, y compris les aides MAEC.

Les obligations du cahier des charges de la MAEC sont distinctes des exigences de l'écorégime. Un agriculteur peut à la fois souscrire cette MAEC et bénéficier de l'écorégime.

8 LISTE DES ANNEXES

Nombre d'annexes : 3

Annexe 1 : Plafonnement des engagements dans des MAEC

Annexe 2 : Contenu minimal du cahier d'enregistrement des interventions

Annexe 3 : Liste des couverts autorisés

Annexe 1 : Plafonnement des engagements dans des MAEC

PLAFONNEMENT DES ENGAGEMENTS DANS DES MAEC

1 DÉFINITIONS

1.1 Bénéficiaire de montagne

Un bénéficiaire est dit « de montagne » s'il réunit les conditions suivantes pour l'année 2025 :

- exploiter au moins 50 % de sa surface agricole dans les zones de montagne au sens de l'article D. 113-14 du code rural et de la pêche maritime ;
- avoir demandé des indemnités compensatoires de handicaps naturels et spécifiques (ICHN) au sens de l'article D. 113-23 du même code.

La part de la surface agricole située dans les zones de montagne est déterminée au vu des éléments figurant dans le dossier ICHN du bénéficiaire.

1.2 Bénéficiaire d'une MAEC système à enjeux captages d'eau potable Rhin-Meuse

Un bénéficiaire est dit « bénéficiaire d'une MAEC système à enjeux captages d'eau potable Rhin-Meuse » s'il réunit les conditions suivantes pour l'année 2025 :

- demander l'une des MAEC systèmes suivantes en première année d'engagement :

Code MAEC	Territoire du PAEC
GE_55RE_HBV2	Meuse – Captages Rhin-Meuse
GE_55RE_HBV3	
GE_BOUE_HBV2	Captage de Bouxurulles
GE_CHEE_HBV2	Captage de Chermisey
GE_LOIE_HBV2	Captages Grand Loisy

- engager au moins 3 hectares dans le territoire de rattachement de la MAEC système demandée ;
- privilégier l'implantation des surfaces en herbe dans ce même territoire, en conformité avec les types de surfaces éligibles à la MAEC demandée.

1.3 Autre bénéficiaire

Un bénéficiaire qui n'est ni de montagne ni attributaire d'une MAEC système à enjeux captages d'eau potable Rhin-Meuse est dénommé « autre bénéficiaire ».

2 PLAFONDS PAR EXPLOITATION

2.1 Plafond par exploitation pour un bénéficiaire de montagne ou un bénéficiaire d'une MAEC système à enjeux captages d'eau potable Rhin-Meuse

Le plafond annuel des engagements dans des MAEC est fixé à 18 000 euros par exploitation pour un bénéficiaire de montagne ou pour un bénéficiaire d'une MAEC système à enjeux captages d'eau potable Rhin-Meuse.

Pour l'appréciation de ce plafond, il est tenu compte :

- de l'ensemble des MAEC du Grand Est relevant de la programmation de la politique agricole commune² (PAC) débutant en 2023³ ;
- des engagements souscrits avant 2023 dans des MAEC du périmètre Grand Est relevant de la programmation de la PAC ayant débuté en 2014⁴, s'ils sont financés par le ministère en charge de l'Agriculture. Seules sont prises en considération parmi ces MAEC, celles liées à la surface ou se rapportant à des mètres linéaires ou à des éléments ponctuels.

2.2 Plafond par exploitation pour un autre bénéficiaire

2.2.1 Plafond de base

Le plafond annuel de base des engagements dans des MAEC est fixé à 10 500 euros par exploitation pour un autre bénéficiaire.

Pour l'appréciation de ce plafond, il est tenu compte :

- de l'ensemble des MAEC du Grand Est relevant de la programmation de la PAC débutant en 2023. Le cas échéant, sont prises en considération les MAEC localisées des territoires à enjeux Natura 2000 ou Parc national de forêts⁵ si elles sont finançables dans le cadre du plafond en question ;
- des engagements souscrits avant 2023 dans des MAEC du périmètre Grand Est relevant de la programmation de la PAC ayant débuté en 2014, s'ils sont financés par le ministère en charge de l'Agriculture. Seules sont prises en considération parmi ces MAEC, celles liées à la surface ou se rapportant à des mètres linéaires ou à des éléments ponctuels.

2.2.2 Plafond supplémentaire

Un plafond annuel supplémentaire, dont le montant est fixé à 3 000 euros par exploitation pour un autre bénéficiaire, sera accordé uniquement pour des engagements, au-delà du plafond de base, dans des MAEC localisées des territoires du Grand Est à enjeux Natura 2000 ou Parc national de forêts. Pour l'appréciation de ce plafond, il est tenu compte des engagements en cours, souscrits en 2023 ou en 2024, et des MAEC demandées en 2025 en première année d'engagement.

3 PLAFONDS PAR MESURE

3.1 Plafonds pour la MAEC création de couverts d'intérêt faunistique et floristique

3.1.1 Cas général

Le plafond annuel des engagements dans la MAEC création de couverts d'intérêt faunistique et floristique (CIFF) est fixé à 3 260 euros (soit 5 hectares) par bénéficiaire, et ce :

- pour l'ensemble des territoires du Grand Est dans le cadre desquels cette mesure est mise en œuvre, à l'exception de ceux indiqués au 3.1.2 ci-dessous ;
- pour la durée de la programmation de la PAC débutant en 2023.

2 au sens de la section 3 bis du chapitre 1er du titre IV du livre III du code rural et de la pêche maritime.

3 Il s'agit des engagements en cours, souscrits en 2023 ou en 2024, et des MAEC demandées en 2025 en première année d'engagement.

4 au sens de la section 4 du chapitre 1er du titre IV du livre III du code rural et de la pêche maritime

5 Les codes territoire de ces MAEC se terminent respectivement par N (Natura 2000) et 1 (Parc national de forêts, hors sites Natura 2000).

3.1.2 Cas particulier : territoires à enjeux eau captage(s) faisant l'objet d'un financement de l'Agence de l'eau Seine-Normandie

Pour les territoires à enjeux eau (dont le code territoire se termine par E) ayant dans leur intitulé le mot captage(s) et faisant l'objet d'un financement de l'Agence de l'eau Seine-Normandie, le plafond annuel des engagements pris en 2025 dans la MAEC CIFF est fixé à 16 300 euros (soit 25 hectares) par bénéficiaire. Les engagements antérieurs dans cette mesure ne sont pas pris en compte.

L'agence de l'eau intervient sans participation du FEADER⁶ au-delà du plafond indiqué au 3.1.1 ci-dessus.

3.2 Plafond pour la MAEC création de prairies

Le plafond annuel des engagements dans la MAEC création de prairies (CPRA) est fixé à 5 340 euros (soit 15 hectares) par bénéficiaire, et ce :

- pour l'ensemble des territoires du Grand Est dans le cadre desquels cette mesure est mise en œuvre ;
- pour la durée de la programmation de la PAC débutant en 2023.

4 DISPOSITIONS COMMUNES

Les montants plafonds mentionnés dans cette annexe :

- comprennent la participation du FEADER et les contreparties nationales ;
- sont multipliés par le nombre d'associés du groupement éligibles à l'aide pour un bénéficiaire ayant la qualité de groupement agricole d'exploitation en commun (GAEC) total.

5 DISPOSITIONS PARTICULIÈRES À CERTAINES AGENCES DE L'EAU

5.1 Agence de l'eau Rhin-Meuse

Un bénéficiaire peut souscrire des engagements au-delà des plafonds indiqués dans cette annexe pour des MAEC faisant l'objet d'un financement de l'Agence de l'eau Rhin-Meuse et relevant des territoires à enjeux eau (dont le code territoire se termine par E), hormis ceux mentionnés au 1.2 ci-dessus.

Le cas échéant, l'agence de l'eau intervient sans participation du FEADER au-delà du plafond pris en considération.

5.2 Agence de l'eau Seine-Normandie

Hormis pour la MAEC création de couverts d'intérêt faunistique et floristique, un bénéficiaire peut souscrire des engagements au-delà des plafonds indiqués dans cette annexe pour des MAEC faisant l'objet d'un financement de l'Agence de l'eau Seine-Normandie.

Le cas échéant, l'agence de l'eau intervient sans participation du FEADER au-delà du plafond pris en considération.

Toutefois, ce financeur est susceptible de définir un montant maximum d'aide annuelle par exploitation pour des engagements dans des MAEC en cas de dépassement de l'enveloppe budgétaire allouée au dispositif.

⁶ Fonds européen agricole pour le développement rural

Annexe 2 : Contenu minimal du cahier d'enregistrement des interventions

MAEC Création de couverts d'intérêt faunistique et floristique (CIFF)

1° Règles générales d'enregistrement des interventions

Il s'agit d'enregistrer les interventions réalisées sur toutes les parcelles engagées. En cas d'absence d'intervention sur tout ou partie d'une parcelle engagée, le cahier d'enregistrement n'a pas à être renseigné pour la surface concernée.

De façon générale, chaque parcelle doit être identifiée conformément aux informations du registre parcellaire graphique (RPG) et du descriptif des parcelles figurant dans le dossier PAC.

Le contenu minimal du cahier d'enregistrement est précisé ci-dessous.

2° Pratiques d'entretien et d'utilisation du couvert

Pour chaque intervention d'entretien ou d'utilisation du couvert sur tout ou partie de la parcelle :

- identification de la parcelle ;
- type de couvert, code de la culture et précision⁷ ;
- superficie concernée, en particulier en cas d'intervention sur une partie seulement de la parcelle ;
- date de l'intervention ;
- type d'entretien ou d'utilisation du couvert :
 - renouvellement du couvert (ressemis, sursemis...);
 - broyage ;
 - fauche, en précisant si le produit de la fauche est exporté ou laissé sur la parcelle ;
 - pâturage :
 - dates de début et de fin du pâturage ;
 - animaux au pâturage : espèce, âge, effectif.
 - autre intervention (à préciser), notamment celle éventuellement imposée dans le cahier des charges.
- types de matériels utilisés (désignation précise).

⁷ Se référer à la notice telepac « Cultures et précisions à utiliser pour renseigner le descriptif des parcelles »

3° Pratiques de fertilisation azotée organique et minérale (N)

Pour chaque apport de fertilisant azoté organique ou minéral sur tout ou partie de la parcelle⁸ :

- identification de la parcelle ;
- type de couvert, code de la culture et précision ;
- superficie concernée, en particulier en cas de fertilisation d'une partie seulement de la parcelle ;
- date de l'apport de fertilisant azoté ;
- fertilisant azoté utilisé :
 - nature du fertilisant : désignation précise, type de fertilisant organique ou minéral ;
 - quantité de fertilisant azoté épanchée sur la superficie concernée (en tonnes ou en mètres cubes de produit brut par hectare).

4° Pratiques de traitements phytosanitaires

Pour chaque traitement phytosanitaire⁹ sur tout ou partie de la parcelle :

- identification de la parcelle ;
- type de couvert, code de la culture et précision ;
- superficie concernée, en particulier en cas de traitement d'une partie seulement de la parcelle ;
- date du traitement phytosanitaire ;
- produit phytosanitaire utilisé : nom commercial complet ;
- quantité de produit phytosanitaire épanchée (en grammes, kilogrammes ou litres par hectare).

⁸ La fertilisation azotée est interdite sur les surfaces engagées, hors apports par pâturage.

⁹ Les traitements phytosanitaires sont interdits sur les surfaces engagées.

Annexe 3 : Notice de la mesure « Création de couverts d'intérêt faunistique et floristique favorables aux pollinisateurs et aux oiseaux communs des milieux agricoles » – Campagne 2025

Code MAEC : **GE_52XE_CIFF** Territoire : **Haute-Marne – Eau (Agence de l'eau Seine-Normandie)**

Obligations du cahier des charges – Couverts autorisés

Couvert n° 1 : Mélange d'espèces herbacées favorables à la préservation de la qualité de l'eau, aux insectes pollinisateurs et à la petite faune

Les couverts autorisés sont des mélanges d'au moins 5 espèces semées, À MAINTENIR PENDANT TOUTE LA DURÉE DE L'ENGAGEMENT¹, parmi les suivantes :

a) au moins 1 espèce de Graminées (Poacées) parmi les suivantes :

- Avoine dorée (*Trisetum flavescens*)
- Brachypode penné (*Brachypodium pinnatum*)
- Brome érigé (*Bromus erectus*)
- Canche cespiteuse (*Deschampsia cespitosa*)
- Crételle des prés (*Cynosurus cristatus*)
- Dactyle aggloméré (*Dactylis glomerata*)
- Fétuque des prés (*Festuca pratensis*)
- Fétuque élevée (*Festuca arundinacea*)
- Fétuque ovine (*Festuca ovina*)
- Fétuque rouge (*Festuca rubra*)
- Fléole des prés (*Phleum pratense*)
- Flouve odorante (*Anthoxanthum odoratum*)
- Fromental (*Arrhenatherum eliatum*)
- Pâturin commun (*Poa trivialis*)
- Pâturin des prés (*Poa pratensis*)
- Ray-grass anglais (*Lolium perenne*)
- toute autre Graminée, sous réserve de figurer dans le diagnostic d'exploitation²

b) au moins 1 espèce de Légumineuses (Fabacées) parmi les suivantes :

- Coronille variée (*Coronilla varia*)
- Gesse des prés (*Lathyrus pratensis*)
- Gesse sauvage (*Lathyrus sylvestris*)
- Lotier corniculé (*Lotus corniculatus*)
- Luzerne commune (*Medicago sativa*)
- Luzerne lupuline (Minette) (*Medicago lupulina*)
- Sainfoin cultivé (*Onobrychis viciifolia*)
- Trèfle blanc nain (*Trifolium repens*)
- Trèfle hybride (*Trifolium hybridum*)
- Trèfle incarnat (*Trifolium incarnatum*)
- Trèfle violet (*Trifolium pratense*)
- Vesce commune (*Vicia sativa*)
- toute autre Légumineuse, sous réserve de figurer dans le diagnostic d'exploitation

¹ Après implantation, présence obligatoire de chaque espèce semée dans le couvert implanté jusqu'au terme de l'engagement. Dans le cas contraire, le couvert doit être renouvelé (exigence de maintien du couvert).

² Dans le paragraphe « Prescriptions pour la mise en œuvre de la MAEC »

Couvert n° 1 : Mélange d'espèces herbacées favorables à la préservation de la qualité de l'eau, aux insectes pollinisateurs et à la petite faune

c) au moins 3 espèces appartenant à des familles autres que les Graminées et les Légumineuses parmi les suivantes :

- Achillée millefeuille (*Achillea millefolium*)
- Carotte sauvage (*Daucus carota*)
- Knautie des champs (*Knautia arvensis*)
- toute autre espèce, sous réserve de figurer dans le diagnostic d'exploitation

La présence dans le couvert d'espèces indigènes provenant d'un retour de la végétation spontanée ou d'un épandage de foin vert (implantation de semences issues de prairies naturelles) est autorisée.

Couvert n° 2 – Couvert issu de la surface engagée dans une MAEC rémunérant la présence d'un couvert d'intérêt floristique ou faunistique lors de la campagne PAC 2024

Le couvert se trouvant sur la surface engagée dans une MAEC rémunérant la présence d'un couvert d'intérêt floristique ou faunistique (type d'opération COUVER07) lors de la campagne PAC 2024 est autorisé dans les conditions suivantes :

- le couvert est déclaré comme suit dans le dossier PAC de la campagne 2025, en fonction de sa nature :
 - jachère (JAC) avec la précision 001 – Couvert herbacé ;
 - jachère (JAC) avec la précision 003 – Autre jachère fleurie, mellifère, apicole (respectant un cahier des charges).
- figurer dans le diagnostic d'exploitation³.

³ Dans le paragraphe « Prescriptions pour la mise en œuvre de la MAEC »



Direction régionale
de l'alimentation, de
l'agriculture et de la forêt

avec le concours financier de l'Agence de l'eau Seine-Normandie

Intervention 70.11 : Mesure agroenvironnementale et climatique (MAEC) pour la création de couverts d'intérêt pour la biodiversité, en particulier les pollinisateurs en hexagone

Notice de la mesure « Création de prairies »

Code mesure : GE_52XE_CPRA

Campagne 2025

Territoire du projet agroenvironnemental et climatique (PAEC) :

Haute-Marne – Captages Seine-Normandie

Code territoire : GE_52XE

Aide annuelle : 358 € / ha

Pour toute information complémentaire, contacter la structure animatrice de la mesure :

Chambre d'agriculture de la Haute-Marne

26 avenue du 109° RI – BP 82138 – 52011 CHAUMONT Cedex 09

03.25.35.00.60

accueil@haute-marne.chambagri.fr

1 OBJECTIFS DE LA MESURE

Les objectifs de cette mesure sont d'inciter les exploitants agricoles à implanter et maintenir des couverts herbacés pérennes dans des zones à enjeu environnemental important, au-delà des couverts exigés dans le cadre de la conditionnalité (bonnes conditions agricoles et environnementales), de l'écorégime et des bandes enherbées rendues obligatoires, le cas échéant, dans le cadre des programmes d'action en application de la Directive Nitrates.

Cette mesure répond à la fois à un objectif de protection des eaux, paysager et de maintien de la biodiversité. En effet, la création de couverts herbacés sur des parcelles ou des portions de parcelles, y compris sur des bandes enherbées, permet de limiter les phénomènes érosifs et le lessivage des intrants (objectifs de lutte contre l'érosion et d'amélioration de la qualité des eaux), constitue des zones refuges pour la faune et la flore (objectif de préservation de la biodiversité) et permet la valorisation et la protection de certains paysages (objectif de protection des paysages). Par ailleurs, la création de surfaces herbacées pérennes permet la séquestration du carbone dans les sols.

2 MONTANT DE LA MESURE – PLAFONNEMENT DES ENGAGEMENTS DANS DES MAEC

2.1 Montant de la mesure

En contrepartie du respect de l'ensemble des exigences du cahier des charges de cette mesure, **une aide de 358 € par hectare et par an** sera versée pendant la durée de l'engagement.

2.2 Plafonnement des engagements dans des MAEC

Le plafonnement des engagements dans des MAEC est défini en annexe 1.

3 CRITÈRES D'ÉLIGIBILITÉ

Les critères d'éligibilité doivent être respectés tout au long du contrat. En cas de non-respect en première année, la mesure ne peut pas être souscrite. En cas de non-respect les années suivantes, le contrat est automatiquement rompu sur la totalité des éléments engagés s'il s'agit du non-respect d'un critère d'éligibilité relatif au demandeur, ou uniquement sur la surface en anomalie s'il s'agit d'un critère d'éligibilité relatif à la surface. Le cas échéant, des sanctions peuvent être appliquées.

3.1 Critères d'éligibilité relatifs au demandeur

Les bénéficiaires éligibles sont les agriculteurs actifs tels que définis à l'article 4 du règlement (UE) 2021/2115 du 2 décembre 2021.

Les fondations, associations sans but lucratif et les établissements d'enseignement et de recherche agricoles lorsqu'ils exercent directement des activités réputées agricoles sont considérés comme des agriculteurs actifs.

Les GAEC sont éligibles à cette intervention avec application du principe de transparence.

3.2 Critères d'éligibilité relatifs aux surfaces engagées

Les surfaces éligibles à cette mesure sont les **surfaces herbacées temporaires de 2 ans ou moins**. Elles correspondent aux surfaces suivantes de la catégorie 1.5 « Surfaces herbacées temporaires et mélanges avec graminées » de la notice telepac « Liste des cultures et précisions » :

- Mélange de légumineuses prépondérantes et de graminées fourragères de 5 ans ou moins (MLG) ;
- Prairie temporaire de moins de 5 ans et autre mélange avec graminées (PTR) ;
- Jachère (JAC) dont le couvert est déclaré avec la précision « 001 - Couvert herbacé ».

Les surfaces engagées devront être déclarées avec un code culture de la catégorie 1.6 « Prairies ou pâturages permanents » (PP) de la notice telepac « Liste des cultures et précisions » à l'issue de l'engagement. Selon l'âge de la prairie au début de l'engagement, les surfaces engagées pourront être déclarées avec un code de la catégorie PP au cours de l'engagement. Les surfaces de cette catégorie sont donc éligibles à la mesure à compter de la 4e année d'engagement.

Les surfaces de bandes enherbées obligatoires au titre de la BCAE 4 ou en application de la Directive Nitrates ne sont pas éligibles à cette mesure.

4 CRITÈRES D'ENTRÉE

Les critères suivants conditionnent l'accès à la mesure en première année d'engagement uniquement et ne sont plus vérifiés par la suite. En cas de non-respect, l'exploitation n'est pas engagée dans la mesure.

Les critères d'entrée pour cette mesure sont les suivants :

- ✓ Pour chaque parcelle, avoir au moins une partie de la surface présente dans le PAEC ;
- ✓ Réaliser un diagnostic agro-écologique de l'exploitation. Le diagnostic de l'exploitation doit être transmis à la DDT au plus tard au 15 septembre de la première année d'engagement. En cas de non-transmission, le dossier ne pourra pas être engagé cette année-là ;
- ✓ Respecter la localisation du couvert implanté conformément au diagnostic.

5 CRITÈRES DE PRIORISATION DES DOSSIERS

Ces critères permettent de classer les demandes d'aide des demandeurs éligibles (c'est-à-dire respectant tous les critères d'entrée et les critères d'éligibilité) par ordre de priorité, afin notamment de tenir compte des enveloppes budgétaires et des orientations définies par la commission régionale agroenvironnementale et climatique (CRAEC).

Afin de garantir la bonne utilisation des crédits selon les objectifs pour lesquels ils ont été alloués, les surfaces faisant l'objet d'une demande d'engagement dans la MAEC création de prairies et qui ont été déclarées en prairies ou pâturages permanents dans l'une des trois précédentes demandes uniques déposées au titre de la politique agricole commune (PAC), que ce soit par le demandeur ou par un autre agriculteur, ne sont pas financées, les demandes correspondantes étant considérées comme non prioritaires.

D'autres critères de priorisation des demandes pourront être définis en cas de dépassement de l'enveloppe budgétaire allouée par l'Agence de l'eau Seine Normandie.

6 CAHIER DES CHARGES DE LA MESURE

Sauf mention contraire, l'ensemble des obligations du cahier des charges doit être respecté sur toute la durée du contrat, c'est-à-dire à partir de la date limite de dépôt des dossiers PAC de l'année d'engagement et durant les 5 années suivantes. En cas de non-respect d'une obligation, des sanctions peuvent s'appliquer en fonction de la nature et de la gravité de l'anomalie.

Les documents relatifs à la demande d'engagement et au respect des obligations doivent être conservés pendant toute la durée de l'engagement et pendant les quatre années suivantes. Ils pourront notamment être demandés en cas de contrôle de l'exploitation.

Les obligations du cahier des charges figurent ci-dessous.

Obligations du cahier des charges	Période d'application	Contrôles	Caractérisation de l'anomalie et calcul de la sanction ¹
Formation à réaliser au cours des deux premières années de l'engagement. Se référer au point 7.1.	Avant le 15 mai 2027	Contrôle sur place Vérification de l'attestation de formation	Anomalie réversible, dossier, totale, d'importance égale à 0,06.
Mettre en place le couvert : le couvert herbacé pérenne devra être présent sur les surfaces engagées dès le 15 mai de la première année d'engagement. Les types de prairie autorisés sont définis en annexe 2 de cette notice.	Dès le 15 mai 2025	Contrôle sur place Contrôle visuel et vérifications éventuelles des factures	Anomalie définitive, localisée, totale, d'importance égale à 1.
Maintenir le couvert.	Sur toute la durée du contrat	Contrôle sur place visuel	Anomalie réversible, localisée, totale, d'importance égale à 0,4.
Maintenir les éléments paysagers si la localisation du couvert est imposée en bordure de ces éléments.	Sur toute la durée du contrat	Contrôle sur place visuel	Anomalie définitive, localisée, totale, d'importance égale à 1.
Ne pas détruire le couvert sur les surfaces engagées. Un renouvellement par travail superficiel du sol est autorisé au cours de l'engagement après avoir obtenu au préalable l'accord écrit de la structure animatrice de la MAEC pour la surface engagée. Cet accord écrit doit être conservé sur l'exploitation.	Sur toute la durée du contrat	Contrôle sur place visuel	Anomalie définitive, localisée, totale, d'importance égale à 1.
Respecter la localisation du couvert conformément au diagnostic.	Sur toute la durée du contrat	Contrôle sur place Vérification sur la base du diagnostic d'exploitation et contrôle visuel	Anomalie réversible, localisée, totale, d'importance égale à 1.
Le couvert herbacé doit respecter une surface minimale de 0,2 hectare.	Sur toute la durée du contrat	Contrôle sur place visuel	Anomalie réversible, localisée, totale, d'importance égale à 1.

1 Se référer à la notice telepac « Les aides en faveur de l'agriculture biologique, les mesures agroenvironnementales et climatiques (MAEC) 2023-2027 » pour plus d'information sur le fonctionnement du régime de sanction.

Obligations du cahier des charges	Période d'application	Contrôles	Caractérisation de l'anomalie et calcul de la sanction
Ne pas utiliser de produits phytosanitaires sur les surfaces engagées.	Sur toute la durée du contrat	Contrôle sur place Contrôle visuel et vérification éventuelle du cahier d'enregistrement des pratiques phytosanitaires	Anomalie réversible, localisée, totale, d'importance égale à 1.

7 PRÉCISIONS

7.1 Formation

L'exploitant doit suivre une formation ayant pour contenu :

- Autoécologie des plantes présentes dans la liste des espèces à semer et leurs rôles dans les écosystèmes
- Mise en œuvre du cahier des charges et pratiques à mettre en place pour préserver au mieux le couvert semé
- Partage d'expériences entre exploitants et avec les élus locaux
- Présentation du label végétal local et de la filière de production de semences prairiales
- Présentation des techniques d'ensemencement de semences issues de prairies naturelles (épandage de foin vert ou sec, récolte par moissonneuse-batteuse...)

7.2 Lien avec la conditionnalité et l'écorégime

En cas de non-respect de la conditionnalité, l'ensemble des aides PAC sont sanctionnées, y compris les aides MAEC.

Les obligations du cahier des charges de la MAEC sont distinctes des exigences de l'écorégime. Un agriculteur peut à la fois souscrire cette MAEC et bénéficier de l'écorégime.

8 LISTE DES ANNEXES

Nombre d'annexes : 2

Annexe 1 : Plafonnement des engagements dans des MAEC

Annexe 2 : Types de prairie autorisés

Annexe 1 : Plafonnement des engagements dans des MAEC

PLAFONNEMENT DES ENGAGEMENTS DANS DES MAEC

1 DÉFINITIONS

1.1 Bénéficiaire de montagne

Un bénéficiaire est dit « de montagne » s'il réunit les conditions suivantes pour l'année 2025 :

- exploiter au moins 50 % de sa surface agricole dans les zones de montagne au sens de l'article D. 113-14 du code rural et de la pêche maritime ;
- avoir demandé des indemnités compensatoires de handicaps naturels et spécifiques (ICHN) au sens de l'article D. 113-23 du même code.

La part de la surface agricole située dans les zones de montagne est déterminée au vu des éléments figurant dans le dossier ICHN du bénéficiaire.

1.2 Bénéficiaire d'une MAEC système à enjeux captages d'eau potable Rhin-Meuse

Un bénéficiaire est dit « bénéficiaire d'une MAEC système à enjeux captages d'eau potable Rhin-Meuse » s'il réunit les conditions suivantes pour l'année 2025 :

- demander l'une des MAEC systèmes suivantes en première année d'engagement :

Code MAEC	Territoire du PAEC
GE_55RE_HBV2	Meuse – Captages Rhin-Meuse
GE_55RE_HBV3	
GE_BOUE_HBV2	Captage de Bouxurulles
GE_CHEE_HBV2	Captage de Chermisey
GE_LOIE_HBV2	Captages Grand Loisy

- engager au moins 3 hectares dans le territoire de rattachement de la MAEC système demandée ;
- privilégier l'implantation des surfaces en herbe dans ce même territoire, en conformité avec les types de surfaces éligibles à la MAEC demandée.

1.3 Autre bénéficiaire

Un bénéficiaire qui n'est ni de montagne ni attributaire d'une MAEC système à enjeux captages d'eau potable Rhin-Meuse est dénommé « autre bénéficiaire ».

2 PLAFONDS PAR EXPLOITATION

2.1 Plafond par exploitation pour un bénéficiaire de montagne ou un bénéficiaire d'une MAEC système à enjeux captages d'eau potable Rhin-Meuse

Le plafond annuel des engagements dans des MAEC est fixé à 18 000 euros par exploitation pour un bénéficiaire de montagne ou pour un bénéficiaire d'une MAEC système à enjeux captages d'eau potable Rhin-Meuse.

Pour l'appréciation de ce plafond, il est tenu compte :

- de l'ensemble des MAEC du Grand Est relevant de la programmation de la politique agricole commune² (PAC) débutant en 2023³ ;
- des engagements souscrits avant 2023 dans des MAEC du périmètre Grand Est relevant de la programmation de la PAC ayant débuté en 2014⁴, s'ils sont financés par le ministère en charge de l'Agriculture. Seules sont prises en considération parmi ces MAEC, celles liées à la surface ou se rapportant à des mètres linéaires ou à des éléments ponctuels.

2.2 Plafond par exploitation pour un autre bénéficiaire

2.2.1 Plafond de base

Le plafond annuel de base des engagements dans des MAEC est fixé à 10 500 euros par exploitation pour un autre bénéficiaire.

Pour l'appréciation de ce plafond, il est tenu compte :

- de l'ensemble des MAEC du Grand Est relevant de la programmation de la PAC débutant en 2023. Le cas échéant, sont prises en considération les MAEC localisées des territoires à enjeux Natura 2000 ou Parc national de forêts⁵ si elles sont finançables dans le cadre du plafond en question ;
- des engagements souscrits avant 2023 dans des MAEC du périmètre Grand Est relevant de la programmation de la PAC ayant débuté en 2014, s'ils sont financés par le ministère en charge de l'Agriculture. Seules sont prises en considération parmi ces MAEC, celles liées à la surface ou se rapportant à des mètres linéaires ou à des éléments ponctuels.

2.2.2 Plafond supplémentaire

Un plafond annuel supplémentaire, dont le montant est fixé à 3 000 euros par exploitation pour un autre bénéficiaire, sera accordé uniquement pour des engagements, au-delà du plafond de base, dans des MAEC localisées des territoires du Grand Est à enjeux Natura 2000 ou Parc national de forêts. Pour l'appréciation de ce plafond, il est tenu compte des engagements en cours, souscrits en 2023 ou en 2024, et des MAEC demandées en 2025 en première année d'engagement.

3 PLAFONDS PAR MESURE

3.1 Plafonds pour la MAEC création de couverts d'intérêt faunistique et floristique

3.1.1 Cas général

Le plafond annuel des engagements dans la MAEC création de couverts d'intérêt faunistique et floristique (CIFF) est fixé à 3 260 euros (soit 5 hectares) par bénéficiaire, et ce :

- pour l'ensemble des territoires du Grand Est dans le cadre desquels cette mesure est mise en œuvre, à l'exception de ceux indiqués au 3.1.2 ci-dessous ;
- pour la durée de la programmation de la PAC débutant en 2023.

2 au sens de la section 3 bis du chapitre 1er du titre IV du livre III du code rural et de la pêche maritime.

3 Il s'agit des engagements en cours, souscrits en 2023 ou en 2024, et des MAEC demandées en 2025 en première année d'engagement.

4 au sens de la section 4 du chapitre 1er du titre IV du livre III du code rural et de la pêche maritime

5 Les codes territoire de ces MAEC se terminent respectivement par N (Natura 2000) et 1 (Parc national de forêts, hors sites Natura 2000).

3.1.2 Cas particulier : territoires à enjeux eau captage(s) faisant l'objet d'un financement de l'Agence de l'eau Seine-Normandie

Pour les territoires à enjeux eau (dont le code territoire se termine par E) ayant dans leur intitulé le mot captage(s) et faisant l'objet d'un financement de l'Agence de l'eau Seine-Normandie, le plafond annuel des engagements dans la MAEC création de couverts d'intérêt faunistique et floristique (CIFI) est fixé à 16 300 euros (soit 25 hectares) par bénéficiaire, et ce, pour la durée de la programmation de la PAC débutant en 2023.

L'agence de l'eau intervient sans participation du FEADER⁶ au-delà du plafond indiqué au 3.1.1 ci-dessus.

3.2 Plafond pour la MAEC création de prairies

Le plafond annuel des engagements dans la MAEC création de prairies (CPRA) est fixé à 5 340 euros (soit 15 hectares) par bénéficiaire, et ce :

- pour l'ensemble des territoires du Grand Est dans le cadre desquels cette mesure est mise en œuvre ;
- pour la durée de la programmation de la PAC débutant en 2023.

4 DISPOSITIONS COMMUNES

Les montants plafonds mentionnés dans cette annexe :

- comprennent la participation du FEADER et les contreparties nationales ;
- sont multipliés par le nombre d'associés du groupement éligibles à l'aide pour un bénéficiaire ayant la qualité de groupement agricole d'exploitation en commun (GAEC) total.

5 DISPOSITIONS PARTICULIÈRES À CERTAINES AGENCES DE L'EAU

5.1 Agence de l'eau Rhin-Meuse

Un bénéficiaire peut souscrire des engagements au-delà des plafonds indiqués dans cette annexe pour des MAEC faisant l'objet d'un financement de l'Agence de l'eau Rhin-Meuse et relevant des territoires à enjeux eau (dont le code territoire se termine par E), hormis ceux mentionnés au 1.2 ci-dessus.

Le cas échéant, l'agence de l'eau intervient sans participation du FEADER au-delà du plafond pris en considération.

5.2 Agence de l'eau Seine-Normandie

Hormis pour la MAEC création de couverts d'intérêt faunistique et floristique, un bénéficiaire peut souscrire des engagements au-delà des plafonds indiqués dans cette annexe pour des MAEC faisant l'objet d'un financement de l'Agence de l'eau Seine-Normandie.

Le cas échéant, l'agence de l'eau intervient sans participation du FEADER au-delà du plafond pris en considération.

Toutefois, ce financeur est susceptible de définir un montant maximum d'aide annuelle par exploitation pour des engagements dans des MAEC en cas de dépassement de l'enveloppe budgétaire allouée au dispositif.

⁶ Fonds européen agricole pour le développement rural

Couvert n° 1 – Mélange d'espèces herbacées pérennes

Les couverts autorisés sont des mélanges d'au moins 5 espèces semées, à maintenir pendant toute la durée de l'engagement, parmi les suivantes :

a) au moins 2 espèces de Graminées (Poacées), parmi les suivantes :

- Avoine dorée (*Trisetum flavescens*)
- Brachypode penné (*Brachypodium pinnatum*)
- Brome érigé (*Bromus erectus*)
- Canche cespiteuse (*Deschampsia cespitosa*)
- Crételle des prés (*Cynosurus cristatus*)
- Dactyle aggloméré (*Dactylis glomerata*)
- Fétuque des prés (*Festuca pratensis*)
- Fétuque élevée (*Festuca arundinacea*)
- Fétuque ovine (*Festuca ovina*)
- Fétuque rouge (*Festuca rubra*)
- Fléole des prés (*Phleum pratense*)
- Flouve odorante (*Anthoxanthum odoratum*)
- Fromental (*Arrhenatherum eliatum*)
- Pâturin commun (*Poa trivialis*)
- Pâturin des prés (*Poa pratensis*)
- Ray-grass anglais (*Lolium perenne*)
- toute autre graminée, sous réserve de figurer dans le diagnostic d'exploitation¹

b) au moins 2 espèces de Légumineuses (Fabacées), parmi les suivantes :

- Coronille variée (*Coronilla varia*)
- Gesse des prés (*Lathyrus pratensis*)
- Gesse sauvage (*Lathyrus sylvestris*)
- Lotier corniculé (*Lotus corniculatus*)
- Luzerne commune (*Medicago sativa*)
- Luzerne lupuline (Minette) (*Medicago lupulina*)
- Trèfle blanc nain (*Trifolium repens*)
- Trèfle hybride (*Trifolium hybridum*)
- Trèfle incarnat (*Trifolium incarnatum*)
- Trèfle violet (*Trifolium pratense*)
- Sainfoin cultivé (*Onobrychis viciifolia*)
- Vesce commune (*Vicia sativa*)
- toute autre légumineuse, sous réserve de figurer dans le diagnostic d'exploitation

¹ Dans le paragraphe « Prescriptions pour la mise en œuvre de la MAEC »

Couvert n° 1 – Mélange d'espèces herbacées pérennes

c) au moins 1 espèce appartenant à des familles autres que les Graminées et les Légumineuses, parmi les suivantes :

- Achillée millefeuille (*Achillea millefolium*)
- Centaurée jacée (*Centaurea jacea*)
- Centaurée scabieuse (*Centaurea scabiosa*)
- Chicorée sauvage (*Cichorium intybus*)
- Grande Astrance (*Astrantia major*)
- Marguerite (*Leucanthemum vulgare*)
- Salsifis des prés (*Tragopogon pratensis*)
- toute autre espèce, sous réserve de figurer dans le diagnostic d'exploitation

La présence dans le couvert d'espèces indigènes provenant d'un retour de la végétation spontanée ou d'un épandage de foin vert (implantation de semences issues de prairies naturelles) est autorisée.

Couvert n° 2 – Couvert issu de la surface engagée dans une MAEC rémunérant la création et le maintien d'un couvert herbacé pérenne lors de la campagne PAC 2024

Le couvert se trouvant sur la surface engagée dans une MAEC rémunérant la création et le maintien d'un couvert herbacé pérenne (type d'opération COUVER06) lors de la campagne PAC 2024 est éligible si les surfaces herbacées temporaires avaient 2 ans ou moins lors de leur engagement initial en 2020.

Direction régionale
de l'alimentation, de
l'agriculture et de la forêt

avec le concours financier de l'Agence de l'eau Seine-Normandie

Intervention 70.09 : Mesure agroenvironnementale et climatique (MAEC) pour le climat, le bien-être animal et l'autonomie alimentaire des élevages en hexagone

**Notice de la mesure « Autonomie fourragère – Élevages
d'herbivores » – Niveau 2**

Code mesure : GE_52XE_HBV2

Campagne 2025

Territoire du projet agroenvironnemental et climatique (PAEC) :

Haute-Marne – Captages Seine-Normandie

Code territoire : GE_52XE

Aide annuelle : 177 € / ha

Pour toute information complémentaire, contacter la structure animatrice de la mesure :

Chambre d'agriculture de la Haute-Marne

26 avenue du 109° RI – BP 82138 – 52011 CHAUMONT Cedex 09

03.25.35.00.60

accueil@haute-marne.chambagri.fr

1 OBJECTIFS DE LA MESURE

L'objectif de cette mesure est de favoriser le couplage des ateliers animaux et végétaux. Ainsi, ce soutien à l'évolution de pratiques incite les exploitants à introduire davantage d'herbe dans l'assolement, à réduire la part du maïs dans la surface fourragère et à réduire les achats de concentrés. L'objectif est d'accroître l'autonomie alimentaire de l'exploitation en valorisant au mieux la production d'herbe, notamment par le pâturage et en développant des nouvelles cultures. Les rotations culturales plus longues permettent une moindre pression des maladies ou des ravageurs et un meilleur contrôle des adventices. La baisse de la part du maïs dans l'alimentation permet de diminuer le besoin en complément azoté tel que le soja. L'exploitant peut alors plus facilement produire les concentrés qu'il apporte aux animaux. La maîtrise de la fertilisation azotée est vérifiée par la réalisation et le respect de bilans prévisionnels.

2 MONTANT DE LA MESURE – PLAFONNEMENT DES ENGAGEMENTS DANS DES MAEC

2.1 Montant de la mesure

En contrepartie du respect de l'ensemble des exigences du cahier des charges de cette mesure, **une aide de 177 € par hectare et par an** sera versée pendant la durée de l'engagement.

2.2 Plafonnement des engagements dans des MAEC

Le plafonnement des engagements dans des MAEC est défini en annexe 1.

3 CRITÈRES D'ÉLIGIBILITÉ

Les critères d'éligibilité doivent être respectés tout au long du contrat. En cas de non-respect en première année, la mesure ne peut pas être souscrite. En cas de non-respect les années suivantes, le contrat est automatiquement rompu sur la totalité des éléments engagés s'il s'agit du non-respect d'un critère d'éligibilité relatif au demandeur, ou uniquement sur la surface en anomalie s'il s'agit d'un critère d'éligibilité relatif à la surface. Le cas échéant des sanctions peuvent être appliquées.

3.1 Critères d'éligibilité relatifs au demandeur

Les bénéficiaires éligibles sont les agriculteurs actifs tels que définis à l'article 4 du règlement (UE) 2021/2115 du 2 décembre 2021.

Les fondations, associations sans but lucratif et les établissements d'enseignement et de recherche agricoles lorsqu'ils exercent directement des activités réputées agricoles sont considérés comme des agriculteurs actifs.

Les GAEC sont éligibles à cette intervention avec application du principe de transparence.

3.2 Critères d'éligibilité relatifs aux surfaces engagées

Les surfaces éligibles à cette mesure sont **l'ensemble des terres arables et des prairies et pâturages permanents de l'exploitation.**

Tous les codes culture de la notice telepac « Liste des cultures et précisions » classés dans la catégorie de surface agricole « terre arable » (TA) sont éligibles.

Les surfaces en prairies et pâturages permanents correspondent aux surfaces de la catégorie 1.6 de la notice telepac « Liste des cultures et précisions », rendues admissibles par l'application d'un prorata fonction de la densité en éléments naturels non admissibles de moins de 10 ares, conformément aux règles du 1er pilier de la PAC.

4 CRITÈRES D'ENTRÉE

Les critères suivants conditionnent l'accès à la mesure en première année d'engagement uniquement et ne sont plus vérifiés par la suite. En cas de non-respect, l'exploitation n'est pas engagée dans la mesure.

Les critères d'entrée pour cette mesure sont les suivants :

- Engager au moins 90 % des terres arables et prairies permanentes de l'exploitation ;
- Avoir au moins une parcelle éligible dans le PAEC ;
- Réaliser un diagnostic agro-écologique de l'exploitation. Le diagnostic de l'exploitation doit être transmis à la DDT au plus tard au 15 septembre de la première année d'engagement. En cas de non-transmission, le dossier ne pourra pas être engagé cette année-là ;
- Respecter un chargement moyen annuel en UGB/hectare de surface fourragère de l'exploitation non nul. Se référer au point 7.2.2 pour la définition de la surface fourragère et au point 7.6 pour les modalités de calcul du taux de chargement.

5 CRITÈRES DE PRIORISATION DES DOSSIERS

Ces critères permettent de classer les demandes d'aide des demandeurs éligibles (c'est-à-dire respectant tous les critères d'entrée et les critères d'éligibilité) par ordre de priorité, afin notamment de tenir compte des enveloppes budgétaires et des orientations définies par la commission régionale agroenvironnementale et climatique (CRAEC).

Des critères de priorisation des demandes pourront être définis en cas de dépassement de l'enveloppe budgétaire allouée par l'Agence de l'eau Seine Normandie.

6 CAHIER DES CHARGES DE LA MESURE

Sauf mention contraire, l'ensemble des obligations du cahier des charges doit être respecté sur toute la durée du contrat, c'est-à-dire à partir de la date limite de dépôt des dossiers PAC de l'année d'engagement et durant les 5 années suivantes. En cas de non-respect d'une obligation, des sanctions peuvent s'appliquer en fonction de la nature et de la gravité de l'anomalie.

Les documents relatifs à la demande d'engagement et au respect des obligations doivent être conservés pendant toute la durée de l'engagement et pendant les quatre années suivantes. Ils pourront notamment être demandés en cas de contrôle de l'exploitation.

Les obligations du cahier des charges figurent ci-dessous.

Obligations du cahier des charges	Période d'application	Modalités de contrôle	Caractérisation de l'anomalie et calcul de la sanction ¹
Formation à réaliser au cours des deux premières années de l'engagement. Se référer au point 7.1.	Avant le 15 mai 2027	Contrôle sur place Vérification de l'attestation de formation	Anomalie réversible, dossier, totale, d'importance égale à 0,06
Respecter un chargement moyen annuel supérieur à 0 UGB/hectare de surface fourragère de l'exploitation.	Sur toute la durée du contrat	Contrôle administratif Sur la base des éléments du dossier PAC	Anomalie réversible, dossier, totale, d'importance égale à 1 Le non-respect de cette obligation entraîne une réduction de l'aide sans application de sanction.
Respecter un chargement moyen annuel maximal de 1,6 UGB/hectare de surface fourragère de l'exploitation. Se référer aux points 7.2 et 7.6.	Sur toute la durée du contrat	Contrôle administratif Sur la base des éléments du dossier PAC	Anomalie réversible, dossier, à seuils (par tranche de 15 %), d'importance égale à 0,6
Respecter une part minimale de 45 % de surface en herbe dans la surface agricole utile de l'exploitation. Se référer au point 7.2.	À partir du 15 mai 2027	Contrôle administratif Sur la base des éléments du dossier PAC	Anomalie réversible, dossier, à seuils (par tranche de 15 %), d'importance égale à 0,6

¹ Se référer à la notice telepac « Les aides en faveur de l'agriculture biologique, les mesures agroenvironnementales et climatiques (MAEC) 2023-2027 » pour plus d'information sur le fonctionnement du régime de sanction.

Obligations du cahier des charges	Période d'application	Modalités de contrôle	Caractérisation de l'anomalie et calcul de la sanction
<p>Respecter une part maximale de 17 % de surface en maïs avec la précision « Récolte ensilage » dans la surface fourragère de l'exploitation. Se référer au point 7.2.</p> <p><u>A noter</u> : Dans le cas où un maïs ensilage est implanté au cours de l'année de déclaration mais qu'il n'est pas déclaré en tant que culture principale, l'agriculteur doit le signaler à la DDT. La surface concernée sera alors comptabilisée comme du maïs dans le calcul de ce ratio. La présence de maïs sera vérifiée en contrôle sur place.</p>	<p>À partir du 15 mai 2027</p>	<p>Contrôle administratif Sur la base des éléments du dossier PAC</p>	<p>Anomalie réversible, dossier, à seuils (par tranche de 15 %), d'importance égale à 0,6</p>
<p>Respecter une part minimale de 25 % de surface en prairies permanentes dans la surface agricole utile de l'exploitation. Se référer au point 7.2.</p>	<p>Sur toute la durée du contrat</p>	<p>Contrôle administratif Sur la base des éléments du dossier PAC</p>	<p>Anomalie réversible, dossier, à seuils (par tranche de 15 %), d'importance égale à 0,2</p>
<p>Respecter un niveau maximal annuel d'achats de concentrés :</p> <ul style="list-style-type: none"> • 800 kg/UGB bovine ou équine ; • 1 000 kg/UGB ovine ; • 1 600 kg/UGB caprine. <p>Se référer au point 7.3.</p>	<p>À partir du 15 mai 2027</p>	<p>Contrôle sur place Factures d'achat de concentrés et comptabilité matière (notamment : factures, balances)</p>	<p>Anomalie réversible, dossier, à seuils (par tranche de 5 %), d'importance égale à 0,4</p>
<p>Ne pas utiliser de produits phytosanitaires sur au moins 90 % des prairies permanentes de l'exploitation. Se référer à l'annexe 2.</p>	<p>Sur toute la durée du contrat</p>	<p>Contrôle sur place Vérification du cahier d'enregistrement</p>	<p>Anomalie réversible, dossier, à seuils (par tranche de 5 %), d'importance égale à 0,2</p>
<p>Ne pas utiliser de produits phytosanitaires sur au moins 90 % des prairies temporaires de l'exploitation. Se référer à l'annexe 2.</p>	<p>Sur toute la durée du contrat</p>	<p>Contrôle sur place Vérification du cahier d'enregistrement</p>	<p>Anomalie réversible, dossier, à seuils (par tranche de 5 %), d'importance égale à 0,2</p>

Obligations du cahier des charges	Période d'application	Modalités de contrôle	Caractérisation de l'anomalie et calcul de la sanction
Respecter l'équilibre de fertilisation azotée sur au moins 90 % des parcelles de terres arables et de prairies permanentes de l'exploitation, sur la base d'un bilan prévisionnel. Se référer au point 7.7 et à l'annexe 2.	Sur toute la durée du contrat	Contrôle sur place Vérification sur la base du bilan prévisionnel et de la fertilisation réalisée	Anomalie réversible, dossier, à seuils (par tranche de 5 %), d'importance égale à 0,2
Réaliser un bilan IFT chaque année et le transmettre à la DDT. Le bilan IFT réalisé doit : <ul style="list-style-type: none"> • être certifié, c'est-à-dire comporter une signature électronique (QR code ou lien) justifiant de l'utilisation de l'atelier de calcul du MASA ou d'un logiciel approprié ; • être transmis à la DDT le 31 décembre au plus tard de chaque année. Se référer au point 7.5.	Sur toute la durée du contrat	Contrôle administratif Vérification du bilan IFT transmis chaque année à la DDT	Anomalie réversible, dossier, totale, d'importance égale à 0,05
Se faire accompagner par un technicien au moins 3 années sur 5 pour la réalisation du bilan IFT. Se référer au point 7.5.	Sur toute la durée du contrat	Contrôle sur place Vérification du nombre de bilans IFT réalisés avec un technicien (factures ou attestations de la prestation)	Anomalie réversible, dossier, totale, d'importance égale à 0,05
À partir de la 2 ^e année d'engagement (campagne culturale 2025/2026), ne pas dépasser les IFT herbicides de référence sur les surfaces engagées et sur les surfaces non engagées. Se référer au point 7.4 et à l'annexe 2.	À partir de la campagne culturale 2025/2026	Contrôle sur place Vérification du cahier d'enregistrement des pratiques phytosanitaires, des factures d'achat de produits phytosanitaires et du bilan IFT	Anomalie réversible, dossier, à seuils (par tranche de 15 %), d'importance égale à 0,7
À partir de la 2 ^e année d'engagement (campagne culturale 2025/2026), ne pas dépasser les IFT hors-herbicides de référence sur les surfaces engagées et sur les surfaces non engagées. Se référer au point 7.4 et à l'annexe 2.	À partir de la campagne culturale 2025/2026	Contrôle sur place Vérification du cahier d'enregistrement des pratiques phytosanitaires, des factures d'achat de produits phytosanitaires et du bilan IFT	Anomalie réversible, dossier, à seuils (par tranche de 15 %), d'importance égale à 0,7

7 PRÉCISIONS

7.1 Formation

L'exploitant doit suivre une formation ayant pour contenu :

- Alimentation des troupeaux, autonomie fourragère
- Gestion des assolements et des itinéraires techniques
- Mise en œuvre du cahier des charges de la MAEC

7.2 Types de surfaces

7.2.1 La surface en herbe

Pour le respect des critères d'entrée et des obligations du cahier des charges (par exemple, le taux de chargement), **les surfaces en prairies et pâturages permanents** correspondent aux surfaces de la catégorie 1.6 de la notice telepac « Liste des cultures et précisions », rendues admissibles par l'application d'un prorata fonction de la densité en éléments naturels non admissibles de moins de 10 ares, conformément aux règles du 1er pilier de PAC.

Les surfaces herbacées temporaires correspondent, soit à un mélange de légumineuses prépondérantes et de graminées fourragères de 5 ans ou moins (code « MLG » de la notice telepac « Liste des cultures et précisions »), soit à des prairies temporaires de moins de 5 ans et autre mélange avec graminées (code « PTR » de la notice telepac « Liste des cultures et précisions »).

7.2.2 La surface fourragère

La surface fourragère comprend :

- la surface en herbe, définie au point 7.2.1 ci-dessus ;
- les surfaces déclarées avec un code culture de la notice telepac relevant de la catégorie 1.1 « Céréales et pseudo-céréales » et de la catégorie 1.2 « Oléagineux » avec la précision « Récolte plante entière » ou la précision « Récolte ensilage » ou la précision « Récolte en vert » ;
- les surfaces déclarées avec un code culture de la notice telepac relevant de la catégorie 1.3 « Légumineuses à graines et fourragères, y compris mélanges de légumineuses pures et légumineuses consommées en frais dans l'alimentation humaine avec la précision « Récolte plante entière » ou pour le code LUZ avec la précision « Autres variétés » ;
- les surfaces déclarées avec les codes culture « Mélange multi-espèces avec légumineuses fourragères prépondérantes sans graminées prairiales » (MLC), ou « Mélange multi-espèces (céréales, oléagineux, légumineuses...) sans graminées prairiales et sans prédominance de légumineuses » (CPL) avec la précision « Récolte plante entière » ;
- les surfaces déclarées avec un code BTN avec la précision « Betterave fourragère » ;
- les surfaces déclarées avec un code culture relevant de la catégorie 1.8 « Légumes et fruits (sauf légumineuses) – Alimentation humaine ou animale » avec la précision « Fourrager » ou « Fourragère ».

Se référer à la notice telepac « Liste des cultures et précisions ».

7.3 Concentrés

Sont définis comme concentrés :

- tout aliment complémentaire des fourrages, riche en énergie ou en azote, caractérisés par une forte teneur en matière sèche ($MS \geq 80\%$) et une forte valeur énergétique ($UFL \geq 0,8/\text{kg MS}$) ;
- tout fourrage déshydraté présenté sous forme de granulés ;
- tout grain conservé par voie humide.

Les effectifs d'animaux concernés sont ceux des catégories bovins, équins, ovins et caprins figurant dans le tableau au point 7.6 de cette notice.

7.4 Indicateurs de fréquence de traitements (IFT) à respecter chaque année

L'IFT herbicides moyen de l'exploitation ne doit pas dépasser les seuils indiqués ci-dessous :

IFT HERBICIDES DE REFERENCE				
Année d'engagement	IFT à respecter sur les surfaces éligibles <u>engagées</u>		IFT à respecter sur les surfaces éligibles <u>non engagées</u>	
	Grandes cultures et surfaces herbacées temporaires et permanentes (1)	Pommes de terre et cultures légumières (2)	Grandes cultures et surfaces herbacées temporaires et permanentes (1)	Pommes de terre et cultures légumières (2)
Année 1	/	/	/	/
Année 2	1	2,4	1,1	2,5
Année 3 OU moyenne années 2 et 3	0,9	2,2	1,1	2,5
Année 4 OU moyenne années 2, 3 et 4	0,8	2	1,1	2,5
Année 5 OU moyenne années 2, 3, 4 et 5	0,6	1,7	1,1	2,5

L'IFT hors-herbicides moyen de l'exploitation ne doit pas dépasser les seuils indiqués ci-dessous :

IFT HORS-HERBICIDES DE REFERENCE				
Année d'engagement	IFT à respecter sur les surfaces éligibles <u>engagées</u>		IFT à respecter sur les surfaces éligibles <u>non engagées</u>	
	Grandes cultures et surfaces herbacées temporaires et permanentes (1)	Pommes de terre et cultures légumières (2)	Grandes cultures et surfaces herbacées temporaires et permanentes (1)	Pommes de terre et cultures légumières (2)
Année 1	/	/	/	/
Année 2	1,8	17	2,2	19,9
Année 3 OU moyenne années 2 et 3	1,7	16	2,2	19,9
Année 4 OU moyenne années 2, 3 et 4	1,5	15,1	2,2	19,9
Année 5 OU moyenne années 2, 3, 4 et 5	1,3	14,4	2,2	19,9

(1) Les cultures prises en compte dans la catégorie « Grandes cultures et surfaces herbacées » sont toutes les catégories ou codes suivants de la notice telepac « Liste des cultures et précisions » :

- « Céréales et pseudo-céréales » (catégorie 1.1) ;
- « Oléagineux » (catégorie 1.2) ;
- « Légumineuses à graines et fourragères » (catégorie 1.3) ;
- « Surfaces herbacées temporaires et mélanges avec graminées » (catégorie 1.5) ;
- « Prairies et pâturages permanents » (catégorie 1.6), corrigés par la méthode du prorata conformément aux règles du 1er pilier de la PAC ;
- les mélanges multi-espèces sans graminées prairiales (codes MPC, MLC, CPL) de la catégorie « 1.4 Cultures associées » ;
- le chanvre (CHV), le lin fibres (LIF), le tabac (TAB) et la betterave (BTN), sauf avec la précision « Betterave potagère » ;
- le code « Autre plante fourragère annuelle (ni légumineuse, ni graminée, ni céréale, ni oléagineux) (AFG) de la catégorie 1.11 « Autres surfaces admissibles ».

(2) Les cultures prises en compte dans la catégorie « Pommes de terre et cultures légumières » sont toutes les catégories ou codes suivants de la notice telepac « Liste des cultures et précisions » :

- les pommes de terre (PTC) ;
- le maraîchage diversifié (MDI) ;
- la betterave potagère (code BTN avec la précision « Betterave potagère ») ;
- toutes les cultures classées en terres arables « TA » des catégories « Légumes et fruits » (catégorie 1.8) et « Plantes à parfum, aromatiques et médicinales » (catégorie 1.10) ;
- les cultures conduites en interrangs (CID et CIT) à condition qu'au moins une des cultures renseignées corresponde bien aux codes de cette catégorie (2) cités ci-dessus, et que l'ensemble de la parcelle reste classé en terres arables.

7.5 Réalisation du bilan de l'Indicateur de fréquence de traitements (IFT)

7.5.1 Organisme à contacter pour la réalisation des bilans accompagnés

Pour connaître les techniciens pouvant réaliser ces bilans, contactez l'opérateur du territoire (cf. ci-dessous) ou la DDT.

Chambre d'agriculture de la Haute-Marne

26 avenue du 109° RI – BP 82138 – 52011 CHAUMONT Cedex 09

03.25.35.00.60

accueil@haute-marne.chambagri.fr

7.5.2 Contenu du bilan

L'exploitant doit fournir le bilan IFT chaque année à la DDT le 31 décembre au plus tard.

Tous les bilans, qu'ils soient accompagnés ou non, doivent inclure les calculs des indicateurs de fréquence de traitement (IFT) de la campagne culturale n-1/n.

Lorsque les bilans sont accompagnés par un technicien agréé (soit au minimum 3 années sur 5), les points suivants doivent en outre être analysés :

1° Identification des usages les plus problématiques par rapport :

- aux résidus de pesticides et métabolites les plus fréquemment retrouvés dans les masses d'eau locales et eaux destinées à la consommation humaine ;
- aux substances à risque ;
- à la pression parasitaire locale (se référer notamment au Bulletin de santé du végétal (BSV)).

2° Formulation de préconisations, en termes de stratégies de protection des cultures à l'échelle de la campagne et de la succession culturale, pour limiter les usages identifiés comme problématiques, en tenant compte des alternatives non chimiques existantes et du risque d'apparition de résistance (voir préconisations du service régional de l'alimentation de la DRAAF).

7.5.3 Calcul des IFT

7.5.3.1 Résultats attendus

Plusieurs calculs doivent être réalisés chaque année, dès la première année d'engagement, et indiqués dans le bilan IFT :

- l'IFT herbicides moyen des surfaces en grandes cultures (y compris la betterave sucrière et fourragère) et surfaces herbacées éligibles engagées dans la mesure ;
- l'IFT herbicides moyen des surfaces en grandes cultures (y compris la betterave sucrière et fourragère) et surfaces herbacées éligibles mais non engagées dans la mesure ;
- l'IFT hors-herbicides moyen des surfaces en grandes cultures (y compris la betterave sucrière et fourragère) et surfaces herbacées éligibles engagées dans la mesure ;
- l'IFT hors-herbicides moyen des surfaces en grandes cultures (y compris la betterave sucrière et fourragère) et surfaces herbacées éligibles mais non engagées dans la mesure.

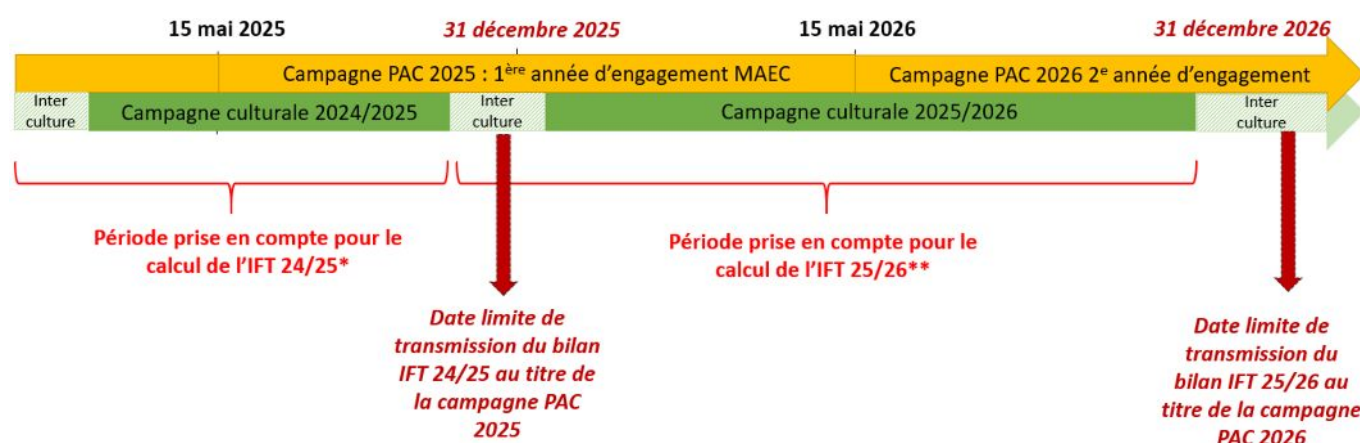
De plus, si l'assolement de l'année contient des cultures légumières de plein champ (y compris la pomme de terre), quatre calculs supplémentaires sont attendus chaque année :

- l'IFT herbicides moyen des surfaces en cultures légumières éligibles engagées dans la mesure ;
- l'IFT herbicides moyen des surfaces en cultures légumières éligibles mais non engagées dans la mesure ;
- l'IFT hors-herbicides moyen des surfaces en cultures légumières éligibles engagées dans la mesure ;
- l'IFT hors-herbicides moyen des surfaces en cultures légumières éligibles mais non engagées dans la mesure.

7.5.3.2 Période prise en compte au titre de chaque campagne

Le calcul se fait chaque année sur la campagne culturale n-1/n. Par exemple, pour un exploitant engagé au 15 mai 2025, le premier bilan IFT à calculer est celui de la campagne culturale 2024/2025, à transmettre à la DDT le 31 décembre 2025 au plus tard. Pour les cultures légumières, notamment si plusieurs cycles de culture sont réalisés, tous les traitements réalisés sur les cultures entre le 1^{er} septembre n-1 et le 31 août n sont à prendre en compte.

Le schéma ci-dessous présente les différentes échéances à prendre en compte pour un exploitant s'engageant dans cette mesure au 15 mai 2025 :



* Cette période n'induit pas de contrainte en termes d'IFT de référence à ne pas dépasser (l'obligation de baisse des IFT commence à partir de la deuxième année d'engagement)

** Premier IFT à comparer aux IFT de référence (au titre de la deuxième année d'engagement)

7.5.3.3 Réalisation du calcul

Les calculs doivent être certifiés par l'atelier de calcul du MASA² ou par un logiciel utilisant l'API³ de cet atelier, et se faire en utilisant le référentiel défini par le ministère pour la campagne culturale concernée.

À ce titre, le bilan IFT transmis chaque année à la DDT doit comporter une signature électronique, sous la forme d'un QR code à scanner ou d'un lien électronique, permettant de certifier les calculs réalisés.

À noter :

- L'atelier de calcul du MASA permet de calculer directement vos IFT. Sont distingués automatiquement l'IFT moyen grandes cultures, l'IFT moyen des cultures légumières et l'IFT moyen de la pomme de terre, ainsi que l'IFT Herbicides de l'IFT Hors-herbicides. Il convient toutefois d'utiliser cet outil en deux temps, d'une part sur l'ensemble des surfaces engagées et d'autre part sur l'ensemble des surfaces éligibles non engagées, de façon à avoir l'ensemble des informations requises.
- Les bénéficiaires n'utilisant aucun produit phytopharmaceutique pourront réaliser un seul calcul d'IFT à l'échelle de l'exploitation si le bilan IFT requis dans le cadre de la mesure est égal à zéro sur les surfaces éligibles engagées et sur les surfaces éligibles non engagées.
- Si vous avez utilisé des produits de biocontrôle, alors deux compartiments sont distingués pour le calcul de l'IFT : d'une part l'IFT moyen des produits de biocontrôle, et d'autre part l'IFT moyen des autres produits. Le respect de vos engagements sera vérifié uniquement sur la base de l'IFT des produits autres que de biocontrôle.
- Si plusieurs cycles de cultures se succèdent sur une même campagne culturale et une même parcelle, ils doivent tous être pris en compte. Un procédé est indiqué dans la FAQ (foire aux questions) du site de l'atelier du ministère de façon à prendre en compte les différents cycles de culture.
- Pour les cultures légumières, si les semences utilisées ont été traitées, il convient de rajouter 1 à l'IFT de la parcelle⁴.
- Pour les grandes cultures, si les semences utilisées ont été traitées, ces traitements sont à prendre en compte et l'IFT de traitement des semences est calculé selon la même méthode que l'IFT des traitements au champ. La méthode de calcul est indiquée dans la FAQ du site de l'atelier du ministère.
- L'atelier de calcul du ministère distingue la pomme de terre (« IFT Pommes de terre »), les plantes à parfum, aromatiques médicinales et ornementales (« IFT Autres cultures (cultures ornementales, tropicales et autres) ») et les autres cultures légumières (« IFT cultures légumières (hors pommes de terre) »). Si vous cultivez à la fois de la pomme de terre et/ou des PPAM/plantes ornementales et/ou d'autres cultures légumières, il convient donc de calculer manuellement les différents IFT moyens des surfaces en cultures légumières, en pondérant par la surface de chacune de ces trois catégories indiquées dans l'outil de calcul :

$$IFT_{Cult.légum.} = \frac{IFT_{Légume} * S_{Légume} + IFT_{PdT} * S_{PdT} + IFT_{Autres\ cultures\ (PPAM)} * S_{Autres\ cultures\ (PPAM)}}{S_{Légumes+PdT+PPAM}}$$

² <https://alim.agriculture.gouv.fr/ift/>

³ Interface de programmation applicative

⁴ Si 100% des semences utilisées sur la parcelle sont traitées, sinon pondérer en fonction de la part de semences traitées.

7.6 Calcul du taux de chargement

Le **taux de chargement moyen annuel sur la surface fourragère** est le rapport entre (i) le nombre d'animaux herbivores de l'exploitation (en UGB, voir ci-dessous) et (ii) la surface fourragère de l'exploitation. Se référer au point 7.2.2 .

Les taux de conversion des différentes catégories d'animaux herbivores en unités de gros bétail (UGB) et les périodes de référence retenues pour le calcul du nombre d'animaux sont définis dans le tableau ci-dessous.

Catégorie	Taux de conversion en UGB	Période de référence
Bovins de plus de 2 ans	1	Moyenne sur les 12 mois précédant la date limite de dépôt des dossiers PAC. Pour un nouvel éleveur bovin, il est possible de s'appuyer sur le nombre instantané des UGB présentes sur l'exploitation à la date limite de dépôt de la demande d'aides de la campagne considérée.
Bovins entre 6 mois et 2 ans	0,6	
Bovins de moins de 6 mois	0,4	
Equidés de plus de 6 mois	1	30 jours consécutifs incluant le 31 mars de l'année n. Le critère d'âge est vérifié au plus tard le 1 ^{er} jour des 30 jours incluant le 31 mars pendant lesquels les animaux sont présents sur l'exploitation. Pour les nouveaux installés après le 31 mars, les effectifs déclarés sont ceux qui sont présents à la date limite de dépôt de la demande d'aides de la campagne considérée.
Ovins et caprins de plus de 1 an et femelles de moins de 1 an ayant mis bas	0,15	
Ovins et caprins de moins de 1 an	0	
Lamas de plus de 2 ans	0,45	
Alpagas de plus de 2 ans	0,3	
Cerfs et biches de plus de 2 ans	0,33	
Daims et daines de plus de 2 ans	0,17	

7.7 Réalisation du bilan azoté prévisionnel (ou plan prévisionnel de fumure)

7.7.1 Dispositions générales

Le bilan azoté prévisionnel prend forme dans un document appelé plan prévisionnel de fumure (PPF). Il doit être réalisé conformément à la méthode du bilan du COMIFER⁵, en se référant à l'arrêté préfectoral du 22 août 2019 établissant le référentiel régional de mise en œuvre de l'équilibre de la fertilisation azotée⁶ (arrêté ou référentiel dit « GREN », rédigé par les groupes régionaux d'expertise nitrates) pour les méthodes et paramètres de référence à prendre en compte, ainsi que pour les doses plafond et pivot à appliquer aux cultures n'ayant pas les références nécessaires.

5 Disponible sur le site internet du COMIFER : <https://comifer.asso.fr/bilan-azote>

6 Disponible sur le site internet de la DREAL Grand Est : <https://www.grand-est.developpement-durable.gouv.fr/les-groupes-regionaux-d-expertise-nitrates-gren-a15855.html>

Dans le cadre de cette MAEC, le plan prévisionnel de fumure doit être effectué :

- pour chaque îlot de terre arable (quelle que soit la culture) et de prairie ou pâturage permanent de l'exploitation ;
- avant le premier apport réalisé en sortie d'hiver ou avant le deuxième apport réalisé en sortie d'hiver en cas de fractionnement des doses de printemps, et au plus tard avant le 31 mars N+1 pour la campagne culturale N/N+1⁷.

La réalisation du bilan prévisionnel sera contrôlée dès la campagne PAC 2025, au titre de la campagne culturale 2025/2026.

Dans le cadre de cette MAEC, les doses prévisionnelles doivent être respectées. Tout apport réalisé au-delà de la dose prévisionnelle devra obligatoirement être justifié par l'exploitant, soit par l'utilisation d'un outil de raisonnement dynamique ou de pilotage de la fertilisation, soit par une quantité d'azote exportée par la culture supérieure au prévisionnel, soit, dans le cas d'un accident cultural intervenu postérieurement au calcul de la dose prévisionnelle, par la description détaillée des événements survenus (natures et dates notamment).

7.7.2 Dispositions applicables pour le calcul des apports azotés organiques

La valeur fertilisante d'un apport azoté organique tient compte de la teneur en azote total du fertilisant azoté organique (ou produit) et du coefficient d'équivalence engrais minéral (KeqN).

La teneur en azote total peut être déterminée à partir de la facture ou d'une analyse du produit utilisé.

La teneur en azote total, à défaut de facture ou d'analyse, et le coefficient d'équivalence engrais minéral (KeqN) du fertilisant organique utilisé sont ceux correspondant au type de produit auquel ce fertilisant appartient, tels qu'indiqués dans l'arrêté préfectoral « GREN » du 22 août 2019 susmentionné, dans les conditions précisées dans le tableau ci-dessous.

⁷ Ceci n'exonérant pas les exploitations situées en zone vulnérable de respecter le calendrier indiqué dans l'arrêté préfectoral du 22 août 2019 susmentionné, si ce dernier est davantage contraignant.

Calcul des apports azotés organiques – Valeurs de référence à retenir selon le projet agroenvironnemental et climatique (PAEC) duquel la MAEC relève et selon le type de produit utilisé pour :

- la teneur en azote total du fertilisant organique utilisé, à défaut de facture ou d'analyse ;
- le coefficient d'équivalence engrais minéral (KeqN) du fertilisant organique utilisé.

1° PAEC couvrant majoritairement les départements du Bas-Rhin et du Haut-Rhin – Types de produit :	Valeurs à retenir = valeurs du référentiel GREN applicable dans les départements :
Tout fertilisant organique référencé *	Meurthe-et-Moselle, Meuse, Moselle, Vosges *
Autres fertilisants organiques	Ardennes, Aube, Marne, Haute-Marne
2° PAEC couvrant majoritairement les départements des Ardennes, de l'Aube, de la Marne et de la Haute-Marne – Types de produit :	Valeurs à retenir = valeurs du référentiel GREN applicable dans les départements :
Tout fertilisant organique	Ardennes, Aube, Marne, Haute-Marne
3° PAEC couvrant majoritairement les départements de Meurthe-et-Moselle, de la Meuse, de la Moselle et des Vosges – Types de produit :	Valeurs à retenir = valeurs du référentiel GREN applicable dans les départements :
Tout fertilisant organique référencé *	Meurthe-et-Moselle, Meuse, Moselle, Vosges *
Autres fertilisants organiques	Ardennes, Aube, Marne, Haute-Marne
<i>* En cas de valeur manquante (teneur en azote total ou KeqN) dans le référentiel considéré, la valeur à retenir est celle figurant dans le référentiel GREN applicable aux départements des Ardennes, de l'Aube, de la Marne et de la Haute-Marne pour le type de produit auquel le fertilisant organique appartient.</i>	

7.8 Lien avec la conditionnalité et l'écorégime

En cas de non-respect de la conditionnalité, l'ensemble des aides PAC sont sanctionnées, y compris les aides MAEC.

Les obligations du cahier des charges de la MAEC sont distinctes des exigences de l'écorégime. Un agriculteur peut à la fois souscrire cette MAEC et bénéficier de l'écorégime.

8 LISTE DES ANNEXES

Nombre d'annexes : 2

Annexe 1 : Plafonnement des engagements dans des MAEC

Annexe 2 : Contenu minimal du cahier d'enregistrement des interventions

Annexe 1 : Plafonnement des engagements dans des MAEC

1 DÉFINITIONS

1.1 Bénéficiaire de montagne

Un bénéficiaire est dit « de montagne » s'il réunit les conditions suivantes pour l'année 2025 :

- exploiter au moins 50 % de sa surface agricole dans les zones de montagne au sens de l'article D. 113-14 du code rural et de la pêche maritime ;
- avoir demandé des indemnités compensatoires de handicaps naturels et spécifiques (ICHN) au sens de l'article D. 113-23 du même code.

La part de la surface agricole située dans les zones de montagne est déterminée au vu des éléments figurant dans le dossier ICHN du bénéficiaire.

1.2 Bénéficiaire d'une MAEC système à enjeux captages d'eau potable Rhin-Meuse

Un bénéficiaire est dit « bénéficiaire d'une MAEC système à enjeux captages d'eau potable Rhin-Meuse » s'il réunit les conditions suivantes pour l'année 2025 :

- demander l'une des MAEC systèmes suivantes en première année d'engagement :

Code MAEC	Territoire du PAEC
GE_55RE_HBV2	Meuse – Captages Rhin-Meuse
GE_55RE_HBV3	
GE_BOUE_HBV2	Captage de Bouxurulles
GE_CHEE_HBV2	Captage de Chermisey
GE_LOIE_HBV2	Captages Grand Loisy

- engager au moins 3 hectares dans le territoire de rattachement de la MAEC système demandée ;
- privilégier l'implantation des surfaces en herbe dans ce même territoire, en conformité avec les types de surfaces éligibles à la MAEC demandée.

1.3 Autre bénéficiaire

Un bénéficiaire qui n'est ni de montagne ni attributaire d'une MAEC système à enjeux captages d'eau potable Rhin-Meuse est dénommé « autre bénéficiaire ».

2 PLAFONDS PAR EXPLOITATION

2.1 Plafond par exploitation pour un bénéficiaire de montagne ou un bénéficiaire d'une MAEC système à enjeux captages d'eau potable Rhin-Meuse

Le plafond annuel des engagements dans des MAEC est fixé à 18 000 euros par exploitation pour un bénéficiaire de montagne ou pour un bénéficiaire d'une MAEC système à enjeux captages d'eau potable Rhin-Meuse.

Pour l'appréciation de ce plafond, il est tenu compte :

- de l'ensemble des MAEC du Grand Est relevant de la programmation de la politique agricole commune⁸ (PAC) débutant en 2023⁹ ;

⁸ au sens de la section 3 bis du chapitre 1er du titre IV du livre III du code rural et de la pêche maritime.

⁹ Il s'agit des engagements en cours, souscrits en 2023 ou en 2024, et des MAEC demandées en 2025 en première année d'engagement.

- des engagements souscrits avant 2023 dans des MAEC du périmètre Grand Est relevant de la programmation de la PAC ayant débuté en 2014¹⁰, s'ils sont financés par le ministère en charge de l'Agriculture. Seules sont prises en considération parmi ces MAEC, celles liées à la surface ou se rapportant à des mètres linéaires ou à des éléments ponctuels.

2.2 Plafond par exploitation pour un autre bénéficiaire

2.2.1 Plafond de base

Le plafond annuel de base des engagements dans des MAEC est fixé à 10 500 euros par exploitation pour un autre bénéficiaire.

Pour l'appréciation de ce plafond, il est tenu compte :

- de l'ensemble des MAEC du Grand Est relevant de la programmation de la PAC¹¹ débutant en 2023¹². Le cas échéant, sont prises en considération les MAEC localisées des territoires à enjeux Natura 2000 ou Parc national de forêts¹³ si elles sont finançables dans le cadre du plafond en question ;
- des engagements souscrits avant 2023 dans des MAEC du périmètre Grand Est relevant de la programmation de la PAC ayant débuté en 2014, s'ils sont financés par le ministère en charge de l'Agriculture. Seules sont prises en considération parmi ces MAEC, celles liées à la surface ou se rapportant à des mètres linéaires ou à des éléments ponctuels.

2.2.1 Plafond supplémentaire

Un plafond annuel supplémentaire, dont le montant est fixé à 3 000 euros par exploitation pour un autre bénéficiaire, sera accordé uniquement pour des engagements, au-delà du plafond de base, dans des MAEC localisées des territoires du Grand Est à enjeux Natura 2000 ou Parc national de forêts. Pour l'appréciation de ce plafond, il est tenu compte des engagements en cours, souscrits en 2023 ou en 2024, et des MAEC demandées en 2025 en première année d'engagement.

3 PLAFONDS PAR MESURE

3.1 Plafonds pour la MAEC création de couverts d'intérêt faunistique et floristique

3.1.1 Cas général

Le plafond annuel des engagements dans la MAEC création de couverts d'intérêt faunistique et floristique (CIFF) est fixé à 3 260 euros (soit 5 hectares) par bénéficiaire, et ce :

- pour l'ensemble des territoires du Grand Est dans le cadre desquels cette mesure est mise en œuvre, à l'exception de ceux indiqués au 3.1.2 ci-dessous ;
- pour la durée de la programmation de la PAC débutant en 2023.

10 au sens de la section 4 du chapitre 1er du titre IV du livre III du code rural et de la pêche maritime

11 au sens de la section 3 bis du chapitre 1er du titre IV du livre III du code rural et de la pêche maritime.

12 Il s'agit des engagements en cours, souscrits en 2023 ou en 2024, et des MAEC demandées en 2025 en première année d'engagement.

13 Les codes territoires de ces MAEC se terminent respectivement par N (Natura 2000) et 1 (Parc national de forêts, hors sites Natura 2000).

3.1.2 Cas particulier : territoires à enjeux eau captage(s) faisant l'objet d'un financement de l'Agence de l'eau Seine-Normandie

Pour les territoires à enjeux eau (dont le code territoire se termine par E) ayant dans leur intitulé le mot captage(s) et faisant l'objet d'un financement de l'Agence de l'eau Seine-Normandie, le plafond annuel des engagements dans la MAEC création de couverts d'intérêt faunistique et floristique (CIFI) est fixé à 16 300 euros (soit 25 hectares) par bénéficiaire, et ce, pour la durée de la programmation de la PAC débutant en 2023.

L'agence de l'eau intervient sans participation du FEADER¹⁴ au-delà du plafond indiqué au 3.1.1 ci-dessus.

3.2 Plafond pour la MAEC création de prairies

Le plafond annuel des engagements dans la MAEC création de prairies (CPRA) est fixé à 5 340 euros (soit 15 hectares) par bénéficiaire, et ce :

- pour l'ensemble des territoires du Grand Est dans le cadre desquels cette mesure est mise en œuvre ;
- pour la durée de la programmation de la PAC débutant en 2023.

4 DISPOSITIONS COMMUNES

Les montants plafonds mentionnés dans cette annexe :

- comprennent la participation du FEADER et les contreparties nationales ;
- sont multipliés par le nombre d'associés du groupement éligibles à l'aide pour un bénéficiaire ayant la qualité de groupement agricole d'exploitation en commun (GAEC) total.

5 DISPOSITIONS PARTICULIÈRES À CERTAINES AGENCES DE L'EAU

5.1 Agence de l'eau Rhin-Meuse

Un bénéficiaire peut souscrire des engagements au-delà des plafonds indiqués dans cette annexe pour des MAEC faisant l'objet d'un financement de l'Agence de l'eau Rhin-Meuse et relevant des territoires à enjeux eau (dont le code territoire se termine par E), hormis ceux mentionnés au 1.2 ci-dessus.

Le cas échéant, l'agence de l'eau intervient sans participation du FEADER au-delà du plafond pris en considération.

5.2 Agence de l'eau Seine-Normandie

Hormis pour la MAEC création de couverts d'intérêt faunistique et floristique, un bénéficiaire peut souscrire des engagements au-delà des plafonds indiqués dans cette annexe pour des MAEC faisant l'objet d'un financement de l'Agence de l'eau Seine-Normandie.

Le cas échéant, l'agence de l'eau intervient sans participation du FEADER au-delà du plafond pris en considération.

Toutefois, ce financeur est susceptible de définir un montant maximum d'aide annuelle par exploitation pour des engagements dans des MAEC en cas de dépassement de l'enveloppe budgétaire allouée au dispositif.

¹⁴ Fonds européen agricole pour le développement rural

Annexe 2 : Contenu minimal du cahier d'enregistrement des interventions

MAEC Autonomie fourragère – Elevages d'herbivores – Niveau 2

1° Règles générales d'enregistrement des interventions

Il s'agit d'enregistrer les interventions réalisées sur toutes les parcelles de l'exploitation faisant l'objet d'une ou plusieurs obligations du cahier des charges en matière de fertilisation azotée et de traitements phytosanitaires. Ces obligations sont définies au point 6 de cette notice.

En cas d'absence d'intervention sur tout ou partie d'une parcelle soumise à obligation, le cahier d'enregistrement n'a pas à être renseigné pour la surface concernée.

De façon générale, chaque parcelle doit être identifiée conformément aux informations du registre parcellaire graphique (RPG) et du descriptif des parcelles figurant dans le dossier PAC.

Le contenu minimal du cahier d'enregistrement est précisé ci-dessous.

2° Pratiques de fertilisation azotée organique et minérale

2.1) Bilan azoté prévisionnel ou plan prévisionnel de fumure

Dans le cadre de cette MAEC, le bilan azoté prévisionnel ou plan prévisionnel de fumure doit être effectué :

- pour chaque îlot de terre arable (quelle que soit la culture) et de prairie ou pâturage permanent de l'exploitation, que la surface concernée soit ou non engagée dans la MAEC et qu'elle soit ou non située dans une zone vulnérable au titre de la directive nitrates ;
- avant le premier apport réalisé en sortie d'hiver ou avant le deuxième apport réalisé en sortie d'hiver en cas de fractionnement des doses de printemps, et au plus tard avant le 31 mars N+1 pour la campagne culturale N/N+1¹⁵ ;
- conformément à la méthode du bilan du COMIFER et aux dispositions de l'arrêté préfectoral du 22 août 2019 établissant le référentiel régional de mise en œuvre de l'équilibre de fertilisation azotée à l'échelle de la région Grand Est (arrêté ou référentiel « GREN »)¹⁶ ;

A ce titre, le plan prévisionnel de fumure doit être établi conformément :

- au IV de l'annexe I de l'arrêté du 19 décembre 2011 relatif au programme d'actions national à mettre en œuvre dans les zones vulnérables afin de réduire la pollution des eaux par les nitrates d'origine agricole ;
- aux précisions données au point 7.7.2 de cette notice concernant le calcul des apports azotés organiques.

¹⁵ Ceci n'exonérant pas les exploitations situées en zone vulnérable de respecter le calendrier indiqué dans l'arrêté préfectoral du 22 août 2019 établissant le référentiel régional de mise en œuvre de l'équilibre de la fertilisation azotée à l'échelle de la région Grand Est, si ce dernier est davantage contraignant.

¹⁶ Disponible sur le site internet de la DREAL Grand Est :

<https://www.grand-est.developpement-durable.gouv.fr/les-groupes-regionaux-d-expertise-nitrates-gren-a15855.html>

2.2) Enregistrement de la fertilisation azotée réalisée

Pour chaque apport de fertilisant azoté organique ou minéral sur tout ou partie de l'îlot cultural¹⁷ :

- identification de l'îlot cultural ;
- culture pratiquée :
 - désignation, code de la culture et précision¹⁸ ;
 - date d'implantation, sauf pour les prairies et pâturages permanents ;
 - rendement réalisé.
- superficie concernée, en particulier en cas de fertilisation d'une partie seulement de l'îlot ;
- date de l'apport de fertilisant azoté ;
- fertilisant azoté utilisé :
 - nature du fertilisant : désignation précise, type de fertilisant organique ou minéral ;
 - valeur fertilisante du produit brut (en kg N efficace par unité de masse ou de volume de produit brut) :
 - pour un fertilisant minéral : teneur en N ;
 - pour un fertilisant organique :
 - teneur en N total ;
 - coefficient d'équivalence engrais N minéral efficace (KeqN) du produit.
 - quantité de fertilisant azoté épandue sur la superficie concernée (en unités de masse ou de volume de produit brut par hectare).

Calcul des apports azotés organiques

Apports azotés organiques (kg N efficace / ha)

$$= [\text{Quantité de fertilisant organique apportée}^{19} \times \text{Valeur fertilisante azotée}] / \text{surface (en ha)}$$

Avec « Valeur fertilisante azotée » du fertilisant organique

$$= \text{Teneur en azote total}^{20} \times \text{Coefficient d'équivalence engrais minéral azoté efficace (KeqN)}$$

2.3) Enregistrements à réaliser en cas de doses prévisionnelles non respectées

Dans le cadre de cette MAEC, les doses prévisionnelles doivent être respectées.

Tout apport réalisé au-delà de la dose prévisionnelle doit obligatoirement être justifié par l'exploitant et faire l'objet d'un enregistrement, en indiquant l'un des motifs suivants :

- utilisation d'un outil de raisonnement dynamique ou de pilotage de la fertilisation (désignation précise) ;
- quantité d'azote exportée par la culture supérieure au prévisionnel ;
- dans le cas d'un accident cultural intervenu postérieurement au calcul de la dose prévisionnelle : description détaillée des événements survenus, notamment natures et dates.

¹⁷ Hors apports par pâturage

¹⁸ Se référer à la notice telepac « Cultures et précisions à utiliser pour renseigner le descriptif des parcelles »

¹⁹ En tonnes ou mètres cubes de produit brut, selon le type de fertilisant organique

²⁰ En kg N par tonne ou par mètre cube de produit brut

3° Pratiques de traitements phytosanitaires

Il s'agit d'enregistrer les traitements phytosanitaires réalisés sur toutes les parcelles de l'exploitation dont les cultures sont prises en compte dans le calcul des indicateurs de fréquence de traitement (IFT). Ces cultures sont définies au point 7.4 de cette notice.

Pour chaque traitement phytosanitaire sur tout ou partie de la parcelle :

- identification de la parcelle ;
- culture implantée sur la parcelle : désignation, code de la culture et précision ;
En cas de succession de plusieurs cycles de cultures sur une même campagne culturale et une même parcelle, chaque traitement doit être enregistré.
- superficie concernée, en particulier en cas de traitement sur une partie seulement de la parcelle ;
- date du traitement phytosanitaire ;
- produit phytosanitaire utilisé :
 - nom commercial complet ;
 - type de produit : herbicide, hors herbicide, produit de biocontrôle ;
- quantité épandue (en grammes, kilogrammes ou litres par hectare).

Direction régionale
de l'alimentation, de
l'agriculture et de la forêt

avec le concours financier de l'Agence de l'eau Seine-Normandie

Intervention 70.09 : Mesure agroenvironnementale et climatique (MAEC) pour le climat, le bien-être animal et l'autonomie alimentaire des élevages en hexagone

**Notice de la mesure « Autonomie fourragère – Élevages
d'herbivores » – Niveau 3**

Code mesure : GE_52XE_HBV3

Campagne 2025

Territoire du projet agroenvironnemental et climatique (PAEC) :

Haute-Marne – Captages Seine-Normandie

Code territoire : GE_52XE

Aide annuelle : 233 € / ha

Pour toute information complémentaire, contacter la structure animatrice de la mesure :

Chambre d'agriculture de la Haute-Marne

26 avenue du 109° RI – BP 82138 – 52011 CHAUMONT Cedex 09

03.25.35.00.60

accueil@haute-marne.chambagri.fr

1 OBJECTIFS DE LA MESURE

L'objectif de cette mesure est de favoriser le couplage des ateliers animaux et végétaux. Ainsi, ce soutien à l'évolution de pratiques incite les exploitants à introduire davantage d'herbe dans l'assolement, à réduire la part du maïs dans la surface fourragère et à réduire les achats de concentrés. L'objectif est d'accroître l'autonomie alimentaire de l'exploitation en valorisant au mieux la production d'herbe, notamment par le pâturage et en développant des nouvelles cultures. Les rotations culturales plus longues permettent une moindre pression des maladies ou des ravageurs et un meilleur contrôle des adventices. La baisse de la part du maïs dans l'alimentation permet de diminuer le besoin en complément azoté tel que le soja. L'exploitant peut alors plus facilement produire les concentrés qu'il apporte aux animaux. La maîtrise de la fertilisation azotée est vérifiée par le respect de bilans prévisionnels et d'une dose maximale d'apports d'azote minéral sur les prairies permanentes et temporaires.

2 MONTANT DE LA MESURE – PLAFONNEMENT DES ENGAGEMENTS DANS DES MAEC

2.1 Montant de la mesure

En contrepartie du respect de l'ensemble des exigences du cahier des charges de cette mesure, **une aide de 233 € par hectare et par an** sera versée pendant la durée de l'engagement.

2.2 Plafonnement des engagements dans des MAEC

Le plafonnement des engagements dans des MAEC est défini en annexe 1.

3 CRITÈRES D'ÉLIGIBILITÉ

Les critères d'éligibilité doivent être respectés tout au long du contrat. En cas de non-respect en première année, la mesure ne peut pas être souscrite. En cas de non-respect les années suivantes, le contrat est automatiquement rompu sur la totalité des éléments engagés s'il s'agit du non-respect d'un critère d'éligibilité relatif au demandeur, ou uniquement sur la surface en anomalie s'il s'agit d'un critère d'éligibilité relatif à la surface. Le cas échéant des sanctions peuvent être appliquées.

3.1 Critères d'éligibilité relatifs au demandeur

Les bénéficiaires éligibles sont les agriculteurs actifs tels que définis à l'article 4 du règlement (UE) 2021/2115 du 2 décembre 2021.

Les fondations, associations sans but lucratif et les établissements d'enseignement et de recherche agricoles lorsqu'ils exercent directement des activités réputées agricoles sont considérés comme des agriculteurs actifs.

Les GAEC sont éligibles à cette intervention avec application du principe de transparence.

3.2 Critères d'éligibilité relatifs aux surfaces engagées

Les surfaces éligibles à cette mesure sont **l'ensemble des terres arables et des prairies et pâturages permanents de l'exploitation**.

Tous les codes culture de la notice telepac « Liste des cultures et précisions » classés dans la catégorie de surface agricole « terre arable » (TA) sont éligibles.

Les surfaces en prairies et pâturages permanents correspondent aux surfaces de la catégorie 1.6 de la notice telepac « Liste des cultures et précisions », rendues admissibles par l'application d'un prorata fonction de la densité en éléments naturels non admissibles de moins de 10 ares, conformément aux règles du 1er pilier de la PAC.

4 CRITÈRES D'ENTRÉE

Les critères suivants conditionnent l'accès à la mesure en première année d'engagement uniquement et ne sont plus vérifiés par la suite. En cas de non-respect, l'exploitation n'est pas engagée dans la mesure.

Les critères d'entrée pour cette mesure sont les suivants :

- Engager au moins 90 % des terres arables et prairies permanentes de l'exploitation ;
- Avoir au moins une parcelle éligible dans le PAEC ;
- Réaliser un diagnostic agro-écologique de l'exploitation. Le diagnostic de l'exploitation doit être transmis à la DDT au plus tard au 15 septembre de la première année d'engagement. En cas de non-transmission, le dossier ne pourra pas être engagé cette année-là ;
- Respecter un chargement moyen annuel en UGB/hectare de surface fourragère de l'exploitation non nul. Se référer au point 7.2.2 pour la définition de la surface fourragère et au point 7.6 pour les modalités de calcul du taux de chargement.

5 CRITÈRES DE PRIORISATION DES DOSSIERS

Ces critères permettent de classer les demandes d'aide des demandeurs éligibles (c'est-à-dire respectant tous les critères d'entrée et les critères d'éligibilité) par ordre de priorité, afin notamment de tenir compte des enveloppes budgétaires et des orientations définies par la commission régionale agroenvironnementale et climatique (CRAEC).

Des critères de priorisation des demandes pourront être définis en cas de dépassement de l'enveloppe budgétaire allouée par l'Agence de l'eau Seine Normandie.

6 CAHIER DES CHARGES DE LA MESURE

Sauf mention contraire, l'ensemble des obligations du cahier des charges doit être respecté sur toute la durée du contrat, c'est-à-dire à partir de la date limite de dépôt des dossiers PAC de l'année d'engagement et durant les 5 années suivantes. En cas de non-respect d'une obligation, des sanctions peuvent s'appliquer en fonction de la nature et de la gravité de l'anomalie.

Les documents relatifs à la demande d'engagement et au respect des obligations doivent être conservés pendant toute la durée de l'engagement et pendant les quatre années suivantes. Ils pourront notamment être demandés en cas de contrôle de l'exploitation.

Les obligations du cahier des charges figurent ci-dessous.

Obligations du cahier des charges	Période d'application	Modalités de contrôle	Caractérisation de l'anomalie et calcul de la sanction ¹
Formation à réaliser au cours des deux premières années de l'engagement. Se référer au point 7.1.	Avant le 15 mai 2027	Contrôle sur place Vérification de l'attestation de formation	Anomalie réversible, dossier, totale, d'importance égale à 0,06
Respecter un chargement moyen annuel supérieur à 0 UGB/hectare de surface fourragère de l'exploitation.	Sur toute la durée du contrat	Contrôle administratif Sur la base des éléments du dossier PAC	Anomalie réversible, dossier, totale, d'importance égale à 1 Le non-respect de cette obligation entraîne une réduction de l'aide sans application de sanction.
Respecter un chargement moyen annuel maximal de 1,6 UGB/hectare de surface fourragère de l'exploitation. Se référer aux points 7.2 et 7.6.	Sur toute la durée du contrat	Contrôle administratif Sur la base des éléments du dossier PAC	Anomalie réversible, dossier, à seuils (par tranche de 15 %), d'importance égale à 0,6
Respecter une part minimale de 60 % de surface en herbe dans la surface agricole utile de l'exploitation. Se référer au point 7.2.	À partir du 15 mai 2027	Contrôle administratif Sur la base des éléments du dossier PAC	Anomalie réversible, dossier, à seuils (par tranche de 15 %), d'importance égale à 0,6

¹ Se référer à la notice telepac « Les aides en faveur de l'agriculture biologique, les mesures agroenvironnementales et climatiques (MAEC) 2023-2027 » pour plus d'information sur le fonctionnement du régime de sanction.

Obligations du cahier des charges	Période d'application	Modalités de contrôle	Caractérisation de l'anomalie et calcul de la sanction
<p>Respecter une part maximale de 15 % de surface en maïs avec la précision « Récolte ensilage » dans la surface fourragère de l'exploitation. Se référer au point 7.2.</p> <p><u>A noter</u> : Dans le cas où un maïs ensilage est implanté au cours de l'année de déclaration mais qu'il n'est pas déclaré en tant que culture principale, l'agriculteur doit le signaler à la DDT. La surface concernée sera alors comptabilisée comme du maïs dans le calcul de ce ratio. La présence de maïs sera vérifiée en contrôle sur place.</p>	<p>À partir du 15 mai 2027</p>	<p>Contrôle administratif Sur la base des éléments du dossier PAC</p>	<p>Anomalie réversible, dossier, à seuils (par tranche de 15 %), d'importance égale à 0,6</p>
<p>Respecter une part minimale de 25 % de surface en prairies permanentes dans la surface agricole utile de l'exploitation. Se référer au point 7.2.</p>	<p>Sur toute la durée du contrat</p>	<p>Contrôle administratif Sur la base des éléments du dossier PAC</p>	<p>Anomalie réversible, dossier, à seuils (par tranche de 15 %), d'importance égale à 0,2</p>
<p>Respecter un niveau maximal annuel d'achats de concentrés :</p> <ul style="list-style-type: none"> • 800 kg/UGB bovine ou équine ; • 1 000 kg/UGB ovine ; • 1 600 kg/UGB caprine. <p>Se référer au point 7.3.</p>	<p>À partir du 15 mai 2027</p>	<p>Contrôle sur place Factures d'achat de concentrés et comptabilité matière (notamment : factures, balances)</p>	<p>Anomalie réversible, dossier, à seuils (par tranche de 5 %), d'importance égale à 0,4</p>
<p>Ne pas utiliser de produits phytosanitaires sur au moins 90 % des prairies permanentes de l'exploitation. Se référer à l'annexe 2.</p>	<p>Sur toute la durée du contrat</p>	<p>Contrôle sur place Vérification du cahier d'enregistrement</p>	<p>Anomalie réversible, dossier, à seuils (par tranche de 5 %), d'importance égale à 0,2</p>
<p>Ne pas utiliser de produits phytosanitaires sur au moins 90 % des prairies temporaires de l'exploitation. Se référer à l'annexe 2.</p>	<p>Sur toute la durée du contrat</p>	<p>Contrôle sur place Vérification du cahier d'enregistrement</p>	<p>Anomalie réversible, dossier, à seuils (par tranche de 5 %), d'importance égale à 0,2</p>

Obligations du cahier des charges	Période d'application	Modalités de contrôle	Caractérisation de l'anomalie et calcul de la sanction
Respecter l'équilibre de fertilisation azotée sur au moins 90 % des parcelles de terres arables et de prairies permanentes de l'exploitation, sur la base d'un bilan prévisionnel. Se référer au point 7.7 et à l'annexe 2.	Sur toute la durée du contrat	Contrôle sur place Vérification sur la base du bilan prévisionnel et de la fertilisation réalisée	Anomalie réversible, dossier, à seuils (par tranche de 5 %), d'importance égale à 0,2
Limiter les apports annuels de fertilisants azotés minéraux sur au moins 90 % des prairies permanentes et temporaires de l'exploitation à 50 kg N / ha. Se référer au point 7.8. et à l'annexe 2.	À partir de la campagne culturale 2025/2026	Contrôle sur place Vérification du cahier d'enregistrement des pratiques	Anomalie réversible, dossier, à seuils (par tranche de 5 %), d'importance égale à 0,1
Réaliser un bilan IFT chaque année et le transmettre à la DDT. Le bilan IFT réalisé : <ul style="list-style-type: none"> • <u>doit être certifié</u>, c'est-à-dire comporter une signature électronique (QR code ou lien) justifiant de l'utilisation de l'atelier de calcul du MASA ou d'un logiciel approprié ; • <u>doit être transmis à la DDT le 31 décembre au plus tard de chaque année.</u> Se référer au point 7.5.	Sur toute la durée du contrat	Contrôle administratif Vérification du bilan IFT transmis chaque année à la DDT	Anomalie réversible, dossier, totale, d'importance égale à 0,05
Se faire accompagner par un technicien au moins 3 années sur 5 pour la réalisation du bilan IFT. Se référer au point 7.5.	Sur toute la durée du contrat	Contrôle sur place Vérification du nombre de bilans IFT réalisés avec un technicien (factures ou attestations de la prestation)	Anomalie réversible, dossier, totale, d'importance égale à 0,05
À partir de la 2 ^e année d'engagement (campagne culturale 2025/2026), ne pas dépasser les IFT herbicides de référence sur les surfaces engagées et sur les surfaces non engagées. Se référer au point 7.4 et à l'annexe 2.	À partir de la campagne culturale 2025/2026	Contrôle sur place Vérification du cahier d'enregistrement des pratiques phytosanitaires, des factures d'achat de produits phytosanitaires et du bilan IFT	Anomalie réversible, dossier, à seuils (par tranche de 15 %), d'importance égale à 0,7

Obligations du cahier des charges	Période d'application	Modalités de contrôle	Caractérisation de l'anomalie et calcul de la sanction
<p>À partir de la 2^e année d'engagement (campagne culturelle 2025/2026), ne pas dépasser les IFT hors-herbicides de référence sur les surfaces engagées et sur les surfaces non engagées. Se référer au point 7.4 et à l'annexe 2.</p>	<p>À partir de la campagne culturelle 2025/2026</p>	<p>Contrôle sur place Vérification du cahier d'enregistrement des pratiques phytosanitaires, des factures d'achat de produits phytosanitaires et du bilan IFT</p>	<p>Anomalie réversible, dossier, à seuils (par tranche de 15 %), d'importance égale à 0,7</p>

7 PRÉCISIONS

7.1 Formation

L'exploitant doit suivre une formation ayant pour contenu :

- Alimentation des troupeaux, autonomie fourragère
- Gestion des assolements et des itinéraires techniques
- Mise en œuvre du cahier des charges de la MAEC

7.2 Types de surfaces

7.2.1 La surface en herbe

Pour le respect des critères d'entrée et des obligations du cahier des charges (par exemple, le taux de chargement), **les surfaces en prairies et pâturages permanents** correspondent aux surfaces de la catégorie 1.6 de la notice telepac « Liste des cultures et précisions », rendues admissibles par l'application d'un prorata fonction de la densité en éléments naturels non admissibles de moins de 10 ares, conformément aux règles du 1er pilier de PAC.

Les surfaces herbacées temporaires correspondent, soit à un mélange de légumineuses prépondérantes et de graminées fourragères de 5 ans ou moins (code « MLG » de la notice telepac « Liste des cultures et précisions »), soit à des prairies temporaires de moins de 5 ans et autre mélange avec graminées (code « PTR » de la notice telepac « Liste des cultures et précisions »).

7.2.2 La surface fourragère

La surface fourragère comprend :

- la surface en herbe, définie au point 7.2.1 ci-dessus ;
- les surfaces déclarées avec un code culture de la notice telepac relevant de la catégorie 1.1 « Céréales et pseudo-céréales » et de la catégorie 1.2 « Oléagineux » avec la précision « Récolte plante entière » ou la précision « Récolte ensilage » ou la précision « Récolte en vert » ;
- les surfaces déclarées avec un code culture de la notice telepac relevant de la catégorie 1.3 « Légumineuses à graines et fourragères, y compris mélanges de légumineuses pures et légumineuses consommées en frais dans l'alimentation humaine avec la précision « Récolte plante entière » ou pour le code LUZ avec la précision « Autres variétés » ;
- les surfaces déclarées avec les codes culture « Mélange multi-espèces avec légumineuses fourragères prépondérantes sans graminées prairiales » (MLC), ou « Mélange multi-espèces (céréales, oléagineux, légumineuses...) sans graminées prairiales et sans prédominance de légumineuses » (CPL) avec la précision « Récolte plante entière » ;
- les surfaces déclarées avec un code BTN avec la précision « Betterave fourragère » ;
- les surfaces déclarées avec un code culture relevant de la catégorie 1.8 « Légumes et fruits (sauf légumineuses) – Alimentation humaine ou animale » avec la précision « Fourrager » ou « Fourragère ».

Se référer à la notice telepac « Liste des cultures et précisions ».

7.3 Concentrés

Sont définis comme concentrés :

- tout aliment complémentaire des fourrages, riche en énergie ou en azote, caractérisés par une forte teneur en matière sèche ($MS \geq 80 \%$) et une forte valeur énergétique ($UFL \geq 0,8/\text{kg MS}$) ;
- tout fourrage déshydraté présenté sous forme de granulés ;
- tout grain conservé par voie humide.

Les effectifs d'animaux concernés sont ceux des catégories bovins, équins, ovins et caprins figurant dans le tableau au point 7.6 de cette notice.

7.4 Indicateurs de fréquence de traitements (IFT) à respecter chaque année

L'IFT herbicides moyen de l'exploitation ne doit pas dépasser les seuils indiqués ci-dessous :

IFT HERBICIDES DE REFERENCE				
Année d'engagement	IFT à respecter sur les surfaces éligibles <u>engagées</u>		IFT à respecter sur les surfaces éligibles <u>non engagées</u>	
	Grandes cultures et surfaces herbacées temporaires et permanentes (1)	Pommes de terre et cultures légumières (2)	Grandes cultures et surfaces herbacées temporaires et permanentes (1)	Pommes de terre et cultures légumières (2)
Année 1	/	/	/	/
Année 2	0,7	2,4	0,8	2,5
Année 3 OU moyenne années 2 et 3	0,6	2,2	0,8	2,5
Année 4 OU moyenne années 2, 3 et 4	0,6	2	0,8	2,5
Année 5 OU moyenne années 2, 3, 4 et 5	0,5	1,7	0,8	2,5

L'IFT hors-herbicides moyen de l'exploitation ne doit pas dépasser les seuils indiqués ci-dessous :

IFT HORS-HERBICIDES DE REFERENCE				
Année d'engagement	IFT à respecter sur les surfaces éligibles <u>engagées</u>		IFT à respecter sur les surfaces éligibles <u>non engagées</u>	
	Grandes cultures et surfaces herbacées temporaires et permanentes (1)	Pommes de terre et cultures légumières (2)	Grandes cultures et surfaces herbacées temporaires et permanentes (1)	Pommes de terre et cultures légumières (2)
Année 1	/	/	/	/
Année 2	1,3	17	1,6	19,9
Année 3 OU moyenne années 2 et 3	1,2	16	1,6	19,9
Année 4 OU moyenne années 2, 3 et 4	1,1	15,1	1,6	19,9
Année 5 OU moyenne années 2, 3, 4 et 5	0,9	14,4	1,6	19,9

(1) Les cultures prises en compte dans la catégorie « Grandes cultures et surfaces herbacées » sont toutes les catégories ou codes suivants de la notice telepac « Liste des cultures et précisions » :

- « Céréales et pseudo-céréales » (catégorie 1.1) ;
- « Oléagineux » (catégorie 1.2) ;
- « Légumineuses à graines et fourragères » (catégorie 1.3) ;
- « Surfaces herbacées temporaires et mélanges avec graminées » (catégorie 1.5) ;
- « Prairies et pâturages permanents » (catégorie 1.6), corrigés par la méthode du prorata conformément aux règles du 1er pilier de la PAC ;
- les mélanges multi-espèces sans graminées prairiales (codes MPC, MLC, CPL) de la catégorie « 1.4 Cultures associées » ;
- le chanvre (CHV), le lin fibres (LIF), le tabac (TAB) et la betterave (BTN), sauf avec la précision « Betterave potagère » ;
- le code « Autre plante fourragère annuelle (ni légumineuse, ni graminée, ni céréale, ni oléagineux) (AFG) de la catégorie 1.11 « Autres surfaces admissibles ».

(2) Les cultures prises en compte dans la catégorie « Pommes de terre et cultures légumières » sont toutes les catégories ou codes suivants de la notice telepac « Liste des cultures et précisions » :

- les pommes de terre (PTC) ;
- le maraîchage diversifié (MDI) ;
- la betterave potagère (code BTN avec la précision « Betterave potagère ») ;
- toutes les cultures classées en terres arables « TA » des catégories « Légumes et fruits » (catégorie 1.8) et « Plantes à parfum, aromatiques et médicinales » (catégorie 1.10) ;
- les cultures conduites en interrangs (CID et CIT) à condition qu'au moins une des cultures renseignées corresponde bien aux codes de cette catégorie (2) cités ci-dessus, et que l'ensemble de la parcelle reste classé en terres arables.

7.5 Réalisation du bilan de l'Indicateur de fréquence de traitements (IFT)

7.5.1 Organisme à contacter pour la réalisation des bilans accompagnés

Pour connaître les techniciens pouvant réaliser ces bilans, contactez l'opérateur du territoire (cf. ci-dessous) ou la DDT.

Chambre d'agriculture de la Haute-Marne

26 avenue du 109° RI – BP 82138 – 52011 CHAUMONT Cedex 09

03.25.35.00.60

accueil@haute-marne.chambagri.fr

7.5.2 Contenu du bilan

L'exploitant doit fournir le bilan IFT chaque année à la DDT le 31 décembre au plus tard.

Tous les bilans, qu'ils soient accompagnés ou non, doivent inclure les calculs des indicateurs de fréquence de traitement (IFT) de la campagne culturale n-1/n.

Lorsque les bilans sont accompagnés par un technicien agréé (soit au minimum 3 années sur 5), les points suivants doivent en outre être analysés :

1° Identification des usages les plus problématiques par rapport :

- aux résidus de pesticides et métabolites les plus fréquemment retrouvés dans les masses d'eau locales et eaux destinées à la consommation humaine ;
- aux substances à risque ;
- à la pression parasitaire locale (se référer notamment au Bulletin de santé du végétal (BSV)).

2° Formulation de préconisations, en termes de stratégies de protection des cultures à l'échelle de la campagne et de la succession culturale, pour limiter les usages identifiés comme problématiques, en tenant compte des alternatives non chimiques existantes et du risque d'apparition de résistance (voir préconisations du service régional de l'alimentation de la DRAAF).

7.5.3 Calcul des IFT

7.5.3.1 Résultats attendus

Plusieurs calculs doivent être réalisés chaque année, dès la première année d'engagement, et indiqués dans le bilan IFT :

- l'IFT herbicides moyen des surfaces en grandes cultures (y compris la betterave sucrière et fourragère) et surfaces herbacées éligibles engagées dans la mesure ;
- l'IFT herbicides moyen des surfaces en grandes cultures (y compris la betterave sucrière et fourragère) et surfaces herbacées éligibles mais non engagées dans la mesure ;
- l'IFT hors-herbicides moyen des surfaces en grandes cultures (y compris la betterave sucrière et fourragère) et surfaces herbacées éligibles engagées dans la mesure ;
- l'IFT hors-herbicides moyen des surfaces en grandes cultures (y compris la betterave sucrière et fourragère) et surfaces herbacées éligibles mais non engagées dans la mesure.

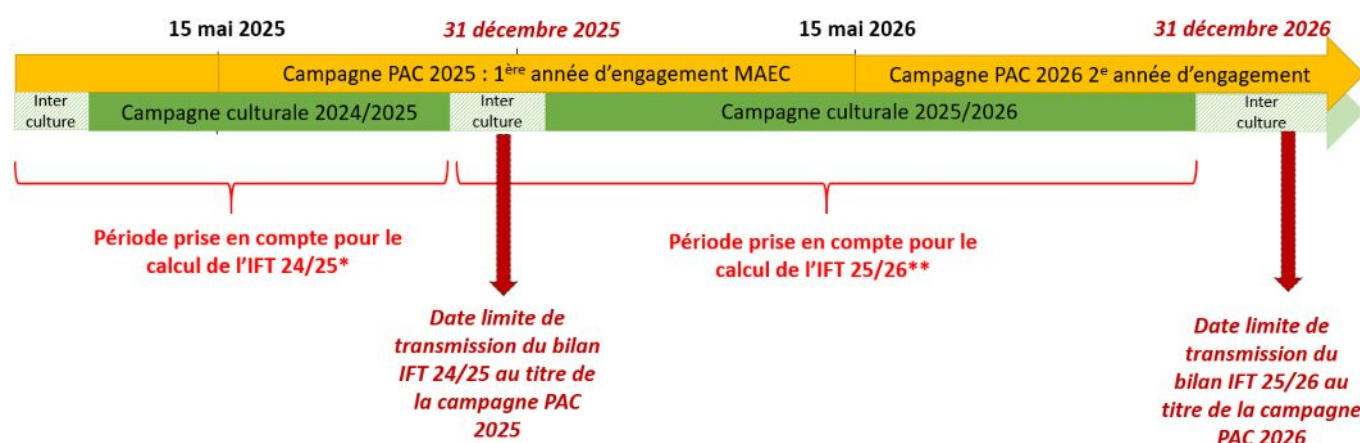
De plus, si l'assolement de l'année contient des cultures légumières de plein champ (y compris la pomme de terre), quatre calculs supplémentaires sont attendus chaque année :

- l'IFT herbicides moyen des surfaces en cultures légumières éligibles engagées dans la mesure ;
- l'IFT herbicides moyen des surfaces en cultures légumières éligibles mais non engagées dans la mesure ;
- l'IFT hors-herbicides moyen des surfaces en cultures légumières éligibles engagées dans la mesure ;
- l'IFT hors-herbicides moyen des surfaces en cultures légumières éligibles mais non engagées dans la mesure.

7.5.3.2 Période prise en compte au titre de chaque campagne

Le calcul se fait chaque année sur la campagne culturale n-1/n. Par exemple, pour un exploitant engagé au 15 mai 2025, le premier bilan IFT à calculer est celui de la campagne culturale 2024/2025, à transmettre à la DDT le 31 décembre 2025 au plus tard. Pour les cultures légumières, notamment si plusieurs cycles de culture sont réalisés, tous les traitements réalisés sur les cultures entre le 1^{er} septembre n-1 et le 31 août n sont à prendre en compte.

Le schéma ci-dessous présente les différentes échéances à prendre en compte pour un exploitant s'engageant dans cette mesure au 15 mai 2025 :



* Cette période n'induit pas de contrainte en termes d'IFT de référence à ne pas dépasser (l'obligation de baisse des IFT commence à partir de la deuxième année d'engagement)

** Premier IFT à comparer aux IFT de référence (au titre de la deuxième année d'engagement)

7.5.3.3 Réalisation du calcul

Les calculs doivent être certifiés par l'atelier de calcul du MASA² ou par un logiciel utilisant l'API³ de cet atelier, et se faire en utilisant le référentiel défini par le ministère pour la campagne culturale concernée.

À ce titre, le bilan IFT transmis chaque année à la DDT doit comporter une signature électronique, sous la forme d'un QR code à scanner ou d'un lien électronique, permettant de certifier les calculs réalisés.

À noter :

- L'atelier de calcul du MASA permet de calculer directement vos IFT. Sont distingués automatiquement l'IFT moyen grandes cultures, l'IFT moyen des cultures légumières et l'IFT moyen de la pomme de terre, ainsi que l'IFT Herbicides de l'IFT Hors-herbicides. Il convient toutefois d'utiliser cet outil en deux temps, d'une part sur l'ensemble des surfaces engagées et d'autre part sur l'ensemble des surfaces éligibles non engagées, de façon à avoir l'ensemble des informations requises.
- Les bénéficiaires n'utilisant aucun produit phytopharmaceutique pourront réaliser un seul calcul d'IFT à l'échelle de l'exploitation si le bilan IFT requis dans le cadre de la mesure est égal à zéro sur les surfaces éligibles engagées et sur les surfaces éligibles non engagées.
- Si vous avez utilisé des produits de biocontrôle, alors deux compartiments sont distingués pour le calcul de l'IFT : d'une part l'IFT moyen des produits de biocontrôle, et d'autre part l'IFT moyen des autres produits. Le respect de vos engagements sera vérifié uniquement sur la base de l'IFT des produits autres que de biocontrôle.
- Si plusieurs cycles de cultures se succèdent sur une même campagne culturale et une même parcelle, ils doivent tous être pris en compte. Un procédé est indiqué dans la FAQ (foire aux questions) du site de l'atelier du ministère de façon à prendre en compte les différents cycles de culture.
- Pour les cultures légumières, si les semences utilisées ont été traitées, il convient de rajouter 1 à l'IFT de la parcelle⁴.
- Pour les grandes cultures, si les semences utilisées ont été traitées, ces traitements sont à prendre en compte et l'IFT de traitement des semences est calculé selon la même méthode que l'IFT des traitements au champ. La méthode de calcul est indiquée dans la FAQ du site de l'atelier du ministère.
- L'atelier de calcul du ministère distingue la pomme de terre (« IFT Pommes de terre »), les plantes à parfum, aromatiques médicinales et ornementales (« IFT Autres cultures (cultures ornementales, tropicales et autres) ») et les autres cultures légumières (« IFT cultures légumières (hors pommes de terre) »). Si vous cultivez à la fois de la pomme de terre et/ou des PPAM/plantes ornementales et/ou d'autres cultures légumières, il convient donc de calculer manuellement les différents IFT moyens des surfaces en cultures légumières, en pondérant par la surface de chacune de ces trois catégories indiquées dans l'outil de calcul :

$$IFT_{Cult.légum.} = \frac{IFT_{Légume} * S_{Légume} + IFT_{PdT} * S_{PdT} + IFT_{Autres\ cultures\ (PPAM)} * S_{Autres\ cultures\ (PPAM)}}{S_{Légumes+PdT+PPAM}}$$

² <https://alim.agriculture.gouv.fr/ift/>

³ Interface de programmation applicative

⁴ Si 100% des semences utilisées sur la parcelle sont traitées, sinon pondérer en fonction de la part de semences traitées.

7.6 Calcul du taux de chargement

Le **taux de chargement moyen annuel sur la surface fourragère** est le rapport entre (i) le nombre d'animaux herbivores de l'exploitation (en UGB, voir ci-dessous) et (ii) la surface fourragère de l'exploitation. Se référer au point 7.2.2.

Les taux de conversion des différentes catégories d'animaux herbivores en unités de gros bétail (UGB) et les périodes de référence retenues pour le calcul du nombre d'animaux sont définis dans le tableau ci-dessous.

Catégorie	Taux de conversion en UGB	Période de référence
Bovins de plus de 2 ans	1	Moyenne sur les 12 mois précédant la date limite de dépôt des dossiers PAC. Pour un nouvel éleveur bovin, il est possible de s'appuyer sur le nombre instantané des UGB présentes sur l'exploitation à la date limite de dépôt de la demande d'aides de la campagne considérée.
Bovins entre 6 mois et 2 ans	0,6	
Bovins de moins de 6 mois	0,4	
Equidés de plus de 6 mois	1	30 jours consécutifs incluant le 31 mars de l'année n. Le critère d'âge est vérifié au plus tard le 1 ^{er} jour des 30 jours incluant le 31 mars pendant lesquels les animaux sont présents sur l'exploitation. Pour les nouveaux installés après le 31 mars, les effectifs déclarés sont ceux qui sont présents à la date limite de dépôt de la demande d'aides de la campagne considérée.
Ovins et caprins de plus de 1 an et femelles de moins de 1 an ayant mis bas	0,15	
Ovins et caprins de moins de 1 an	0	
Lamas de plus de 2 ans	0,45	
Alpagas de plus de 2 ans	0,3	
Cerfs et biches de plus de 2 ans	0,33	
Daims et daines de plus de 2 ans	0,17	

7.7 Réalisation du bilan azoté prévisionnel (ou plan prévisionnel de fumure)

7.7.1 Dispositions générales

Le bilan azoté prévisionnel prend forme dans un document appelé plan prévisionnel de fumure (PPF). Il doit être réalisé conformément à la méthode du bilan du COMIFER⁵, en se référant à l'arrêté préfectoral du 22 août 2019 établissant le référentiel régional de mise en œuvre de l'équilibre de la fertilisation azotée⁶ (arrêté ou référentiel dit « GREN », rédigé par les groupes régionaux d'expertise nitrates) pour les méthodes et paramètres de référence à prendre en compte, ainsi que pour les doses plafond et pivot à appliquer aux cultures n'ayant pas les références nécessaires.

5 Disponible sur le site internet du COMIFER : <https://comifer.asso.fr/bilan-azote>

6 Disponible sur le site internet de la DREAL Grand Est : <https://www.grand-est.developpement-durable.gouv.fr/les-groupes-regionaux-d-expertise-nitrates-gren-a15855.html>

Dans le cadre de cette MAEC, le plan prévisionnel de fumure doit être effectué :

- pour chaque îlot de terre arable (quelle que soit la culture) et de prairie ou pâturage permanent de l'exploitation ;
- avant le premier apport réalisé en sortie d'hiver ou avant le deuxième apport réalisé en sortie d'hiver en cas de fractionnement des doses de printemps, et au plus tard avant le 31 mars N+1 pour la campagne culturale N/N+1⁷.

La réalisation du bilan prévisionnel sera contrôlée dès la campagne PAC 2025, au titre de la campagne culturale 2025/2026.

Dans le cadre de cette MAEC, les doses prévisionnelles doivent être respectées. Tout apport réalisé au-delà de la dose prévisionnelle devra obligatoirement être justifié par l'exploitant, soit par l'utilisation d'un outil de raisonnement dynamique ou de pilotage de la fertilisation, soit par une quantité d'azote exportée par la culture supérieure au prévisionnel, soit, dans le cas d'un accident cultural intervenu postérieurement au calcul de la dose prévisionnelle, par la description détaillée des événements survenus (natures et dates notamment).

7.7.2 Dispositions applicables pour le calcul des apports azotés organiques

La valeur fertilisante d'un apport azoté organique tient compte de la teneur en azote total du fertilisant azoté organique (ou produit) et du coefficient d'équivalence engrais minéral (KeqN).

La teneur en azote total peut être déterminée à partir de la facture ou d'une analyse du produit utilisé.

La teneur en azote total, à défaut de facture ou d'analyse, et le coefficient d'équivalence engrais minéral (KeqN) du fertilisant organique utilisé sont ceux correspondant au type de produit auquel ce fertilisant appartient, tels qu'indiqués dans l'arrêté préfectoral « GREN » du 22 août 2019 susmentionné, dans les conditions précisées dans le tableau ci-dessous.

⁷ Ceci n'exonérant pas les exploitations situées en zone vulnérable de respecter le calendrier indiqué dans l'arrêté préfectoral du 22 août 2019 susmentionné, si ce dernier est davantage contraignant.

Calcul des apports azotés organiques – Valeurs de référence à retenir selon le projet agroenvironnemental et climatique (PAEC) duquel la MAEC relève et selon le type de produit utilisé pour :

- la teneur en azote total du fertilisant organique utilisé, à défaut de facture ou d'analyse ;
- le coefficient d'équivalence engrais minéral (KeqN) du fertilisant organique utilisé.

1° PAEC couvrant majoritairement les départements du Bas-Rhin et du Haut-Rhin – Types de produit :	Valeurs à retenir = valeurs du référentiel GREN applicable dans les départements :
Tout fertilisant organique référencé *	Meurthe-et-Moselle, Meuse, Moselle, Vosges *
Autres fertilisants organiques	Ardennes, Aube, Marne, Haute-Marne
2° PAEC couvrant majoritairement les départements des Ardennes, de l'Aube, de la Marne et de la Haute-Marne – Types de produit :	Valeurs à retenir = valeurs du référentiel GREN applicable dans les départements :
Tout fertilisant organique	Ardennes, Aube, Marne, Haute-Marne
3° PAEC couvrant majoritairement les départements de Meurthe-et-Moselle, de la Meuse, de la Moselle et des Vosges – Types de produit :	Valeurs à retenir = valeurs du référentiel GREN applicable dans les départements :
Tout fertilisant organique référencé *	Meurthe-et-Moselle, Meuse, Moselle, Vosges *
Autres fertilisants organiques	Ardennes, Aube, Marne, Haute-Marne
<i>* En cas de valeur manquante (teneur en azote total ou KeqN) dans le référentiel considéré, la valeur à retenir est celle figurant dans le référentiel GREN applicable aux départements des Ardennes, de l'Aube, de la Marne et de la Haute-Marne pour le type de produit auquel le fertilisant organique appartient.</i>	

7.8 Respect des apports de fertilisants azotés minéraux sur les prairies

Le calcul de la fertilisation azotée minérale se fait sur chaque parcelle de prairie permanente ou temporaire de l'exploitation et ne prend pas en compte les restitutions au pâturage.

Pour un dossier engagé en 2025, la première vérification concernera la campagne culturale 2025/2026, sur la base des enregistrements des pratiques de fertilisation des surfaces pendant la période du 1^{er} septembre 2025 au 31 août 2026.

Apports minéraux (kg N /ha)

= [Quantité de fertilisant minéral apportée⁸ x Teneur en azote⁹] / surface (en ha)

La teneur en azote de l'engrais est en général précisée dans son intitulé. Quand ce n'est pas le cas (si l'engrais est mentionné sous un nom commercial par exemple), la facture ou l'étiquette du produit doivent être utilisées pour déterminer la teneur en azote.

7.9 Lien avec la conditionnalité et l'écorégime

En cas de non-respect de la conditionnalité, l'ensemble des aides PAC sont sanctionnées, y compris les aides MAEC.

Les obligations du cahier des charges de la MAEC sont distinctes des exigences de l'écorégime. Un agriculteur peut à la fois souscrire cette MAEC et bénéficier de l'écorégime.

⁸ En kilogrammes ou en litres

⁹ La teneur en N des engrais est le plus souvent exprimée en pourcentage, ce qui signifie qu'un engrais dosé à 60 % de N apporte 60 kg de N pour 100 kg d'engrais.

8 LISTE DES ANNEXES

Nombre d'annexes : 2

Annexe 1 : Plafonnement des engagements dans des MAEC

Annexe 2 : Contenu minimal du cahier d'enregistrement des interventions

Annexe 1 : Plafonnement des engagements dans des MAEC

1 DÉFINITIONS

1.1 Bénéficiaire de montagne

Un bénéficiaire est dit « de montagne » s'il réunit les conditions suivantes pour l'année 2025 :

- exploiter au moins 50 % de sa surface agricole dans les zones de montagne au sens de l'article D. 113-14 du code rural et de la pêche maritime ;
- avoir demandé des indemnités compensatoires de handicaps naturels et spécifiques (ICHN) au sens de l'article D. 113-23 du même code.

La part de la surface agricole située dans les zones de montagne est déterminée au vu des éléments figurant dans le dossier ICHN du bénéficiaire.

1.2 Bénéficiaire d'une MAEC système à enjeux captages d'eau potable Rhin-Meuse

Un bénéficiaire est dit « bénéficiaire d'une MAEC système à enjeux captages d'eau potable Rhin-Meuse » s'il réunit les conditions suivantes pour l'année 2025 :

- demander l'une des MAEC systèmes suivantes en première année d'engagement :

Code MAEC	Territoire du PAEC
GE_55RE_HBV2	Meuse – Captages Rhin-Meuse
GE_55RE_HBV3	
GE_BOUE_HBV2	Captage de Bouxurulles
GE_CHEE_HBV2	Captage de Chermisey
GE_LOIE_HBV2	Captages Grand Loisy

- engager au moins 3 hectares dans le territoire de rattachement de la MAEC système demandée ;
- privilégier l'implantation des surfaces en herbe dans ce même territoire, en conformité avec les types de surfaces éligibles à la MAEC demandée.

1.3 Autre bénéficiaire

Un bénéficiaire qui n'est ni de montagne ni attributaire d'une MAEC système à enjeux captages d'eau potable Rhin-Meuse est dénommé « autre bénéficiaire ».

2 PLAFONDS PAR EXPLOITATION

2.1 Plafond par exploitation pour un bénéficiaire de montagne ou un bénéficiaire d'une MAEC système à enjeux captages d'eau potable Rhin-Meuse

Le plafond annuel des engagements dans des MAEC est fixé à 18 000 euros par exploitation pour un bénéficiaire de montagne ou pour un bénéficiaire d'une MAEC système à enjeux captages d'eau potable Rhin-Meuse.

Pour l'appréciation de ce plafond, il est tenu compte :

- de l'ensemble des MAEC du Grand Est relevant de la programmation de la politique agricole commune¹⁰ (PAC) débutant en 2023¹¹ ;

¹⁰ au sens de la section 3 bis du chapitre Ier du titre IV du livre III du code rural et de la pêche maritime.

¹¹ Il s'agit des engagements en cours, souscrits en 2023 ou en 2024, et des MAEC demandées en 2025 en première année d'engagement.

- des engagements souscrits avant 2023 dans des MAEC du périmètre Grand Est relevant de la programmation de la PAC ayant débuté en 2014¹², s'ils sont financés par le ministère en charge de l'Agriculture. Seules sont prises en considération parmi ces MAEC, celles liées à la surface ou se rapportant à des mètres linéaires ou à des éléments ponctuels.

2.2 Plafond par exploitation pour un autre bénéficiaire

2.2.1 Plafond de base

Le plafond annuel de base des engagements dans des MAEC est fixé à 10 500 euros par exploitation pour un autre bénéficiaire.

Pour l'appréciation de ce plafond, il est tenu compte :

- de l'ensemble des MAEC du Grand Est relevant de la programmation de la PAC¹³ débutant en 2023¹⁴. Le cas échéant, sont prises en considération les MAEC localisées des territoires à enjeux Natura 2000 ou Parc national de forêts¹⁵ si elles sont finançables dans le cadre du plafond en question ;
- des engagements souscrits avant 2023 dans des MAEC du périmètre Grand Est relevant de la programmation de la PAC ayant débuté en 2014, s'ils sont financés par le ministère en charge de l'Agriculture. Seules sont prises en considération parmi ces MAEC, celles liées à la surface ou se rapportant à des mètres linéaires ou à des éléments ponctuels.

2.2.2 Plafond supplémentaire

Un plafond annuel supplémentaire, dont le montant est fixé à 3 000 euros par exploitation pour un autre bénéficiaire, sera accordé uniquement pour des engagements, au-delà du plafond de base, dans des MAEC localisées des territoires du Grand Est à enjeux Natura 2000 ou Parc national de forêts. Pour l'appréciation de ce plafond, il est tenu compte des engagements en cours, souscrits en 2023 ou en 2024, et des MAEC demandées en 2025 en première année d'engagement.

3 PLAFONDS PAR MESURE

3.1 Plafonds pour la MAEC création de couverts d'intérêt faunistique et floristique

3.1.1 Cas général

Le plafond annuel des engagements dans la MAEC création de couverts d'intérêt faunistique et floristique (CIFF) est fixé à 3 260 euros (soit 5 hectares) par bénéficiaire, et ce :

- pour l'ensemble des territoires du Grand Est dans le cadre desquels cette mesure est mise en œuvre, à l'exception de ceux indiqués au 3.1.2 ci-dessous ;
- pour la durée de la programmation de la PAC débutant en 2023.

12 au sens de la section 4 du chapitre 1er du titre IV du livre III du code rural et de la pêche maritime

13 au sens de la section 3 bis du chapitre 1er du titre IV du livre III du code rural et de la pêche maritime.

14 Il s'agit des engagements en cours, souscrits en 2023 ou en 2024, et des MAEC demandées en 2025 en première année d'engagement.

15 Les codes territoires de ces MAEC se terminent respectivement par N (Natura 2000) et 1 (Parc national de forêts, hors sites Natura 2000).

3.1.2 Cas particulier : territoires à enjeux eau captage(s) faisant l'objet d'un financement de l'Agence de l'eau Seine-Normandie

Pour les territoires à enjeux eau (dont le code territoire se termine par E) ayant dans leur intitulé le mot captage(s) et faisant l'objet d'un financement de l'Agence de l'eau Seine-Normandie, le plafond annuel des engagements dans la MAEC création de couverts d'intérêt faunistique et floristique (CIFI) est fixé à 16 300 euros (soit 25 hectares) par bénéficiaire, et ce, pour la durée de la programmation de la PAC débutant en 2023.

L'agence de l'eau intervient sans participation du FEADER¹⁶ au-delà du plafond indiqué au 3.1.1 ci-dessus.

3.2 Plafond pour la MAEC création de prairies

Le plafond annuel des engagements dans la MAEC création de prairies (CPRA) est fixé à 5 340 euros (soit 15 hectares) par bénéficiaire, et ce :

- pour l'ensemble des territoires du Grand Est dans le cadre desquels cette mesure est mise en œuvre ;
- pour la durée de la programmation de la PAC débutant en 2023.

4 DISPOSITIONS COMMUNES

Les montants plafonds mentionnés dans cette annexe :

- comprennent la participation du FEADER et les contreparties nationales ;
- sont multipliés par le nombre d'associés du groupement éligibles à l'aide pour un bénéficiaire ayant la qualité de groupement agricole d'exploitation en commun (GAEC) total.

5 DISPOSITIONS PARTICULIÈRES À CERTAINES AGENCES DE L'EAU

5.1 Agence de l'eau Rhin-Meuse

Un bénéficiaire peut souscrire des engagements au-delà des plafonds indiqués dans cette annexe pour des MAEC faisant l'objet d'un financement de l'Agence de l'eau Rhin-Meuse et relevant des territoires à enjeux eau (dont le code territoire se termine par E), hormis ceux mentionnés au 1.2 ci-dessus.

Le cas échéant, l'agence de l'eau intervient sans participation du FEADER au-delà du plafond pris en considération.

5.2 Agence de l'eau Seine-Normandie

Hormis pour la MAEC création de couverts d'intérêt faunistique et floristique, un bénéficiaire peut souscrire des engagements au-delà des plafonds indiqués dans cette annexe pour des MAEC faisant l'objet d'un financement de l'Agence de l'eau Seine-Normandie.

Le cas échéant, l'agence de l'eau intervient sans participation du FEADER au-delà du plafond pris en considération.

Toutefois, ce financeur est susceptible de définir un montant maximum d'aide annuelle par exploitation pour des engagements dans des MAEC en cas de dépassement de l'enveloppe budgétaire allouée au dispositif.

¹⁶ Fonds européen agricole pour le développement rural

Annexe 2 : Contenu minimal du cahier d'enregistrement des interventions

MAEC Autonomie fourragère – Elevages d'herbivores – Niveau 3

1° Règles générales d'enregistrement des interventions

Il s'agit d'enregistrer les interventions réalisées sur toutes les parcelles de l'exploitation faisant l'objet d'une ou plusieurs obligations du cahier des charges en matière de fertilisation azotée et de traitements phytosanitaires. Ces obligations sont définies au point 6 de cette notice.

En cas d'absence d'intervention sur tout ou partie d'une parcelle soumise à obligation, le cahier d'enregistrement n'a pas à être renseigné pour la surface concernée.

De façon générale, chaque parcelle doit être identifiée conformément aux informations du registre parcellaire graphique (RPG) et du descriptif des parcelles figurant dans le dossier PAC.

Le contenu minimal du cahier d'enregistrement est précisé ci-dessous.

2° Pratiques de fertilisation azotée organique et minérale

2.1) Bilan azoté prévisionnel ou plan prévisionnel de fumure

Dans le cadre de cette MAEC, le bilan azoté prévisionnel ou plan prévisionnel de fumure doit être effectué :

- pour chaque îlot de terre arable (quelle que soit la culture) et de prairie ou pâturage permanent de l'exploitation, que la surface concernée soit ou non engagée dans la MAEC et qu'elle soit ou non située dans une zone vulnérable au titre de la directive nitrates ;
- avant le premier apport réalisé en sortie d'hiver ou avant le deuxième apport réalisé en sortie d'hiver en cas de fractionnement des doses de printemps, et au plus tard avant le 31 mars N+1 pour la campagne culturale N/N+1¹⁷ ;
- conformément à la méthode du bilan du COMIFER et aux dispositions de l'arrêté préfectoral du 22 août 2019 établissant le référentiel régional de mise en œuvre de l'équilibre de fertilisation azotée à l'échelle de la région Grand Est (arrêté ou référentiel « GREN »)¹⁸ ;

A ce titre, le plan prévisionnel de fumure doit être établi conformément :

- au IV de l'annexe I de l'arrêté du 19 décembre 2011 relatif au programme d'actions national à mettre en œuvre dans les zones vulnérables afin de réduire la pollution des eaux par les nitrates d'origine agricole ;
- aux précisions données au point 7.7.2 de cette notice concernant le calcul des apports azotés organiques.

17 Ceci n'exonérant pas les exploitations situées en zone vulnérable de respecter le calendrier indiqué dans l'arrêté préfectoral du 22 août 2019 établissant le référentiel régional de mise en œuvre de l'équilibre de la fertilisation azotée à l'échelle de la région Grand Est, si ce dernier est davantage contraignant.

18 Disponible sur le site internet de la DREAL Grand Est :

<https://www.grand-est.developpement-durable.gouv.fr/les-groupes-regionaux-d-expertise-nitrates-gren-a15855.html>

2.2) Enregistrement de la fertilisation azotée réalisée

Pour chaque apport de fertilisant azoté organique ou minéral sur tout ou partie de l'îlot cultural¹⁹ :

- identification de l'îlot cultural ;
- culture pratiquée :
 - désignation, code de la culture et précision²⁰ ;
 - date d'implantation, sauf pour les prairies et pâturages permanents ;
 - rendement réalisé.
- superficie concernée, en particulier en cas de fertilisation d'une partie seulement de l'îlot ;
- date de l'apport de fertilisant azoté ;
- fertilisant azoté utilisé :
 - nature du fertilisant : désignation précise, type de fertilisant organique ou minéral ;
 - valeur fertilisante du produit brut (en kg N efficace par unité de masse ou de volume de produit brut) :
 - pour un fertilisant minéral : teneur en N ;
 - pour un fertilisant organique :
 - teneur en N total ;
 - coefficient d'équivalence engrais N minéral efficace (KeqN) du produit.
 - quantité de fertilisant azoté épandue sur la superficie concernée (en unités de masse ou de volume de produit brut par hectare).

Calcul des apports azotés organiques

Apports azotés organiques (kg N efficace / ha)

$$= [\text{Quantité de fertilisant organique apportée}^{21} \times \text{Valeur fertilisante azotée}] / \text{surface (en ha)}$$

Avec « Valeur fertilisante azotée » du fertilisant organique

$$= \text{Teneur en azote total}^{22} \times \text{Coefficient d'équivalence engrais minéral azoté efficace (KeqN)}$$

2.3) Enregistrements à réaliser en cas de doses prévisionnelles non respectées

Dans le cadre de cette MAEC, les doses prévisionnelles doivent être respectées.

Tout apport réalisé au-delà de la dose prévisionnelle doit obligatoirement être justifié par l'exploitant et faire l'objet d'un enregistrement, en indiquant l'un des motifs suivants :

- utilisation d'un outil de raisonnement dynamique ou de pilotage de la fertilisation (désignation précise) ;
- quantité d'azote exportée par la culture supérieure au prévisionnel ;
- dans le cas d'un accident cultural intervenu postérieurement au calcul de la dose prévisionnelle : description détaillée des événements survenus, notamment natures et dates.

¹⁹ Hors apports par pâturage

²⁰ Se référer à la notice telepac « Cultures et précisions à utiliser pour renseigner le descriptif des parcelles »

²¹ En tonnes ou mètres cubes de produit brut, selon le type de fertilisant organique

²² En kg N par tonne ou par mètre cube de produit brut

3° Pratiques de traitements phytosanitaires

Il s'agit d'enregistrer les traitements phytosanitaires réalisés sur toutes les parcelles de l'exploitation dont les cultures sont prises en compte dans le calcul des indicateurs de fréquence de traitement (IFT). Ces cultures sont définies au point 7.4 de cette notice.

Pour chaque traitement phytosanitaire sur tout ou partie de la parcelle :

- identification de la parcelle ;
- culture implantée sur la parcelle : désignation, code de la culture et précision ;
En cas de succession de plusieurs cycles de cultures sur une même campagne culturale et une même parcelle, chaque traitement doit être enregistré.
- superficie concernée, en particulier en cas de traitement sur une partie seulement de la parcelle ;
- date du traitement phytosanitaire ;
- produit phytosanitaire utilisé :
 - nom commercial complet ;
 - type de produit : herbicide, hors herbicide, produit de biocontrôle ;
- quantité épandue (en grammes, kilogrammes ou litres par hectare).

Direction régionale
de l'alimentation, de
l'agriculture et de la forêt

avec le concours financier de l'Agence de l'eau Seine-Normandie

Intervention 70.10 : Mesure agroenvironnementale et climatique (MAEC) pour la préservation de l'équilibre agro-écologique et de la biodiversité de milieux spécifiques

Notice de la mesure
« Surfaces herbagères et pastorales »

Code mesure : GE_52XE_PRA1

Campagne 2025

Territoire du projet agroenvironnemental et climatique (PAEC) :

Haute-Marne – Captages Seine-Normandie

Code territoire : GE_52XE

Aide annuelle : 51 € / ha

Pour toute information complémentaire, contacter la structure animatrice de la mesure :

Chambre d'agriculture de la Haute-Marne

26 avenue du 109° RI – BP 82138 – 52011 CHAUMONT Cedex 09

03.25.35.00.60

accueil@haute-marne.chambagri.fr

1 OBJECTIFS DE LA MESURE

Cette mesure vise à préserver la durabilité et l'équilibre agro-écologique des prairies permanentes à flore diversifiée qui sont à la fois des habitats naturels et des habitats d'espèces produisant un fourrage de qualité et souple d'utilisation.

2 MONTANT DE LA MESURE – PLAFONNEMENT DES ENGAGEMENTS DANS DES MAEC

2.1 Montant de la mesure

En contrepartie du respect de l'ensemble des exigences du cahier des charges de cette mesure, **une aide de 51 € par hectare et par an** sera versée pendant la durée de l'engagement.

2.2 Plafonnement des engagements dans des MAEC

Le plafonnement des engagements dans des MAEC est défini en annexe 1.

3 CRITÈRES D'ÉLIGIBILITÉ

Les critères d'éligibilité doivent être respectés tout au long du contrat. En cas de non-respect en première année, la mesure ne peut pas être souscrite. En cas de non-respect les années suivantes, le contrat est automatiquement rompu sur la totalité des éléments engagés s'il s'agit du non-respect d'un critère d'éligibilité relatif au demandeur, ou uniquement sur la surface en anomalie s'il s'agit d'un critère d'éligibilité relatif à la surface. Le cas échéant, des sanctions peuvent être appliquées.

3.1 Critères d'éligibilité relatifs au demandeur

Les bénéficiaires suivants sont éligibles à la mesure :

- Les agriculteurs actifs tels que définis conformément à l'article 4 du règlement (UE) 2021/2115 du 2 décembre 2021 ;
Les fondations, associations sans but lucratif et les établissements d'enseignement et de recherche agricoles lorsqu'ils exercent directement des activités réputées agricoles sont considérés comme des agriculteurs actifs.
- Les personnes morales mettant à disposition d'exploitants des terres de manière indivise ;
- Les entités collectives.

Est qualifiée de « collective » toute utilisation de surface à plusieurs éleveurs, que les animaux soient ou non regroupés en un troupeau commun. Dans ces conditions, les groupements pastoraux sont éligibles ainsi que toutes les formes d'entités collectives juridiquement constituées et dotées de la personnalité morale dès lors qu'elles gèrent en responsabilité directe des surfaces dont elles sont propriétaires ou locataires et qu'elles en organisent l'utilisation collective notamment par les troupeaux de leurs membres ou ayants droit.

Les GAEC sont éligibles avec application du principe de transparence.

3.2 Critères d'éligibilité relatifs aux surfaces engagées

Les surfaces éligibles à cette mesure sont les **prairies et pâturages permanents**.

Les surfaces en prairies et pâturages permanents correspondent aux surfaces de la catégorie 1.6 de la notice telepac « Liste des cultures et précisions », rendues admissibles par l'application d'un prorata fonction de la densité en éléments naturels non admissibles de moins de 10 ares, conformément aux règles du 1er pilier de la PAC.

4 CRITÈRES D'ENTRÉE

Les critères suivants conditionnent l'accès à la mesure en première année d'engagement uniquement et ne sont plus vérifiés par la suite. En cas de non-respect, l'exploitation n'est pas engagée dans la mesure.

Les critères d'entrée pour cette mesure sont les suivants :

- ✓ Pour chaque parcelle, avoir au moins une partie de la surface présente dans le PAEC ;
- ✓ Réaliser un diagnostic agro-écologique de l'exploitation. Le diagnostic de l'exploitation doit être transmis à la DDT au plus tard au 15 septembre de la première année d'engagement. En cas de non-transmission, le dossier ne pourra pas être engagé cette année-là.

5 CRITÈRES DE PRIORISATION DES DOSSIERS

Ces critères permettent de classer les demandes d'aide des demandeurs éligibles (c'est-à-dire respectant tous les critères d'entrée et les critères d'éligibilité) par ordre de priorité, afin notamment de tenir compte des enveloppes budgétaires et des orientations définies par la commission régionale agroenvironnementale et climatique (CRAEC).

Des critères de priorisation des demandes pourront être définis en cas de dépassement de l'enveloppe budgétaire allouée par l'Agence de l'eau Seine Normandie.

6 CAHIER DES CHARGES DE LA MESURE

Sauf mention contraire, l'ensemble des obligations du cahier des charges doit être respecté sur toute la durée du contrat, c'est-à-dire à partir de la date limite de dépôt des dossiers PAC de l'année d'engagement et durant les 5 années suivantes. En cas de non-respect d'une obligation, des sanctions peuvent s'appliquer en fonction de la nature et de la gravité de l'anomalie.

La prise en compte des surfaces en prairies et pâturages permanents pour le respect des obligations du cahier des charges est précisée dans le point 7.2.

Les documents relatifs à la demande d'engagement et au respect des obligations doivent être conservés pendant toute la durée de l'engagement et pendant les quatre années suivantes. Ils pourront notamment être demandés en cas de contrôle de l'exploitation.

Les obligations du cahier des charges figurent ci-dessous.

Obligations du cahier des charges	Période d'application	Contrôles	Caractérisation de l'anomalie et calcul de la sanction ¹
Formation à réaliser au cours des deux premières années de l'engagement. Se référer au point 7.1.	Avant le 15 mai 2027	Contrôle sur place Vérification de l'attestation de formation	Anomalie réversible, dossier, totale, d'importance égale à 0,06.
Ne pas détruire le couvert. Un renouvellement par travail superficiel du sol est autorisé au cours de l'engagement après avoir obtenu au préalable l'accord écrit de la structure animatrice de la MAEC pour la surface engagée. Cet accord écrit doit être conservé sur l'exploitation.	Sur toute la durée du contrat	Contrôle sur place Vérification du cahier d'enregistrement des pratiques et contrôle visuel	Anomalie définitive, localisée, totale, d'importance égale à 1.
Respecter les indicateurs suivants sur les surfaces engagées : - Présence de plantes indicatrices de l'équilibre agro-écologique - Respect du niveau de prélèvement par le pâturage Se référer au point 7.3.	Sur toute la durée du contrat	Contrôle sur place visuel	Anomalie réversible, localisée, totale, d'importance égale à 1.
Respecter une utilisation annuelle minimale des surfaces engagées par pâturage ou fauche.	Sur toute la durée du contrat	Contrôle sur place Vérification du cahier d'enregistrement des pratiques et contrôle visuel	Anomalie réversible, localisée, totale, d'importance égale à 1.
Respecter l'interdiction de fertilisation azotée minérale.	Sur toute la durée du contrat	Contrôle sur place Vérification du cahier d'enregistrement des pratiques et contrôle visuel	Anomalie réversible, localisée, totale, d'importance égale à 1.

¹ Se référer à la notice telepac « Les aides en faveur de l'agriculture biologique, les mesures agroenvironnementales et climatiques (MAEC) 2023-2027 » pour plus d'information sur le fonctionnement du régime de sanction.

Obligations du cahier des charges	Période d'application	Contrôles	Caractérisation de l'anomalie et calcul de la sanction
Ne pas utiliser de produits phytosanitaires sur les surfaces engagées.	Sur toute la durée du contrat	Contrôle sur place Vérification du cahier d'enregistrement des pratiques et contrôle visuel	Anomalie réversible, localisée, totale, d'importance égale à 1.
<p>Enregistrer les interventions sur toutes les parcelles engagées :</p> <ul style="list-style-type: none"> • Identification des surfaces, conformément aux informations du registre parcellaire graphique (RPG) et du descriptif des parcelles ; • Modalités d'utilisation des parcelles (dates d'entrées et de sorties des animaux, nombres d'animaux et d'unités de gros bétail (UGB) correspondantes, dates de fauche...); • Modalités d'entretien des éléments (matériels utilisés, dates d'interventions, durée d'intervention) ; • Fertilisation azotée minérale des surfaces (dates, produits, quantités) ; • Traitements phytosanitaires (dates, produits, quantités). <p>Se référer à l'annexe 2.</p> <p>ATTENTION : Le cahier d'enregistrement constitue une pièce indispensable au contrôle de plusieurs obligations. Aussi, l'absence ou la non-teneur de ce cahier constatée le jour du contrôle se traduira par le constat d'anomalies et le cas échéant par l'application du régime de sanction pour toutes les obligations ne pouvant être contrôlées.</p> <p>Les enregistrements doivent être précisés et détaillés autant que nécessaire, afin que toutes les obligations définies dans le cahier des charges puissent être vérifiées.</p>	Sur toute la durée du contrat	Contrôle sur place Vérification du cahier d'enregistrement des pratiques	Anomalie réversible, localisée, totale, d'importance égale à 0,05.

7 PRÉCISIONS

7.1 Formation

L'exploitant doit suivre une formation ayant pour contenu :

- Biodiversité des prairies : impact des pratiques, identification des plantes bio-indicatrices et enseignements pouvant en être tirés
- Concevoir son plan de pâturage : bonnes pratiques, partage d'expériences
- Promotion des pratiques vertueuses, des filières de valorisation actuelles ou à venir, des outils d'aide à la préservation de ces habitats
- Mise en œuvre du cahier des charges de la MAEC

7.2 Précisions concernant les surfaces en prairies et pâturages permanents

Pour le respect des obligations du cahier des charges (par exemple, le respect des indicateurs), les surfaces en prairies et pâturages permanents correspondent aux surfaces de la catégorie 1.6 de la notice telepac « Liste des cultures et précisions », rendues admissibles par l'application d'un prorata fonction de la densité en éléments naturels non admissibles de moins de 10 ares, conformément aux règles du 1er pilier de la PAC.

7.3 Indicateur(s)

*) Plantes indicatrices de l'équilibre agro-écologique :

Cet indicateur s'adresse aux prairies permanentes à flore diversifiée et à certaines surfaces pastorales. Il est mesuré sur les surfaces engagées déclarées avec les codes cultures suivants : PPH (Prairie de 6 ans et plus), SPH (Prairie avec herbe prédominante et ressources fourragères ligneuses présentes).

Vous devez vérifier sur chaque tiers de parcelle la présence d'un minimum de 4 plantes indicatrices du bon état agro-écologique des surfaces parmi la liste des plantes définie localement et annexée à cette notice.

*) Prélèvement par le pâturage :

Cet indicateur s'adresse aux surfaces pastorales où la ressource herbacée est prédominante. Il est mesuré sur les surfaces engagées déclarées avec les codes cultures suivants : PPH (Prairie de 6 ans et plus), SPH (Prairie avec herbe prédominante et ressources fourragères ligneuses présentes).

Vous devez respecter sur 80 % de la surface (corrigée par la méthode du prorata conformément aux règles du 1er pilier de la PAC) un niveau de prélèvement compris entre les classes 2 et 5 de la grille nationale d'évaluation annexée à cette notice. Cette obligation vise à exclure les modes de gestion correspondant à des passages rapides du troupeau (sous-pâturage).

7.4 Lien avec la conditionnalité et l'écorégime

En cas de non-respect de la conditionnalité, l'ensemble des aides PAC sont sanctionnées, y compris les aides MAEC.

Les obligations du cahier des charges de la MAEC sont distinctes des exigences de l'écorégime. Un agriculteur peut à la fois souscrire cette MAEC et bénéficier de l'écorégime.

8 LISTE DES ANNEXES

Nombre d'annexes : 4

Annexe 1 : Plafonnement des engagements dans des MAEC

Annexe 2 : Contenu minimal du cahier d'enregistrement des interventions

Annexe 3 : Liste et référentiel photographique des plantes indicatrices de l'équilibre agroécologique

Annexe 4 : Grille nationale d'évaluation du niveau de prélèvement par le pâturage

Annexe 1 : Plafonnement des engagements dans des MAEC

PLAFONNEMENT DES ENGAGEMENTS DANS DES MAEC

1 DÉFINITIONS

1.1 Bénéficiaire de montagne

Un bénéficiaire est dit « de montagne » s'il réunit les conditions suivantes pour l'année 2025 :

- exploiter au moins 50 % de sa surface agricole dans les zones de montagne au sens de l'article D. 113-14 du code rural et de la pêche maritime ;
- avoir demandé des indemnités compensatoires de handicaps naturels et spécifiques (ICHN) au sens de l'article D. 113-23 du même code.

La part de la surface agricole située dans les zones de montagne est déterminée au vu des éléments figurant dans le dossier ICHN du bénéficiaire.

1.2 Bénéficiaire d'une MAEC système à enjeux captages d'eau potable Rhin-Meuse

Un bénéficiaire est dit « bénéficiaire d'une MAEC système à enjeux captages d'eau potable Rhin-Meuse » s'il réunit les conditions suivantes pour l'année 2025 :

- demander l'une des MAEC systèmes suivantes en première année d'engagement :

Code MAEC	Territoire du PAEC
GE_55RE_HBV2	Meuse – Captages Rhin-Meuse
GE_55RE_HBV3	
GE_BOUE_HBV2	Captage de Bouxurulles
GE_CHEE_HBV2	Captage de Chermisey
GE_LOIE_HBV2	Captages Grand Loisy

- engager au moins 3 hectares dans le territoire de rattachement de la MAEC système demandée ;
- privilégier l'implantation des surfaces en herbe dans ce même territoire, en conformité avec les types de surfaces éligibles à la MAEC demandée.

1.3 Autre bénéficiaire

Un bénéficiaire qui n'est ni de montagne ni attributaire d'une MAEC système à enjeux captages d'eau potable Rhin-Meuse est dénommé « autre bénéficiaire ».

2 PLAFONDS PAR EXPLOITATION

2.1 Plafond par exploitation pour un bénéficiaire de montagne ou un bénéficiaire d'une MAEC système à enjeux captages d'eau potable Rhin-Meuse

Le plafond annuel des engagements dans des MAEC est fixé à 18 000 euros par exploitation pour un bénéficiaire de montagne ou pour un bénéficiaire d'une MAEC système à enjeux captages d'eau potable Rhin-Meuse.

Pour l'appréciation de ce plafond, il est tenu compte :

- de l'ensemble des MAEC du Grand Est relevant de la programmation de la politique agricole commune² (PAC) débutant en 2023³ ;
- des engagements souscrits avant 2023 dans des MAEC du périmètre Grand Est relevant de la programmation de la PAC ayant débuté en 2014⁴, s'ils sont financés par le ministère en charge de l'Agriculture. Seules sont prises en considération parmi ces MAEC, celles liées à la surface ou se rapportant à des mètres linéaires ou à des éléments ponctuels.

2.2 Plafond par exploitation pour un autre bénéficiaire

2.2.1 Plafond de base

Le plafond annuel de base des engagements dans des MAEC est fixé à 10 500 euros par exploitation pour un autre bénéficiaire.

Pour l'appréciation de ce plafond, il est tenu compte :

- de l'ensemble des MAEC du Grand Est relevant de la programmation de la PAC débutant en 2023. Le cas échéant, sont prises en considération les MAEC localisées des territoires à enjeux Natura 2000 ou Parc national de forêts⁵ si elles sont finançables dans le cadre du plafond en question ;
- des engagements souscrits avant 2023 dans des MAEC du périmètre Grand Est relevant de la programmation de la PAC ayant débuté en 2014, s'ils sont financés par le ministère en charge de l'Agriculture. Seules sont prises en considération parmi ces MAEC, celles liées à la surface ou se rapportant à des mètres linéaires ou à des éléments ponctuels.

2.2.2 Plafond supplémentaire

Un plafond annuel supplémentaire, dont le montant est fixé à 3 000 euros par exploitation pour un autre bénéficiaire, sera accordé uniquement pour des engagements, au-delà du plafond de base, dans des MAEC localisées des territoires du Grand Est à enjeux Natura 2000 ou Parc national de forêts. Pour l'appréciation de ce plafond, il est tenu compte des engagements en cours, souscrits en 2023 ou en 2024, et des MAEC demandées en 2025 en première année d'engagement.

3 PLAFONDS PAR MESURE

3.1 Plafonds pour la MAEC création de couverts d'intérêt faunistique et floristique

3.1.1 Cas général

Le plafond annuel des engagements dans la MAEC création de couverts d'intérêt faunistique et floristique (CIFF) est fixé à 3 260 euros (soit 5 hectares) par bénéficiaire, et ce :

- pour l'ensemble des territoires du Grand Est dans le cadre desquels cette mesure est mise en œuvre, à l'exception de ceux indiqués au 3.1.2 ci-dessous ;
- pour la durée de la programmation de la PAC débutant en 2023.

2 au sens de la section 3 bis du chapitre 1er du titre IV du livre III du code rural et de la pêche maritime.

3 Il s'agit des engagements en cours, souscrits en 2023 ou en 2024, et des MAEC demandées en 2025 en première année d'engagement.

4 au sens de la section 4 du chapitre 1er du titre IV du livre III du code rural et de la pêche maritime

5 Les codes territoire de ces MAEC se terminent respectivement par N (Natura 2000) et 1 (Parc national de forêts, hors sites Natura 2000).

3.1.2 Cas particulier : territoires à enjeux eau captage(s) faisant l'objet d'un financement de l'Agence de l'eau Seine-Normandie

Pour les territoires à enjeux eau (dont le code territoire se termine par E) ayant dans leur intitulé le mot captage(s) et faisant l'objet d'un financement de l'Agence de l'eau Seine-Normandie, le plafond annuel des engagements dans la MAEC création de couverts d'intérêt faunistique et floristique (CIFF) est fixé à 16 300 euros (soit 25 hectares) par bénéficiaire, et ce, pour la durée de la programmation de la PAC débutant en 2023.

L'agence de l'eau intervient sans participation du FEADER⁶ au-delà du plafond indiqué au 3.1.1 ci-dessus.

3.2 Plafond pour la MAEC création de prairies

Le plafond annuel des engagements dans la MAEC création de prairies (CPRA) est fixé à 5 340 euros (soit 15 hectares) par bénéficiaire, et ce :

- pour l'ensemble des territoires du Grand Est dans le cadre desquels cette mesure est mise en œuvre ;
- pour la durée de la programmation de la PAC débutant en 2023.

4 DISPOSITIONS COMMUNES

Les montants plafonds mentionnés dans cette annexe :

- comprennent la participation du FEADER et les contreparties nationales ;
- sont multipliés par le nombre d'associés du groupement éligibles à l'aide pour un bénéficiaire ayant la qualité de groupement agricole d'exploitation en commun (GAEC) total.

5 DISPOSITIONS PARTICULIÈRES À CERTAINES AGENCES DE L'EAU

5.1 Agence de l'eau Rhin-Meuse

Un bénéficiaire peut souscrire des engagements au-delà des plafonds indiqués dans cette annexe pour des MAEC faisant l'objet d'un financement de l'Agence de l'eau Rhin-Meuse et relevant des territoires à enjeux eau (dont le code territoire se termine par E), hormis ceux mentionnés au 1.2 ci-dessus.

Le cas échéant, l'agence de l'eau intervient sans participation du FEADER au-delà du plafond pris en considération.

5.2 Agence de l'eau Seine-Normandie

Hormis pour la MAEC création de couverts d'intérêt faunistique et floristique, un bénéficiaire peut souscrire des engagements au-delà des plafonds indiqués dans cette annexe pour des MAEC faisant l'objet d'un financement de l'Agence de l'eau Seine-Normandie.

Le cas échéant, l'agence de l'eau intervient sans participation du FEADER au-delà du plafond pris en considération.

Toutefois, ce financeur est susceptible de définir un montant maximum d'aide annuelle par exploitation pour des engagements dans des MAEC en cas de dépassement de l'enveloppe budgétaire allouée au dispositif.

⁶ Fonds européen agricole pour le développement rural

Annexe 2 : Contenu minimal du cahier d'enregistrement des interventions

MAEC Surfaces herbagères et pastorales (PRA1)

1° Règles générales d'enregistrement des interventions

Il s'agit d'enregistrer les interventions réalisées sur toutes les parcelles engagées. En cas d'absence d'intervention sur tout ou partie d'une parcelle engagée, le cahier d'enregistrement n'a pas à être renseigné pour la surface concernée.

De façon générale, chaque parcelle doit être identifiée conformément aux informations du registre parcellaire graphique (RPG) et du descriptif des parcelles figurant dans le dossier PAC.

Le contenu minimal du cahier d'enregistrement est précisé ci-dessous. Les enregistrements doivent être précisés et détaillés autant que nécessaire, afin que toutes les obligations définies dans le cahier des charges puissent être vérifiées lors d'un contrôle sur place.

2° Pratiques de fauche

Pour chaque intervention de fauche sur tout ou partie de la parcelle :

- identification de la parcelle ;
- type de prairie ou pâturage permanent, code de la culture et précision⁷ ;
- superficie concernée, en particulier en cas de fauche d'une partie seulement de la parcelle ;
- date de fauche ;
- matériels utilisés : types de matériels (désignation précise) ;
- modalités de fauche, au regard notamment des éventuelles prescriptions⁸ de mise en œuvre de la MAEC figurant dans le diagnostic d'exploitation.

3° Pratiques de pâturage

Pour chaque période de pâturage sur tout ou partie de la parcelle :

- identification de la parcelle ;
- type de prairie ou pâturage permanent, code de la culture et précision ;
- superficie concernée, en particulier en cas de pâturage d'une partie seulement de la parcelle ;
- date d'entrée et de sortie des animaux ;
- nombre et catégorie(s) d'animaux, nombre correspondant d'unités de gros bétail (UGB).
Se référer au tableau figurant en fin de cette annexe.

⁷ Se référer à la notice telepac « Cultures et précisions à utiliser pour renseigner le descriptif des parcelles »

⁸ Exemples : circulation centrifuge, vitesse maximale de fauche, interdiction d'utilisation d'un groupe de fauche – un seul tracteur avec une seule faucheuse –, utilisation d'une barre d'effarouchement...

4° Pratiques d'entretien

Pour chaque intervention d'entretien⁹ sur tout ou partie de la parcelle :

- identification de la parcelle ;
- type de prairie ou pâturage permanent, code de la culture et précision ;
- superficie concernée, en particulier en cas d'entretien d'une partie seulement de la parcelle ;
- date et durée de l'intervention ;
- intervention d'entretien :
 - type d'intervention, désignation précise (ébousage, étaupinage, émoussage, broyage des refus, roulage...);
 - matériels utilisés.

5° Pratiques de fertilisation azotée minérale¹⁰

Pour chaque apport de fertilisant azoté minéral sur tout ou partie de la parcelle :

- identification de la parcelle ;
- type de prairie ou pâturage permanent, code de la culture et précision ;
- superficie concernée, en particulier en cas de fertilisation d'une partie seulement de la parcelle ;
- date de l'apport de fertilisant azoté minéral ;
- fertilisant azoté minéral utilisé : désignation précise ;
- quantité de fertilisant azoté minéral épandue sur la superficie concernée (en unités de produit brut par hectare).

6° Pratiques de traitements phytosanitaires¹¹

Pour chaque traitement phytosanitaire sur tout ou partie de la parcelle :

- identification de la parcelle ;
- type de prairie ou pâturage permanent, code de la culture et précision ;
- superficie concernée, en particulier en cas de traitement d'une partie seulement de la parcelle ;
- date du traitement phytosanitaire ;
- produit phytosanitaire utilisé : nom commercial complet ;
- quantité de produit phytosanitaire épandue (en grammes, kilogrammes ou litres par hectare).

9 L'intervention d'entretien ne doit pas avoir pour effet de détruire le couvert de la prairie ou du pâturage permanent ; la destruction du couvert herbacé est interdite dans tous les cas.

10 La fertilisation azotée minérale est interdite sur les surfaces engagées.

11 Les traitements phytosanitaires sont interdits sur les surfaces engagées.

TAUX DE CONVERSION DES DIFFÉRENTES CATÉGORIES D'ANIMAUX
EN UNITÉS DE GROS BÉTAIL (UGB)

Les **taux de conversion des différentes catégories d'animaux en unités de gros bétail (UGB)** pour le calcul du nombre d'animaux sont définis dans le tableau ci-dessous :

Catégorie	Taux de conversion en UGB
Bovins de plus de 2 ans	1
Bovins entre 6 mois et 2 ans	0,6
Bovins de moins de 6 mois	0,4
Équidés de plus de 6 mois	1
Ovins et caprins de plus de 1 an et femelles de moins de 1 an ayant mis bas	0,15
Ovins et caprins de moins de 1 an	0
Lamas de plus de 2 ans	0,45
Alpagas de plus de 2 ans	0,3
Cerfs et biches de plus de 2 ans	0,33
Daims et daines de plus de 2 ans	0,17

ANNEXE 3 – LISTE DES PLANTES INDICATRICES DE L'EQUILIBRE AGROECOLOGIQUE	
Code MAEC : GE_52XE_PRA1	MAEC surfaces herbagères et pastorales
Territoire : Haute-Marne – Captages Seine-Normandie	
Noms communs	Noms latins
Achillée millefeuille Achillée ptarmique (Achillée sternutatoire)	<i>Achillea millefolium</i> <i>Achillea ptarmica</i>
Astragale Hippocrépis à toupet (Fer-à-cheval)	<i>Astragalus sp.</i> <i>Hippocrepis comosa</i>
Bétoine officinale (Épiaire officinal)	<i>Betonica officinalis</i>
Cardamine des prés (Cresson des prés)	<i>Cardamine pratensis</i>
Centaurée jacée ; Centaurée scabieuse Serratule des teinturiers	<i>Centaurea jacea</i> ; <i>Centaurea scabiosa</i> <i>Serratula tinctoria</i>
Cirse des prairies (C. découpé, C. anglais, C. d'Angleterre)	<i>Cirsium dissectum</i>
Gaillet jaune (Gaillet vrai, Caille-lait jaune)	<i>Galium verum</i>
Gesse des prés ; Gesse des marais	<i>Lathyrus pratensis</i> ; <i>Lathyrus palustris</i>
Grande marguerite	<i>Leucanthemum vulgare</i>
Hélianthème commun Hélianthème poilu (violacé)	<i>Helianthemum nummularium</i> <i>Helianthemum pilosum</i> (H. violaceum)
Knautie des champs (Scabieuse)	<i>Knautia arvensis</i>
Lotier corniculé (Pied-de-poule, Sabot-de-la-mariée) Lotier pédonculé (des marais)	<i>Lotus corniculatus</i> <i>Lotus pedunculatus</i>
Luzerne lupuline (Minette)	<i>Medicago lupulina</i>
Luzule champêtre	<i>Luzula campestris</i>
Lychnide fleur-de-coucou (Œil-de-perdrix, Silène)	<i>Lychnis flos-cuculi</i>
Myosotis faux scorpion	<i>Myosotis scorpioides</i> (groupe)
Œillet des Chartreux ; Orchidées	<i>Dianthus carthusianorum</i> ; <i>Orchidaceae sp.</i>
Petite oseille	<i>Rumex acetosella</i>
Polygale commun (Polygala commun, P. vulgaire)	<i>Polygala vulgaris</i>
Potentille dressée (Potentille tormentille)	<i>Potentilla erecta</i>
Raiponce en épi (Raiponce noire)	<i>Phyteuma spicatum</i>
Reine-des-prés ; Menthe aquatique	<i>Filipendula ulmaria</i> ; <i>Mentha aquatica</i>
Rhinanthe velu (Rhinanthe crête-de-coq)	<i>Rhinanthus alectorolophus</i>
Salsifis des prés	<i>Tragopogon pratensis</i>
Sanguisorbe officinale (Grande pimprenelle) Petite sanguisorbe (Petite pimprenelle)	<i>Sanguisorba officinalis</i> <i>Sanguisorba minor</i>
Sauge des prés (Sauge commune)	<i>Salvia pratensis</i>
Silène enflé	<i>Silene vulgaris</i>
Succise des prés (Herbe-du-diable)	<i>Succisa pratensis</i>
Thym serpolet	<i>Thymus serpyllum</i> (groupe)
Trèfle blanc (Trèfle rampant) ; Trèfle jaunâtre Trèfle des prés	<i>Trifolium repens</i> ; <i>Trifolium ochroleucon</i> <i>Trifolium pratense</i>
Vesce cultivée (Vesce commune)	<i>Vicia sativa</i>

Atlas des plantes à observer dans le cadre des MAEC dans l'Aube et la Haute-Marne



Achillée ptarmique : *Achillea ptarmica*,
Asteraceae



Centaurée jacée : *Centaurea jacea*, Asteraceae



Épiaire officinale : *Betonica officinalis*,
Lamiaceae



Cirse d'Angleterre : *Cirsium dissectum*,
Asteraceae



Cardamine des prés : *Cardamine pratensis*,
Brassicaceae



Gaillet jaune : *Galium verum*, Rubiaceae



Gesse des prés : *Lathyrus pratensis*, Fabaceae



Hippocrépis à toupet : *Hippocrepis comosa*, Fabaceae



Grande marguerite : *Leucanthemum vulgare*, Asteraceae



Knautie des champs : *Knautia arvensis*, Caprifoliaceae



Hélianthème commun : *Helianthemum nummularium*, Cistaceae



(Herbe du Diable) Succise des prés : *Succisa pratensis*, Caprifoliaceae



Lotier corniculé : *Lotus corniculatus*, Fabaceae




Myosotis (groupe) : *Myosotis scorpioides* et autres *Myosotis*, Boraginaceae



Luzerne lupuline : *Medicago lupulina*, Fabaceae



Œil-de-perdrix : *Lychnis flos-cuculi*, Caryophyllaceae



Luzule champêtre : *Luzula campestris*, Juncaceae



Petite oseille : *Rumex acetosella*, Polygonaceae



Polygala commun : *Polygala vulgaris*,
Polygalaceae



Rhinanthe crête-de-cog : *Rhinanthus
alectorolophus*, Orobanchaceae



Potentille tormentille : *Potentilla erecta*,
Rosaceae



Salsifis des prés : *Tragopogon pratensis*,
Asteraceae



Raiponce en épi : *Phyteuma spicatum*,
Campanulaceae



Sauge commune : *Salvia pratensis*, Lamiaceae



Silène enflé : *Silene vulgaris*, Caryophyllaceae



Trèfle nain blanc : *Trifolium repens*, Fabaceae



Thym serpolet : *Thymus serpyllum*, Lamiaceae



Vesce cultivée : *Vicia sativa*, Fabaceae



Sources : Tela Botanica

Annexe : Grille nationale d'évaluation du niveau de prélèvement par le pâturage (Source : CERPAM, 2013)

Celle-ci a été construite et étalonnée sur la base de coupes de phytomasse et de transects avant et après pâturage qui ont été comparés à l'état visuel du tapis herbacé après pâturage. Cinq classes de prélèvement ont ainsi été définies.

OBSERVATIONS VISUELLES		Prélèvement herbacé	Mode de gestion
1	Traces de passage rapide du troupeau : coups de dents épars, herbe plus ou moins couchée dans faciès productif, quelques crottes présentes.	< 20 %	Passage rapide
2	Prélèvement herbacé faible : les bonnes espèces constituant le fin (légumineuses, bonnes graminées, autres), sont consommées irrégulièrement ; le risque de gaspillage est important (herbe couchée dans faciès productif). <i>Coups de dents épars sur feuillages arbustifs les plus appétents</i>	20 à 40 %	Tri
3	Prélèvement herbacé irrégulier : dans l'ensemble, le fonds pastoral est consommé ; les espèces moins appétentes sont consommées partiellement et irrégulièrement par taches ou trouées ; peu d'incursions dans les zones embroussaillées moins pénétrables (pâturage concentré sur les zones ouvertes). Le stock sur pied en sec n'est pas attaqué. <i>Les feuillages les plus appétents sont partiellement prélevés, pas d'impact sur les autres arbustifs consommables.</i>	40 à 60 %	Pâturage prudent
4	Prélèvement herbacé important : l'ensemble de la strate herbacée est mangé assez régulièrement ; il subsiste des touffes de refus ; exploration très partielle des plages embroussaillées moins pénétrables, qui se traduisent au fil des temps par quelques passages visibles. Pâturage régulier d'au moins 80 % de la surface accessible Le stock sur pied en sec (de l'année précédente) est peu attaqué par les ovins, plus par les bovins et les équins. <i>Impact visible sur arbustifs consommables.</i>	60 à 80 %	Gestion
5	Pelouse raclée : l'ensemble de la strate herbacée est très bien consommée, avec un aspect de la pelouse ras et régulier ; les refus d'espèces grossières sont rares ou inexistants ; les espèces les moins appétentes sont irrégulièrement consommées (carex toujours vert, brachypode de Phénicie). Exploration des plages embroussaillées denses et peu pénétrables (épineux) ; ouverture de passages bien marqués. Pâturage régulier de la totalité de la surface accessible Prélèvement marqué dans le stock sur pied en sec (de l'année précédente), plus complet par bovins et équins. <i>Impact important sur arbustifs consommables.</i>	80 à 100 %	Impact