

|                               |    |
|-------------------------------|----|
| GE_208N_CIFF_2023_v2-19122025 | 2  |
| GE_208N_ESP2_2023_v1-19122025 | 13 |
| GE_208N_ESP3_2023_v1-19122025 | 28 |
| GE_208N_IAE1_2023_v1-19122025 | 43 |
| GE_208N_MHU2_2023_v1-19122025 | 51 |
| GE_208N_PRA1_2023_v1-19122025 | 65 |

Direction régionale  
de l'alimentation, de  
l'agriculture et de la forêt

avec le concours financier du ministère de l'Agriculture et de la Souveraineté alimentaire

Intervention 70.11 : Mesure agroenvironnementale et climatique (MAEC) pour la création de couverts d'intérêt pour la biodiversité, en particulier les pollinisateurs en hexagone

**Notice de la mesure**  
**« Création de couverts d'intérêt faunistique  
et floristique favorables aux pollinisateurs  
et aux oiseaux communs des milieux agricoles »**

**Code mesure : GE\_208N\_CIFF**

**Campagne 2023**

**Territoire du projet agroenvironnemental et climatique (PAEC) :**

**Vallée de l'Aisne en aval de Château-Porcien – Natura 2000 (site 208)**

**Code territoire PAEC : GE\_208N**

Aide annuelle : 652 € / ha

Pour toute information complémentaire, contacter la structure animatrice de la mesure :

Communauté de communes du Pays rethélois  
30 avenue de Bourgoin – 08300 SAULT-LES-RETHEL  
03 52 10 01 00  
accueil@cc-paysrethelois.fr

## 1 OBJECTIFS DE LA MESURE

---

L'objectif de cette mesure est d'implanter des couverts d'intérêt répondant aux exigences spécifiques :

- d'une espèce faisant l'objet d'un Plan national d'action (ex : outarde canepetière) ;
- d'un groupe d'espèces (ex : oiseaux de plaines, comme la tourterelle des bois) à protéger dans un objectif de maintien de la biodiversité ;
- des insectes pollinisateurs et auxiliaires de culture.

Il s'agit ainsi de créer ce type de couvert sur des surfaces supplémentaires par rapport aux couverts exigés dans le cadre de la conditionnalité (bonnes conditions agricoles et environnementales), de l'écorégime et des bandes enherbées rendues obligatoires, le cas échéant, dans le cadre des programmes d'action en application de la Directive Nitrates.

## 2 MONTANT DE LA MESURE – PLAFONDS D'AIDES ANNUELLES MAEC

---

En contrepartie du respect de l'ensemble des exigences du cahier des charges de cette mesure, **une aide de 652 € par hectare et par an** sera versée pendant la durée de l'engagement.

### **Plafonnement des aides annuelles MAEC :**

1° Les aides annuelles versées à un demandeur autre qu'un groupement agricole d'exploitation en commun (GAEC) au titre des mesures agro-environnementales et climatiques (MAEC) sont plafonnées dans les conditions suivantes :

- le montant prévisionnel du plafond d'aides annuelles de base est fixé entre 10 000 et 12 000 euros par bénéficiaire, tous financeurs confondus, au titre des MAEC de types système et localisée<sup>1</sup> faisant l'objet d'une demande d'engagement en 2023<sup>2</sup> et des engagements financés par le ministère en charge de l'Agriculture pris les années antérieures<sup>3</sup> ;
- un plafond d'aides annuelles supplémentaire, dont le montant prévisionnel est fixé entre 2 000 et 3 000 euros par bénéficiaire, tous financeurs confondus, sera accordé pour l'engagement en 2023 de MAEC de type localisé appartenant à un projet agroenvironnemental et climatique mis en œuvre, soit dans un site Natura 2000, soit dans le Parc national de forêts<sup>4</sup> ;
- le montant du plafond d'aides annuelles au titre de la MAEC création de couverts d'intérêt faunistique et floristique est fixé à 3 260 euros (soit 5 hectares), tous financeurs confondus, par bénéficiaire<sup>5</sup> ;
- le montant du plafond d'aides annuelles au titre de la MAEC création de prairies est fixé à 5 340 euros (soit 15 hectares), tous financeurs confondus, par bénéficiaire<sup>6</sup>.

Au-delà du plafond prévisionnel d'aides de base et des plafonds définis pour les deux MAEC de création de couverts susmentionnées, les agences de l'eau Rhin-Meuse et Seine-Normandie peuvent attribuer des aides supplémentaires ne faisant pas l'objet d'un cofinancement par le fonds européen agricole pour le développement rural (FEADER) pour des engagements appartenant à un projet agroenvironnemental et climatique mis en œuvre dans un territoire à enjeu eau<sup>7</sup>.

---

1 Au sens de l'appendice D du plan stratégique relevant de la PAC 2023-2027 de la France (catalogue de MAEC 2023-2027 pour l'hexagone).

2 MAEC relevant de la section 3 bis du chapitre 1er du titre IV du livre III du code rural et de la pêche maritime.

3 Engagements dans des mesures liées à la surface et des mesures se rapportant à des mètres linéaires ou à des éléments ponctuels, relevant de la section 4 du chapitre 1er du titre IV du livre III du code rural et de la pêche maritime.

4 Code PAEC se terminant par N ou 1.

5 La surface engagée dans cette mesure sera limitée à 5 ha par demandeur pour la durée de la programmation de la politique agricole commune débutant en 2023.

6 La surface engagée dans cette mesure sera limitée à 15 ha par demandeur pour la durée de la programmation de la politique agricole commune débutant en 2023.

7 Code PAEC se terminant par E.

En application des dispositions du code rural et de la pêche maritime, pour les GAEC, les montants maximum des aides annuelles définis ci-dessus sont multipliés par le nombre d'associés du groupement éligibles à l'aide.

Si besoin, d'autres plafonds d'aides pourront être définis pour les engagements dans des MAEC localisées en 2023 pour respecter l'enveloppe budgétaire attribuée à chaque projet agroenvironnemental et climatique.

2° Les montants définitifs des plafonds d'aides annuelles de base et supplémentaire seront définis compte tenu de l'état des besoins au regard de l'enveloppe budgétaire régionale affectée au financement, d'une part, des MAEC de type système et, d'autre part, des projets agroenvironnementaux et climatiques s'agissant des MAEC de type localisée.

### **3 CRITÈRES D'ÉLIGIBILITÉ**

---

Les critères d'éligibilité doivent être respectés tout au long du contrat. En cas de non-respect en première année, la mesure ne peut pas être souscrite. En cas de non-respect les années suivantes, le contrat est automatiquement rompu sur la totalité des éléments engagés s'il s'agit du non-respect d'un critère d'éligibilité relatif au demandeur, ou uniquement sur la surface en anomalie s'il s'agit d'un critère d'éligibilité relatif à la surface. Le cas échéant, des sanctions peuvent être appliquées.

#### **3.1 Critères d'éligibilité relatifs au demandeur**

Les bénéficiaires éligibles sont les agriculteurs actifs tels que définis à l'article 4 du règlement UE n° 2021/2115 du 2 décembre 2021.

Les fondations, associations sans but lucratif et les établissements d'enseignement et de recherche agricoles lorsqu'ils exercent directement des activités réputées agricoles sont considérés comme des agriculteurs actifs.

Les GAEC sont éligibles à cette intervention avec application du principe de transparence.

#### **3.2 Critères d'éligibilité relatifs aux surfaces engagées**

Les surfaces éligibles à cette mesure en première année d'engagement sont les suivantes :

- toutes les terres arables (sauf les surfaces de la catégorie 1.5 de la notice telepac « Liste des cultures et précisions » qui ont 3 ans ou plus) ;
- toutes les cultures pérennes ;
- les surfaces engagées dans une MAEC création et entretien d'un couvert d'intérêt floristique ou faunistique lors de la campagne PAC précédant la demande d'engagement<sup>8</sup> et qui sont déclarées avec un code culture « Jachère (terre arable) (JAC) de la notice telepac avec l'une des trois précisions suivantes : « 001 – Couvert herbacé », « 003 – Autre jachère fleurie, mellifère, apicole (respectant un cahier des charges) », « 004 – Jachère faunistique – mélange d'espèces ni herbacée ni mellifère (respectant un cahier des charges).

À partir de la deuxième année d'engagement, les surfaces éligibles à cette mesure sont les suivantes :

- les surfaces déclarées avec un code culture « Jachère (terre arable) (JAC) de la notice telepac avec l'une des précisions suivantes : « 001 – Couvert herbacé », « 003 – Autre jachère fleurie, mellifère, apicole (respectant un cahier des charges) », « 004 – Jachère faunistique – mélange d'espèces ni herbacée ni mellifère (respectant un cahier des charges) ;
- les surfaces engagées dans une MAEC création et entretien d'un couvert d'intérêt floristique ou faunistique lors de la campagne PAC précédant la demande d'engagement<sup>8</sup> et qui sont déclarées avec un code culture « Jachère (terre arable) (JAC) de la notice telepac avec l'une des trois précisions suivantes : « 001 – Couvert herbacé », « 003 – Autre jachère fleurie, mellifère, apicole (respectant un cahier des charges) », « 004 – Jachère faunistique – mélange d'espèces ni herbacée ni mellifère (respectant un cahier des charges).

---

<sup>8</sup> Engagement COUVER07 souscrit pour la période 2018-2022

Les surfaces de bandes enherbées obligatoires au titre de la BCAE 4 ou en application de la directive nitrates ne sont pas éligibles à cette mesure.

#### **4 CRITÈRES D'ENTRÉE**

---

Les critères suivants conditionnent l'accès à la mesure en première année d'engagement uniquement et ne sont plus vérifiés par la suite. En cas de non-respect, l'exploitation n'est pas engagée dans la mesure.

Les critères d'entrée pour cette mesure sont les suivants :

- Pour chaque parcelle, avoir au moins une partie de la surface présente dans le PAEC ;
- Réaliser un diagnostic agro-écologique de l'exploitation. Le diagnostic de l'exploitation doit être transmis à la DDT(M) au plus tard au 15 septembre de la première année d'engagement. En cas de non-transmission, le dossier ne pourra pas être engagé cette année-là.

#### **5 CRITÈRES DE PRIORISATION DES DOSSIERS**

---

Ces critères permettent de classer les demandes d'aide des demandeurs éligibles (c'est-à-dire respectant tous les critères d'entrée et les critères d'éligibilité) par ordre de priorité afin notamment de tenir compte des enveloppes budgétaires et des orientations définies par la commission régionale agro-environnementale et climatique (CRAEC).

Si besoin, des critères de priorisation des demandes d'engagement dans des MAEC localisées pourront être définis afin de respecter l'enveloppe budgétaire attribuée à chaque projet agroenvironnemental et climatique.

#### **6 CAHIER DES CHARGES DE LA MESURE**

---

Sauf mention contraire, l'ensemble des obligations du cahier des charges doit être respecté sur toute la durée du contrat, c'est-à-dire à partir de la date limite de dépôt des dossiers PAC de l'année d'engagement et durant les 5 années suivantes. En cas de non-respect d'une obligation, des sanctions peuvent s'appliquer en fonction de la nature et de la gravité de l'anomalie.

Les documents relatifs à la demande d'engagement et au respect des obligations doivent être conservés pendant toute la durée de l'engagement et pendant les quatre années suivantes. Ils pourront notamment être demandés en cas de contrôle de l'exploitation.

**Les obligations du cahier des charges figurent ci-après.**

| Obligations du cahier des charges  | Période d'application                | Contrôles   | Caractérisation de l'anomalie et calcul de la sanction <sup>9</sup> |
|--|--------------------------------------|---|---|
| Formation à réaliser au cours des deux premières années de l'engagement. Se référer au point 7.1.  | <b>Avant le 15 mai 2025</b>          | <b>Contrôle sur place</b><br>Vérification de l'attestation de formation                               | Anomalie réversible, dossier, totale, d'importance égale à 0,06.    |
| Mettre en place le couvert :<br>- Implantation du couvert au plus tard le 15 septembre de la première année d'engagement.<br>Les couverts autorisés sont définis en annexe de la présente notice.  | <b>Sur toute la durée du contrat</b> | <b>Contrôle sur place</b><br>Vérification du cahier d'enregistrement des pratiques et contrôle visuel | Anomalie réversible, localisée, totale, d'importance égale à 1.     |
| Maintenir le couvert.  | <b>Sur toute la durée du contrat</b> | <b>Contrôle sur place</b><br>visuel   | Anomalie réversible, localisée, totale, d'importance égale à 0,4.   |
| Respecter la localisation du couvert conformément aux indications figurant dans le diagnostic d'exploitation.  | <b>Sur toute la durée du contrat</b> | <b>Contrôle sur place</b><br>Vérification sur la base du diagnostic d'exploitation et contrôle visuel | Anomalie réversible, localisée, totale, d'importance égale à 1.     |
| Le couvert implanté doit respecter une surface minimale de 1 ha.   | <b>Sur toute la durée du contrat</b> | <b>Contrôle sur place</b><br>visuel   | Anomalie réversible, localisée, totale, d'importance égale à 1.     |
| <u>Ne pas réaliser d'intervention mécanique (broyage, fauche...) sur la surface engagée, ne pas utiliser ou valoriser le couvert d'intérêt (pâturage, utilisation fourragère...) entre le 1er mars et :</u> <ul style="list-style-type: none"> <li>le 31 août pour les couverts d'intérêt déclarés avec le code culture « Jachère » (JAC) et l'une des précisions suivantes : « 001 – Couvert herbacé » ; « 004 – Jachère faunistique – mélange d'espèces ni herbacée ni mellifère (respectant un cahier des charges) ».</li> <li>le 15 octobre pour les couverts d'intérêt déclarés avec le code culture « Jachère » (JAC) et la précision « 003 – Autre jachère fleurie, mellifère, apicole (respectant un cahier des charges) ».</li> </ul> | <b>Sur toute la durée du contrat</b> | <b>Contrôle sur place</b><br>Vérification du cahier d'enregistrement des pratiques et contrôle visuel | Anomalie réversible, localisée, totale, d'importance égale à 0,8.   |

<sup>9</sup> Se référer à la notice telepac « Les aides en faveur de l'agriculture biologique, les mesures agroenvironnementales et climatiques (MAEC) 2023-2027 » pour plus d'information sur le fonctionnement du régime de sanction.

| Obligations du cahier des charges   | Période d'application         | Contrôles   | Caractérisation de l'anomalie et calcul de la sanction             |
|---|-------------------------------|---|--|
| Respecter l'interdiction de fertilisation azotée.   | Sur toute la durée du contrat | <b>Contrôle sur place</b><br>Vérification du cahier d'enregistrement des pratiques et contrôle visuel | Anomalie réversible, localisée, totale, d'importance égale à 1.    |
| Ne pas utiliser de produits phytosanitaires sur les surfaces engagées.  | Sur toute la durée du contrat | <b>Contrôle sur place</b><br>Vérification du cahier d'enregistrement des pratiques et contrôle visuel | Anomalie réversible, localisée, totale, d'importance égale à 1.    |
| <p>Enregistrer les interventions sur toutes les parcelles engagées :</p> <ul style="list-style-type: none"> <li>• Identification des surfaces, conformément aux informations du registre parcellaire graphique (RPG) et du descriptif des parcelles ;</li> <li>• Interventions et utilisations (type, matériel utilisé, localisation et date) ;</li> <li>• Fertilisation azotée des surfaces (dates, produits, quantités) ;</li> <li>• Traitements phytosanitaires (dates, produits, quantités).</li> </ul> <p><b>ATTENTION :</b> Le cahier d'enregistrement constitue une pièce indispensable au contrôle de plusieurs obligations. Aussi, l'absence ou la non-tenue de ce cahier constatée le jour du contrôle se traduira par le constat d'anomalies et le cas échéant par l'application du régime de sanction pour toutes les obligations ne pouvant être contrôlées.</p> | Sur toute la durée du contrat | <b>Contrôle sur place</b><br>Vérification du cahier d'enregistrement des pratiques                    | Anomalie réversible, localisée, totale, d'importance égale à 0,05. |

## **7 PRÉCISIONS**

---

### **7.1 Formation**

L'exploitant doit suivre une formation avec la ou les thématiques suivantes :

Le contenu de la formation sera défini ultérieurement, après validation par la DRAAF.

### **7.2 Lien avec la conditionnalité et l'écorégime**

En cas de non-respect de la conditionnalité, l'ensemble des aides PAC sont sanctionnées, y compris les aides MAEC.

Les obligations du cahier des charges de la MAEC sont distinctes des exigences de l'écorégime. Un agriculteur peut à la fois souscrire cette MAEC et bénéficier de l'écorégime.

## **8 LISTE DES ANNEXES**

---

**Annexe 1 : Contenu minimal du cahier d'enregistrement des pratiques**

**Annexe 2 – Liste de couverts autorisés**



## Annexe 1 : Contenu minimal du cahier d'enregistrement des interventions

### **MAEC Création de couverts d'intérêt faunistique et floristique (CIFF)**

#### **1° Règles générales d'enregistrement des interventions**

Il s'agit d'enregistrer les interventions réalisées sur toutes les parcelles engagées. En cas d'absence d'intervention sur tout ou partie d'une parcelle engagée, le cahier d'enregistrement n'a pas à être renseigné, mais uniquement pour la surface concernée.

De façon générale, chaque parcelle doit être identifiée conformément aux informations du registre parcellaire graphique (RPG) et du descriptif des parcelles figurant dans le dossier PAC.

Le contenu minimal du cahier d'enregistrement est précisé ci-dessous.

#### **2° Pratiques d'entretien et d'utilisation du couvert**

Pour chaque intervention d'entretien ou d'utilisation du couvert sur tout ou partie de la parcelle :

- identification de la parcelle ;
- type de couvert, code de la culture et précision<sup>10</sup> ;
- superficie concernée, en particulier en cas d'intervention sur une partie seulement de la parcelle ;
- date de l'intervention ;
- type d'entretien ou d'utilisation du couvert :
  - renouvellement du couvert (ressemis, sursemis...) ;
  - broyage ;
  - fauche, en précisant si le produit de la fauche est exporté ou laissé sur la parcelle ;
  - pâturage :
    - dates de début et de fin du pâturage ;
    - animaux au pâturage : espèce, âge, effectif.
  - autre intervention (à préciser), notamment celle éventuellement imposée dans le cahier des charges.
- matériels utilisés : types de matériels (désignation précise), nombre de matériels de chaque type.

---

<sup>10</sup> Se référer à la notice telepac « Cultures et précisions à utiliser pour renseigner le descriptif des parcelles »

### **3° Pratiques de fertilisation azotée organique et minérale (N)**

Pour chaque apport de fertilisant azoté organique ou minéral sur tout ou partie de la parcelle<sup>11</sup> :

- identification de la parcelle ;
- type de couvert, code de la culture et précision ;
- superficie concernée, en particulier en cas de fertilisation d'une partie seulement de la parcelle ;
- date de l'apport de fertilisant azoté ;
- fertilisant azoté utilisé :
  - nature du fertilisant : désignation précise, type de fertilisant organique ou minéral ;
  - quantité de fertilisant azoté épanchée sur la superficie concernée (en tonnes ou en mètres cubes de produit brut par hectare).

### **4° Pratiques de traitements phytosanitaires**

Pour chaque traitement phytosanitaire<sup>12</sup> sur tout ou partie de la parcelle :

- identification de la parcelle ;
- type de couvert, code de la culture et précision ;
- superficie concernée, en particulier en cas de traitement d'une partie seulement de la parcelle ;
- date du traitement phytosanitaire ;
- produit phytosanitaire utilisé : nom commercial complet ;
- quantité de produit phytosanitaire épanchée (en grammes, kilogrammes ou litres par hectare).

---

<sup>11</sup> La fertilisation azotée est interdite sur les surfaces engagées, hors apports par pâturage.

<sup>12</sup> Les traitements phytosanitaires sont interdits sur les surfaces engagées.

**Annexe 2 – Notice de la mesure Création de couverts d'intérêt faunistique et floristique favorables aux pollinisateurs et aux oiseaux communs des milieux agricoles » – Campagne 2023**

Code MAEC : **GE\_208N\_CIFF**      Territoire : **Vallée de l'Aisne en aval de Château-Porcien**  
— **Natura 2000 (site 208)**

**Obligations du cahier des charges – Couverts autorisés**

**Type de couvert n° 1 – Mélanges d'espèces semées**

**Les couverts autorisés sont des mélanges d'au moins 7 espèces semées, À MAINTENIR PENDANT TOUTE LA DURÉE DE L'ENGAGEMENT<sup>1</sup>, dont la composition est la suivante :**

**a) au moins 2 espèces de Graminées (Poacées) parmi les suivantes :**

- |  |                           |
|--|---------------------------|
| • Dactyle aggloméré  | <i>Dactylis glomerata</i> |
| • Fétuque ovine  | <i>Festuca ovina</i>      |
| • Fétuque rouge  | <i>Festuca rubra</i>      |
| • Ray-grass anglais  | <i>Lolium perenne</i>     |
| • toute autre graminée, sous réserve de figurer dans le diagnostic d'exploitation <sup>2</sup> |                           |

**b) au moins 2 espèces de Légumineuses (Fabacées) parmi les suivantes :**

- |  |                              |
|--|------------------------------|
| • Lotier corniculé   | <i>Lotus corniculatus</i>    |
| • Lotier des marais  | <i>Lotus pedunculatus</i>    |
| • Luzerne lupuline   | <i>Medicago lupulina</i>     |
| • Sainfoin   | <i>Onobrychis viciifolia</i> |
| • Trèfle blanc   | <i>Trifolium repens</i>      |
| • Trèfle rouge   | <i>Trifolium rubens</i>      |
| • Vesce cracca   | <i>Vicia cracca</i>          |
| • toute autre légumineuse, sous réserve de figurer dans le diagnostic d'exploitation |                              |

**c) au moins 3 espèces appartenant à des familles autres que les Graminées et les Légumineuses parmi les suivantes :**

- |   |                                   |            |
|---|-----------------------------------|------------|
| • Centaurée jacée   | <i>Centaurea jacea</i>            | Astéracées |
| • Centaurée scabieuse   | <i>Centaurea scabiosa</i>         | Astéracées |
| • Chicorée sauvage  | <i>Cichorium intybus</i>          | Astéracées |
| • Marguerite  | <i>Chrysanthemum leucanthemum</i> | Astéracées |
| • Pissenlit   | <i>Taraxacum officinale</i>       | Astéracées |
| • Porcelle enracinée  | <i>Hypochoeris radicata</i>       | Astéracées |
| • toute autre espèce, sous réserve de figurer dans le diagnostic d'exploitation |                                   |            |

La présence, parmi les espèces pérennes obligatoires, d'espèces indigènes provenant d'un retour de la végétation spontanée est autorisée.

<sup>1</sup> Après implantation, présence obligatoire de chaque espèce semée dans le couvert implanté jusqu'au terme de l'engagement. Dans le cas contraire, le couvert doit être renouvelé (exigence de maintien du couvert).

<sup>2</sup> Dans le paragraphe « Prescriptions pour la mise en œuvre de la MAEC »

**Type de couvert n° 2 – Couvert issu de la surface engagée dans une MAEC rémunérant la présence d'un couvert d'intérêt floristique ou faunistique lors de la campagne PAC 2022**

Le couvert se trouvant sur la surface engagée dans une MAEC rémunérant la présence d'un couvert d'intérêt floristique ou faunistique (COUVER07) lors de la campagne PAC 2022 est autorisé dans les conditions suivantes :

- le couvert d'intérêt floristique et faunistique est une jachère déclarée comme suit dans le dossier PAC 2023 :
  - jachère (JAC) avec la précision 001 – Couvert herbacé ;
  - jachère (JAC) avec la précision 003 – Autre jachère fleurie, mellifère, apicole (respectant un cahier des charges) ;
  - jachère (JAC) avec la précision 004 – Jachère faunistique – mélange d'espèces ni herbacée ni mellifère (respectant un cahier des charges).
- figurer dans le diagnostic d'exploitation<sup>3</sup>.

<sup>3</sup> Dans le paragraphe « Prescriptions pour la mise en œuvre de la MAEC »

Direction régionale de  
l'alimentation, de  
l'agriculture et de la forêt

avec le concours financier du ministère de l'Agriculture et de la Souveraineté alimentaire

Intervention 70.12 : Mesure agroenvironnementale et climatique (MAEC) pour la préservation des espèces en hexagone

## **Notice de la mesure « Protection des espèces » (niveau 2)**

**Code mesure : GE\_208N\_ESP2**

### **Campagne 2023**

**Territoire du projet agroenvironnemental et climatique (PAEC) :**

**Vallée de l'Aisne en aval de Château-Porcien – Natura 2000 (site 208)**

**Code territoire PAEC : GE\_208N**

Aide annuelle : 145 € / ha

Pour toute information complémentaire, contacter la structure animatrice de la mesure :

Communauté de communes du Pays rethélois  
30 avenue de Bourgoin – 08300 SAULT-LES-RETHEL  
03 52 10 01 00  
[accueil@cc-paysrethelois.fr](mailto:accueil@cc-paysrethelois.fr)

## 1 OBJECTIFS DE LA MESURE

---

L'objectif de cette mesure est de permettre aux espèces végétales et animales inféodées aux surfaces en herbe d'accomplir leurs cycles reproductifs (fructification des plantes, nidification pour les oiseaux) afin de préserver la biodiversité des terres agricoles. Elle incite pour cela les exploitants au retard d'utilisation et le cas échéant à la mise en défens des surfaces concernées.

## 2 MONTANT DE LA MESURE – PLAFONDS D'AIDES ANNUELLES MAEC

---

En contrepartie du respect de l'ensemble des exigences du cahier des charges de cette mesure, **une aide de 145 € par hectare et par an** sera versée pendant la durée de l'engagement.

### **Plafonnement des aides annuelles MAEC :**

1° Les aides annuelles versées à un demandeur autre qu'un groupement agricole d'exploitation en commun (GAEC) au titre des mesures agro-environnementales et climatiques (MAEC) sont plafonnées dans les conditions suivantes :

- le montant prévisionnel du plafond d'aides annuelles de base est fixé entre 10 000 et 12 000 euros par bénéficiaire, tous financeurs confondus, au titre des MAEC de types système et localisée<sup>1</sup> faisant l'objet d'une demande d'engagement en 2023<sup>2</sup> et des engagements financés par le ministère en charge de l'Agriculture pris les années antérieures<sup>3</sup> ;
- un plafond d'aides annuelles supplémentaire, dont le montant prévisionnel est fixé entre 2 000 et 3 000 euros par bénéficiaire, tous financeurs confondus, sera accordé pour l'engagement en 2023 de MAEC de type localisé appartenant à un projet agroenvironnemental et climatique mis en œuvre, soit dans un site Natura 2000, soit dans le Parc national de forêts<sup>4</sup> ;
- le montant du plafond d'aides annuelles au titre de la MAEC création de couverts d'intérêt faunistique et floristique est fixé à 3 260 euros (soit 5 hectares), tous financeurs confondus, par bénéficiaire<sup>5</sup> ;
- le montant du plafond d'aides annuelles au titre de la MAEC création de prairies est fixé à 5 340 euros (soit 15 hectares), tous financeurs confondus, par bénéficiaire<sup>6</sup>.

Au-delà du plafond prévisionnel d'aides de base et des plafonds définis pour les deux MAEC de création de couverts susmentionnées, les agences de l'eau Rhin-Meuse et Seine-Normandie peuvent attribuer des aides supplémentaires ne faisant pas l'objet d'un cofinancement par le fonds européen agricole pour le développement rural (FEADER) pour des engagements appartenant à un projet agroenvironnemental et climatique mis en œuvre dans un territoire à enjeu eau<sup>7</sup>.

En application des dispositions du code rural et de la pêche maritime, pour les GAEC, les montants maximum des aides annuelles définis ci-dessus sont multipliés par le nombre d'associés du groupement éligibles à l'aide.

Si besoin, d'autres plafonds d'aides pourront être définis pour les engagements dans des MAEC localisées en 2023 pour respecter l'enveloppe budgétaire attribuée à chaque projet agroenvironnemental et climatique.

---

1 Au sens de l'appendice D du plan stratégique relevant de la PAC 2023-2027 de la France (catalogue de MAEC 2023-2027 pour l'hexagone).

2 MAEC relevant de la section 3 bis du chapitre 1er du titre IV du livre III du code rural et de la pêche maritime.

3 Engagements dans des mesures liées à la surface et des mesures se rapportant à des mètres linéaires ou à des éléments ponctuels, relevant de la section 4 du chapitre 1er du titre IV du livre III du code rural et de la pêche maritime.

4 Code PAEC se terminant par N ou 1.

5 La surface engagée dans cette mesure sera limitée à 5 ha par demandeur pour la durée de la programmation de la politique agricole commune débutant en 2023.

6 La surface engagée dans cette mesure sera limitée à 15 ha par demandeur pour la durée de la programmation de la politique agricole commune débutant en 2023.

7 Code PAEC se terminant par E.

2° Les montants définitifs des plafonds d'aides annuelles de base et supplémentaire seront définis compte tenu de l'état des besoins au regard de l'enveloppe budgétaire régionale affectée au financement, d'une part, des MAEC de type système et, d'autre part, des projets agroenvironnementaux et climatiques s'agissant des MAEC de type localisée.

### 3 CRITÈRES D'ÉLIGIBILITÉ

---

Les critères d'éligibilité doivent être respectés tout au long du contrat. En cas de non-respect en première année, la mesure ne peut pas être souscrite. En cas de non-respect les années suivantes, le contrat est automatiquement rompu sur la totalité des éléments engagés s'il s'agit du non-respect d'un critère d'éligibilité relatif au demandeur, ou uniquement sur la surface en anomalie s'il s'agit d'un critère d'éligibilité relatif à la surface. Le cas échéant, des sanctions peuvent être appliquées.

#### 3.1 Critères d'éligibilité relatifs au demandeur

Les bénéficiaires suivants sont éligibles à la mesure :

- Les agriculteurs actifs tels que définis conformément à l'article 4 du règlement UE n°2021/2115 du 2 décembre 2021.  
Les fondations, associations sans but lucratif et les établissements d'enseignement et de recherche agricoles lorsqu'ils exercent directement des activités réputées agricoles sont considérés comme des agriculteurs actifs ;
- Les personnes morales mettant à disposition d'exploitants des terres de manière indivise ;
- Les entités collectives.

Est qualifiée de « collective » toute utilisation de surface à plusieurs éleveurs, que les animaux soient ou non regroupés en un troupeau commun. Dans ces conditions, les groupements pastoraux sont éligibles ainsi que toutes les formes d'entités collectives juridiquement constituées et dotées de la personnalité morale dès lors qu'elles gèrent en responsabilité directe des surfaces dont elles sont propriétaires et/ou locataires et qu'elles en organisent l'utilisation collective notamment par les troupeaux de leurs membres et/ou ayants droit.

Les GAEC sont éligibles avec application du principe de transparence.

#### 3.2 Critères d'éligibilité relatifs aux surfaces engagées

Les surfaces éligibles à cette mesure sont **les surfaces herbacées temporaires et les prairies et pâturages permanents**.

Se référer au point 7.2.

### 4 CRITÈRES D'ENTRÉE

---

Les critères suivants conditionnent l'accès à la mesure en première année d'engagement uniquement et ne sont plus vérifiés par la suite. En cas de non-respect, l'exploitation n'est pas engagée dans la mesure.

Les critères d'entrée pour cette mesure sont les suivants :

- Pour chaque parcelle, avoir au moins une partie de la surface présente dans le PAEC ;
- Réaliser un diagnostic agro-écologique de l'exploitation. Le diagnostic de l'exploitation doit être transmis à la DDT(M) au plus tard au 15 septembre de la première année d'engagement. En cas de non-transmission, le dossier ne pourra pas être engagé cette année-là ;
- Faire établir un plan de gestion sur la base du diagnostic d'exploitation. Le plan de gestion doit être transmis à la DDT(M) au plus tard au 15 septembre de la première année d'engagement. En cas de non-transmission, le dossier ne pourra pas être engagé cette année-là.

## 5 CRITÈRES DE PRIORISATION DES DOSSIERS

---

En première année d'engagement, ces critères permettent de classer les demandes éligibles (c'est-à-dire respectant l'ensemble des critères d'entrée et d'éligibilité) par ordre de priorité, afin de tenir compte des enveloppes budgétaires disponibles et des orientations définies par la commission régionale agro-environnementale et climatique (CRAEC).

Si besoin, des critères de priorisation des demandes d'engagement dans des MAEC localisées pourront être définis afin de respecter l'enveloppe budgétaire attribuée à chaque projet agroenvironnemental et climatique.

## 6 CAHIER DES CHARGES DE LA MESURE

---

Sauf mention contraire, l'ensemble des obligations du cahier des charges doit être respecté sur toute la durée du contrat, c'est-à-dire à partir de la date limite de dépôt des dossiers PAC de l'année d'engagement et durant les 5 années suivantes. En cas de non-respect d'une obligation, des sanctions peuvent s'appliquer en fonction de la nature et de la gravité de l'anomalie.

Les documents relatifs à la demande d'engagement et au respect des obligations doivent être conservés pendant toute la durée de l'engagement et pendant les quatre années suivantes. Ils pourront notamment être demandés en cas de contrôle de l'exploitation.

**Les obligations du cahier des charges figurent ci-après.**



| Obligations du cahier des charges  | Période d'application         | Contrôles  | Caractérisation de l'anomalie et calcul de la sanction <sup>8</sup>                              |
|--|-------------------------------|--|--|
| Formation à réaliser au cours des deux premières années de l'engagement.<br>Se référer au point 7.1.   | Avant le 15 mai 2025          | Contrôle sur place<br>Vérification de l'attestation de formation                                 | Anomalie réversible, dossier, totale, d'importance égale à 0,06.                                 |
| Mettre en œuvre le plan de gestion.<br><u>Se référer aux précisions du point 7.6 : obligations du plan de gestion ne figurant pas dans le présent tableau ou obligations renforcées.</u> | Sur toute la durée du contrat | Contrôle sur place<br>Vérification du cahier d'enregistrement des pratiques et contrôle visuel   | Anomalie réversible, localisée, totale, d'importance égale à 1.                                  |
| Respecter le retard d'utilisation (fauche et pâturage) minimal de 25 jours en moyenne sur l'ensemble des surfaces engagées dans cette mesure.<br>Se référer au point 7.3.                | Sur toute la durée du contrat | Contrôle sur place<br>Vérification du cahier d'enregistrement des pratiques et contrôle visuel   | Anomalie réversible, dossier, à seuils (par tranche de 15 %), d'importance égale à 0,6.          |
| Sans objet   | Sans objet                    | Sans objet   | Sans objet   |
| Sans objet <sup>9</sup>  | Sans objet                    | Sans objet   | Sans objet   |
| Sans objet   | Sans objet                    | Sans objet   | Sans objet   |
| Sans objet   | Sans objet                    | Sans objet   | Sans objet   |
| Ne pas détruire le couvert sur les surfaces engagées.<br>Le renouvellement du couvert n'est pas autorisé.  | Sur toute la durée du contrat | Contrôle sur place<br>Vérification du cahier d'enregistrement des pratiques et contrôle visuel   | Anomalie définitive, localisée, totale, d'importance égale à 1.                                  |
| Hors surface mises en défens :<br>Respecter l'absence totale d'apport de fertilisants azotés minéraux et organiques (hors apports par pâturage).   | Sur toute la durée du contrat | Contrôle sur place -<br>Vérification du cahier d'enregistrement des pratiques et contrôle visuel | Anomalie réversible, localisée, à seuils (par tranche de 5 kg N par ha), d'importance égale à 1. |

<sup>8</sup> Se référer à la notice telepac « Les aides en faveur de l'agriculture biologique, les mesures agroenvironnementales et climatiques (MAEC) 2023-2027 » pour plus d'information sur le fonctionnement du régime de sanction.

<sup>9</sup> En cas de mise en défens : Afin de rester admissibles aux aides de la PAC, les surfaces mises en défens doivent respecter une absence d'enfrichement.

| Obligations du cahier des charges  | Période d'application         | Contrôles  | Caractérisation de l'anomalie et calcul de la sanction             |
|--|-------------------------------|--|--|
| <p>Hors surfaces mises en défens :</p> <p>Respecter la limitation de la fertilisation P à 0 kg P par ha et par an et de la fertilisation K à 0 kg K par ha et par an, chaque année au cours des 5 ans. Se référer au point 7.5.</p> <p>Respecter l'absence d'apports magnésiens et de chaux.</p>   | Sur toute la durée du contrat | Contrôle sur place - Vérification du cahier d'enregistrement des pratiques et contrôle visuel  | Anomalie réversible, localisée, totale, d'importance égale à 0,2.  |
| Ne pas utiliser de produits phytosanitaires sur les surfaces engagées.   | Sur toute la durée du contrat | Contrôle sur place<br>Vérification du cahier d'enregistrement des pratiques et contrôle visuel | Anomalie réversible, localisée, totale, d'importance égale à 1.    |
| <p>Enregistrer les interventions sur toutes les parcelles engagées :</p> <ul style="list-style-type: none"> <li>• Identification des surfaces, conformément aux informations du registre parcellaire graphique (RPG) et du descriptif des parcelles ;</li> <li>• Fauche ou broyage (date(s), matériel utilisé, modalités) ;</li> <li>• Pâturage (dates d'entrées et de sorties des animaux par parcelle) ;</li> <li>• Pose de clôtures (dates, localisation, matériel) ;</li> <li>• Fertilisation des surfaces (dates, produits, quantités) ;</li> <li>• Traitements phytosanitaires (dates, produits, quantités).</li> </ul> <p><b>Se référer à l'annexe 1 (contenu minimal du cahier d'enregistrement obligatoire).</b></p> <p><b>ATTENTION</b> : Le cahier d'enregistrement constitue une pièce indispensable au contrôle de plusieurs obligations. Aussi, l'absence ou la non-teneur de ce cahier constatée le jour du contrôle se traduira par le constat d'anomalies et le cas échéant par l'application du régime de sanction pour toutes les obligations ne pouvant être contrôlées.</p> | Sur toute la durée du contrat | Contrôle sur place<br>Vérification du cahier d'enregistrement des pratiques                    | Anomalie réversible, localisée, totale, d'importance égale à 0,05. |

### 7.1 Formation

Les formations suivantes permettent de respecter l'obligation pour cette MAEC :

Le contenu de la formation sera défini ultérieurement, après validation par la DRAAF

### 7.2 Précisions concernant les surfaces éligibles

**Les surfaces herbacées temporaires** correspondent aux surfaces suivantes de la catégorie 1.5 de la notice telepac « Liste des cultures et précisions » :

- Mélange de légumineuses prépondérantes et de graminées fourragères de 5 ans ou moins (MLG) ;
- Prairie temporaire de moins de 5 ans et autre mélange avec graminées (PTR) ;
- Jachères (JAC), seulement s'il est précisé que la surface est un « couvert herbacé » ou des « repousses de cultures couvrantes ».

**Les surfaces en prairies et pâturages permanents** correspondent aux surfaces de la catégorie 1.6 de la notice telepac « Liste des cultures et précisions », rendues admissibles par l'application d'un prorata fonction de la densité en éléments naturels non admissibles de moins de 10 ares, conformément aux règles du 1<sup>er</sup> pilier de la PAC.

### 7.3 Retard d'utilisation en fauche et/ou en pâturage – Date(s) d'utilisation tardive

Le nombre de jours de retard d'utilisation d'une surface éligible, qu'elle soit utilisée en fauche et/ou en pâturage, est calculé par rapport à la date de fauche habituelle du territoire. Cette date, qui est précisée dans le diagnostic agroenvironnemental du territoire, est définie en fonction de la pratique de référence du territoire qui consiste en une fauche complète dès maturité des foin, sans prise en compte des cycles de reproduction de la faune et de la flore.

Le retard d'utilisation moyen sur l'ensemble des surfaces engagées dans cette mesure est ainsi calculé selon les dates d'utilisation en fauche et/ou en pâturage de ces différentes parcelles, par rapport à la date de fauche habituelle du territoire. Jusqu'à la date de fauche habituelle du territoire, le retard d'utilisation est considéré comme nul. Le décompte du nombre de jours de retard d'utilisation commence le lendemain de la date de fauche habituelle (si la date de fauche habituelle du territoire est le 31 mai, une fauche au 1<sup>er</sup> juin correspond à 1 jour de retard d'utilisation).

*Exemple de calcul : sur une surface totale engagée dans cette mesure de 5 ha, si le retard d'utilisation est de 23 jours sur une parcelle de 2 ha, de 40 jours sur une parcelle de 2 ha et nul sur une parcelle de 1 ha, le retard moyen est de  $(23 \times 2 + 40 \times 2 + 1 \times 0) / 5 = 25$  jours.*

Les dates d'utilisation tardive en fauche et/ou en pâturage des différentes parcelles engagées dans cette mesure sont précisées dans le plan de gestion. Ces dates d'utilisation tardive peuvent éventuellement être différentes selon les parcelles<sup>10</sup>, sous réserve de respecter le retard d'utilisation moyen minimal requis sur l'ensemble des surfaces engagées dans la mesure.

Dans tous les cas, l'utilisation de la parcelle en fauche et/ou en pâturage est interdite avant la date d'utilisation tardive indiquée dans le plan de gestion. En particulier, le pâturage n'est pas autorisé en début d'année, notamment dans le cadre d'un déprimage.

Le cas échéant, une période complémentaire d'interdiction de pâturage peut être définie dans le cahier des charges (cf. point 6).

Le plan de gestion pourra être pluriannuel et pourra être modifié chaque année par l'opérateur pour s'adapter, le cas échéant, à la localisation changeante des espèces à protéger.

<sup>10</sup> en fonction des enjeux de protection des espèces ou en vue d'étaler l'utilisation des différentes parcelles dans le temps

#### 7.4 Calcul des apports azotés (N)

Le calcul de la fertilisation azotée se fait sur chaque parcelle engagée et ne prend pas en compte les restitutions au pâturage.

Pour un dossier engagé en 2023, la première vérification concernera la campagne culturale 2023-2024, sur la base de l'enregistrement des apports azotés réalisés sur les surfaces à compter du 1<sup>er</sup> septembre 2023.

##### a) Apports azotés minéraux

Apports azotés minéraux (kg N / ha)

$$= [\text{Quantité de fertilisant minéral apportée}^{11} \times \text{Teneur en azote}^{12}] / \text{surface (en ha)}$$

La teneur en azote de l'engrais est en général précisée dans son intitulé. Quand ce n'est pas le cas (si l'engrais est mentionné sous un nom commercial par exemple), la facture ou l'étiquette du produit doivent être utilisées pour déterminer la teneur en azote.

##### b) Apports azotés organiques

Apports azotés organiques (kg N efficace / ha)

$$= [\text{Quantité de fertilisant organique apportée}^{13} \times \text{Valeur fertilisante azotée}] / \text{surface (en ha)}$$

Avec « Valeur fertilisante azotée » du fertilisant organique

$$= \text{Teneur en azote total}^{14} \times \text{Coefficient d'équivalence engrais minéral azoté efficace (K<sub>eq</sub>N)}$$

#### Dispositions applicables pour le calcul des apports azotés organiques :

- la teneur en azote total peut être déterminée à partir de la facture ou d'une analyse du produit utilisé ;
- la teneur en azote total, à défaut de facture ou d'analyse, et le coefficient d'équivalence engrais minéral (K<sub>eq</sub>N) du fertilisant organique utilisé sont ceux correspondant au type de produit auquel ce fertilisant appartient, tels qu'indiqués dans l'arrêté préfectoral de mise en œuvre de l'équilibre de la fertilisation azotée à l'échelle de la région Grand Est<sup>15</sup>, dit « référentiel GREN », dans les conditions précisées dans le tableau ci-dessous.

---

11 En kilogrammes ou en litres

12 La teneur en N des engrais est le plus souvent exprimée en pourcentage, ce qui signifie qu'un engrais dosé à 60 % de N apporte 60 kg de N pour 100 kg d'engrais.

13 En tonnes ou mètres cubes de produit brut, selon le type de fertilisant organique

14 En kg N par tonne ou par mètre cube de produit brut

15 Arrêté préfectoral du 22 août 2019 établissant le référentiel régional de mise en œuvre de l'équilibre de fertilisation azotée à l'échelle de la région Grand Est (annexe 6, pages 45 à 50)

**Calcul des apports azotés organiques – Valeurs de référence à retenir selon le projet agroenvironnemental et climatique (PAEC) auquel la MAEC appartient pour :**

- la teneur en azote total du fertilisant organique utilisé, à défaut de facture ou d'analyse ;
- le coefficient d'équivalence engrais minéral (KeqN) du fertilisant organique utilisé.

|   |   |
|---|---|
| <b>1° PAEC couvrant majoritairement les départements du Bas-Rhin et du Haut-Rhin – Type de produit :</b>  | <b>Valeurs à retenir = valeurs du référentiel GREN applicable dans les départements :</b> |
| Tout fertilisant organique référencé *  | Meurthe-et-Moselle, Meuse, Moselle, Vosges *  |
| Autres fertilisants organiques  | Ardennes, Aube, Marne, Haute-Marne  |
| <b>2° PAEC couvrant majoritairement les départements des Ardennes, de l'Aube, de la Marne et de la Haute-Marne – Type de produit :</b>  | <b>Valeurs à retenir = valeurs du référentiel GREN applicable dans les départements :</b> |
| Tout fertilisant organique  | Ardennes, Aube, Marne, Haute-Marne  |
| <b>3° PAEC couvrant majoritairement les départements de Meurthe-et-Moselle, de la Meuse, de la Moselle et des Vosges – Type de produit :</b>  | <b>Valeurs à retenir = valeurs du référentiel GREN applicable dans les départements :</b> |
| Tout fertilisant organique référencé *  | Meurthe-et-Moselle, Meuse, Moselle, Vosges *  |
| Autres fertilisants organiques  | Ardennes, Aube, Marne, Haute-Marne  |
| * En cas de valeur manquante (teneur en azote total ou KeqN) dans le référentiel considéré, la valeur à retenir est celle figurant dans le référentiel GREN applicable aux départements des Ardennes, de l'Aube, de la Marne et de la Haute-Marne pour le type de produit auquel le fertilisant organique appartient. |   |

**Fertilisation azotée totale (kg N /ha) = apports azotés minéraux + apports azotés organiques**

## 7.5 **Calcul des apports P et K**

Le calcul de la fertilisation se fait sur chaque parcelle engagée et par campagne culturale.

### a) **Apports P et K minéraux**

Apports minéraux P ou K (kg P /ha ou kg K /ha)

$$= [\text{Quantité de fertilisant minéral apportée}^{16} \times \text{Teneur P ou K}^{17}] / \text{surface (en ha)}$$

Les teneurs en P et K des apports minéraux sont en général précisées dans leurs intitulés. Quand ce n'est pas le cas (si l'engrais est mentionné sous un nom commercial par exemple), la facture ou l'étiquette du produit doivent être utilisées pour déterminer la composition de l'engrais en P et K.

<sup>16</sup> En kilogrammes le plus souvent

<sup>17</sup> La teneur en P ou K des engrais est le plus souvent exprimée en pourcentage, ce qui signifie qu'un engrais dosé à 60 % de P apporte 60 kg de P pour 100 kg d'engrais.

## b) Apports P et K organiques

### 1° Apports P organiques (kg P efficace /ha)

$$= [\text{Quantité de fertilisant organique apportée}^{18} \times \text{Valeur fertilisante P}] / \text{surface (en ha)}$$

Avec « Valeur fertilisante P » du fertilisant organique

$$= \text{Teneur en P total}^{19} \times \text{Coefficient d'équivalence engrais minéral P efficace (KeqP)}$$

### 2° Apports K organiques (kg K efficace /ha)

$$= [\text{Quantité de fertilisant organique apportée}^{18} \times \text{Valeur fertilisante K}] / \text{surface (en ha)}$$

Avec « valeur fertilisante K » du fertilisant organique

$$= \text{Teneur en K total}^{19} \times \text{Coefficient d'équivalence engrais minéral K efficace (KeqK)}$$

### Dispositions applicables pour le calcul des apports P et K organiques :

- les teneurs en P total et K total peuvent être déterminées à partir des factures ou des analyses des produits utilisés ;
- les teneurs en P total et K total, à défaut de facture ou d'analyse, et les coefficients d'équivalence engrais minéral (KeqP, KeqK) du fertilisant organique utilisé sont ceux correspondant au type de produit auquel ce fertilisant appartient, tels qu'indiqués dans le tableau ci-dessous ;
- pour tout type de produit utilisé :
  - KeqK = 1 ;
  - à défaut de valeur autre de référence<sup>20</sup> : KeqP = 1.

| <b>Calcul des apports P et K organiques par les effluents d'élevage– Valeurs de référence à retenir<sup>21</sup> pour :</b>  |  |
|--|--|
| <ul style="list-style-type: none"><li>• les teneurs en P total et K total de l'effluent utilisé, à défaut de facture ou d'analyse ;</li><li>• les coefficients d'équivalence engrais minéral KeqP et KeqK.</li></ul> |  |
| Teneur en P total  | Valeurs moyennes des produits figurant dans la publication « Valorisation agronomique des effluents d'élevages de porcs, bovins, ovins, caprins, volailles et lapins. RMT Elevage et Environnement, Paris, 83 pages. » <sup>22</sup> |
| Coefficient d'équivalence engrais minéral P efficace (KeqP) <sup>23</sup>  |  |
| Teneur en K total  |  |
| Coefficient d'équivalence engrais minéral K efficace (KeqK)  | Pour tout type d'effluent d'élevage : KeqK = 1   |

**Fertilisation P totale (kg P /ha) = apports P minéraux + apports P organiques**

**Fertilisation K totale (kg K /ha) = apports K minéraux + apports K organiques**

<sup>18</sup> En tonnes ou mètres cubes de produit brut, selon le type de fertilisant organique

<sup>19</sup> En kg P ou K par tonne ou par mètre cube de produit brut

<sup>20</sup> En particulier pour les produits autres que les effluents d'élevage.

<sup>21</sup> Dispositions applicables à l'ensemble des projets agroenvironnementaux et climatiques (PAEC) du Grand Est.

<sup>22</sup> Levasseur P., Soulier A., Lagrange H., Trochard R., Foray S., Charpiot A., Ponchant P. et Blazy V. Références établies par les instituts techniques agricoles, dans les fiches effluents d'élevages (pages 23 à 82). Publication disponible à l'adresse suivante : [https://www.rmtelevagesenvironnement.org/les\\_outils\\_du\\_RMT](https://www.rmtelevagesenvironnement.org/les_outils_du_RMT)

<sup>23</sup> Les valeurs de KeqP (ou Keq P<sub>2</sub>O<sub>5</sub>) sont indiquées sous le tableau « Equivalence engrais minéral de l'azote » dans les fiches effluents d'élevages.

## **7.6 Mise en œuvre du plan de gestion**

**1° Certaines obligations du cahier des charges peuvent figurer uniquement dans le plan de gestion**, sans être détaillées dans le tableau du point « 6. Cahier des charges de la mesure ». Ces obligations relèvent de la mise en œuvre du plan de gestion et doivent être respectées au même titre que celles indiquées dans ce tableau.

*Exemples : respect du chargement maximum défini par l'animateur MAEC en cas de pâturage ; respect de certaines pratiques de fauche...*

**2° De même, des obligations « renforcées », – selon le cas, plus exigeantes, plus limitatives ou plus restrictives que celles figurant dans le tableau susmentionné –, peuvent être imposées dans le plan de gestion** pour répondre aux enjeux agroenvironnementaux et ce, pour tout ou partie des surfaces engagées dans la mesure.

Le cas échéant, ces obligations renforcées :

- priment sur celles indiquées dans le tableau du point « 6. Cahier des charges de la mesure » ;
- sont celles prises en compte lors de la vérification du respect des obligations requises au titre de la mesure.

Les obligations « renforcées » relèvent de la mise en œuvre du plan de gestion et doivent être respectées.

Les obligations susceptibles d'être renforcées portent notamment sur la limitation et les modalités de la fertilisation (N, P, K) : abaissement de la limitation indiquée dans le tableau sur tout ou partie de la surface engagée dans la mesure, réduction du nombre de campagnes au cours desquelles la fertilisation est autorisée, interdiction de certains types d'engrais...

## **7.7 Lien avec la conditionnalité et l'écorégime**

En cas de non-respect de la conditionnalité, l'ensemble des aides PAC sont sanctionnées, y compris les aides MAEC.

Les obligations du cahier des charges de la MAEC sont distinctes des exigences de l'écorégime. Un agriculteur peut à la fois souscrire cette MAEC et bénéficier de l'écorégime.

# **8 LISTE DES ANNEXES**

---

**Annexe 1 : Contenu minimal du cahier d'enregistrement des pratiques**

# Annexe 1 : Contenu minimal du cahier d'enregistrement obligatoire

## **MAEC Protection des espèces – Niveau 2**

### **1° Règles générales d'enregistrement des pratiques**

- Il s'agit d'enregistrer les pratiques (fauche, broyage et entretien du couvert, pâturage, pose et dépose de clôtures, fertilisation organique et minérale, traitements phytosanitaires) sur toutes les parcelles éligibles<sup>24</sup> et engagées de l'exploitation ;
- Selon le cas, une pratique désigne une intervention ou une absence d'intervention sur tout ou partie de la parcelle ;
- De façon générale, chaque parcelle doit être identifiée conformément aux informations du registre parcellaire graphique (RPG) et du descriptif des parcelles figurant dans le dossier PAC ;
- L'enregistrement des pratiques doit :
  - comporter au minimum les éléments suivants pour chaque parcelle ;
  - et s'il y a lieu, en cas d'obligation de mise en défens :
    - distinguer d'une part, la superficie mise en défens et, d'autre part, la superficie non mise en défens (sauf mention contraire) ;
    - permettre d'établir précisément les modalités d'utilisation (fauche, pâturage) et d'entretien du couvert herbacé des zones mises en défens.

### **2° Pratiques de fauche, de broyage et autres interventions d'entretien du couvert herbacé**

Pour chaque intervention de fauche, de broyage et d'entretien du couvert herbacé ou en cas d'absence d'intervention sur tout ou partie de la parcelle :

- identification de la parcelle ;
- type de surface herbacée temporaire ou de prairie et pâturage permanent, code de la culture et précision<sup>25</sup> ;
- superficie concernée, s'il y a lieu en distinguant, en cas d'obligation de mise en défens, d'une part, la superficie mise en défens et, d'autre part, la superficie non mise en défens ;
- date de l'intervention \* ;
- type d'intervention : fauche, broyage, entretien du couvert herbacé (nature de l'intervention à préciser) \* ;
- uniquement si elle est autorisée sous condition dans le cahier des charges : intervention de renouvellement du couvert herbacé par travail superficiel du sol, après avoir obtenu au préalable l'accord écrit de la structure animatrice de la MAEC<sup>26</sup> ;
- matériels utilisés : types de matériels (désignation précise), nombre de matériels de chaque type \* ;
- s'il y a lieu, pratiques spécifiques de fauche, de broyage, d'entretien du couvert herbacé en cas de présence d'espèces et/ou de milieux particuliers sur la parcelle, notamment sur la zone mise en défens, au regard des obligations<sup>27</sup> du plan de gestion \*.

En cas d'absence de fauche et/ou de broyage et/ou d'entretien du couvert herbacé sur tout ou partie de la parcelle, mentionner obligatoirement « absence de fauche » et/ou « absence de broyage » et/ou « absence d'entretien du couvert herbacé » pour la superficie concernée.

\* s'il y a lieu

24 Certaines surfaces herbacées temporaires, prairies et pâturages permanents (cf. point 7.2 de cette notice)

25 Se référer à la notice telepac « Cultures et précisions à utiliser pour renseigner le descriptif des parcelles »

26 Selon le PAEC, un renouvellement par travail superficiel du sol peut ou non être autorisé au cours de l'engagement pour des motifs justifiés, après avoir obtenu au préalable l'accord écrit de la structure animatrice de la MAEC pour la surface engagée. Cet accord écrit doit être conservé sur l'exploitation.

27 Exemples : mise en défens, circulation centrifuge, vitesse maximale de fauche, interdiction d'utilisation d'un groupe de fauche – un seul tracteur avec une seule faucheuse –, utilisation d'une barre d'effarouchement...



### 3° Pratiques de pâturage

*En cas de pâturage de la parcelle<sup>28</sup>, un taux de chargement maximal à la parcelle<sup>29</sup> est obligatoirement défini dans le plan de gestion. Les parcelles soumises à une obligation en matière de chargement maximal en vertu du plan de gestion sont présumées être pâturées ; elles doivent obligatoirement à ce titre faire l'objet d'un enregistrement des pratiques de pâturage, y compris en l'absence de pâturage.*

Pour chaque période de pâturage ou en cas d'absence de pâturage sur tout ou partie de la parcelle :

- identification de la parcelle ;
- type de surface herbacée temporaire ou de prairie et pâturage permanent, code de la culture et précision ;
- superficie concernée, s'il y a lieu en distinguant, en cas d'obligation de mise en défens, d'une part, la superficie mise en défens et, d'autre part, la superficie non mise en défens ;
- dates d'entrée et de sortie des animaux \*\* ;
- type et nombre d'animaux, nombre d'UGB correspondantes \*\* ;
- s'il y a lieu, pratiques spécifiques de pâturage en cas de présence d'espèces et/ou de milieux particuliers sur la parcelle, notamment sur la zone mise en défens, au regard des obligations<sup>30</sup> du plan de gestion \*\*.

En cas d'absence de pâturage sur tout ou partie de la parcelle soumise à une obligation en matière de chargement maximal, mentionner obligatoirement « absence de pâturage » pour la superficie concernée.

\* s'il y a lieu, en cas de pâturage

### 4° Pratiques de pose et dépose de clôtures

Pour chaque intervention de pose et dépose de clôtures ou en cas d'absence d'intervention sur tout ou partie de la parcelle :

- identification de la parcelle et localisation précise de l'intervention, en particulier par rapport à la zone mise en défens ;
- type de surface herbacée temporaire ou de prairie et pâturage permanent, code de la culture et précision
- date de la pose et de la dépose de clôtures \*\*\* ;
- matériels utilisés pour la pose et la dépose, type de clôture \*\*\*.

En cas d'absence d'intervention de pose et dépose de clôtures, mentionner obligatoirement « absence de pose et dépose de clôtures » pour la parcelle concernée.

\*\*\* s'il y a lieu, en cas de pose et dépose de clôture

---

28 Aucun enregistrement des pratiques de pâturage n'est requis pour les parcelles uniquement fauchées.

29 Se référer aux précisions (modalités de calcul du taux de chargement) figurant à la fin de la présente annexe.

30 Exemples : mise en défens, report de pâturage...

## 5° Pratiques de fertilisation

De manière générale, l'enregistrement des pratiques de fertilisation doit :

- porter sur la fertilisation organique et minérale des surfaces faisant l'objet d'une obligation au titre de N et/ou de P et/ou de K et/ou des apports magnésiens et de chaux, au regard des exigences figurant dans cette notice et dans le plan de gestion correspondant, que les surfaces concernées fassent ou non l'objet d'un apport de fertilisant ;
- distinguer, d'une part, les surfaces mises en défens et, d'autre part, les surfaces non mises en défens.

Pour chaque apport de fertilisant organique et minéral soumis à obligation [selon le cas, fertilisant(s) N et/ou P et/ou K et/ou apports magnésiens et de chaux] sur tout ou partie de la parcelle ou en cas d'absence d'apport du fertilisant en question<sup>31</sup> :

- identification de la parcelle ;
- type de surface herbacée temporaire ou de prairie et pâturage permanent, code de la culture et précision ;
- superficie concernée, s'il y a lieu en distinguant, en cas d'obligation de mise en défens, d'une part, la superficie mise en défens et, d'autre part, la superficie non mise en défens ;
- date de l'apport de fertilisant \*\*\*\* ;
- fertilisant utilisé \*\*\*\* :
  - nature du fertilisant : désignation précise, type de fertilisant organique ou minéral ;
  - quantité de fertilisant (N et/ou P et/ou K et/ou apport magnésien et de chaux) épandue sur la superficie concernée (en unités de masse ou de volume de produit brut par hectare) ;
  - valeur fertilisante du produit brut pour l'élément considéré (N, P, K) (en kg d'élément efficace par unité de masse ou de volume de produit brut) :
    - pour un fertilisant minéral : teneur en élément ;
    - pour un fertilisant organique :
      - teneur en élément total ;
      - coefficient d'équivalence engrais minéral efficace de l'élément considéré (selon le cas : KeqN, KeqP ; KeqK).

En cas d'absence d'apport de fertilisant soumis à obligation sur tout ou partie de la parcelle, mentionner obligatoirement « absence de fertilisation pour N et/ou P et/ou K et/ou absence d'apports magnésiens et de chaux » pour la superficie concernée.

\*\*\*\* s'il y a lieu, en cas d'apport de fertilisant

## 6° Pratiques de traitements phytosanitaires

Pour chaque traitement phytosanitaire<sup>32</sup> ou en cas d'absence de traitement phytosanitaire sur tout ou partie de la parcelle :

- identification de la parcelle ;
- type de surface herbacée temporaire ou de prairie et pâturage permanent, code de la culture et précision ;
- superficie concernée (sans distinguer la zone mise en défens du reste de la parcelle) ;
- date du traitement phytosanitaire \*\*\*\*\* ;
- produit phytosanitaire utilisé : nom commercial complet \*\*\*\*\* ;
- quantité épandue (en grammes, kilogrammes ou litres par hectare) \*\*\*\*\*.

En cas d'absence de traitement phytosanitaire sur tout ou partie d'une parcelle, mentionner obligatoirement « absence de traitement phytosanitaire » pour la superficie concernée.

\*\*\*\*\* s'il y a lieu, en cas de traitement phytosanitaire

---

31 Hors apports par les déjections des herbivores au pâturage

32 Les traitements phytosanitaires sont interdits sur les surfaces engagées dans la mesure.

**MODALITÉS DE CALCUL DU TAUX DE CHARGEMENT MAXIMAL DÉFINI DANS LE PLAN DE GESTION**  
**EN CAS DE PÂTURAGE**

En cas de pâturage de la parcelle engagée, un taux de chargement maximal est défini dans le plan de gestion, selon l'une ou l'autre des deux modalités suivantes :

- le taux de chargement moyen annuel à la parcelle qui est le rapport entre (i) le nombre d'UGB d'animaux herbivores pâturant sur la parcelle, multiplié par le nombre de jours de pâturage et (ii) la surface de la parcelle engagée multipliée par 365 jours ;
- le taux de chargement instantané à la parcelle qui est le rapport entre (i) le nombre d'UGB d'animaux herbivores pâturant sur la parcelle et (ii) la surface de la parcelle engagée.

Les taux de conversion des différentes catégories d'animaux en UGB pour le calcul du nombre d'animaux sont définis dans le tableau ci-après :

| Catégorie   | Taux de conversion en UGB |
|---|---------------------------|
| Bovins de plus de 2 ans   | 1                         |
| Bovins entre 6 mois et 2 ans  | 0,6                       |
| Bovins de moins de 6 mois   | 0,4                       |
| Équidés de plus de 6 mois   | 1                         |
| Ovins et caprins de plus de 1 an et femelles de moins de 1 an ayant mis bas | 0,15                      |
| Ovins et caprins de moins de 1 an   | 0                         |
| Lamas de plus de 2 ans  | 0,45                      |
| Alpagas de plus de 2 ans  | 0,3                       |
| Cerfs et biches de plus de 2 ans  | 0,33                      |
| Daims et daines de plus de 2 ans  | 0,17                      |



Direction régionale de  
l'alimentation, de  
l'agriculture et de la forêt

avec le concours financier du ministère de l'Agriculture et de la Souveraineté alimentaire

Intervention 70.12 : Mesure agroenvironnementale et climatique (MAEC) pour la préservation des espèces en hexagone

## **Notice de la mesure « Protection des espèces » (niveau 3)**

**Code mesure : GE\_208N\_ESP3**

**Campagne 2023**

**Territoire du projet agroenvironnemental et climatique (PAEC) :**

**Vallée de l'Aisne en aval de Château-Porcien – Natura 2000 (site 208)**

**Code territoire PAEC : GE\_208N**

Aide annuelle : 200 € / ha

Pour toute information complémentaire, contacter la structure animatrice de la mesure :

Communauté de communes du Pays rethélois  
30 avenue de Bourgoin – 08300 SAULT-LES-RETHEL  
03 52 10 01 00  
accueil@cc-paysrethelois.fr

## 1 OBJECTIFS DE LA MESURE

---

L'objectif de cette mesure est de permettre aux espèces végétales et animales inféodées aux surfaces en herbe d'accomplir leurs cycles reproductifs (fructification des plantes, nidification pour les oiseaux) afin de préserver la biodiversité des terres agricoles. Elle incite pour cela les exploitants au retard d'utilisation et le cas échéant à la mise en défens des surfaces concernées.

## 2 MONTANT DE LA MESURE – PLAFONDS D'AIDES ANNUELLES MAEC

---

En contrepartie du respect de l'ensemble des exigences du cahier des charges de cette mesure, **une aide de 200 € par hectare et par an** sera versée pendant la durée de l'engagement.

### **Plafonnement des aides annuelles MAEC :**

1° Les aides annuelles versées à un demandeur autre qu'un groupement agricole d'exploitation en commun (GAEC) au titre des mesures agro-environnementales et climatiques (MAEC) sont plafonnées dans les conditions suivantes :

- le montant prévisionnel du plafond d'aides annuelles de base est fixé entre 10 000 et 12 000 euros par bénéficiaire, tous financeurs confondus, au titre des MAEC de types système et localisée<sup>1</sup> faisant l'objet d'une demande d'engagement en 2023<sup>2</sup> et des engagements financés par le ministère en charge de l'Agriculture pris les années antérieures<sup>3</sup> ;
- un plafond d'aides annuelles supplémentaire, dont le montant prévisionnel est fixé entre 2 000 et 3 000 euros par bénéficiaire, tous financeurs confondus, sera accordé pour l'engagement en 2023 de MAEC de type localisé appartenant à un projet agroenvironnemental et climatique mis en œuvre, soit dans un site Natura 2000, soit dans le Parc national de forêts<sup>4</sup> ;
- le montant du plafond d'aides annuelles au titre de la MAEC création de couverts d'intérêt faunistique et floristique est fixé à 3 260 euros (soit 5 hectares), tous financeurs confondus, par bénéficiaire<sup>5</sup> ;
- le montant du plafond d'aides annuelles au titre de la MAEC création de prairies est fixé à 5 340 euros (soit 15 hectares), tous financeurs confondus, par bénéficiaire<sup>6</sup>.

Au-delà du plafond prévisionnel d'aides de base et des plafonds définis pour les deux MAEC de création de couverts susmentionnés, les agences de l'eau Rhin-Meuse et Seine-Normandie peuvent attribuer des aides supplémentaires ne faisant pas l'objet d'un cofinancement par le fonds européen agricole pour le développement rural (FEADER) pour des engagements appartenant à un projet agroenvironnemental et climatique mis en œuvre dans un territoire à enjeu eau<sup>7</sup>.

En application des dispositions du code rural et de la pêche maritime, pour les GAEC, les montants maximum des aides annuelles définis ci-dessus sont multipliés par le nombre d'associés du groupement éligibles à l'aide.

Si besoin, d'autres plafonds d'aides pourront être définis pour les engagements dans des MAEC localisées en 2023 pour respecter l'enveloppe budgétaire attribuée à chaque projet agroenvironnemental et climatique.

---

1 Au sens de l'appendice D du plan stratégique relevant de la PAC 2023-2027 de la France (catalogue de MAEC 2023-2027 pour l'hexagone).

2 MAEC relevant de la section 3 bis du chapitre 1er du titre IV du livre III du code rural et de la pêche maritime.

3 Engagements dans des mesures liées à la surface et des mesures se rapportant à des mètres linéaires ou à des éléments ponctuels, relevant de la section 4 du chapitre 1er du titre IV du livre III du code rural et de la pêche maritime.

4 Code PAEC se terminant par N ou 1.

5 La surface engagée dans cette mesure sera limitée à 5 ha par demandeur pour la durée de la programmation de la politique agricole commune débutant en 2023.

6 La surface engagée dans cette mesure sera limitée à 15 ha par demandeur pour la durée de la programmation de la politique agricole commune débutant en 2023.

7 Code PAEC se terminant par E.

2° Les montants définitifs des plafonds d'aides annuelles de base et supplémentaire seront définis compte tenu de l'état des besoins au regard de l'enveloppe budgétaire régionale affectée au financement, d'une part, des MAEC de type système et, d'autre part, des projets agroenvironnementaux et climatiques s'agissant des MAEC de type localisée.

### 3 CRITÈRES D'ÉLIGIBILITÉ

---

Les critères d'éligibilité doivent être respectés tout au long du contrat. En cas de non-respect en première année, la mesure ne peut pas être souscrite. En cas de non-respect les années suivantes, le contrat est automatiquement rompu sur la totalité des éléments engagés s'il s'agit du non-respect d'un critère d'éligibilité relatif au demandeur, ou uniquement sur la surface en anomalie s'il s'agit d'un critère d'éligibilité relatif à la surface. Le cas échéant, des sanctions peuvent être appliquées.

#### 3.1 Critères d'éligibilité relatifs au demandeur

Les bénéficiaires suivants sont éligibles à la mesure :

- Les agriculteurs actifs tels que définis conformément à l'article 4 du règlement UE n°2021/2115 du 2 décembre 2021.

Les fondations, associations sans but lucratif et les établissements d'enseignement et de recherche agricoles lorsqu'ils exercent directement des activités réputées agricoles sont considérés comme des agriculteurs actifs ;

- Les personnes morales mettant à disposition d'exploitants des terres de manière indivise ;
- Les entités collectives.

Est qualifiée de « collective » toute utilisation de surface à plusieurs éleveurs, que les animaux soient ou non regroupés en un troupeau commun. Dans ces conditions, les groupements pastoraux sont éligibles ainsi que toutes les formes d'entités collectives juridiquement constituées et dotées de la personnalité morale dès lors qu'elles gèrent en responsabilité directe des surfaces dont elles sont propriétaires ou locataires et qu'elles en organisent l'utilisation collective notamment par les troupeaux de leurs membres ou ayants droit.

Les GAEC sont éligibles avec application du principe de transparence.

#### 3.2 Critères d'éligibilité relatifs aux surfaces engagées

Les surfaces éligibles à cette mesure sont **les surfaces herbacées temporaires et les prairies et pâturages permanents**.

Se référer au point 7.2.

### 4 CRITÈRES D'ENTRÉE

---

Les critères suivants conditionnent l'accès à la mesure en première année d'engagement uniquement et ne sont plus vérifiés par la suite. En cas de non-respect, l'exploitation n'est pas engagée dans la mesure.

Les critères d'entrée pour cette mesure sont les suivants :

- Pour chaque parcelle, avoir au moins une partie de la surface présente dans le PAEC ;
- Réaliser un diagnostic agro-écologique de l'exploitation. Le diagnostic de l'exploitation doit être transmis à la DDT(M) au plus tard au 15 septembre de la première année d'engagement. En cas de non-transmission, le dossier ne pourra pas être engagé cette année-là ;
- Faire établir un plan de gestion sur la base du diagnostic d'exploitation. Le plan de gestion doit être transmis à la DDT(M) au plus tard au 15 septembre de la première année d'engagement. En cas de non-transmission, le dossier ne pourra pas être engagé cette année-là.

## 5 CRITÈRES DE PRIORISATION DES DOSSIERS

---

En première année d'engagement, ces critères permettent de classer les demandes éligibles (c'est-à-dire respectant l'ensemble des critères d'entrée et d'éligibilité) par ordre de priorité, afin de tenir compte des enveloppes budgétaires disponibles et des orientations définies par la commission régionale agro-environnementale et climatique (CRAEC).

Si besoin, des critères de priorisation des demandes d'engagement dans des MAEC localisées pourront être définis afin de respecter l'enveloppe budgétaire attribuée à chaque projet agroenvironnemental et climatique.

## 6 CAHIER DES CHARGES DE LA MESURE

---

Sauf mention contraire, l'ensemble des obligations du cahier des charges doit être respecté sur toute la durée du contrat, c'est-à-dire à partir de la date limite de dépôt des dossiers PAC de l'année d'engagement et durant les 5 années suivantes. En cas de non-respect d'une obligation, des sanctions peuvent s'appliquer en fonction de la nature et de la gravité de l'anomalie.

Les documents relatifs à la demande d'engagement et au respect des obligations doivent être conservés pendant toute la durée de l'engagement et pendant les quatre années suivantes. Ils pourront notamment être demandés en cas de contrôle de l'exploitation.

**Les obligations du cahier des charges figurent ci-après.**

| Obligations du cahier des charges  | Période d'application         | Contrôles  | Caractérisation de l'anomalie et calcul de la sanction <sup>8</sup>                              |
|--|-------------------------------|--|--|
| Formation à réaliser au cours des deux premières années de l'engagement.<br>Se référer au point 7.1.   | Avant le 15 mai 2025          | Contrôle sur place<br>Vérification de l'attestation de formation                                 | Anomalie réversible, dossier, totale, d'importance égale à 0,06.                                 |
| Mettre en œuvre le plan de gestion.<br><u>Se référer aux précisions du point 7.6 (obligations du plan de gestion ne figurant pas dans le présent tableau ou obligations renforcées).</u> | Sur toute la durée du contrat | Contrôle sur place<br>Vérification du cahier d'enregistrement des pratiques et contrôle visuel   | Anomalie réversible, localisée, totale, d'importance égale à 1.                                  |
| Respecter le retard d'utilisation (fauche et pâturage) minimal de 35 jours en moyenne sur l'ensemble des surfaces engagées dans cette mesure. Se référer au point 7.3.                   | Sur toute la durée du contrat | Contrôle sur place<br>Vérification du cahier d'enregistrement des pratiques et contrôle visuel   | Anomalie réversible, dossier, à seuils (par tranche de 15 %), d'importance égale à 0,6.          |
| Sans objet   | Sans objet                    | Sans objet   | Sans objet   |
| Sans objet <sup>9</sup>  | Sans objet                    | Sans objet   | Sans objet   |
| Sans objet   | Sans objet                    | Sans objet   | Sans objet   |
| Sans objet   | Sans objet                    | Sans objet   | Sans objet   |
| Ne pas détruire le couvert sur les surfaces engagées.<br>Le renouvellement du couvert n'est pas autorisé.  | Sur toute la durée du contrat | Contrôle sur place<br>Vérification du cahier d'enregistrement des pratiques et contrôle visuel   | Anomalie définitive, localisée, totale, d'importance égale à 1.                                  |
| Hors surface mises en défens :<br>Respecter l'absence totale d'apport de fertilisants azotés minéraux et organiques (hors apports par pâturage).   | Sur toute la durée du contrat | Contrôle sur place -<br>Vérification du cahier d'enregistrement des pratiques et contrôle visuel | Anomalie réversible, localisée, à seuils (par tranche de 5 kg N par ha), d'importance égale à 1. |

<sup>8</sup> Se référer à la notice telepac « Les aides en faveur de l'agriculture biologique, les mesures agroenvironnementales et climatiques (MAEC) 2023-2027 » pour plus d'information sur le fonctionnement du régime de sanction.

<sup>9</sup> En cas de mise en défens : Afin de rester admissibles aux aides de la PAC, les surfaces mises en défens doivent respecter une absence d'enfrichement.



| Obligations du cahier des charges   | Période d'application         | Contrôles  | Caractérisation de l'anomalie et calcul de la sanction             |
|---|-------------------------------|--|--|
| <p>Hors surface mises en défens :</p> <p>Respecter la limitation de la fertilisation P à 0 kg P par ha et par an et de la fertilisation K à 0 kg K par ha et par an, chaque année au cours des 5 ans. Se référer au point 7.5.</p> <p>Respecter l'absence d'apports magnésiens et de chaux.</p>   | Sur toute la durée du contrat | Contrôle sur place -<br>Vérification du cahier d'enregistrement des pratiques et contrôle visuel | Anomalie réversible, localisée, totale, d'importance égale à 0,2.  |
| Ne pas utiliser de produits phytosanitaires sur les surfaces engagées.  | Sur toute la durée du contrat | Contrôle sur place<br>Vérification du cahier d'enregistrement des pratiques et contrôle visuel   | Anomalie réversible, localisée, totale, d'importance égale à 1.    |
| <p>Enregistrer les interventions sur toutes les parcelles engagées :</p> <ul style="list-style-type: none"> <li>• Identification des surfaces, conformément aux informations du registre parcellaire graphique (RPG) et du descriptif des parcelles ;</li> <li>• Fauche ou broyage (date(s), matériel utilisé, modalités) ;</li> <li>• Pâturage (dates d'entrées et de sorties des animaux par parcelle) ;</li> <li>• Pose des clôtures (dates, localisation, matériel) ;</li> <li>• Fertilisation des surfaces (dates, produits, quantités) ;</li> <li>• Traitements phytosanitaires (dates, produits, quantités).</li> </ul> <p><b>Se référer à l'annexe 1 (contenu minimal du cahier d'enregistrement obligatoire).</b></p> <p><b>ATTENTION :</b> Le cahier d'enregistrement constitue une pièce indispensable au contrôle de plusieurs obligations. Aussi, l'absence ou la non-teneur de ce cahier constatée le jour du contrôle se traduira par le constat d'anomalies et le cas échéant par l'application du régime de sanction pour toutes les obligations ne pouvant être contrôlées.</p> | Sur toute la durée du contrat | Contrôle sur place<br>Vérification du cahier d'enregistrement des pratiques                      | Anomalie réversible, localisée, totale, d'importance égale à 0,05. |

### 7.1 Formation

Les formations suivantes permettent de respecter l'obligation pour cette MAEC :

Le contenu de la formation sera défini ultérieurement, après validation par la DRAAF

### 7.2 Précisions concernant les surfaces éligibles

**Les surfaces herbacées temporaires** correspondent aux surfaces suivantes de la catégorie 1.5 de la notice télépac « Liste des cultures et précisions » :

- Mélange de légumineuses prépondérantes et de graminées fourragères de 5 ans ou moins (MLG) ;
- Prairie temporaire de moins de 5 ans et autre mélange avec graminées (PTR) ;
- Jachères (JAC), seulement s'il est précisé que la surface est un « couvert herbacé » ou des « repousses de cultures couvrantes ».

**Les surfaces en prairies et pâturages permanents** correspondent aux surfaces de la catégorie 1.6 de la notice télépac « Liste des cultures et précisions », rendues admissibles par l'application d'un prorata fonction de la densité en éléments naturels non admissibles de moins de 10 ares, conformément aux règles du 1<sup>er</sup> pilier.

### 7.3 Retard d'utilisation

Le nombre de jours de retard d'utilisation d'une surface éligible, qu'elle soit utilisée en fauche et/ou en pâturage, est calculé par rapport à la date de fauche habituelle du territoire. Cette date, qui est précisée dans le diagnostic agroenvironnemental du territoire, est définie en fonction de la pratique de référence du territoire qui consiste en une fauche complète dès maturité des foin, sans prise en compte des cycles de reproduction de la faune et de la flore.

Le retard d'utilisation moyen sur l'ensemble des surfaces engagées dans cette mesure est ainsi calculé selon les dates d'utilisation en fauche et/ou en pâturage de ces différentes parcelles, par rapport à la date de fauche habituelle du territoire. Jusqu'à la date de fauche habituelle du territoire, le retard d'utilisation est considéré comme nul. Le décompte du nombre de jours de retard d'utilisation commence le lendemain de la date de fauche habituelle (si la date de fauche habituelle du territoire est le 31 mai, une fauche au 1<sup>er</sup> juin correspond à 1 jour de retard d'utilisation).

*Exemple de calcul : sur une surface totale engagée dans cette mesure de 3 ha, si le retard d'utilisation est de 30 jours sur une parcelle de 2 ha et de 45 jours sur une parcelle de 1 ha, le retard moyen est de  $(30 \times 2 + 45 \times 1) / 3 = 35$  jours.*

Les dates d'utilisation tardive en fauche et/ou en pâturage des différentes parcelles engagées dans cette mesure sont précisées dans le plan de gestion. Ces dates d'utilisation tardive peuvent éventuellement être différentes selon les parcelles<sup>10</sup>, sous réserve de respecter le retard d'utilisation moyen minimal requis sur l'ensemble des surfaces engagées dans la mesure.

Dans tous les cas, l'utilisation de la parcelle en fauche et/ou en pâturage est interdite avant la date d'utilisation tardive indiquée dans le plan de gestion. En particulier, le pâturage n'est pas autorisé en début d'année, notamment dans le cadre d'un déprimage.

Le cas échéant, une période complémentaire d'interdiction de pâturage peut être définie dans le cahier des charges (cf. point 6).

Le plan de gestion pourra être pluriannuel et pourra être modifié chaque année par l'opérateur pour s'adapter, le cas échéant, à la localisation changeante des espèces à protéger.

<sup>10</sup> en fonction des enjeux de protection des espèces ou en vue d'étaler l'utilisation des différentes parcelles dans le temps

## 7.4 Calcul des apports azotés

Le calcul de la fertilisation azotée se fait sur chaque parcelle engagée et ne prend pas en compte les restitutions au pâturage.

Pour un dossier engagé en 2023, la première vérification concernera la campagne culturale 2023-2024, sur la base de l'enregistrement des apports azotés réalisés sur les surfaces à compter du 1<sup>er</sup> septembre 2023.

### a) Apports azotés minéraux

Apports azotés minéraux (kg N / ha)

$$= [\text{Quantité de fertilisant minéral apportée}^{11} \times \text{Teneur en azote}^{12}] / \text{surface (en ha)}$$

La teneur en N de l'engrais est en général précisée dans son intitulé. Quand ce n'est pas le cas (si l'engrais est mentionné sous un nom commercial par exemple), la facture ou l'étiquette du produit doivent être utilisées pour déterminer la teneur en N.

### b) Apports azotés organiques

Apports azotés organiques (kg N efficace / ha)

$$= [\text{Quantité de fertilisant organique apportée}^{13} \times \text{Valeur fertilisante azotée}] / \text{surface (en ha)}$$

Avec « Valeur fertilisante azotée » du fertilisant organique

$$= \text{Teneur en azote total}^{14} \times \text{Coefficient d'équivalence engrais minéral azoté efficace (K<sub>eq</sub>N)}$$

### Dispositions applicables pour le calcul des apports azotés organiques :

- la teneur en azote total peut être déterminée à partir de la facture ou d'une analyse du produit utilisé ;
- la teneur en azote total, à défaut de facture ou d'analyse, et le coefficient d'équivalence engrais minéral (K<sub>eq</sub>N) du fertilisant organique utilisé sont ceux correspondant au type de produit auquel ce fertilisant appartient, tels qu'indiqués dans l'arrêté préfectoral de mise en œuvre de l'équilibre de la fertilisation azotée à l'échelle de la région Grand Est<sup>15</sup>, dit « référentiel GREN », dans les conditions précisées dans le tableau ci-dessous.

---

11 En kilogrammes ou en litres

12 La teneur en N des engrais est le plus souvent exprimée en pourcentage, ce qui signifie qu'un engrais dosé à 60 % de N apporte 60 kg de N pour 100 kg d'engrais.

13 En tonnes ou mètres cubes de produit brut, selon le type de fertilisant organique

14 En kg N par tonne ou par mètre cube de produit brut

15 Arrêté préfectoral du 22 août 2019 établissant le référentiel régional de mise en œuvre de l'équilibre de fertilisation azotée à l'échelle de la région Grand Est (annexe 6, pages 45 à 50)

|   |   |
|---|---|
| <b>Calcul des apports azotés organiques – Valeurs de référence à retenir selon le projet agroenvironnemental et climatique (PAEC) auquel la MAEC appartient pour :</b> <ul style="list-style-type: none"> <li>la teneur en azote total du fertilisant organique utilisé, à défaut de facture ou d'analyse ;</li> <li>le coefficient d'équivalence engrais minéral (KeqN) du fertilisant organique utilisé.</li> </ul> |   |
| <b>1° PAEC couvrant majoritairement les départements du Bas-Rhin et du Haut-Rhin – Type de produit :</b>  | <b>Valeurs à retenir = valeurs du référentiel GREN applicable dans les départements :</b> |
| Tout fertilisant organique référencé *  | Meurthe-et-Moselle, Meuse, Moselle, Vosges *  |
| Autres fertilisants organiques  | Ardennes, Aube, Marne, Haute-Marne  |
| <b>2° PAEC couvrant majoritairement les départements des Ardennes, de l'Aube, de la Marne et de la Haute-Marne – Type de produit :</b>  | <b>Valeurs à retenir = valeurs du référentiel GREN applicable dans les départements :</b> |
| Tout fertilisant organique  | Ardennes, Aube, Marne, Haute-Marne  |
| <b>3° PAEC couvrant majoritairement les départements de Meurthe-et-Moselle, de la Meuse, de la Moselle et des Vosges – Type de produit :</b>  | <b>Valeurs à retenir = valeurs du référentiel GREN applicable dans les départements :</b> |
| Tout fertilisant organique référencé *  | Meurthe-et-Moselle, Meuse, Moselle, Vosges *  |
| Autres fertilisants organiques  | Ardennes, Aube, Marne, Haute-Marne  |
| <i>* En cas de valeur manquante (teneur en azote total ou KeqN) dans le référentiel considéré, la valeur à retenir est celle figurant dans le référentiel GREN applicable aux départements des Ardennes, de l'Aube, de la Marne et de la Haute-Marne pour le type de produit auquel le fertilisant organique appartient.</i>  |   |

**Fertilisation azotée totale (kg N /ha) = apports azotés minéraux + apports azotés organiques**

## 7.5 **Calcul des apports P et K**

Le calcul de la fertilisation se fait sur chaque parcelle engagée et par campagne culturale.

### a) **Apports P et K minéraux**

Apports minéraux P ou K (kg P /ha ou kg K /ha)

$$= [\text{Quantité de fertilisant minéral apportée}^{16} \times \text{Teneur P ou K}^{17}] / \text{surface (en ha)}$$

Les teneurs en P et K des apports minéraux sont en général précisées dans leurs intitulés. Quand ce n'est pas le cas (si l'engrais est mentionné sous un nom commercial par exemple), la facture ou l'étiquette du produit doivent être utilisées pour déterminer la composition de l'engrais en P et K.

<sup>16</sup> En kilogrammes le plus souvent

<sup>17</sup> La teneur en P ou K des engrais est le plus souvent exprimée en pourcentage, ce qui signifie qu'un engrais dosé à 60 % de P apporte 60 kg de P pour 100 kg d'engrais.

## b) Apports P et K organiques

### 1° Apports P organiques (kg P efficace /ha)

$$= [\text{Quantité de fertilisant organique apportée}^{18} \times \text{Valeur fertilisante P}] / \text{surface (en ha)}$$

Avec « Valeur fertilisante P » du fertilisant organique

$$= \text{Teneur en P total}^{19} \times \text{Coefficient d'équivalence engrais minéral P efficace (KeqP)}$$

### 2° Apports K organiques (kg K efficace /ha)

$$= [\text{Quantité de fertilisant organique apportée}^{18} \times \text{Valeur fertilisante K}] / \text{surface (en ha)}$$

Avec « valeur fertilisante K » du fertilisant organique

$$= \text{Teneur en K total}^{19} \times \text{Coefficient d'équivalence engrais minéral K efficace (KeqK)}$$

### Dispositions applicables pour le calcul des apports P et K organiques :

- les teneurs en P total et K total peuvent être déterminées à partir des factures ou des analyses des produits utilisés ;
- les teneurs en P total et K total, à défaut de facture ou d'analyse, et les coefficients d'équivalence engrais minéral (KeqP, KeqK) du fertilisant organique utilisé sont ceux correspondant au type de produit auquel ce fertilisant appartient, tels qu'indiqués dans le tableau ci-dessous ;
- pour tout type de produit utilisé :
  - KeqK = 1 ;
  - à défaut de valeur autre de référence<sup>20</sup> : KeqP = 1.

| <b>Calcul des apports P et K organiques par les effluents d'élevage– Valeurs de référence à retenir<sup>21</sup> pour :</b>  |  |
|--|--|
| <ul style="list-style-type: none"><li>• les teneurs en P total et K total de l'effluent utilisé, à défaut de facture ou d'analyse ;</li><li>• les coefficients d'équivalence engrais minéral KeqP et KeqK.</li></ul> |  |
| Teneur en P total  | Valeurs moyennes des produits figurant dans la publication « Valorisation agronomique des effluents d'élevages de porcs, bovins, ovins, caprins, volailles et lapins. RMT Elevage et Environnement, Paris, 83 pages. » <sup>22</sup> |
| Coefficient d'équivalence engrais minéral P efficace (KeqP) <sup>23</sup>  |  |
| Teneur en K total  |  |
| Coefficient d'équivalence engrais minéral K efficace (KeqK)  | Pour tout type d'effluent d'élevage : KeqK = 1   |

**Fertilisation P totale (kg P /ha) = apports P minéraux + apports P organiques**

**Fertilisation K totale (kg K /ha) = apports K minéraux + apports K organiques**

<sup>18</sup> En tonnes ou mètres cubes de produit brut, selon le type de fertilisant organique

<sup>19</sup> En kg P ou K par tonne ou par mètre cube de produit brut

<sup>20</sup> En particulier pour les produits autres que les effluents d'élevage.

<sup>21</sup> Dispositions applicables à l'ensemble des projets agroenvironnementaux et climatiques (PAEC) du Grand Est.

<sup>22</sup> Levasseur P., Soulier A., Lagrange H., Trochard R., Foray S., Charpiot A., Ponchant P. et Blazy V. Références établies par les instituts techniques agricoles, dans les fiches effluents d'élevages (pages 23 à 82). Publication disponible à l'adresse suivante : [https://www.rmtelevagesenvironnement.org/les\\_outils\\_du\\_RMT](https://www.rmtelevagesenvironnement.org/les_outils_du_RMT)

<sup>23</sup> Les valeurs de KeqP (ou Keq P<sub>2</sub>O<sub>5</sub>) sont indiquées sous le tableau « Equivalence engrais minéral de l'azote » dans les fiches effluents d'élevages.

## **7.6 Mise en œuvre du plan de gestion**

**1° Certaines obligations du cahier des charges peuvent figurer uniquement dans le plan de gestion**, sans être détaillées dans le tableau du point « 6. Cahier des charges de la mesure ». Ces obligations relèvent de la mise en œuvre du plan de gestion et doivent être respectées au même titre que celles indiquées dans ce tableau.

*Exemples : respect du chargement maximum défini par l'animateur MAEC en cas de pâturage ; respect de certaines pratiques de fauche...*

**2° De même, des obligations « renforcées », – selon le cas, plus exigeantes, plus limitatives ou plus restrictives que celles figurant dans le tableau susmentionné –, peuvent être imposées dans le plan de gestion** pour répondre aux enjeux agroenvironnementaux et ce, pour tout ou partie des surfaces engagées dans la mesure.

Le cas échéant, ces obligations renforcées :

- priment sur celles indiquées dans le tableau du point « 6. Cahier des charges de la mesure » ;
- sont celles prises en compte lors de la vérification du respect des obligations requises au titre de la mesure.

Les obligations « renforcées » relèvent de la mise en œuvre du plan de gestion et doivent être respectées.

Les obligations susceptibles d'être renforcées portent notamment sur la limitation et les modalités de la fertilisation (N, P, K) : abaissement de la limitation indiquée dans le tableau sur tout ou partie de la surface engagée dans la mesure, réduction du nombre de campagnes au cours desquelles la fertilisation est autorisée, interdiction de certains types d'engrais...

## **7.7 Lien avec la conditionnalité et l'écorégime**

En cas de non-respect de la conditionnalité, l'ensemble des aides PAC sont sanctionnées, y compris les aides MAEC.

Les obligations du cahier des charges de la MAEC sont distinctes des exigences de l'écorégime. Un agriculteur peut à la fois souscrire cette MAEC et bénéficier de l'écorégime.

## **8 LISTE DES ANNEXES**

---

**Annexe 1 : Contenu minimal du cahier d'enregistrement des pratiques**

# Annexe 1 : Contenu minimal du cahier d'enregistrement obligatoire

## **MAEC Protection des espèces – Niveau 3**

### **1° Règles générales d'enregistrement des pratiques**

- Il s'agit d'enregistrer les pratiques (fauche, broyage et entretien du couvert, pâturage, pose et dépose de clôtures, fertilisation organique et minérale, traitements phytosanitaires) sur toutes les parcelles éligibles<sup>24</sup> et engagées de l'exploitation ;
- Selon le cas, une pratique désigne une intervention ou une absence d'intervention sur tout ou partie de la parcelle ;
- De façon générale, chaque parcelle doit être identifiée conformément aux informations du registre parcellaire graphique (RPG) et du descriptif des parcelles figurant dans le dossier PAC ;
- L'enregistrement des pratiques doit :
  - comporter au minimum les éléments suivants pour chaque parcelle ;
  - et s'il y a lieu, en cas d'obligation de mise en défens :
    - distinguer d'une part, la superficie mise en défens et, d'autre part, la superficie non mise en défens (sauf mention contraire) ;
    - permettre d'établir précisément les modalités d'utilisation (fauche, pâturage) et d'entretien du couvert herbacé des zones mises en défens.

### **2° Pratiques de fauche, de broyage et autres interventions d'entretien du couvert herbacé**

Pour chaque intervention de fauche, de broyage et d'entretien du couvert herbacé ou en cas d'absence d'intervention sur tout ou partie de la parcelle :

- identification de la parcelle ;
- type de surface herbacée temporaire ou de prairie et pâturage permanent, code de la culture et précision<sup>25</sup> ;
- superficie concernée, s'il y a lieu en distinguant, en cas d'obligation de mise en défens, d'une part, la superficie mise en défens et, d'autre part, la superficie non mise en défens ;
- date de l'intervention \* ;
- type d'intervention : fauche, broyage, entretien du couvert herbacé (nature de l'intervention à préciser) \* ;
- uniquement si elle est autorisée sous condition dans le cahier des charges : intervention de renouvellement du couvert herbacé par travail superficiel du sol, après avoir obtenu au préalable l'accord écrit de la structure animatrice de la MAEC<sup>26</sup> ;
- matériels utilisés : types de matériels (désignation précise), nombre de matériels de chaque type \* ;
- s'il y a lieu, pratiques spécifiques de fauche, de broyage, d'entretien du couvert herbacé en cas de présence d'espèces et/ou de milieux particuliers sur la parcelle, notamment sur la zone mise en défens, au regard des obligations<sup>27</sup> du plan de gestion \*.

En cas d'absence de fauche et/ou de broyage et/ou d'entretien du couvert herbacé sur tout ou partie de la parcelle, mentionner obligatoirement « absence de fauche » et/ou « absence de broyage » et/ou « absence d'entretien du couvert herbacé » pour la superficie concernée.

\* s'il y a lieu

24 Certaines surfaces herbacées temporaires, prairies et pâturages permanents (cf. point 7.2 de cette notice)

25 Se référer à la notice telepac « Cultures et précisions à utiliser pour renseigner le descriptif des parcelles »

26 Selon le PAEC, un renouvellement par travail superficiel du sol peut ou non être autorisé au cours de l'engagement pour des motifs justifiés, après avoir obtenu au préalable l'accord écrit de la structure animatrice de la MAEC pour la surface engagée. Cet accord écrit doit être conservé sur l'exploitation.

27 Exemples : mise en défens, circulation centrifuge, vitesse maximale de fauche, interdiction d'utilisation d'un groupe de fauche – un seul tracteur avec une seule faucheuse –, utilisation d'une barre d'effarouchement...

### 3° Pratiques de pâturage

*En cas de pâturage de la parcelle<sup>28</sup>, un taux de chargement maximal à la parcelle<sup>29</sup> est obligatoirement défini dans le plan de gestion. Les parcelles soumises à une obligation en matière de chargement maximal en vertu du plan de gestion sont présumées être pâturées ; elles doivent obligatoirement à ce titre faire l'objet d'un enregistrement des pratiques de pâturage, y compris en l'absence de pâturage.*

Pour chaque période de pâturage ou en cas d'absence de pâturage sur tout ou partie de la parcelle :

- identification de la parcelle ;
- type de surface herbacée temporaire ou de prairie et pâturage permanent, code de la culture et précision ;
- superficie concernée, s'il y a lieu en distinguant, en cas d'obligation de mise en défens, d'une part, la superficie mise en défens et, d'autre part, la superficie non mise en défens ;
- dates d'entrée et de sortie des animaux \*\* ;
- type et nombre d'animaux, nombre d'UGB correspondantes \*\* ;
- s'il y a lieu, pratiques spécifiques de pâturage en cas de présence d'espèces et/ou de milieux particuliers sur la parcelle, notamment sur la zone mise en défens, au regard des obligations<sup>30</sup> du plan de gestion \*\*.

En cas d'absence de pâturage sur tout ou partie de la parcelle soumise à une obligation en matière de chargement maximal, mentionner obligatoirement « absence de pâturage » pour la superficie concernée.

\* s'il y a lieu, en cas de pâturage

### 4° Pratiques de pose et dépose de clôtures

Pour chaque intervention de pose et dépose de clôtures ou en cas d'absence d'intervention sur tout ou partie de la parcelle :

- identification de la parcelle et localisation précise de l'intervention, en particulier par rapport à la zone mise en défens ;
- type de surface herbacée temporaire ou de prairie et pâturage permanent, code de la culture et précision
- date de la pose et de la dépose de clôtures \*\*\* ;
- matériels utilisés pour la pose et la dépose, type de clôture \*\*\*.

En cas d'absence d'intervention de pose et dépose de clôtures, mentionner obligatoirement « absence de pose et dépose de clôtures » pour la parcelle concernée.

\*\*\* s'il y a lieu, en cas de pose et dépose de clôture

---

28 Aucun enregistrement des pratiques de pâturage n'est requis pour les parcelles uniquement fauchées.

29 Se référer aux précisions (modalités de calcul du taux de chargement) figurant à la fin de la présente annexe.

30 Exemples : mise en défens, report de pâturage...



## 5° Pratiques de fertilisation

De manière générale, l'enregistrement des pratiques de fertilisation doit :

- porter sur la fertilisation organique et minérale des surfaces faisant l'objet d'une obligation au titre de N et/ou de P et/ou de K et/ou des apports magnésiens et de chaux, au regard des exigences figurant dans cette notice et dans le plan de gestion correspondant, que les surfaces concernées fassent ou non l'objet d'un apport de fertilisant ;
- distinguer, d'une part, les surfaces mises en défens et, d'autre part, les surfaces non mises en défens.

Pour chaque apport de fertilisant organique et minéral soumis à obligation [selon le cas, fertilisant(s) N et/ou P et/ou K et/ou apports magnésiens et de chaux] sur tout ou partie de la parcelle ou en cas d'absence d'apport du fertilisant en question<sup>31</sup> :

- identification de la parcelle ;
- type de surface herbacée temporaire ou de prairie et pâturage permanent, code de la culture et précision ;
- superficie concernée, s'il y a lieu en distinguant, en cas d'obligation de mise en défens, d'une part, la superficie mise en défens et, d'autre part, la superficie non mise en défens ;
- date de l'apport de fertilisant \*\*\*\* ;
- fertilisant utilisé \*\*\*\* :
  - nature du fertilisant : désignation précise, type de fertilisant organique ou minéral ;
  - quantité de fertilisant (N et/ou P et/ou K et/ou apport magnésien et de chaux) épandue sur la superficie concernée (en unités de masse ou de volume de produit brut par hectare) ;
  - valeur fertilisante du produit brut pour l'élément considéré (N, P, K) (en kg d'élément efficace par unité de masse ou de volume de produit brut) :
    - pour un fertilisant minéral : teneur en élément ;
    - pour un fertilisant organique :
      - teneur en élément total ;
      - coefficient d'équivalence engrais minéral efficace de l'élément considéré (selon le cas : KeqN, KeqP ; KeqK).

En cas d'absence d'apport de fertilisant soumis à obligation sur tout ou partie de la parcelle, mentionner obligatoirement « absence de fertilisation pour N et/ou P et/ou K et/ou absence d'apports magnésiens et de chaux » pour la superficie concernée.

\*\*\*\* s'il y a lieu, en cas d'apport de fertilisant

## 6° Pratiques de traitements phytosanitaires

Pour chaque traitement phytosanitaire<sup>32</sup> ou en cas d'absence de traitement phytosanitaire sur tout ou partie de la parcelle :

- identification de la parcelle ;
- type de surface herbacée temporaire ou de prairie et pâturage permanent, code de la culture et précision ;
- superficie concernée (sans distinguer la zone mise en défens du reste de la parcelle) ;
- date du traitement phytosanitaire \*\*\*\*\* ;
- produit phytosanitaire utilisé : nom commercial complet \*\*\*\*\* ;
- quantité épandue (en grammes, kilogrammes ou litres par hectare) \*\*\*\*\*.

En cas d'absence de traitement phytosanitaire sur tout ou partie d'une parcelle, mentionner obligatoirement « absence de traitement phytosanitaire » pour la superficie concernée.

\*\*\*\*\* s'il y a lieu, en cas de traitement phytosanitaire

<sup>31</sup> Hors apport par les déjections des herbivores au pâturage

<sup>32</sup> Les traitements phytosanitaires sont interdits sur les surfaces engagées dans la mesure.

**MODALITÉS DE CALCUL DU TAUX DE CHARGEMENT MAXIMAL DÉFINI DANS LE PLAN DE GESTION**  
**EN CAS DE PÂTURAGE**

En cas de pâturage de la parcelle engagée, un taux de chargement maximal est défini dans le plan de gestion, selon l'une ou l'autre des deux modalités suivantes :

- le taux de chargement moyen annuel à la parcelle qui est le rapport entre (i) le nombre d'UGB d'animaux herbivores pâturant sur la parcelle, multiplié par le nombre de jours de pâturage et (ii) la surface de la parcelle engagée multipliée par 365 jours ;
- le taux de chargement instantané à la parcelle qui est le rapport entre (i) le nombre d'UGB d'animaux herbivores pâturant sur la parcelle et (ii) la surface de la parcelle engagée.

Les taux de conversion des différentes catégories d'animaux en UGB pour le calcul du nombre d'animaux sont définis dans le tableau ci-après :

| Catégorie   | Taux de conversion en UGB |
|---|---------------------------|
| Bovins de plus de 2 ans   | 1                         |
| Bovins entre 6 mois et 2 ans  | 0,6                       |
| Bovins de moins de 6 mois   | 0,4                       |
| Équidés de plus de 6 mois   | 1                         |
| Ovins et caprins de plus de 1 an et femelles de moins de 1 an ayant mis bas | 0,15                      |
| Ovins et caprins de moins de 1 an   | 0                         |
| Lamas de plus de 2 ans  | 0,45                      |
| Alpagas de plus de 2 ans  | 0,3                       |
| Cerfs et biches de plus de 2 ans  | 0,33                      |
| Daims et daines de plus de 2 ans  | 0,17                      |

Direction régionale de  
l'alimentation, de  
l'agriculture et de la forêt

avec le concours financier du ministère de l'Agriculture et de la Souveraineté alimentaire

Intervention 70.14 : Mesure agroenvironnementale et climatique (MAEC) pour l'entretien durable des infrastructures agro-écologiques en hexagone

## **Notice de la mesure « Entretien durable des infrastructures agro-écologiques – Ligneux »**

**Code mesure : GE\_208N\_IAE1**

**Campagne 2023**

**Territoire du projet agroenvironnemental et climatique (PAEC) :**

**Vallée de l'Aisne en aval de Château-Porcien – Natura 2000 (site 208)**

**Code territoire PAEC : GE\_208N**

Aide annuelle : 800 € / ha

Pour toute information complémentaire, contacter la structure animatrice de la mesure :

Communauté de communes du Pays rethélois  
30 avenue de Bourgoin – 08300 SAULT-LES-RETHEL  
03 52 10 01 00  
accueil@cc-paysrethelois.fr

## 1 OBJECTIFS DE LA MESURE

---

L'objectif de cette mesure est d'assurer un entretien des éléments ligneux (haies, arbres isolés ou en alignement, ripisylves ou bosquets) localisés de manière favorable au regard des enjeux environnementaux du territoire, et qui sont compatibles avec la présence d'une richesse faunistique.

Cet entretien est fonction du type d'élément présent et permet d'en assurer une gestion pertinente, dans l'objectif du renouvellement et de la pérennité de ces infrastructures.

## 2 MONTANT DE LA MESURE – PLAFONDS D'AIDES ANNUELLES MAEC

---

En contrepartie du respect de l'ensemble des exigences du cahier des charges de cette mesure, **une aide de 800 € par hectare et par an** sera versée pendant la durée de l'engagement.

### Plafonnement des aides annuelles MAEC :

1° Les aides annuelles versées à un demandeur autre qu'un groupement agricole d'exploitation en commun (GAEC) au titre des mesures agro-environnementales et climatiques (MAEC) sont plafonnées dans les conditions suivantes :

- le montant prévisionnel du plafond d'aides annuelles de base est fixé entre 10 000 et 12 000 euros par bénéficiaire, tous financeurs confondus, au titre des MAEC de types système et localisée<sup>1</sup> faisant l'objet d'une demande d'engagement en 2023<sup>2</sup> et des engagements financés par le ministère en charge de l'Agriculture pris les années antérieures<sup>3</sup> ;
- un plafond d'aides annuelles supplémentaire, dont le montant prévisionnel est fixé entre 2 000 et 3 000 euros par bénéficiaire, tous financeurs confondus, sera accordé pour l'engagement en 2023 de MAEC de type localisé appartenant à un projet agroenvironnemental et climatique mis en œuvre, soit dans un site Natura 2000, soit dans le Parc national de forêts<sup>4</sup> ;
- le montant du plafond d'aides annuelles au titre de la MAEC création de couverts d'intérêt faunistique et floristique est fixé à 3 260 euros (soit 5 hectares), tous financeurs confondus, par bénéficiaire<sup>5</sup> ;
- le montant du plafond d'aides annuelles au titre de la MAEC création de prairies est fixé à 5 340 euros (soit 15 hectares), tous financeurs confondus, par bénéficiaire<sup>6</sup>.

Au-delà du plafond prévisionnel d'aides de base et des plafonds définis pour les deux MAEC de création de couverts susmentionnées, les agences de l'eau Rhin-Meuse et Seine-Normandie peuvent attribuer des aides supplémentaires ne faisant pas l'objet d'un cofinancement par le fonds européen agricole pour le développement rural (FEADER) pour des engagements appartenant à un projet agroenvironnemental et climatique mis en œuvre dans un territoire à enjeu eau<sup>7</sup>.

En application des dispositions du code rural et de la pêche maritime, pour les GAEC, les montants maximum des aides annuelles définis ci-dessus sont multipliés par le nombre d'associés du groupement éligibles à l'aide.

---

1 Au sens de l'appendice D du plan stratégique relevant de la PAC 2023-2027 de la France (catalogue de MAEC 2023-2027 pour l'hexagone).

2 MAEC relevant de la section 3 bis du chapitre 1er du titre IV du livre III du code rural et de la pêche maritime.

3 Engagements dans des mesures liées à la surface et des mesures se rapportant à des mètres linéaires ou à des éléments ponctuels, relevant de la section 4 du chapitre 1er du titre IV du livre III du code rural et de la pêche maritime.

4 Code PAEC se terminant par N ou 1.

5 La surface engagée dans cette mesure sera limitée à 5 ha par demandeur pour la durée de la programmation de la politique agricole commune débutant en 2023.

6 La surface engagée dans cette mesure sera limitée à 15 ha par demandeur pour la durée de la programmation de la politique agricole commune débutant en 2023.

7 Code PAEC se terminant par E.

Si besoin, d'autres plafonds d'aides pourront être définis pour les engagements dans des MAEC localisées en 2023 pour respecter l'enveloppe budgétaire attribuée à chaque projet agroenvironnemental et climatique.

2° Les montants définitifs des plafonds d'aides annuelles de base et supplémentaire seront définis compte tenu de l'état des besoins au regard de l'enveloppe budgétaire régionale affectée au financement, d'une part, des MAEC de type système et, d'autre part, des projets agroenvironnementaux et climatiques s'agissant des MAEC de type localisée.

### **3 CRITÈRES D'ÉLIGIBILITÉ**

---

Les critères d'éligibilité doivent être respectés tout au long du contrat. En cas de non-respect en première année, la mesure ne peut pas être souscrite. En cas de non-respect les années suivantes, le contrat est automatiquement rompu sur la totalité des éléments engagés s'il s'agit du non-respect d'un critère d'éligibilité relatif au demandeur, ou uniquement sur la surface en anomalie s'il s'agit d'un critère d'éligibilité relatif à la surface. Le cas échéant, des sanctions peuvent être appliquées.

#### **3.1 Critères d'éligibilité relatifs au demandeur**

Les bénéficiaires éligibles sont les agriculteurs actifs tels que définis à l'article 4 du règlement (UE) n° 2021/2115 du 2 décembre 2021.

Les fondations, associations sans but lucratif et les établissements d'enseignement et de recherche agricoles lorsqu'ils exercent directement des activités réputées agricoles sont considérés comme des agriculteurs actifs.

Les GAEC sont éligibles à cette intervention avec application du principe de transparence.

#### **3.2 Critères d'éligibilité relatifs aux éléments ligneux engagés**

Compte tenu des enjeux du territoire, le ou les types d'élément ligneux éligibles sont les suivants :

- les haies, à entretenir obligatoirement sur les deux côtés
- les arbres isolés ou en alignement
- les ripisylves
- les bosquets

### **4 CRITÈRES D'ENTRÉE**

---

Les critères suivants conditionnent l'accès à la mesure en première année d'engagement uniquement et ne sont plus vérifiés par la suite. En cas de non-respect, l'exploitation n'est pas engagée dans la mesure.

Les critères d'entrée pour cette mesure sont les suivants :

- Pour chaque élément, avoir au moins une partie présente dans le PAEC ;
- Réaliser un diagnostic agro-écologique de l'exploitation. Ce diagnostic doit notamment permettre de définir la localisation pertinente des infrastructures agro-écologiques. Le diagnostic de l'exploitation doit être transmis à la DDT(M) au plus tard au 15 septembre de la première année d'engagement. En cas de non-transmission, le dossier ne pourra pas être engagé cette année-là ;
- Faire établir un plan de gestion sur la base du diagnostic d'exploitation. Le plan de gestion doit être transmis à la DDT(M) au plus tard au 15 septembre de la première année d'engagement. En cas de non-transmission, le dossier ne pourra pas être engagé cette année-là.

## 5 CRITÈRES DE PRIORISATION DES DOSSIERS

---

Ces critères permettent de classer les demandes d'aide des demandeurs éligibles (c'est-à-dire respectant tous les critères d'entrée et les critères d'éligibilité) par ordre de priorité afin notamment de tenir compte des enveloppes budgétaires et des orientations définies par la commission régionale agro-environnementale et climatique (CRAEC).

Si besoin, des critères de priorisation des demandes d'engagement dans des MAEC localisées pourront être définis afin de respecter l'enveloppe budgétaire attribuée à chaque projet agroenvironnemental et climatique.

## 6 CAHIER DES CHARGES DE LA MESURE

---

Sauf mention contraire, l'ensemble des obligations du cahier des charges doit être respecté sur toute la durée du contrat, c'est-à-dire à partir de la date limite de dépôt des dossiers PAC de l'année d'engagement et durant les 5 années suivantes. En cas de non-respect d'une obligation, des sanctions peuvent s'appliquer en fonction de la nature et de la gravité de l'anomalie.

Les documents relatifs à la demande d'engagement et au respect des obligations doivent être conservés pendant toute la durée de l'engagement et pendant les quatre années suivantes. Ils pourront notamment être demandés en cas de contrôle de l'exploitation.

**Les obligations du cahier des charges figurent ci-après.**

| Obligations du cahier des charges   | Période d'application                | Modalités de contrôle   | Caractérisation de l'anomalie et calcul de la sanction <sup>8</sup>                  |
|---|--------------------------------------|---|--|
| Formation à réaliser au cours des deux premières années de l'engagement. Se référer au point 7.1.   | <b>Avant le 15 mai 2025</b>          | <b>Contrôle sur place</b><br>Vérification de l'attestation de formation                               | Anomalie réversible, dossier, totale, d'importance égale à 0,06.                     |
| Mettre en œuvre le plan de gestion sur 90 % des éléments engagés.<br>Se référer aux précisions du point 7.2 : obligations du plan de gestion ne figurant pas dans le présent tableau.   | <b>Sur toute la durée du contrat</b> | <b>Contrôle sur place</b><br>Vérification du cahier d'enregistrement des pratiques et contrôle visuel | Anomalie réversible, dossier, à seuils (par tranche de 5 %), d'importance égale à 1. |
| Respecter l'interdiction de fertilisation azotée.   | <b>Sur toute la durée du contrat</b> | <b>Contrôle sur place</b><br>Vérification du cahier d'enregistrement des pratiques et contrôle visuel | Anomalie réversible, localisée, totale, d'importance égale à 1.                      |
| Ne pas utiliser de produits phytosanitaires sur les éléments engagés.   | <b>Sur toute la durée du contrat</b> | <b>Contrôle sur place</b><br>Vérification du cahier d'enregistrement des pratiques et contrôle visuel | Anomalie réversible, localisée, totale, d'importance égale à 1.                      |
| Enregistrer les interventions sur tous les éléments engagés : <ul style="list-style-type: none"> <li>Type d'intervention (localisation, date, outils) ;</li> <li>Fertilisation azotée des surfaces (dates, produits, quantités) ;</li> <li>Traitements phytosanitaires (dates, produits, quantités).</li> </ul> <b>ATTENTION</b> : Le cahier d'enregistrement constitue une pièce indispensable au contrôle de plusieurs obligations. Aussi, l'absence ou la non-teneur de ce cahier constatée le jour du contrôle se traduira par le constat d'anomalies et le cas échéant par l'application du régime de sanction pour toutes les obligations ne pouvant être contrôlées. | <b>Sur toute la durée du contrat</b> | <b>Contrôle sur place</b><br>Vérification du cahier d'enregistrement des pratiques                    | Anomalie réversible, localisée, totale, d'importance égale à 0,05.                   |

8 Se référer à la notice telepac « Les aides en faveur de l'agriculture biologique, les mesures agroenvironnementales et climatiques (MAEC) 2023-2027 » pour plus d'information sur le fonctionnement du régime de sanction.

## 7 PRÉCISIONS

---

### 7.1 Formation

L'exploitant doit suivre une formation sur la ou les thématiques suivantes :

- Intérêts des haies ;
- Modes de gestion.

### 7.2 Mise en œuvre du plan de gestion

Certaines obligations du cahier des charges peuvent figurer uniquement dans le plan de gestion, sans être détaillées dans le tableau du point « 6. Cahier des charges de la mesure ».

Ces obligations relèvent de la mise en œuvre du plan de gestion et doivent être respectées au même titre que celles indiquées dans ce tableau.

*Exemples (non exhaustifs) d'obligations applicables dans tous les cas :*

- *type de taille : entretien qui permet d'avoir une gestion pied à pied, taille obligatoire sur les deux côtés de la haie ;*
- *type d'outil : les coupes seront réalisées à la tronçonneuse ou par un outil assimilé, réalisant une coupe franche similaire à une coupe de tronçonneuse (épareuse et lamier interdits) ;*
- *maintien du lierre ;*
- *maintien des bois morts ;*
- *préservation des arbres remarquables sur le plan du paysage ou de la biodiversité (vieux arbres têtards, arbres creux, arbres à cavités, arbres borniers...).*

### 7.3 Lien avec la conditionnalité et l'écorégime

En cas de non-respect de la conditionnalité, l'ensemble des aides PAC sont sanctionnées, y compris les aides MAEC.

Les obligations du cahier des charges de la MAEC sont distinctes des exigences de l'écorégime. Un agriculteur peut à la fois souscrire cette MAEC et bénéficier de l'écorégime.

## 8 LISTE DES ANNEXES

---

**Annexe 1 : Contenu minimal du cahier d'enregistrement des pratiques**



# Annexe 1 : Contenu minimal du cahier d'enregistrement obligatoire

## MAEC entretien durable des infrastructures agro-écologiques – Ligneux

### 1° Règles générales d'enregistrement des pratiques

- Il s'agit d'enregistrer les pratiques (type d'intervention d'entretien, fertilisation azotée, traitements phytosanitaires) sur tous les éléments engagés de l'exploitation ;
- Selon le cas, une pratique désigne une intervention ou une absence d'intervention sur tout ou partie de chaque élément engagé ;
- De façon générale, chaque élément engagé doit être identifié conformément aux informations du registre parcellaire graphique (RPG) et du descriptif des parcelles figurant dans le dossier PAC ;
- L'enregistrement des pratiques doit comporter au minimum les éléments suivants pour chaque élément engagé.

### 2° Interventions d'entretien (taille, coupe) sur les éléments engagés (selon le cas : haies, arbres isolés ou alignés, ripisylves, bosquets)

Pour chaque intervention ou en cas d'absence d'intervention sur tout ou partie de l'élément engagé :

- identification et localisation de l'élément engagé ;
- en cas d'intervention sur une partie seulement d'un élément linéaire (haie, arbres alignés, ripisylve) : nombre de mètres linéaires concernés \* ;
- date de l'intervention (s'il y a lieu, dates de début et de fin) \* ;
- type d'intervention d'entretien \* :
  - nature précise et modalités de l'intervention, en référence à la désignation de cette dernière et aux modalités de sa mise en œuvre indiquées dans le plan de gestion<sup>9</sup> ;
  - dans le cas où le plan de gestion comporte des indications particulières :
    - interventions de gestion des espèces exotiques envahissantes : nature précise et modalités ;
    - interventions de gestion des résidus de taille : nature précise et modalités.
- outils utilisés<sup>10</sup> : désignation précise, en référence aux outils indiqués dans le plan de gestion \*.

En cas d'absence d'intervention d'entretien au titre de la campagne considérée, mentionner obligatoirement « absence d'intervention d'entretien » sur tout ou partie de l'élément engagé concerné.

\* s'il y a lieu, en cas d'intervention d'entretien sur tout ou partie de l'élément engagé

#### 9 Exemples :

- type de taille : entretien qui permet d'avoir une gestion pied à pied, taille sur les deux côtés de la haie ;
- pour les arbres de haut jet (y compris les arbres têtards) : abattage sans coupe à blanc, émondage en respectant la tête de chat, taille des branches basses sans laisser de chicots ;
- pour les cépées d'arbres et d'arbustes : recépage et/ou balivage, taille de branches basses. Les coupes seront effectuées au plus près du sol tout en veillant à ce qu'elles soient au-dessus du collet ;
- taille de formation des haies ou arbres de moins de 10 ans.

10 Conformément au plan de gestion, les coupes seront réalisées à la tronçonneuse ou par un outil assimilé, réalisant une coupe franche similaire à une coupe de tronçonneuse (épareuse et lamier interdits).

### **3° Pratiques de fertilisation azotée organique et/ou minérale**

Pour chaque apport de fertilisant azoté (organique, minéral)<sup>11</sup> ou en cas d'absence de fertilisation azotée sur l'élément engagé et son emprise au sol :

- identification et localisation de l'élément engagé ;
- en cas d'apport de fertilisant azoté sur une partie seulement d'un élément linéaire (haie, arbres alignés, ripisylve) : nombre de mètres linéaires concernés \*\* ;
- date de l'apport de fertilisant azoté \*\* ;
- fertilisant azoté utilisé : type (préciser : organique ou minéral), désignation précise \*\* ;
- quantité de fertilisant azoté épandue (soit en tonnes ou en kilogrammes de produit brut par unité pertinente<sup>12</sup>, soit en mètres cubes ou en litres de produit brut par unité pertinente) \*\*.

En cas d'absence d'apport de fertilisant azoté au titre de la campagne considérée, mentionner obligatoirement « absence de fertilisation azotée » sur tout ou partie de l'élément engagé concerné.

\*\* s'il y a lieu, en cas de fertilisation azotée organique et/ou minérale

### **4° Pratiques de traitements phytosanitaires**

Pour chaque traitement phytosanitaire<sup>13</sup> ou en cas d'absence de traitement sur l'élément engagé et son emprise au sol :

- identification et localisation de l'élément engagé ;
- en cas de traitement phytosanitaire sur une partie seulement d'un élément linéaire (haie, arbres alignés, ripisylve) : nombre de mètres linéaires concernés \*\*\* ;
- date du traitement phytosanitaire \*\*\* ;
- produit phytosanitaire utilisé : nom commercial complet \*\*\* ;
- quantité de produit phytosanitaire épandue (en grammes ou en kilogrammes ou en litres de produit par unité pertinente) \*\*\*.

En cas d'absence de traitement phytosanitaire au titre de la campagne considérée, mentionner obligatoirement « absence de traitement phytosanitaire » sur tout ou partie de l'élément engagé concerné (emprise au sol incluse).

\*\*\* s'il y a lieu, en cas de traitement phytosanitaire

---

11 La fertilisation azotée est interdite sur les éléments engagés.

12 Unités pertinentes à retenir :

- cas où l'élément engagé est un arbre isolé : par arbre isolé ;
- autres cas (haies, arbres alignés, ripisylves, bosquets) :
  - soit par unité de surface (en ha ou en mètre carré) correspondant à l'emprise au sol de l'élément engagé ayant fait l'objet de la fertilisation azotée ou du traitement phytosanitaire ;
  - soit par mètre linéaire de longueur de l'élément engagé ayant fait l'objet de la fertilisation azotée ou du traitement phytosanitaire.

13 Les traitements phytosanitaires sont interdits sur les éléments engagés.

Direction régionale de  
l'alimentation, de  
l'agriculture et de la forêt

avec le concours financier du ministère de l'Agriculture et de la Souveraineté alimentaire

Intervention 70.10 : Mesure agroenvironnementale et climatique (MAEC) pour la préservation de l'équilibre agro-écologique et de la biodiversité de milieux spécifiques en hexagone

## **Notice de la mesure « Préservation des milieux humides – Amélioration de la gestion par le pâturage »**

**Code mesure : GE\_208N\_MHU2**

### **Campagne 2023**

**Territoire du projet agroenvironnemental et climatique (PAEC) :**

**Vallée de l'Aisne en aval de Château-Porcien – Natura 2000 (site 208)**

**Code territoire PAEC : GE\_208N**

Aide annuelle : 201 € / ha

Pour toute information complémentaire, contacter la structure animatrice de la mesure :

Communauté de communes du Pays rethélois  
30 avenue de Bourgoin – 08300 SAULT-LES-RETHEL  
03 52 10 01 00  
[accueil@cc-paysrethelois.fr](mailto:accueil@cc-paysrethelois.fr)

## 1 OBJECTIFS DE LA MESURE

---

Cette mesure vise à préserver ou à développer :

- Les surfaces en prairies permanentes,
- Une exploitation agricole extensive et durable des milieux humides,
- Le changement de pratiques d'exploitation intensives en intrants vers des systèmes plus durables,
- La restauration de milieux en déprise,
- La maîtrise des espèces invasives,
- L'entretien des éléments du paysage,
- Le maintien du caractère humide des milieux en évitant le recours à l'assèchement total et définitif.

Les enjeux de cette mesure sont de préserver les milieux humides permettant le développement d'une flore et d'une faune remarquables.

L'intérêt de cette mesure, mobilisée en milieux humides, réside dans son plan de gestion simplifié qui permet une adaptation fine aux enjeux du territoire.

L'aide au maintien de pratique ne s'entend que si le bénéfice environnemental de la pratique est avéré, et doit être ciblée sur les zones où il existe un risque de disparition de la pratique. La mesure s'adresse ainsi aux exploitations d'élevage dont la pratique en milieu humide identifiée comme favorable à l'environnement est soumise à un risque avéré d'abandon ou d'intensification.

## 2 MONTANT DE LA MESURE – PLAFONDS D'AIDES ANNUELLES MAEC

---

En contrepartie du respect de l'ensemble des exigences du cahier des charges de cette mesure, **une aide de 201 € par hectare et par an** sera versée pendant la durée de l'engagement.

### **Plafonnement des aides annuelles MAEC :**

1° Les aides annuelles versées à un demandeur autre qu'un groupement agricole d'exploitation en commun (GAEC) au titre des mesures agro-environnementales et climatiques (MAEC) sont plafonnées dans les conditions suivantes :

- le montant prévisionnel du plafond d'aides annuelles de base est fixé entre 10 000 et 12 000 euros par bénéficiaire, tous financeurs confondus, au titre des MAEC de types système et localisée<sup>1</sup> faisant l'objet d'une demande d'engagement en 2023<sup>2</sup> et des engagements financés par le ministère en charge de l'Agriculture pris les années antérieures<sup>3</sup> ;
- un plafond d'aides annuelles supplémentaire, dont le montant prévisionnel est fixé entre 2 000 et 3 000 euros par bénéficiaire, tous financeurs confondus, sera accordé pour l'engagement en 2023 de MAEC de type localisé appartenant à un projet agroenvironnemental et climatique mis en œuvre, soit dans un site Natura 2000, soit dans le Parc national de forêts<sup>4</sup> ;
- le montant du plafond d'aides annuelles au titre de la MAEC création de couverts d'intérêt faunistique et floristique est fixé à 3 260 euros (soit 5 hectares), tous financeurs confondus, par bénéficiaire<sup>5</sup> ;
- le montant du plafond d'aides annuelles au titre de la MAEC création de prairies est fixé à 5 340 euros (soit 15 hectares), tous financeurs confondus, par bénéficiaire<sup>6</sup>.

---

1 Au sens de l'appendice D du plan stratégique relevant de la PAC 2023-2027 de la France (catalogue de MAEC 2023-2027 pour l'hexagone).

2 MAEC relevant de la section 3 bis du chapitre 1er du titre IV du livre III du code rural et de la pêche maritime.

3 Engagements dans des mesures liées à la surface et des mesures se rapportant à des mètres linéaires ou à des éléments ponctuels, relevant de la section 4 du chapitre 1er du titre IV du livre III du code rural et de la pêche maritime.

4 Code PAEC se terminant par N ou 1.

5 La surface engagée dans cette mesure sera limitée à 5 ha par demandeur pour la durée de la programmation de la politique agricole commune débutant en 2023.

Au-delà du plafond prévisionnel d'aides de base et des plafonds définis pour les deux MAEC de création de couverts susmentionnés, les agences de l'eau Rhin-Meuse et Seine-Normandie peuvent attribuer des aides supplémentaires ne faisant pas l'objet d'un cofinancement par le fonds européen agricole pour le développement rural (FEADER) pour des engagements appartenant à un projet agroenvironnemental et climatique mis en œuvre dans un territoire à enjeu eau<sup>7</sup>.

En application des dispositions du code rural et de la pêche maritime, pour les GAEC, les montants maximum des aides annuelles définis ci-dessus sont multipliés par le nombre d'associés du groupement éligibles à l'aide.

Si besoin, d'autres plafonds d'aides pourront être définis pour les engagements dans des MAEC localisées en 2023 pour respecter l'enveloppe budgétaire attribuée à chaque projet agroenvironnemental et climatique.

2° Les montants définitifs des plafonds d'aides annuelles de base et supplémentaire seront définis compte tenu de l'état des besoins au regard de l'enveloppe budgétaire régionale affectée au financement, d'une part, des MAEC de type système et, d'autre part, des projets agroenvironnementaux et climatiques s'agissant des MAEC de type localisée.

### **3 CRITÈRES D'ÉLIGIBILITÉ**

---

Les critères d'éligibilité doivent être respectés tout au long du contrat. En cas de non-respect en première année, la mesure ne peut pas être souscrite. En cas de non-respect les années suivantes, le contrat est automatiquement rompu sur la totalité des éléments engagés s'il s'agit du non-respect d'un critère d'éligibilité relatif au demandeur, ou uniquement sur la surface en anomalie s'il s'agit d'un critère d'éligibilité relatif à la surface. Le cas échéant, des sanctions peuvent être appliquées.

#### **3.1 Critères d'éligibilité relatifs au demandeur**

Les bénéficiaires suivants sont éligibles à la mesure :

- Les agriculteurs actifs tels que définis conformément à l'article 4 du règlement (UE) n° 2021/2115 du 2 décembre 2021.  
Les fondations, associations sans but lucratif et les établissements d'enseignement et de recherche agricoles lorsqu'ils exercent directement des activités réputées agricoles sont considérés comme des agriculteurs actifs ;
- Les personnes morales mettant à disposition d'exploitants des terres de manière indivise ;
- Les entités collectives.

Est qualifiée de « collective » toute utilisation de surface à plusieurs éleveurs, que les animaux soient ou non regroupés en un troupeau commun. Dans ces conditions, les groupements pastoraux sont éligibles ainsi que toutes les formes d'entités collectives juridiquement constituées et dotées de la personnalité morale dès lors qu'elles gèrent en responsabilité directe des surfaces dont elles sont propriétaires ou locataires et qu'elles en organisent l'utilisation collective notamment par les troupeaux de leurs membres ou ayants droit.

Les GAEC sont éligibles avec application du principe de transparence.

#### **3.2 Critères d'éligibilité relatifs aux surfaces engagées**

Les surfaces éligibles à cette mesure sont les **prairies et pâturages permanents** localisés en milieux humides.

Se référer au point 7.2 de la notice.

---

6 La surface engagée dans cette mesure sera limitée à 15 ha par demandeur pour la durée de la programmation de la politique agricole commune débutant en 2023.

7 Code PAEC se terminant par E.

## 4 CRITÈRES D'ENTRÉE

---

Les critères suivants conditionnent l'accès à la mesure en première année d'engagement uniquement et ne sont plus vérifiés par la suite. En cas de non-respect, l'exploitation n'est pas engagée dans la mesure.

Les critères d'entrée pour cette mesure sont les suivants :

- Pour chaque parcelle, avoir au moins une partie de la surface présente dans le PAEC ;
- Réaliser un diagnostic agro-écologique de l'exploitation. Le diagnostic de l'exploitation doit être transmis à la DDT(M) au plus tard au 15 septembre de la première année d'engagement. En cas de non-transmission, le dossier ne pourra pas être engagé cette année-là ;
- Faire établir un plan de gestion sur la base du diagnostic d'exploitation. Le plan de gestion doit être transmis à la DDT(M) au plus tard au 15 septembre de la première année d'engagement. En cas de non-transmission, le dossier ne pourra pas être engagé cette année-là ;
- Respecter un taux de chargement minimal moyen annuel de 0,2 UGB/ha sur les surfaces en herbe à l'échelle de l'exploitation. Les modalités de calcul du taux de chargement sont définies au point 7.3.

## 5 CRITÈRES DE PRIORISATION DES DOSSIERS

---

En première année d'engagement, ces critères permettent de classer les demandes éligibles (c'est-à-dire respectant l'ensemble des critères d'entrée et d'éligibilité) par ordre de priorité, afin de tenir compte des enveloppes budgétaires disponibles et des orientations définies par la commission régionale agro-environnementale et climatique (CRAEC).

Si besoin, des critères de priorisation des demandes d'engagement dans des MAEC localisées pourront être définis afin de respecter l'enveloppe budgétaire attribuée à chaque projet agroenvironnemental et climatique.

## 6 CAHIER DES CHARGES DE LA MESURE

---

Sauf mention contraire, l'ensemble des obligations du cahier des charges doit être respecté sur toute la durée du contrat, c'est-à-dire à partir de la date limite de dépôt des dossiers PAC de l'année d'engagement et durant les 5 années suivantes. En cas de non-respect d'une obligation, des sanctions peuvent s'appliquer en fonction de la nature et de la gravité de l'anomalie.

Les documents relatifs à la demande d'engagement et au respect des obligations doivent être conservés pendant toute la durée de l'engagement et pendant les quatre années suivantes. Ils pourront notamment être demandés en cas de contrôle de l'exploitation.

**Les obligations du cahier des charges figurent ci-après.**

| Obligations du cahier des charges   | Période d'application         | Contrôles  | Caractérisation de l'anomalie et calcul de la sanction <sup>8</sup>                       |
|---|-------------------------------|--|---|
| Formation à réaliser au cours des deux premières années de l'engagement. Se référer au point 7.1.   | Avant le 15 mai 2025          | Contrôle sur place<br>Vérification de l'attestation de formation                               | Anomalie réversible, dossier, totale, d'importance égale à 0,06.                          |
| Mettre en œuvre le plan de gestion.<br><u>Se référer aux précisions du point 7.6 : obligations du plan de gestion ne figurant pas dans le présent tableau ou obligations du tableau renforcées.</u> | Sur toute la durée du contrat | Contrôle sur place<br>Vérification du cahier d'enregistrement des pratiques et contrôle visuel | Anomalie réversible, localisée, totale, d'importance égale à 1.                           |
| Chaque année, valoriser par pâturage au moins 50 % des surfaces engagées.   | Sur toute la durée du contrat | Contrôle sur place<br>Vérification du cahier d'enregistrement des pratiques et contrôle visuel | Anomalie réversible, dossier, à seuils (par tranche de 15 %), d'importance égale à 0,6.   |
| Respecter un taux de <u>chargement maximal moyen annuel à la parcelle</u> de 1,2 UGB/ha, pour chaque parcelle engagée.<br>Se référer au point 7.3.  | Sur toute la durée du contrat | Contrôle sur place<br>Vérification du registre d'élevage et comptage des animaux               | Anomalie réversible, localisée, à seuils (par tranche de 15 %), d'importance égale à 0,6. |
| Respecter un taux de <u>chargement minimal moyen annuel sur la surface en herbe<sup>9</sup></u> à l'échelle de l'exploitation de 0,2 UGB/ha.<br>Se référer au point 7.3.                            | Sur toute la durée du contrat | Contrôle administratif<br>Sur la base des éléments du dossier PAC                              | Anomalie réversible, dossier, à seuils (par tranche de 15 %), d'importance égale à 0,5.   |
| Respecter un taux de <u>chargement maximal instantané à la parcelle</u> de 1 UGB/ha en période hivernale allant du 15/12 au 14/03, pour chaque parcelle engagée.<br>Se référer au point 7.3.        | Sur toute la durée du contrat | Contrôle sur place<br>Vérification du registre d'élevage et comptage des animaux               | Anomalie réversible, localisée, à seuils (par tranche de 15 %), d'importance égale à 0,6. |
| Ne pas détruire le couvert sur les surfaces engagées.<br>Le renouvellement du couvert n'est pas autorisé.   | Sur toute la durée du contrat | Contrôle sur place<br>Vérification du cahier d'enregistrement des pratiques et contrôle visuel | Anomalie définitive, localisée, totale, d'importance égale à 1.                           |

<sup>8</sup> Se référer à la notice telepac « Les aides en faveur de l'agriculture biologique, les mesures agroenvironnementales et climatiques (MAEC) 2023-2027 » pour plus d'information sur le fonctionnement du régime de sanction.

<sup>9</sup> Pour cette mesure, il s'agit des prairies et pâturages permanents.

| Obligations du cahier des charges   | Période d'application         | Contrôles  | Caractérisation de l'anomalie et calcul de la sanction   |
|---|-------------------------------|--|--|
| Respecter l'absence totale d'apport de fertilisants azotés minéraux et organiques (hors apports par pâturage).  | Sur toute la durée du contrat | Contrôle sur place - Vérification du cahier d'enregistrement des pratiques et contrôle visuel  | Anomalie réversible, localisée, à seuils (par tranche de 5 kg N par ha), d'importance égale à 1. |
| Respecter la limitation de la fertilisation P à 0 kg P par ha et par an et de la fertilisation K à 0 kg K par ha et par an, chaque année au cours des 5 ans. Se référer au point 7.5.<br>Respecter l'absence d'apports magnésiens et de chaux.  | Sur toute la durée du contrat | Contrôle sur place - Vérification du cahier d'enregistrement des pratiques et contrôle visuel  | Anomalie réversible, localisée, totale, d'importance égale à 0,2.                                |
| Ne pas utiliser de produits phytosanitaires sur les surfaces engagées.  | Sur toute la durée du contrat | Contrôle sur place<br>Vérification du cahier d'enregistrement des pratiques et contrôle visuel | Anomalie réversible, localisée, totale, d'importance égale à 1.                                  |
| <p>Enregistrer les interventions sur toutes les parcelles engagées :</p> <ul style="list-style-type: none"> <li>• Identification des surfaces, conformément aux informations du registre parcellaire graphique (RPG) et du descriptif des parcelles ;</li> <li>• Modalités d'utilisation des parcelles (dates d'entrée et de sortie des animaux, nombre d'animaux et UGB correspondantes, dates de fauche, ...) ;</li> <li>• Modalités d'entretien des éléments (matériel utilisé, dates d'interventions, durée d'intervention) ;</li> <li>• Fertilisation des surfaces (dates, produits, quantités) ;</li> <li>• Traitements phytosanitaires (dates, produits, quantités).</li> </ul> <p><b>Se référer à l'annexe 1 (contenu minimal du cahier d'enregistrement obligatoire).</b></p> <p><b>ATTENTION</b> : Le cahier d'enregistrement constitue une pièce indispensable au contrôle de plusieurs obligations. Aussi, l'absence ou la non-teneur de ce cahier constatée le jour du contrôle se traduira par le constat d'anomalies et le cas échéant par l'application du régime de sanction pour toutes les obligations ne pouvant être contrôlées.</p> | Sur toute la durée du contrat | Contrôle sur place<br>Vérification du cahier d'enregistrement des pratiques                    | Anomalie réversible, localisée, totale, d'importance égale à 0,05.                               |



### 7.1 Formation

L'exploitant doit suivre une formation avec la ou les thématiques suivantes :

Le contenu de la formation sera défini ultérieurement, après validation par la DRAAF

### 7.2 Définition des prairies et pâturages permanents

**Les surfaces en prairies et pâturages permanents** correspondent aux surfaces de la catégorie 1.6 de la notice telepac « Liste des cultures et précisions », rendues admissibles par l'application d'un prorata fonction de la densité en éléments naturels non admissibles de moins de 10 ares, conformément aux règles du 1er pilier de la PAC.

### 7.3 Calcul des taux de chargement

Selon les exigences de la mesure, on distingue 3 modalités de calcul différentes :

- Le **taux de chargement moyen annuel sur la surface en herbe à l'échelle de l'exploitation** qui est le rapport entre (i) le nombre d'UGB d'animaux herbivores de l'exploitation et (ii) la surface en herbe de l'exploitation ;
- Le **taux de chargement moyen annuel à la parcelle** qui est le rapport entre (i) le nombre d'UGB d'animaux herbivores pâturant sur la parcelle, multiplié par le nombre de jours de pâturage et (ii) la surface de la parcelle engagée multipliée par 365 jours ;
- Le **taux de chargement instantané à la parcelle** qui est le rapport entre (i) le nombre d'UGB d'animaux herbivores pâturant sur la parcelle et (ii) la surface de la parcelle engagée.

**La surface en herbe** prise en compte ici correspond aux prairies et pâturages permanents de l'exploitation. Se référer au point 7.2.

Les taux de conversion des différentes catégories d'animaux en UGB et les périodes de référence retenues pour le calcul du nombre d'animaux sont définis dans le tableau ci-après :

| Catégorie   | Taux de conversion en UGB | Période de référence  |
|---|---------------------------|---|
| Bovins de plus de 2 ans   | 1                         | Moyenne sur les 12 mois précédant la date limite de dépôt des dossiers PAC.   |
| Bovins entre 6 mois et 2 ans  | 0,6                       |   |
| Bovins de moins de 6 mois   | 0,4                       |   |
| Équidés de plus de 6 mois   | 1                         | 30 jours consécutifs incluant le 31 mars de l'année n.  |
| Ovins et caprins de plus de 1 an et femelles de moins de 1 an ayant mis bas | 0,15                      |   |
| Ovins et caprins de moins de 1 an   | 0                         |   |
| Lamas de plus de 2 ans  | 0,45                      |   |
| Alpagas de plus de 2 ans  | 0,3                       | Le critère d'âge est vérifié au plus tard le 1 <sup>er</sup> jour des 30 jours incluant le 31 mars pendant lesquels les animaux sont présents sur l'exploitation.           |
| Cerfs et biches de plus de 2 ans  | 0,33                      |   |
| Daims et daines de plus de 2 ans  | 0,17                      |   |
|   |                           | Pour les nouveaux installés après le 31 mars, les effectifs déclarés sont ceux qui sont présents à la date limite de dépôt de la demande d'aides de la campagne considérée. |

#### 7.4 Calcul des apports azotés

Le calcul de la fertilisation azotée se fait sur chaque parcelle engagée et ne prend pas en compte les restitutions au pâturage.

Pour un dossier engagé en 2023, la première vérification concernera la campagne culturale 2023-2024, sur la base de l'enregistrement des apports azotés réalisés sur les surfaces à compter du 1<sup>er</sup> septembre 2023.

##### **a) Apports azotés minéraux**

Apports azotés minéraux (kg N / ha)

$$= [\text{Quantité de fertilisant minéral apportée}^{10} \times \text{Teneur en azote}^{11}] / \text{surface (en ha)}$$

La teneur en N de l'engrais est en général précisée dans son intitulé. Quand ce n'est pas le cas (si l'engrais est mentionné sous un nom commercial par exemple), la facture ou l'étiquette du produit doivent être utilisées pour déterminer la teneur en N.

##### **b) Apports azotés organiques**

Apports azotés organiques (kg N efficace / ha)

$$= [\text{Quantité de fertilisant organique apportée}^{12} \times \text{Valeur fertilisante azotée}] / \text{surface (en ha)}$$

Avec « Valeur fertilisante azotée » du fertilisant organique

$$= \text{Teneur en azote total}^{13} \times \text{Coefficient d'équivalence engrais minéral azoté efficace (KeqN)}$$

---

10 En kilogrammes ou en litres

11 La teneur en N des engrais est le plus souvent exprimée en pourcentage, ce qui signifie qu'un engrais dosé à 60 % de N apporte 60 kg de N pour 100 kg d'engrais.

12 En tonnes ou mètres cubes de produit brut, selon le type de fertilisant organique

13 En kg N par tonne ou par mètre cube de produit brut

### Dispositions applicables pour le calcul des apports azotés organiques :

- la teneur en azote total peut être déterminée à partir de la facture ou d'une analyse du produit utilisé ;
- la teneur en azote total, à défaut de facture ou d'analyse, et le coefficient d'équivalence engrais minéral (K<sub>eq</sub>N) du fertilisant organique utilisé sont ceux correspondant au type de produit auquel ce fertilisant appartient, tels qu'indiqués dans l'arrêté préfectoral de mise en œuvre de l'équilibre de la fertilisation azotée à l'échelle de la région Grand Est<sup>14</sup>, dit « référentiel GREN », dans les conditions précisées dans le tableau ci-après.

| <b>Calcul des apports azotés organiques – Valeurs de référence à retenir selon le projet agroenvironnemental et climatique (PAEC) auquel la MAEC appartient pour :</b>  |   |
|---|---|
| <ul style="list-style-type: none"><li>la teneur en azote total du fertilisant organique utilisé, à défaut de facture ou d'analyse ;</li><li>le coefficient d'équivalence engrais minéral (K<sub>eq</sub>N) du fertilisant organique utilisé.</li></ul>  |   |
| <b>1° PAEC couvrant majoritairement les départements du Bas-Rhin et du Haut-Rhin – Type de produit :</b>  | <b>Valeurs à retenir = valeurs du référentiel GREN applicable dans les départements :</b> |
| Tout fertilisant organique référencé *  | Meurthe-et-Moselle, Meuse, Moselle, Vosges *  |
| Autres fertilisants organiques  | Ardenne, Aube, Marne, Haute-Marne   |
| <b>2° PAEC couvrant majoritairement les départements des Ardennes, de l'Aube, de la Marne et de la Haute-Marne – Type de produit :</b>  | <b>Valeurs à retenir = valeurs du référentiel GREN applicable dans les départements :</b> |
| Tout fertilisant organique  | Ardenne, Aube, Marne, Haute-Marne   |
| <b>3° PAEC couvrant majoritairement les départements de Meurthe-et-Moselle, de la Meuse, de la Moselle et des Vosges – Type de produit :</b>  | <b>Valeurs à retenir = valeurs du référentiel GREN applicable dans les départements :</b> |
| Tout fertilisant organique référencé *  | Meurthe-et-Moselle, Meuse, Moselle, Vosges *  |
| Autres fertilisants organiques  | Ardenne, Aube, Marne, Haute-Marne   |
| <i>* En cas de valeur manquante (teneur en azote total ou K<sub>eq</sub>N) dans le référentiel considéré, la valeur à retenir est celle figurant dans le référentiel GREN applicable aux départements des Ardennes, de l'Aube, de la Marne et de la Haute-Marne pour le type de produit auquel le fertilisant organique appartient.</i> |   |

**Fertilisation azotée totale (kg N /ha) = apports azotés minéraux + apports azotés organiques**

### **7.5 Calcul des apports P et K**

Le calcul de la fertilisation P et K se fait sur chaque parcelle engagée et par campagne culturale.

#### **a) Apports P et K minéraux**

Apports minéraux P ou K (kg P /ha ou kg K /ha)

$$= [\text{Quantité de fertilisant minéral apportée}^{15} \times \text{Teneur P ou K}^{16}] / \text{surface (en ha)}$$

<sup>14</sup> Arrêté préfectoral du 22 août 2019 établissant le référentiel régional de mise en œuvre de l'équilibre de fertilisation azotée à l'échelle de la région Grand Est (annexe 6, pages 45 à 50)

<sup>15</sup> En kilogrammes le plus souvent

<sup>16</sup> La teneur en P ou K des engrais est le plus souvent exprimée en pourcentage, ce qui signifie qu'un engrais dosé à 60 % de P apporte 60 kg de P pour 100 kg d'engrais.

Les teneurs en P et K des apports minéraux sont en général précisées dans leurs intitulés. Quand ce n'est pas le cas (si l'engrais est mentionné sous un nom commercial par exemple), la facture ou l'étiquette du produit doivent être utilisées pour déterminer la composition de l'engrais en P et K.

## **b) Apports P et K organiques**

### **1° Apports P organiques (kg P efficace /ha)**

$$= [\text{Quantité de fertilisant organique apportée}^{17} \times \text{Valeur fertilisante P}] / \text{surface (en ha)}$$

Avec « Valeur fertilisante P » du fertilisant organique

$$= \text{Teneur en P total}^{18} \times \text{Coefficient d'équivalence engrais minéral P efficace (KeqP)}$$

### **2° Apports K organiques (kg K efficace /ha)**

$$= [\text{Quantité de fertilisant organique apportée}^{17} \times \text{Valeur fertilisante K}] / \text{surface (en ha)}$$

Avec « valeur fertilisante K » du fertilisant organique

$$= \text{Teneur en K total}^{18} \times \text{Coefficient d'équivalence engrais minéral K efficace (KeqK)}$$

### **Dispositions applicables pour le calcul des apports P et K organiques :**

- les teneurs en P total et K total peuvent être déterminées à partir des factures ou des analyses des produits utilisés ;
- les teneurs en P total et K total, à défaut de facture ou d'analyse, et les coefficients d'équivalence engrais minéral (KeqP, KeqK) du fertilisant organique utilisé sont ceux correspondant au type de produit auquel ce fertilisant appartient, tels qu'indiqués dans le tableau ci-dessous ;
- pour tout type de produit utilisé :
  - KeqK = 1 ;
  - à défaut de valeur autre de référence<sup>19</sup> : KeqP = 1.

| <b>Calcul des apports P et K organiques par les effluents d'élevage– Valeurs de référence à retenir<sup>20</sup> pour :</b>   |  |
|---|--|
| <ul style="list-style-type: none"> <li>• les teneurs en P total et K total de l'effluent utilisé, à défaut de facture ou d'analyse ;</li> <li>• les coefficients d'équivalence engrais minéral KeqP et KeqK.</li> </ul> |  |
| Teneur en P total   | Valeurs moyennes des produits figurant dans la publication « Valorisation agronomique des effluents d'élevages de porcs, bovins, ovins, caprins, volailles et lapins. RMT Elevage et Environnement, Paris, 83 pages. » <sup>21</sup> |
| Coefficient d'équivalence engrais minéral P efficace (KeqP) <sup>22</sup>   |  |
| Teneur en K total   |  |
| Coefficient d'équivalence engrais minéral K efficace (KeqK)   | Pour tout type d'effluent d'élevage : KeqK = 1   |

**Fertilisation P totale (kg P /ha) = apports P minéraux + apports P organiques**

**Fertilisation K totale (kg K /ha) = apports K minéraux + apports K organiques**

<sup>17</sup> En tonnes ou mètres cubes de produit brut, selon le type de fertilisant organique

<sup>18</sup> En kg P ou K par tonne ou par mètre cube de produit brut

<sup>19</sup> En particulier pour les produits autres que les effluents d'élevage.

<sup>20</sup> Dispositions applicables à l'ensemble des projets agroenvironnementaux et climatiques (PAEC) du Grand Est.

<sup>21</sup> Levasseur P., Soulier A., Lagrange H., Trochard R., Foray S., Charpiot A., Ponchant P. et Blazy V. Références établies par les instituts techniques agricoles, dans les fiches effluents d'élevages (pages 23 à 82). Publication disponible à l'adresse suivante : [https://www.rmtellevagesenvironnement.org/les\\_outils\\_du\\_RMT](https://www.rmtellevagesenvironnement.org/les_outils_du_RMT)

<sup>22</sup> Les valeurs de KeqP (ou Keq P<sub>2</sub>O<sub>5</sub>) sont indiquées sous le tableau « Equivalence engrais minéral de l'azote » dans les fiches effluents d'élevages.

## 7.6 Mise en œuvre du plan de gestion

**1° Certaines obligations du cahier des charges peuvent figurer uniquement dans le plan de gestion**, sans être détaillées dans le tableau du point « 6. Cahier des charges de la mesure ». Ces obligations relèvent de la mise en œuvre du plan de gestion et doivent être respectées au même titre que celles indiquées dans ce tableau.

*Exemples : Pratiques d'entretien obligatoire des éléments spécifiques au milieu humide (entretien des berges, faucardage, gestion des bois morts, remise en état des prairies après inondation...)*

**2° De même, des obligations « renforcées », – selon le cas, plus exigeantes, plus limitatives ou plus restrictives que celles figurant dans le tableau susmentionné –, peuvent être imposées dans le plan de gestion** pour répondre aux enjeux agroenvironnementaux et ce, pour tout ou partie des surfaces engagées dans la mesure.

Le cas échéant, ces obligations renforcées :

- priment sur celles indiquées dans le tableau du point « 6. Cahier des charges de la mesure » ;
- sont celles prises en compte lors de la vérification du respect des obligations requises au titre de la mesure.

Les obligations « renforcées » relèvent de la mise en œuvre du plan de gestion et doivent être respectées.

Les obligations susceptibles d'être renforcées portent notamment sur la limitation et les modalités de la fertilisation (N, P, K) : abaissement de la limitation indiquée dans le tableau sur tout ou partie de la surface engagée dans la mesure, réduction du nombre de campagnes au cours desquelles la fertilisation est autorisée, interdiction de certains types d'engrais...

## 7.7 Lien avec la conditionnalité et l'écoringime

En cas de non-respect de la conditionnalité, l'ensemble des aides PAC sont sanctionnées, y compris les aides MAEC.

Les obligations du cahier des charges de la MAEC sont distinctes des exigences de l'écoringime. Un agriculteur peut à la fois souscrire cette MAEC et bénéficier de l'écoringime.

## 8 LISTE DES ANNEXES

---

**Annexe 1 : Contenu minimal du cahier d'enregistrement des pratiques**

# Annexe 1 : Contenu minimal du cahier d'enregistrement obligatoire

## **MAEC Préservation des milieux humides** **– Amélioration de la gestion par le pâturage**

### **1° Règles générales d'enregistrement des pratiques**

- Il s'agit d'enregistrer les pratiques (utilisation par fauche et pâturage, entretien des éléments spécifiques au milieu humide, fertilisation organique et minérale, traitements phytosanitaires) sur toutes les parcelles de prairies et pâturages permanents engagées de l'exploitation ;
- Selon le cas, une pratique désigne une intervention ou une absence d'intervention sur tout ou partie de la parcelle ;
- De façon générale, chaque parcelle doit être identifiée conformément aux informations du registre parcellaire graphique (RPG) et du descriptif des parcelles figurant dans le dossier PAC ;
- L'enregistrement des pratiques doit comporter au minimum les éléments suivants pour chaque parcelle.

### **2° Pratiques de fauche**

Pour chaque intervention de fauche ou en cas d'absence de fauche sur tout ou partie de la parcelle :

- identification de la parcelle ;
- type de prairie ou de pâturage permanent, code de la culture et précision<sup>23</sup> ;
- superficie concernée, en particulier en cas de fauche d'une partie seulement de la parcelle ;
- date de fauche \* ;
- matériels utilisés : types de matériels (désignation précise), nombre de matériels de chaque type \* ;
- s'il y a lieu, pratiques spécifiques de fauche en cas de présence d'espèces et/ou de milieux particuliers sur la parcelle, au regard des obligations<sup>24</sup> du plan de gestion \*.

En cas d'absence de fauche sur tout ou partie de la parcelle, mentionner obligatoirement « absence de fauche » pour la superficie concernée.

\* s'il y a lieu, en cas de fauche

### **3° Pratiques de pâturage**

Pour chaque période de pâturage ou en cas d'absence de pâturage sur tout ou partie de la parcelle :

- identification de la parcelle ;
- type de prairie ou de pâturage permanent, code de la culture et précision
- superficie concernée, en particulier en cas de pâturage d'une partie seulement de la parcelle ;
- dates d'entrée et de sortie des animaux \*\* ;
- type et nombre d'animaux, nombre d'UGB correspondantes \*\* ;
- s'il y a lieu, pratiques spécifiques de pâturage en cas de présence d'espèces et/ou de milieux particuliers sur la parcelle, au regard des obligations<sup>25</sup> du plan de gestion \*\*.

En cas d'absence de pâturage sur tout ou partie de la parcelle, mentionner obligatoirement « absence de pâturage » pour la superficie concernée.

\* s'il y a lieu, en cas de pâturage

<sup>23</sup> Se référer à la notice telepac « Cultures et précisions à utiliser pour renseigner le descriptif des parcelles »

<sup>24</sup> Exemples : mise en défens, circulation centrifuge, vitesse maximale de fauche, interdiction d'utilisation d'un groupe de fauche – un seul tracteur avec une seule faucheuse –, utilisation d'une barre d'effarouchement...)

<sup>25</sup> Exemples : mise en défens, report de pâturage...

#### **4° Pratiques d'entretien obligatoire des éléments spécifiques au milieu humide**

*Les pratiques d'entretien obligatoire des éléments spécifiques au milieu humide sont définies dans le plan de gestion établi pour chaque parcelle. S'il y a lieu, ces pratiques portent sur tout ou partie des interventions suivantes :*

- *entretien des berges (des mares, fossés et cours d'eau) pour maîtriser la végétation terrestre (le reprofilage et le curage relèvent d'opérations spécifiques) ;*
- *faucardage (coupe puis enlèvement des plantes aquatiques) des mares, fossés et cours d'eau ;*
- *entretien des franges végétalisées non ligneuses (ex : roselière en bord de parcelles, ...) ;*
- *entretien des éléments paysagers nécessitant une gestion particulière (ex : bois morts, ...) ;*
- *remise en état des prairies après inondation ;*
- *maintien de l'accès aux parcelles ;*
- *le cas échéant, d'autres items peuvent être rajoutés par la structure animatrice de la MAEC. Dans ce cas, les pratiques correspondantes doivent faire l'objet d'enregistrements spécifiques à rajouter dans le cahier d'enregistrement.*

Pour chaque intervention d'entretien obligatoire des éléments spécifiques au milieu humide ou en cas d'absence d'intervention sur tout ou partie de la parcelle :

- identification de la parcelle et localisation précise de l'intervention d'entretien ;
- type de prairie ou de pâturage permanent, code de la culture et précision ;
- superficie de la parcelle ;
- dates de début et de fin de l'intervention \*\*\* ;
- type d'intervention : nature précise et modalités de l'intervention, en référence à la désignation de l'obligation et aux modalités de sa mise en œuvre figurant dans le plan de gestion \*\*\* ;
- matériels utilisés : types de matériels (désignation précise), nombre de matériels de chaque type \*\*\* ;

En cas d'absence d'intervention d'entretien, mentionner obligatoirement « absence d'intervention d'entretien des éléments spécifiques au milieu humide » pour la parcelle concernée.

\*\*\* s'il y a lieu, en cas d'intervention d'entretien obligatoire des éléments spécifiques au milieu humide sur la parcelle concernée

#### **5° Pratiques de fertilisation**

De manière générale, l'enregistrement des pratiques de fertilisation doit porter sur la fertilisation organique et minérale des surfaces faisant l'objet d'une obligation au titre de N et/ou de P et/ou de K et/ou des apports magnésiens et de chaux, au regard des exigences figurant dans cette notice et dans le plan de gestion correspondant, que les surfaces concernées fassent ou non l'objet d'un apport de fertilisant.

Pour chaque apport de fertilisant organique et minéral soumis à obligation [selon le cas, fertilisant(s) N et/ou P et/ou K et/ou apports magnésiens et de chaux] sur tout ou partie de la parcelle ou en cas d'absence d'apport du fertilisant en question<sup>26</sup> :

- identification de la parcelle ;
- type de prairie ou de pâturage permanent, code de la culture et précision ;
- superficie concernée, en particulier en cas de fertilisation d'une partie seulement de la parcelle ;
- date de l'apport de fertilisant \*\*\*\* ;
- fertilisant utilisé \*\*\*\* :
  - nature du fertilisant : désignation précise, type de fertilisant organique ou minéral ;
  - quantité de fertilisant (N et/ou P et/ou K et/ou apport magnésien et de chaux) épandue sur la superficie concernée (en unités de masse ou de volume de produit brut par hectare) ;
  - valeur fertilisante du produit brut pour l'élément considéré (N, P, K) (en kg d'élément efficace par unité de masse ou de volume de produit brut) :
    - pour un fertilisant minéral : teneur en élément ;
    - pour un fertilisant organique :
      - teneur en élément total ;
      - coefficient d'équivalence engrais minéral efficace de l'élément considéré (selon le cas : KeqN, KeqP ; KeqK).

En cas d'absence d'apport de fertilisant soumis à obligation sur tout ou partie de la parcelle, mentionner obligatoirement « absence de fertilisation pour N et/ou P et/ou K et/ou absence d'apports magnésiens et de chaux » pour la superficie concernée.

\*\*\*\* s'il y a lieu, en cas d'apport de fertilisant

## **6° Pratiques de traitements phytosanitaires**

Pour chaque traitement phytosanitaire<sup>27</sup> ou en cas d'absence de traitement phytosanitaire sur tout ou partie de la parcelle :

- identification de la parcelle ;
- type de prairie ou de pâturage permanent, code de la culture et précision ;
- superficie concernée, en particulier en cas de traitement d'une partie seulement de la parcelle ;
- date du traitement phytosanitaire \*\*\*\*\* ;
- produit phytosanitaire utilisé : nom commercial complet \*\*\*\*\* ;
- quantité épandue (en grammes, kilogrammes ou litres par hectare) \*\*\*\*\*.

En cas d'absence de traitement phytosanitaire sur tout ou partie d'une parcelle, mentionner obligatoirement « absence de traitement phytosanitaire » pour la superficie concernée.

\*\*\*\*\* s'il y a lieu, en cas de traitement phytosanitaire

**7° Uniquement si elle est autorisée sous condition dans le cahier des charges : intervention de renouvellement du couvert herbacé par travail superficiel du sol, après avoir obtenu au préalable l'accord écrit de la structure animatrice de la MAEC<sup>28</sup>.**

---

26 Hors apport par les déjections des herbivores au pâturage

27 Les traitements phytosanitaires sont interdits sur les surfaces engagées dans la mesure.

28 Selon le PAEC, un renouvellement par travail superficiel du sol peut ou non être autorisé au cours de l'engagement pour des motifs justifiés, après avoir obtenu au préalable l'accord écrit de la structure animatrice de la MAEC pour la surface engagée. Cet accord écrit doit être conservé sur l'exploitation.



Direction régionale de  
l'alimentation, de  
l'agriculture et de la forêt

avec le concours financier du ministère de l'Agriculture et de la Souveraineté alimentaire

Intervention 70.10 : Mesure agroenvironnementale et climatique (MAEC) pour la préservation de  
l'équilibre agro-écologique et de la biodiversité de milieux spécifiques

## **Notice de la mesure « Surfaces herbagères et pastorales »**

**Code mesure : GE\_208N\_PRA1**

### **Campagne 2023**

**Territoire du projet agroenvironnemental et climatique (PAEC) :**  
**Vallée de l'Aisne en aval de Château-Porcien – Natura 2000 (site 208)**

**Code territoire PAEC : GE\_208N**

Aide annuelle : 51 € / ha

Pour toute information complémentaire, contacter la structure animatrice de la mesure :

Communauté de communes du Pays rethélois  
30 avenue de Bourgoin – 08300 SAULT-LES-RETHEL  
03 52 10 01 00  
[accueil@cc-paysrethelois.fr](mailto:accueil@cc-paysrethelois.fr)

## 1 OBJECTIFS DE LA MESURE

---

Cette mesure vise à préserver la durabilité et l'équilibre agro-écologique des prairies permanentes à flore diversifiée qui sont à la fois des habitats naturels et des habitats d'espèces produisant un fourrage de qualité et souple d'utilisation.

## 2 MONTANT DE LA MESURE – PLAFONDS D'AIDES ANNUELLES MAEC

---

En contrepartie du respect de l'ensemble des exigences du cahier des charges de cette mesure, **une aide de 51 € par hectare et par an** sera versée pendant la durée de l'engagement.

### **Plafonnement des aides annuelles MAEC :**

1° Les aides annuelles versées à un demandeur autre qu'un groupement agricole d'exploitation en commun (GAEC) au titre des mesures agro-environnementales et climatiques (MAEC) sont plafonnées dans les conditions suivantes :

- le montant prévisionnel du plafond d'aides annuelles de base est fixé entre 10 000 et 12 000 euros par bénéficiaire, tous financeurs confondus, au titre des MAEC de types système et localisée<sup>1</sup> faisant l'objet d'une demande d'engagement en 2023<sup>2</sup> et des engagements financés par le ministère en charge de l'Agriculture pris les années antérieures<sup>3</sup> ;
- un plafond d'aides annuelles supplémentaire, dont le montant prévisionnel est fixé entre 2 000 et 3 000 euros par bénéficiaire, tous financeurs confondus, sera accordé pour l'engagement en 2023 de MAEC de type localisé appartenant à un projet agroenvironnemental et climatique mis en œuvre, soit dans un site Natura 2000, soit dans le Parc national de forêts<sup>4</sup> ;
- le montant du plafond d'aides annuelles au titre de la MAEC création de couverts d'intérêt faunistique et floristique est fixé à 3 260 euros (soit 5 hectares), tous financeurs confondus, par bénéficiaire<sup>5</sup> ;
- le montant du plafond d'aides annuelles au titre de la MAEC création de prairies est fixé à 5 340 euros (soit 15 hectares), tous financeurs confondus, par bénéficiaire<sup>6</sup>.

Au-delà du plafond prévisionnel d'aides de base et des plafonds définis pour les deux MAEC de création de couverts susmentionnés, les agences de l'eau Rhin-Meuse et Seine-Normandie peuvent attribuer des aides supplémentaires ne faisant pas l'objet d'un cofinancement par le fonds européen agricole pour le développement rural (FEADER) pour des engagements appartenant à un projet agroenvironnemental et climatique mis en œuvre dans un territoire à enjeu eau<sup>7</sup>.

En application des dispositions du code rural et de la pêche maritime, pour les GAEC, les montants maximum des aides annuelles définis ci-dessus sont multipliés par le nombre d'associés du groupement éligibles à l'aide.

Si besoin, d'autres plafonds d'aides pourront être définis pour les engagements dans des MAEC localisées en 2023 pour respecter l'enveloppe budgétaire attribuée à chaque projet agroenvironnemental et climatique.

---

1 Au sens de l'appendice D du plan stratégique relevant de la PAC 2023-2027 de la France (catalogue de MAEC 2023-2027 pour l'hexagone).

2 MAEC relevant de la section 3 bis du chapitre 1er du titre IV du livre III du code rural et de la pêche maritime.

3 Engagements dans des mesures liées à la surface et des mesures se rapportant à des mètres linéaires ou à des éléments ponctuels, relevant de la section 4 du chapitre 1er du titre IV du livre III du code rural et de la pêche maritime.

4 Code PAEC se terminant par N ou 1.

5 La surface engagée dans cette mesure sera limitée à 5 ha par demandeur pour la durée de la programmation de la politique agricole commune débutant en 2023.

6 La surface engagée dans cette mesure sera limitée à 15 ha par demandeur pour la durée de la programmation de la politique agricole commune débutant en 2023.

7 Code PAEC se terminant par E.

2° Les montants définitifs des plafonds d'aides annuelles de base et supplémentaire seront définis compte tenu de l'état des besoins au regard de l'enveloppe budgétaire régionale affectée au financement, d'une part, des MAEC de type système et, d'autre part, des projets agroenvironnementaux et climatiques s'agissant des MAEC de type localisée.

### 3 CRITÈRES D'ÉLIGIBILITÉ

---

Les critères d'éligibilité doivent être respectés tout au long du contrat. En cas de non-respect en première année, la mesure ne peut pas être souscrite. En cas de non-respect les années suivantes, le contrat est automatiquement rompu sur la totalité des éléments engagés s'il s'agit du non-respect d'un critère d'éligibilité relatif au demandeur, ou uniquement sur la surface en anomalie s'il s'agit d'un critère d'éligibilité relatif à la surface. Le cas échéant, des sanctions peuvent être appliquées.

#### 3.1 Critères d'éligibilité relatifs au demandeur

Les bénéficiaires suivants sont éligibles à la mesure :

- Les agriculteurs actifs tels que définis conformément à l'article 4 du règlement (UE) n° 2021/2115 du 2 décembre 2021.  
Les fondations, associations sans but lucratif et les établissements d'enseignement et de recherche agricoles lorsqu'ils exercent directement des activités réputées agricoles sont considérés comme des agriculteurs actifs ;
- Les personnes morales mettant à disposition d'exploitants des terres de manière indivise ;
- Les entités collectives.

Est qualifiée de « collective » toute utilisation de surface à plusieurs éleveurs, que les animaux soient ou non regroupés en un troupeau commun. Dans ces conditions, les groupements pastoraux sont éligibles ainsi que toutes les formes d'entités collectives juridiquement constituées et dotées de la personnalité morale dès lors qu'elles gèrent en responsabilité directe des surfaces dont elles sont propriétaires ou locataires et qu'elles en organisent l'utilisation collective notamment par les troupeaux de leurs membres ou ayants droit.

Les GAEC sont éligibles avec application du principe de transparence.

#### 3.2 Critères d'éligibilité relatifs aux surfaces engagées

Les surfaces éligibles à cette mesure sont les **prairies et pâturages permanents**.

Se référer au point 7.2 de la notice.

### 4 CRITÈRES D'ENTRÉE

---

Les critères suivants conditionnent l'accès à la mesure en première année d'engagement uniquement et ne sont plus vérifiés par la suite. En cas de non-respect, l'exploitation n'est pas engagée dans la mesure.

Les critères d'entrée pour cette mesure sont les suivants :

- Pour chaque parcelle, avoir au moins une partie de la surface présente dans le PAEC ;
- Réaliser un diagnostic agro-écologique de l'exploitation.

Le diagnostic de l'exploitation doit être transmis à la DDT(M) au plus tard au 15 septembre de la première année d'engagement. En cas de non-transmission, le dossier ne pourra pas être engagé cette année-là.

## 5 CRITÈRES DE PRIORISATION DES DOSSIERS

---

Ces critères permettent de classer les demandes d'aide des demandeurs éligibles (c'est-à-dire respectant tous les critères d'entrée et les critères d'éligibilité) par ordre de priorité afin notamment de tenir compte des enveloppes budgétaires et des orientations définies par la commission régionale agroenvironnementale et climatique (CRAEC).

Si besoin, des critères de priorisation des demandes d'engagement dans des MAEC localisées pourront être définis afin de respecter l'enveloppe budgétaire attribuée à chaque projet agroenvironnemental et climatique.

## 6 CAHIER DES CHARGES DE LA MESURE

---

Sauf mention contraire, l'ensemble des obligations du cahier des charges doit être respecté sur toute la durée du contrat, c'est-à-dire à partir de la date limite de dépôt des dossiers PAC de l'année d'engagement et durant les 5 années suivantes. En cas de non-respect d'une obligation, des sanctions peuvent s'appliquer en fonction de la nature et de la gravité de l'anomalie.

Les documents relatifs à la demande d'engagement et au respect des obligations doivent être conservés pendant toute la durée de l'engagement et pendant les quatre années suivantes. Ils pourront notamment être demandés en cas de contrôle de l'exploitation.

**Les obligations du cahier des charges figurent ci-après.**

| Obligations du cahier des charges   | Période d'application                | Contrôles   | Caractérisation de l'anomalie et calcul de la sanction <sup>8</sup> |
|---|--------------------------------------|---|---|
| Formation à réaliser au cours des deux premières années de l'engagement. Se référer au point 7.1.   | <b>Avant le 15 mai 2025</b>          | <b>Contrôle sur place</b><br>Vérification de l'attestation de formation                               | Anomalie réversible, dossier, totale, d'importance égale à 0,06.    |
| Ne pas détruire le couvert.<br>Le renouvellement du couvert n'est pas autorisé.   | <b>Sur toute la durée du contrat</b> | <b>Contrôle sur place</b><br>Vérification du cahier d'enregistrement des pratiques et contrôle visuel | Anomalie définitive, localisée, totale, d'importance égale à 1.     |
| Respecter le ou les indicateurs suivants sur les surfaces engagées, en se référant aux indications figurant dans le diagnostic d'exploitation pour chaque parcelle engagée lorsque plusieurs indicateurs sont définis :<br>- Présence de plantes indicatrices de l'équilibre agro-écologique<br>Se référer à liste de plantes figurant en annexe.<br><br>Se référer au point 7.3. | <b>Sur toute la durée du contrat</b> | <b>Contrôle sur place</b><br>visuel   | Anomalie réversible, localisée, totale, d'importance égale à 1.     |
| Respecter une utilisation annuelle minimale des surfaces engagées par pâturage ou fauche.   | <b>Sur toute la durée du contrat</b> | <b>Contrôle sur place</b><br>Vérification du cahier d'enregistrement des pratiques et contrôle visuel | Anomalie réversible, localisée, totale, d'importance égale à 1.     |
| Respecter l'interdiction de fertilisation azotée minérale.  | <b>Sur toute la durée du contrat</b> | <b>Contrôle sur place</b><br>Vérification du cahier d'enregistrement des pratiques et contrôle visuel | Anomalie réversible, localisée, totale, d'importance égale à 1.     |
| Ne pas utiliser de produits phytosanitaires sur les surfaces engagées.  | <b>Sur toute la durée du contrat</b> | <b>Contrôle sur place</b><br>Vérification du cahier d'enregistrement des pratiques et contrôle visuel | Anomalie réversible, localisée, totale, d'importance égale à 1.     |

<sup>8</sup> Pour plus d'information sur le fonctionnement du régime de sanction : se référer à la notice nationale « Dossier PAC - campagne 2023 - Les aides en faveur de l'agriculture biologique, les mesures agroenvironnementales et climatiques (MAEC) 2023-2027 ».

| Obligations du cahier des charges  | Période d'application                       | Contrôles  | Caractérisation de l'anomalie et calcul de la sanction                    |
|--|---|--|---|
| <p>Enregistrer les interventions sur toutes les parcelles engagées :</p> <ul style="list-style-type: none"> <li>• Identification des surfaces, conformément aux informations du registre parcellaire graphique (RPG) et du descriptif des parcelles ;</li> <li>• Modalités d'utilisation des parcelles (dates d'entrée et de sortie des animaux, nombre d'animaux et UGB correspondantes, dates de fauche,...) ;</li> <li>• Modalités d'entretien des éléments (matériel utilisé, dates d'interventions, durée d'intervention) ;</li> <li>• Fertilisation azotée minérale des surfaces (dates, produits, quantités) ;</li> <li>• Traitements phytosanitaires (dates, produits, quantités).</li> </ul> <p><b>ATTENTION :</b> Le cahier d'enregistrement constitue une pièce indispensable au contrôle de plusieurs obligations. Aussi, l'absence ou la non-teneur de ce cahier constatée le jour du contrôle se traduira par le constat d'anomalies et le cas échéant par l'application du régime de sanction pour toutes les obligations ne pouvant être contrôlées.</p> | <p><b>Sur toute la durée du contrat</b></p> | <p><b>Contrôle sur place</b><br/>Vérification du cahier d'enregistrement des pratiques</p> | <p>Anomalie réversible, localisée, totale, d'importance égale à 0,05.</p> |

## **7 PRÉCISIONS**

---

### **7.1 Formation**

L'exploitant doit suivre une formation avec la ou les thématiques suivantes :

Les thématiques de formation seront définies ultérieurement, après validation par la DRAAF

### **7.2 Définition des prairies et pâturages permanents**

Les surfaces en prairies et pâturages permanents correspondent aux surfaces de la catégorie 1.6 de la notice telepac « Liste des cultures et précisions », rendues admissibles par l'application d'un prorata fonction de la densité en éléments naturels non admissibles de moins de 10 ares, conformément aux règles du 1er pilier de la PAC.

### **7.3 Indicateurs**

\*) Plantes indicatrices de l'équilibre agro-écologique :

Cet indicateur s'adresse aux prairies permanentes à flore diversifiée et aux surfaces pastorales suivantes :

- Prairies et pâturages permanents de 6 ans et plus, déclarés avec le code culture PPH dans le dossier PAC ;
- Prairies et pâturages permanents avec herbe prédominante et ressources fourragères ligneuses présentes, déclarés avec le code culture SPH.

Vous devez vérifier sur chaque tiers de parcelle la présence d'un minimum de 4 plantes indicatrices du bon état agro-écologique des surfaces parmi la liste des plantes définie localement et annexée à la présente notice.

### **7.4 Lien avec la conditionnalité et l'écorégime**

En cas de non-respect de la conditionnalité, l'ensemble des aides PAC sont sanctionnées, y compris les aides MAEC.

Les obligations du cahier des charges de la MAEC sont distinctes des exigences de l'écorégime. Un agriculteur peut à la fois souscrire cette MAEC et bénéficier de l'écorégime.

## **8 LISTE DES ANNEXES**

---

**Annexe 1 – Contenu minimal du cahier d'enregistrement des pratiques**

**Annexe 2 – Liste et référentiel photographique de plantes indicatrices de l'équilibre agroécologique**

# Annexe 1 : Contenu minimal du cahier d'enregistrement obligatoire

## MAEC Surfaces herbagères et pastorales

### **1° Règles générales d'enregistrement des pratiques**

- Il s'agit d'enregistrer les pratiques (utilisation par fauche et pâturage, fertilisation azotée minérale, modalités d'entretien, traitements phytosanitaires) sur toutes les parcelles éligibles<sup>9</sup> et engagées de l'exploitation ;
- Selon le cas, une pratique désigne une intervention ou une absence d'intervention sur tout ou partie de la parcelle ;
- De façon générale, chaque parcelle doit être identifiée conformément aux informations du registre parcellaire graphique (RPG) et du descriptif des parcelles figurant dans le dossier PAC ;
- L'enregistrement des pratiques doit comporter au minimum les éléments suivants pour chaque parcelle.

### **2° Pratiques de fauche**

Pour chaque intervention de fauche ou en cas d'absence de fauche sur tout ou partie de la parcelle :

- identification de la parcelle ;
- type de prairie ou de pâturage permanent, code de la culture et précision<sup>10</sup> ;
- superficie concernée, en particulier en cas de fauche d'une partie seulement de la parcelle ;
- date de fauche \* ;
- matériels utilisés : types de matériels (désignation précise), nombre de matériels de chaque type \* ;
- modalités de fauche, au regard notamment des éventuelles prescriptions<sup>11</sup> de mise en œuvre de la MAEC figurant dans le diagnostic d'exploitation \*.

En cas d'absence de fauche sur tout ou partie de la parcelle, mentionner obligatoirement « absence de fauche » pour la superficie concernée.

\* s'il y a lieu, en cas de fauche

### **3° Pratiques de pâturage**

Pour chaque période de pâturage ou en cas d'absence de pâturage sur tout ou partie de la parcelle :

- identification de la parcelle ;
- type de prairie ou de pâturage permanent, code de la culture et précision ;
- superficie concernée, en particulier en cas de pâturage d'une partie seulement de la parcelle ;
- dates d'entrée et de sortie des animaux \*\* ;
- type et nombre d'animaux, nombre d'UGB correspondantes \*\*.

En cas d'absence de pâturage sur tout ou partie de la parcelle, mentionner obligatoirement « absence de pâturage » pour la superficie concernée.

\*\* s'il y a lieu, en cas de pâturage

---

<sup>9</sup> Certaines surfaces herbacées temporaires, prairies et pâturages permanents (cf. point 7.2 de cette notice)

<sup>10</sup> Se référer à la notice telepac « Cultures et précisions à utiliser pour renseigner le descriptif des parcelles »

<sup>11</sup> Exemples : circulation centrifuge, vitesse maximale de fauche, interdiction d'utilisation d'un groupe de fauche – un seul tracteur avec une seule faucheuse –, utilisation d'une barre d'effarouchement...



#### **4° Pratiques d'entretien**

Pour chaque intervention d'entretien<sup>12</sup> de la prairie ou du pâturage permanent ou en cas d'absence d'intervention sur tout ou partie de la parcelle :

- identification de la parcelle ;
- type de prairie ou de pâturage permanent, code de la culture et précision ;
- superficie de la parcelle ;
- date et durée de l'intervention d'entretien \*\*\* ;
- intervention d'entretien \*\*\* :
  - type d'intervention, désignation précise (ébousage, étaupinage, émoussage, broyage des refus, roulage...) ;
  - uniquement si elle est autorisée sous condition dans le cahier des charges : intervention de renouvellement du couvert herbacé par travail superficiel du sol, après avoir obtenu au préalable l'accord écrit de la structure animatrice de la MAEC<sup>13</sup> ;
  - matériels utilisés.

En cas d'absence d'intervention d'entretien, mentionner obligatoirement « absence d'intervention d'entretien » pour la parcelle concernée.

\*\*\* s'il y a lieu, en cas d'intervention d'entretien de la prairie ou du pâturage permanent

#### **5° Pratiques de fertilisation azotée minérale**

Pour chaque apport de fertilisant azoté minéral ou en cas d'absence de fertilisation azotée minérale sur la parcelle<sup>14</sup> :

- identification de la parcelle ;
- type de prairie ou de pâturage permanent, code de la culture et précision ;
- superficie de la parcelle ;
- date de l'apport de fertilisant azoté minéral \*\*\*\* ;
- fertilisant azoté minéral utilisé \*\*\*\* : désignation précise ;
- quantité de fertilisant azoté épandue sur la superficie concernée \*\*\* (en tonnes ou en mètres cubes de produit brut par hectare).

En cas d'absence d'apport de fertilisant azoté minéral sur la parcelle, mentionner obligatoirement « absence de fertilisation minérale » pour la parcelle concernée.

\*\*\*\* s'il y a lieu, en cas de fertilisation azotée minérale

#### **6° Pratiques de traitements phytosanitaires**

Pour chaque traitement phytosanitaire<sup>15</sup> ou en cas d'absence de traitement sur tout ou partie de la parcelle :

- identification de la parcelle ;
- type de surface herbacée temporaire ou de prairie et pâturage permanent, code de la culture et précision ;
- superficie concernée (sans distinguer la zone mise en défens du reste de la parcelle) ;
- date du traitement phytosanitaire \*\*\*\*\* ;
- produit phytosanitaire utilisé : nom commercial complet \*\*\*\*\* ;
- quantité de produit phytosanitaire épandue \*\*\*\*\* (en grammes, kilogrammes ou litres par hectare).

En cas d'absence de traitement phytosanitaire sur tout ou partie d'une parcelle, mentionner obligatoirement « absence de traitement phytosanitaire » pour la superficie concernée.

\*\*\*\*\* s'il y a lieu, en cas de traitement phytosanitaire

12 L'intervention d'entretien ne doit pas avoir pour effet de détruire le couvert de la prairie ou du pâturage permanent ; la destruction du couvert herbacé est interdite dans tous les cas.





13 Selon le PAEC, un renouvellement par travail superficiel du sol peut ou non être autorisé au cours de l'engagement pour des motifs justifiés, après avoir obtenu au préalable l'accord écrit de la structure animatrice de la MAEC pour la surface engagée. Cet accord écrit doit être conservé sur l'exploitation.

14 La fertilisation azotée minérale est interdite sur les surfaces engagées.

15 Les traitements phytosanitaires sont interdits sur les surfaces engagées.







| Annexe 2 - LISTE DES PLANTES INDICATRICES DE L'EQUILIBRE AGROECOLOGIQUE                 |  |
|---|--|
| Code MAEC : <b>GE_208N_PRA1</b>   | MAEC surfaces herbagères et pastorales |
| Territoire PAEC : Vallée de l'Aisne en aval de Château-Porcien - Natura 2000 (site 208) |  |
| Noms communs  | Noms latins                            |
| Achillée ptarmique Achillée sternutatoire, Herbe à éternuer)                            | Achillea ptarmica                      |
| Cardamine des prés (Cresson des prés)   | Cardamine pratensis                    |
| Colchique d'automne (Safran des prés)   | Colchicum autumnale                    |
| Gaillet des marais  | Galium palustre                        |
| Gaillet jaune (Caille-lait jaune)   | Galium verum                           |
| Gesse des prés  | Lathyrus pratensis                     |
| Hippocrepis à toupet (Fer-à-cheval)   | Hippocrepis comosa                     |
| Knautie des champs (Oreille-d'âne)  | Knautia arvensis                       |
| Lotier corniculé (Pied de poule, Sabot-de-la-mariée)                                    | Lotus corniculatus                     |
| Lotus des marais (Lotier pédonculé)   | Lotus pedunculatus                     |
| Lychnis fleur-de-coucou (Oeil-de-perdrix)   | Lychnis flos-cuculi                    |
| Myosotis  | Myosotis scorpioides (Groupe)          |
| Oenanthe à feuilles de Silaüs ( Oenanthe intermédiaire)                                 | Oenanthe silaifolia                    |
| Oenanthe fistuleuse   | Oenanthe fistulosa                     |
| Polygale commun (Polygale vulgaire)   | Polygala vulgaris                      |
| Populage des marais (Sarbouillotte)   | Caltha palustris                       |
| Porcelle enracinée  | Hypochaeris radicata                   |
| Primevère vraie (Coucou, Primevère officinale, Brérelle)                                | Primula veris                          |
| Renoncule flammette (Petite douve, Flammule)  | Ranunculus flammula                    |
| Salsifis des prés   | Tragopogon pratensis                   |
| Scabieuse colombarie  | Scabiosa columbaria                    |
| Silaüs des prés (Cumin des prés)  | Silaum silaus                          |
| Stellaire des marais  | Stellaria palustris                    |
| Stellaire graminée  | Stellaria graminea                     |
| Trèfle jaunâtre (Trèfle jaune pâle)   | Trifolium ochroleucon                  |
| Véronique officinale (Herbe aux ladres)   | Veronica officinalis                   |
| Vesce cracca (Jarosse)  | Vicia cracca                           |

## RÉFÉRENTIEL PHOTOGRAPHIQUE DES PLANTES INDICATRICES DE L'ÉQUILIBRE AGROÉCOLOGIQUE







| Noms communs   | Noms latins                         | Famille botanique | Photographies  |
|--|-------------------------------------|-------------------|--|
| Achillée ptarmique,<br>Achillée sternutatoire,<br>(herbe à éternuer) | <i>Achillea ptarmica</i> L., 1753   | Astéracées        |   |
| Cardamine des prés<br>(Cresson des prés)                             | <i>Cardamine pratensis</i> L., 1753 | Brassicacées      |   |

Communauté de communes du Pays rethélois – 20/07/2023









| Noms communs                             | Noms latins                         | Famille botanique | Photographies   |
|--|-------------------------------------|-------------------|---|
| Colchique d'automne<br>(Safran des prés) | <i>Colchicum autumnale</i> L., 1753 | Colchicacées      |     |
| Gaillet des marais                       | <i>Galium palustre</i> L., 1753     | Rubiacées         |    |







| Noms communs                         | Noms latins                        | Famille botanique | Photographies  |
|--------------------------------------|------------------------------------|-------------------|--|
| Gaillet jaune<br>(Caille-lait jaune) | <i>Galium verum</i> L., 1753       | Rubiacées         |     |
| Gesse des prés                       | <i>Lathyrus pratensis</i> L., 1753 | Fabacées          |    |

Communauté de communes du Pays rethélois – 20/07/2023







| Noms communs                           | Noms latins                               | Famille botanique | Photographies  |
|--|---|-------------------|--|
| Hippocrepis à toupet<br>(Fer-à-cheval) | <i>Hippocrepis comosa</i> L., 1753        | Fabacées          |    |
| Knautie des champs<br>(Oreille d'âne)  | <i>Knautia arvensis</i> (L.) Coult., 1828 | Caprifoliacées    |    |

| Noms communs  | Noms latins                          | Famille botanique | Photographies  |   |
|---|--------------------------------------|-------------------|--|---|
| Lotier corniculé<br>(Pied de poule, Sabot-de-la-mariée) | <i>Lotus corniculatus</i> L., 1753   | Fabacées          |  |  |
| Lotus des marais<br>(Lotier pédonculé)                  | <i>Lotus pedunculatus</i> Cav., 1793 | Fabacées          |  |  |





Communauté de communes du Pays rethélois – 20/07/2023



| Noms communs                                | Noms latins                                      | Famille botanique | Photographies  |   |
|---|--|-------------------|--|---|
| Lychnis fleur-de-coucou<br>(Œil-de-perdrix) | <i>Lychnis flos-cuculi</i> L., 1753              | Caryophyllacées   |  |  |
| Myosotis                                    | <i>Myosotis scorpioides</i> L., 1753<br>(Groupe) | Boraginacées      |  |  |
















| Noms communs   | Noms latins                               | Famille botanique | Photographies  |
|--|---|-------------------|--|
| Oenanthe à feuilles de Silaüs (Oenanthe intermédiaire) | <i>Oenanthe silaifolia</i> M. Bieb., 1819 | Apiacées          |   |
| Oenanthe fistuleuse                                    | <i>Oenanthe fistulosa</i> L., 1753        | Apiacées          |   |

Communauté de communes du Pays rethélois – 20/07/2023







| Noms communs                        | Noms latins                       | Famille botanique | Photographies  |
|-------------------------------------|-----------------------------------|-------------------|--|
| Polygale commun (Polygale vulgaire) | <i>Polygala vulgaris</i> L., 1753 | Polygalacées      |    |
| Populage des marais (Sarbouillotte) | <i>Caltha palustris</i> L., 1753  | Ranunculacées     |     |







| Noms communs   | Noms latins                          | Famille botanique | Photographies  |
|--|--------------------------------------|-------------------|--|
| Porcelle enracinée   | <i>Hypochaeris radicata</i> L., 1753 | Astéracées        |    |
| Primevère vraie<br>(Coucou, Primevère<br>officinale, Brérelle) | <i>Primula veris</i> L., 1753        | Primulacées       |    |

Communauté de communes du Pays rethélois – 20/07/2023








| Noms communs                                    | Noms latins                          | Famille botanique | Photographies  |
|---|--------------------------------------|-------------------|--|
| Renoncule flammette<br>(Petite douve, Flammule) | <i>Ranunculus flammula</i> L., 1753  | Renonculacées     |   |
| Salsifis des prés                               | <i>Tragopogon pratensis</i> L., 1753 | Astéracées        |   |





| Noms communs                        | Noms latins                                    | Famille botanique | Photographies  |
|-------------------------------------|--|-------------------|--|
| Scabieuse colombarie                | <i>Scabiosa columbaria</i> L., 1753            | Caprifoliacées    |   |
| Silaüs des prés<br>(Cumin des prés) | <i>Silaum silaus</i> (L.) Schinz & Thell, 1915 | Apiacées          |   |

Communauté de communes du Pays rethélois – 20/07/2023






| Noms communs         | Noms latins                                      | Famille botanique | Photographies  |
|----------------------|--|-------------------|--|
| Stellaire des marais | <i>Stellaria palustris</i> Ehrh. Ex Hoffm., 1791 | Caryophyllacées   |     |
| Stellaire graminée   | <i>Stellaria graminea</i> L., 1753               | Caryophyllacées   |    |



| Noms communs                               | Noms latins                                 | Famille botanique | Photographies  |
|--|---|-------------------|--|
| Trèfle jaunâtre<br>(Trèfle jaune pâle)     | <i>Trifolium ochroleucon</i> Huds.,<br>1762 | Fabacées          |   |
| Véronique officinale<br>(Herbe aux ladres) | <i>Veronica officinalis</i> L., 1753        | Plantaginacées    |   |

Communauté de communes du Pays rethélois – 20/07/2023



| Noms communs           | Noms latins                  | Famille botanique | Photographies  |
|------------------------|------------------------------|-------------------|--|
| Vesce cracca (Jarosse) | <i>Vicia cracca</i> L., 1753 | Fabacées          |    |