PRÉFET
DE LA RÉGION
GRAND EST
Liberté
Égalité
Fraternité

UNION EUROPÉENNE
FONDS EUROPÉEN AGRICOLE
POUR LE DÉVELOPPEMENT RURAL

Direction régionale
de l'alimentation, de
l'agriculture et de la forêt

avec le concours financier du ministère de l'Agriculture, de l'Agro-alimentaire et de la Souveraineté alimentaire

Intervention 70.11 : Mesure agroenvironnementale et climatique (MAEC) pour la création de couverts d'intérêt pour la biodiversité, en particulier les pollinisateurs en hexagone

Notice de la mesure « Création de couverts d'intérêt faunistique et floristique favorables aux pollinisateurs et aux oiseaux communs des milieux agricoles »

Code mesure : GE_ARGN_CIFF

Campagne 2026

Territoire du projet agroenvironnemental et climatique (PAEC) :

Forêts et étangs d'Argonne et vallée de l'Ornain – Natura 2000

Code territoire : GE_ARGN

Aide annuelle : 652 € / ha

Pour toute information complémentaire, contacter la structure animatrice de la mesure :

Chambre d'agriculture de la Meuse
Les Roises – Savonnières-devant-Bar – CS 10229 – 55005 BAR-LE-DUC CEDEX
03 29 76 81 20 – 06 73 03 29 46
nicolas.henry@meuse.chambagri.fr

1 OBJECTIFS DE LA MESURE

L'objectif de cette mesure est d'implanter des couverts d'intérêt répondant aux exigences spécifiques :

- d'une espèce faisant l'objet d'un plan national d'actions ;
- d'un groupe d'espèces (ex : oiseaux) à protéger dans un objectif de maintien de la biodiversité ;
- des insectes pollinisateurs et auxiliaires de culture.

Il s'agit ainsi de créer ce type de couvert sur des surfaces supplémentaires par rapport aux couverts exigés dans le cadre de la conditionnalité (bonnes conditions agricoles et environnementales) et des bandes enherbées rendues obligatoires, le cas échéant, dans le cadre des programmes d'action en application de la Directive Nitrates.

2 MONTANT DE LA MESURE – PLAFONDS DES ENGAGEMENTS

2.1 Montant de la mesure

En contrepartie du respect de l'ensemble des exigences du cahier des charges de cette mesure, **une aide de 652 € par hectare et par an** sera versée pendant la durée de l'engagement.

2.2 Plafonds des engagements

Les plafonds annuels des engagements par bénéficiaire au titre des MAEC figurent à l'annexe 1.

3 CRITÈRES D'ÉLIGIBILITÉ

Les critères d'éligibilité doivent être respectés tout au long du contrat. En cas de non-respect en première année, la mesure ne peut pas être souscrite. En cas de non-respect les années suivantes, le contrat est automatiquement rompu sur la totalité des éléments engagés s'il s'agit du non-respect d'un critère d'éligibilité relatif au demandeur, ou uniquement sur la surface en anomalie s'il s'agit d'un critère d'éligibilité relatif à la surface. Le cas échéant, des sanctions peuvent être appliquées.

3.1 Critères d'éligibilité relatifs au demandeur

Les bénéficiaires éligibles sont les agriculteurs actifs tels que définis à l'article 4 du règlement (UE) 2021/2115 du 2 décembre 2021.

Les fondations, associations sans but lucratif et les établissements d'enseignement et de recherche agricoles lorsqu'ils exercent directement des activités réputées agricoles sont considérés comme des agriculteurs actifs.

Les GAEC sont éligibles à cette intervention avec application du principe de transparence.

3.2 Critères d'éligibilité relatifs aux surfaces engagées

Les surfaces éligibles à cette mesure en première année d'engagement sont les suivantes :

- toutes les terres arables, sauf les surfaces de la catégorie 1.5. de la notice telepac « Cultures et précisions » qui ont 3 ans ou plus ;
- toutes les cultures pérennes ;
- les surfaces engagées dans une MAEC rémunérant la présence d'un couvert spécifique favorable à l'environnement lors de la campagne PAC précédant la demande d'engagement.

À partir de la deuxième année d'engagement, les surfaces éligibles à cette mesure sont :

- les surfaces déclarées en jachère, avec le code culture « Jachère (terre arable) – JAC » et, selon le type de couvert, la précision « 001 – Couvert herbacé » ou « 003 – Autre jachère fleurie/mellifère/apicole (respectant un cahier des charges) » ;
- les surfaces engagées dans une MAEC rémunérant la présence d'un couvert spécifique favorable à l'environnement lors de la campagne PAC précédant la demande d'engagement et qui sont déclarées en jachère, avec le code culture « Jachère (terre arable) – JAC » et, selon le type de couvert, la précision « 001 – Couvert herbacé » ou « 003 – Autre jachère fleurie/mellifère/apicole (respectant un cahier des charges) ».

Les surfaces de bandes enherbées obligatoires au titre de la BCAE 4 ou en application de la Directive Nitrates ne sont pas éligibles à cette mesure.

4 CRITÈRES D'ENTRÉE

Les critères suivants conditionnent l'accès à la mesure en première année d'engagement uniquement et ne sont plus vérifiés par la suite. En cas de non-respect, l'exploitation n'est pas engagée dans la mesure.

Les critères d'entrée pour cette mesure sont les suivants :

- Pour chaque parcelle, avoir au moins une partie de la surface présente dans le PAEC ;
- Réaliser un diagnostic agro-écologique de l'exploitation. Le diagnostic de l'exploitation doit être transmis à la DDT au plus tard au 15 septembre de la première année d'engagement. En cas de non-transmission, le dossier ne pourra pas être engagé cette année-là ;
- Respecter la localisation du couvert implanté conformément au diagnostic.

5 CRITÈRES DE PRIORISATION DES DOSSIERS

Les critères de priorisation permettent de classer les demandes d'aide satisfaisant aux critères d'éligibilité et d'entrée, par ordre de priorité, afin de tenir compte des crédits disponibles et des orientations définies par la commission régionale agroenvironnementale et climatique (CRAEC).

Ces critères de priorisation, ainsi que les modalités d'attribution des aides en cas d'insuffisance des crédits disponibles, sont définis en annexe 1.

6 CAHIER DES CHARGES DE LA MESURE

Sauf mention contraire, l'ensemble des obligations du cahier des charges doit être respecté sur toute la durée du contrat, c'est-à-dire à partir de la date limite de dépôt des dossiers PAC de l'année d'engagement et durant les 3 années suivantes. En cas de non-respect d'une obligation, des sanctions peuvent s'appliquer en fonction de la nature et de la gravité de l'anomalie.

Les documents relatifs à la demande d'engagement et au respect des obligations doivent être conservés pendant toute la durée de l'engagement et pendant les quatre années suivantes. Ils pourront notamment être demandés en cas de contrôle de l'exploitation.

Les obligations du cahier des charges figurent ci-dessous.

Obligations du cahier des charges	Période d'application	Contrôles	Caractérisation de l'anomalie et calcul de la sanction[1]
Mettre en place le couvert : — Implantation du couvert au plus tard le 15 octobre de la première année d'engagement **Les couverts autorisés sont définis en annexe 3 de cette notice.**	**Sur toute la durée du contrat**	**Contrôle sur place** Vérification du cahier d'enregistrement des pratiques et contrôle visuel	Anomalie réversible, localisée, totale, d'importance égale à 1.
Maintenir le couvert.	**Sur toute la durée du contrat**	**Contrôle sur place** visuel	Anomalie réversible, localisée, totale, d'importance égale à 0,4.
Respecter la localisation du couvert conformément au diagnostic d'exploitation.	**Sur toute la durée du contrat**	**Contrôle sur place** Vérification sur la base du diagnostic d'exploitation et contrôle visuel	Anomalie réversible, localisée, totale, d'importance égale à 1.
Le couvert implanté doit respecter une surface minimale de 0,1 hectare.	**Sur toute la durée du contrat**	**Contrôle sur place** visuel	Anomalie réversible, localisée, totale, d'importance égale à 1.
Ne pas réaliser d'intervention mécanique (broyage…) ET ne pas utiliser ou valoriser le couvert (pâturage, fauche pour mobilisation de la ressource) entre le 1er janvier et, selon le cas : • le 31 août pour un couvert déclaré avec le code culture « Jachère » (JAC) et la précision « 001 – Couvert herbacé » ; • le 15 octobre pour un couvert déclaré avec le code culture « Jachère » (JAC) et la précision « 003 – Autre jachère fleurie, mellifère, apicole (respectant un cahier des charges) ».	**Sur toute la durée du contrat**	**Contrôle sur place** Vérification du cahier d'enregistrement des pratiques et contrôle visuel	Anomalie réversible, localisée, totale, d'importance égale à 0,8.

1 Se référer à la notice telepac « Les aides en faveur de l'agriculture biologique, les mesures agroenvironnementales et climatiques (MAEC) 2023-2027 » pour plus d'information sur le fonctionnement du régime de sanction.

Obligations du cahier des charges	Période d'application	Contrôles	Caractérisation de l'anomalie et calcul de la sanction
Respecter l'interdiction de fertilisation azotée.	**Sur toute la durée du contrat**	**Contrôle sur place** Vérification du cahier d'enregistrement des pratiques et contrôle visuel	Anomalie réversible, localisée, totale, d'importance égale à 1.
Ne pas utiliser de produits phytosanitaires sur les surfaces engagées.	**Sur toute la durée du contrat**	**Contrôle sur place** Vérification du cahier d'enregistrement des pratiques et contrôle visuel	Anomalie réversible, localisée, totale, d'importance égale à 1.
Enregistrer les interventions sur toutes les parcelles engagées : • Identification des surfaces, conformément aux informations du registre parcellaire graphique (RPG) et du descriptif des parcelles ; • Interventions (types, matériels utilisés, localisations et dates) ; • Fertilisation azotée des surfaces (dates, produits, quantités) ; • Traitements phytosanitaires (dates, produits, quantités). Se référer à l'annexe 2. **ATTENTION :** Le cahier d'enregistrement constitue une pièce indispensable au contrôle de plusieurs obligations. Aussi, l'absence ou la non-tenue de ce cahier constatée le jour du contrôle se traduira par le constat d'anomalies et, le cas échéant, par l'application du régime de sanction pour toutes les obligations ne pouvant être contrôlées.	**Sur toute la durée du contrat**	**Contrôle sur place** Vérification du cahier d'enregistrement des pratiques	Anomalie réversible, localisée, totale, d'importance égale à 0,05.

7 PRÉCISIONS – LIEN AVEC LA CONDITIONNALITÉ ET L'ÉCORÉGIME

En cas de non-respect de la conditionnalité, l'ensemble des aides PAC sont sanctionnées, y compris les aides MAEC.

Les obligations du cahier des charges de la MAEC sont distinctes des exigences de l'écorégime. Un agriculteur peut à la fois souscrire cette MAEC et bénéficier de l'écorégime.

8 LISTE DES ANNEXES

Nombre d'annexes : 3

Annexe 1 : Plafonds des engagements – Critères de priorisation des dossiers

Annexe 2 : Contenu minimal du cahier d'enregistrement des interventions

Annexe 3 : Liste des couverts autorisés

Annexe 1 : Plafonds des engagements – Critères de priorisation des dossiers

Partie 1. Plafonds annuels des engagements par bénéficiaire au titre des MAEC

La présente partie 1 constitue un document de synthèse concernant les règles relatives aux plafonds annuels des engagements souscrits au titre des MAEC en 2026.

Ces plafonds et leurs conditions d'application sont fixés par l'article 2 de l'arrêté préfectoral n° 2026/254 relatif aux engagements agroenvironnementaux et climatiques de la région Grand Est, dans sa rédaction applicable à la campagne 2026.

La présente partie 1 ne se substitue pas aux dispositions de cet article. Pour connaître l'ensemble des conditions de détermination du plafond applicable, les catégories de bénéficiaires concernées ainsi que les engagements pris en compte pour son calcul, il convient de se référer à l'article 2 de l'arrêté préfectoral n° 2026/254.

I. Définitions utiles pour l'application des plafonds

Pour l'application des plafonds présentés ci-dessous, les catégories de bénéficiaires et les notions suivantes sont à comprendre comme suit.

Ces catégories s'appliquent aux bénéficiaires ayant déposé, au titre de la campagne 2026, au moins une demande de MAEC en première année d'engagement répondant aux critères d'éligibilité et d'entrée et, le cas échéant, retenue au regard des critères de priorisation.

Bénéficiaire de montagne : bénéficiaire qui remplit cumulativement les deux conditions suivantes :

- au moins 50 % de la surface agricole utile (SAU) de son exploitation est située en zones de montagne ;
- il a déposé une demande d'indemnité compensatoire de handicaps naturels et spécifiques (ICHN) au titre de la campagne 2026.

La part de la SAU située en zones de montagne est celle retenue lors de l'instruction de la demande d'ICHN.

Bénéficiaire d'une MAEC système à enjeu captages d'eau potable Rhin-Meuse : bénéficiaire qui remplit cumulativement les deux conditions suivantes :

- il a déposé, au titre de la campagne 2026, une demande au titre d'une MAEC système « Autonomie fourragère des élevages d'herbivores » correspondant aux codes MAEC GE_55RE_HBV2 ou GE_55RE_HBV3, mise en œuvre sur le territoire « Meuse – Captages Rhin-Meuse » (code territoire GE_55RE) ;
- la surface engagée au titre de cette mesure système, située sur le territoire correspondant, est supérieure ou égale à 3 hectares.

Autre bénéficiaire : bénéficiaire qui ne relève ni de la catégorie des bénéficiaires de montagne ni de celle des bénéficiaires d'une MAEC système à enjeu captages d'eau potable Rhin-Meuse.

Territoire à enjeu eau : territoire qui remplit cumulativement les conditions suivantes :

- il correspond à un territoire de captages d'eau potable ou de zones humides ;
- les MAEC mises en œuvre au titre de ce territoire bénéficient d'un financement d'une agence de l'eau ;
- son code se termine par le caractère « E ».

MAEC à enjeu eau : MAEC mise en œuvre au titre d'un territoire à enjeu eau.

Territoire à enjeu Natura 2000 ou Parc national de forêts : territoire qui relève de l'un des cas suivants :

- il recouvre un ou plusieurs sites Natura 2000 et son code se termine par le caractère « N » ;
- il est situé dans le périmètre du Parc national de forêts et son code se termine par le caractère « 1 ».

MAEC à enjeu Natura 2000 ou Parc national de forêts : MAEC mise en œuvre au titre d'un territoire à enjeu Natura 2000 ou Parc national de forêts.

Territoire de la zone intermédiaire : territoire qui remplit cumulativement les deux conditions suivantes :

- il est situé dans la zone intermédiaire ;
- son code se termine par les caractères « XZ ».

Territoire à enjeu herbe, élevage, infrastructures agroécologiques : territoire dont le code se termine par le caractère « H ».

MAEC système de la zone intermédiaire : MAEC système qui relève de l'un des cas suivants :

- elle est mise en œuvre au titre d'un territoire de la zone intermédiaire ;
- elle est mise en œuvre au titre d'un territoire à enjeu eau ou d'un territoire à enjeu herbe, élevage, infrastructures agroécologiques, lorsque au moins 10 % de la SAU totale de l'exploitation du bénéficiaire est située dans la zone intermédiaire.

Pour cette dernière condition, la SAU de l'exploitation est celle retenue lors de l'instruction de la demande unique (dossier PAC) déposée au titre de la campagne 2026.

II. Principaux plafonds applicables

Les principaux plafonds applicables aux engagements souscrits en première année d'engagement sont présentés dans le tableau ci-dessous à titre de synthèse.

Votre situation	Nature du plafond	Plafond annuel par bénéficiaire
Vous êtes bénéficiaire de montagne	Global	18 000 €
Vous êtes bénéficiaire d'une MAEC système à enjeu captages d'eau potable Rhin-Meuse	Global	18 000 €
Vous êtes un autre bénéficiaire	Global	10 500 € de plafond annuel de base
Vous êtes un autre bénéficiaire et souscrivez une MAEC système de la zone intermédiaire	Global	Le plafond annuel de base de 10 500 € peut être majoré pour certains bénéficiaires, en fonction des financements mobilisés et dans la limite des crédits disponibles
Vous êtes un autre bénéficiaire, le montant de vos engagements excède votre plafond annuel de base, majoré le cas échéant, et vous souscrivez des MAEC à enjeu Natura 2000 ou Parc national de forêts	Global supplémentaire	3 000 € de plafond annuel supplémentaire au titre des seuls engagements souscrits au titre de ces MAEC
Vous souscrivez des MAEC création de couverts d'intérêt faunistique et floristique (CIFF)	Spécifique CIFF	3 260 €, correspondant à une surface maximale de 5 hectares

L'application des plafonds dépend notamment de la catégorie du bénéficiaire, des MAEC souscrites, des territoires de mise en œuvre des mesures et, le cas échéant, des financements mobilisés.

Pour certains plafonds, des engagements en cours souscrits au titre de campagnes antérieures à 2026 sont également pris en compte. Seuls les engagements souscrits au titre de MAEC mises en œuvre dans la région Grand Est sont concernés. Les campagnes, catégories d'engagements et éventuelles exclusions diffèrent selon le plafond considéré, dans les conditions prévues au IV de l'article 2 de l'arrêté préfectoral n° 2026/254.

Les plafonds comprennent les crédits du Fonds européen agricole pour le développement rural (FEADER) ainsi que les crédits nationaux.

Pour les groupements agricoles d'exploitation en commun (GAEC) totaux, les plafonds sont multipliés par le nombre d'associés du groupement éligibles à l'aide.

III. <u>Dispositions particulières applicables aux MAEC financées par les agences de l'eau</u>

Certaines MAEC financées par les agences de l'eau peuvent faire l'objet d'engagements au-delà des plafonds prévus aux II et III de l'article 2 de l'arrêté préfectoral n° 2026/254. La part des engagements excédant ces plafonds est alors financée sans participation du FEADER.

Cette possibilité s'applique :

- aux MAEC à enjeu eau bénéficiant d'un financement de l'Agence de l'eau Rhin-Meuse, à l'exception des MAEC systèmes ;
- aux MAEC à enjeu eau bénéficiant d'un financement de l'Agence de l'eau Seine-Normandie, à l'exception :
  - des MAEC « création de couverts d'intérêt faunistique et floristique » (CIFF) ;
  - des MAEC « eau – réduction des pesticides en grandes cultures » de niveau 2 (PHY5).

<u>Plafond spécifique applicable aux MAEC PHY5 financées par l'Agence de l'eau Seine-Normandie</u>

Les MAEC PHY5 financées par l'Agence de l'eau Seine-Normandie et mises en œuvre au titre d'un territoire à enjeu eau intégralement situé dans la zone intermédiaire sont soumises à un plafond annuel fixé par cette agence. Ce plafond ne peut être inférieur au plafond annuel de base de 10 500 € prévu pour les autres bénéficiaires.

<u>Possibilité de fixation d'un montant maximal annuel d'aide par bénéficiaire</u>

Lorsque les crédits mobilisés par l'Agence de l'eau Seine-Normandie sont insuffisants pour financer l'ensemble des engagements relevant des dispositions du présent III, cette agence peut fixer un montant maximal annuel d'aide par bénéficiaire. Les montants correspondants sont constatés par arrêté du préfet de région.

IV. <u>Conséquences du dépassement des plafonds</u>

Lorsque le montant des aides demandées au titre de la première année d'engagement en 2026 excède un plafond applicable, le montant des aides est réduit à due concurrence du dépassement, sous réserve des dispositions particulières applicables aux MAEC financées par les agences de l'eau.

Annexe 1

Partie 2. Critères de priorisation des demandes d'aide et modalités d'attribution des aides en cas d'insuffisance des crédits disponibles

I. Champ d'application

Les présentes dispositions s'appliquent aux demandes d'aide éligibles déposées au titre des MAEC localisées, dont le code du territoire se termine par les caractères « 1 », « 2 », « 5 » ou « N ».

II. Ordre de priorité

Les demandes sont classées par ordre de priorité décroissant selon les critères suivants :

- Priorité 1 : demandes portant sur des éléments ayant fait l'objet d'un engagement lors de la campagne 2025 dans le cadre d'une MAEC souscrite au titre de la campagne 2021 ;
- Priorité 2 : demandes pour lesquelles le demandeur remplit cumulativement les conditions suivantes :
  - être, au 15 mai 2026, considéré comme jeune agriculteur au sens de l'article D. 614-2 du code rural et de la pêche maritime ;
  - s'être installé pour la première fois à compter du 16 mai 2025 ;
  - être éligible, au titre de la campagne 2026, à l'aide complémentaire au revenu pour les jeunes agriculteurs (ACJA) prévue aux articles D. 614-105 et suivants du même code.
- Priorité 3 : toutes les autres demandes.

III. Catégories de mesures

Pour l'application des dispositions prévues au IV, les mesures sont réparties entre les catégories suivantes.

Catégorie 1 :

- Protection des espèces – niveau 1 (ESP1) ;
- Protection des espèces – niveau 3 (ESP3) ;
- Protection des espèces – niveau 4 (ESP4) ;
- Préservation des milieux humides – amélioration de la gestion par le pâturage (MHU2) ;
- Maintien de l'ouverture des milieux (OUV1) ;
- Maintien de l'ouverture des milieux – amélioration de la gestion par le pâturage (OUV2).

Catégorie 2 :

- Création de couverts d'intérêt faunistique et floristique (CIFF) ;
- Protection des espèces – niveau 2 (ESP2) ;
- Préservation des milieux humides (MHU1) ;
- Surfaces herbagères et pastorales (PRA1) ;
- Amélioration de la gestion des surfaces herbagères et pastorales par le pâturage (PRA3).

IV. Modalités d'attribution des aides en cas d'insuffisance des crédits disponibles

Lorsque le montant total des aides demandées au titre des mesures relevant du champ d'application de la présente partie excède les crédits disponibles, les demandes sont prises en compte successivement selon l'ordre de priorité défini au II, dans les conditions prévues au présent IV.

Pour l'application des 1° à 3° du présent IV, le montant pris en compte au titre de chaque mesure correspond au montant de l'aide demandée au titre de cette mesure, avant application des plafonds mentionnés au V.

1° Prise en compte des aides demandées au titre des mesures relevant de la catégorie 1

Au sein de chaque niveau de priorité, les aides demandées au titre des mesures relevant de la catégorie 1 sont prises en compte à hauteur du montant demandé et avant les aides demandées au titre des mesures relevant de la catégorie 2, sous réserve de l'éligibilité des demandes.

Le montant de l'aide accordée au titre de ces mesures est, le cas échéant, réduit en application des plafonds mentionnés au V.

2° Prise en compte des aides demandées au titre des mesures relevant de la catégorie 2

Au sein de chaque niveau de priorité, les aides demandées au titre des mesures relevant de la catégorie 2 sont prises en compte après les aides demandées au titre des mesures relevant de la catégorie 1.

Pour chaque niveau de priorité, le montant des crédits restant disponibles est déterminé après prise en compte, le cas échéant, des aides demandées au titre des mesures relevant des niveaux de priorité supérieurs et des mesures relevant de la catégorie 1 du niveau de priorité considéré.

Lorsque ce montant est inférieur au montant total des aides demandées au titre des mesures relevant de la catégorie 2 par les demandeurs relevant du niveau de priorité considéré, un coefficient de modulation budgétaire est déterminé pour ce niveau de priorité dans les conditions prévues au 3°.

3° Détermination du coefficient de modulation budgétaire

Pour chaque niveau de priorité concerné, le coefficient de modulation budgétaire est égal au rapport entre :

- le montant des crédits restant disponibles après prise en compte, le cas échéant, des aides demandées au titre des mesures relevant des niveaux de priorité supérieurs et des mesures relevant de la catégorie 1 du niveau de priorité considéré ;
- le montant total des aides demandées au titre des mesures relevant de la catégorie 2 par les demandeurs relevant du niveau de priorité considéré.

Pour chaque niveau de priorité concerné, le coefficient est fixé une seule fois, sur la base des demandes considérées comme éligibles au vu des éléments d'instruction disponibles à une date fixée par arrêté du préfet de région.

Les évolutions ultérieures résultant de la poursuite de l'instruction des demandes, notamment celles relatives à leur éligibilité, aux surfaces retenues ou au montant des aides susceptibles d'être accordées, sont sans incidence sur le coefficient fixé. Celui-ci est définitif et n'est pas révisé.

4° Détermination du montant des aides accordées au titre des mesures relevant de la catégorie 2

Lorsque l'application du coefficient de modulation budgétaire conduit à réduire le montant de l'aide pouvant être accordée au titre des mesures relevant de la catégorie 2, le demandeur est mis en mesure d'adapter les surfaces qu'il sollicite au titre de ces mesures. Cette adaptation consiste à réduire les surfaces sollicitées ou à renoncer à certaines mesures.

Après adaptation des surfaces, le montant total de l'aide demandée au titre des mesures relevant de la catégorie 2 ne peut excéder le montant résultant de l'application du coefficient de modulation budgétaire.

Le montant de l'aide accordée au titre de chaque mesure relevant de la catégorie 2 est déterminé après prise en compte des surfaces retenues à l'issue de cette procédure, application du coefficient de modulation budgétaire et, le cas échéant, application des plafonds mentionnés au V.

V. Plafonds

Les aides accordées au titre des mesures mentionnées au III ne peuvent excéder les plafonds indiqués dans la partie 1 de la présente annexe.

Annexe 2 : Contenu minimal du cahier d'enregistrement des interventions

MAEC Création de couverts d'intérêt faunistique et floristique (CIFF)

1° Règles générales d'enregistrement des interventions

Il s'agit d'enregistrer les interventions réalisées sur toutes les parcelles engagées. En cas d'absence d'intervention sur tout ou partie d'une parcelle engagée, le cahier d'enregistrement n'a pas à être renseigné pour la surface concernée.

De façon générale, chaque parcelle doit être identifiée conformément aux informations du registre parcellaire graphique (RPG) et du descriptif des parcelles figurant dans le dossier PAC.

Le contenu minimal du cahier d'enregistrement est précisé ci-dessous.

2° Pratiques d'entretien et d'utilisation du couvert

Pour chaque intervention d'entretien ou d'utilisation du couvert sur tout ou partie de la parcelle :

- identification de la parcelle ;
- type de couvert, code de la culture et précision[2] ;
- superficie concernée, en particulier en cas d'intervention sur une partie seulement de la parcelle ;
- date de l'intervention ;
- type d'entretien ou d'utilisation du couvert :
  - renouvellement du couvert (ressemis, sursemis…) ;
  - broyage ;
  - fauche, en précisant si le produit de la fauche est exporté ou laissé sur la parcelle ;
  - pâturage :
    - dates de début et de fin du pâturage ;
    - animaux au pâturage : espèce, âge, effectif.
  - autre intervention (à préciser), notamment celle éventuellement imposée dans le cahier des charges.
- types de matériels utilisés (désignation précise).

2 Se référer à la notice telepac « Cultures et précisions »

3° <u>Pratiques de fertilisation azotée organique et minérale (N)</u>

Pour chaque apport de fertilisant azoté organique ou minéral sur tout ou partie de la parcelle[3] :

- identification de la parcelle ;
- type de couvert, code de la culture et précision ;
- superficie concernée, en particulier en cas de fertilisation d'une partie seulement de la parcelle ;
- date de l'apport de fertilisant azoté ;
- fertilisant azoté utilisé :
  - nature du fertilisant : désignation précise, type de fertilisant organique ou minéral ;
  - quantité de fertilisant azoté épandue sur la superficie concernée (en tonnes ou en mètres cubes de produit brut par hectare).

4° <u>Pratiques de traitements phytosanitaires</u>

Pour chaque traitement phytosanitaire[4] sur tout ou partie de la parcelle :

- identification de la parcelle ;
- type de couvert, code de la culture et précision ;
- superficie concernée, en particulier en cas de traitement d'une partie seulement de la parcelle ;
- date du traitement phytosanitaire ;
- produit phytosanitaire utilisé : nom commercial complet ;
- quantité de produit phytosanitaire épandue (en grammes, kilogrammes ou litres par hectare).

3 La fertilisation azotée est interdite sur les surfaces engagées, hors apports par pâturage.

4 Les traitements phytosanitaires sont interdits sur les surfaces engagées.

Annexe 3 - Notice de la mesure « création de couverts d'intérêt faunistique et floristique favorables aux pollinisateurs et aux oiseaux communs des milieux agricoles » - Campagne 2026	
Code MAEC : **GE_ARGN_CIFF**	Territoire : **Forêts et étangs d'Argonne et vallée de l'Ornain – Natura 2000**
Obligations du cahier des charges – Couverts autorisés	

Couvert n° 1 – Couvert prairial semé

Les couverts autorisés sont des mélanges d'au moins 5 espèces semées, À MAINTENIR PENDANT TOUTE LA DURÉE DE L'ENGAGEMENT[1], parmi les suivantes :

a) au moins 1 espèce de Graminées (Poacées), parmi les suivantes :

- Brome cathartique *(Bromus catharticus)*
- Brome de Sitka *(Bromus sitchensis)*
- Dactyle aggloméré *(Dactylis glomerata)*
- Fétuque des prés *(Festuca pratensis)*
- Fétuque élevée *(Lolium arundinaceum)*
- Fétuque ovine *(Festuca ovina)*
- Fétuque rouge *(Festuca rubra)*
- Fléole des prés *(Phleum pratense)*
- Pâturin commun *(Poa trivialis)*
- Ray-Grass anglais *(Lolium perenne)*
- Ray-Grass hybride *(Lolium × boucheanum)*
- toute autre Graminée, sous réserve de figurer dans le diagnostic d'exploitation[1]

b) au moins 1 espèce de Légumineuses (Fabacées), parmi les suivantes :

- Gesse commune *(Lathyrus sativus)*
- Lotier corniculé *(Lotus corniculatus)*
- Luzerne cultivée *(Medicago sativa)*
- Luzerne naine *(Medicago minima)*
- Mélilot *(Melilotus officinalis)*
- Minette *(Medicago lupulina)*
- Sainfoin *(Onobrychis viciifolia)*
- Serradelle *(Ornithopus sativus)*
- Trèfle d'Alexandrie *(Trifolium alexandrinum)*
- Trèfle blanc *(Trifolium repens)*
- Trèfle hybride *(Trifolium hybridum)*
- Trèfle incarnat *(Trifolium incarnatum)*
- Trèfle de Perse *(Trifolium resupinatum)*
- Trèfle violet *(Trifolium pratense)*
- Vesce commune *(Vicia sativa)*
- Vesce velue ou de Cerdagne *(Vicia villosa)*
- Vulnéraire *(Anthyllis vulneraria)*
- toute autre Légumineuse, sous réserve de figurer dans le diagnostic d'exploitation

[1] Après implantation, présence obligatoire de chaque espèce semée dans le couvert implanté jusqu'au terme de l'engagement. Dans le cas contraire, le couvert doit être renouvelé (exigence de maintien du couvert).

Couvert n° 1 – Couvert prairial semé
c) au moins 3 espèces appartenant à des familles autres que les Graminées et les Légumineuses, parmi les suivantes : • Achillée millefeuille *(Achillea millefolium)* • Berce commune *(Heracleum sphondylium)* • Cardère à foulon *(Dipsacus fullonum)* • Carotte sauvage *(Daucus carota)* • Centaurée des prés *(Centaurea pratensis)* • Centaurée scabieuse *(Centaurea scabiosa)* • Chicorée sauvage *(Cichorium intybus)* • Cirse laineux *(Cirsium eriophorum)* • Grande marguerite *(Leucanthemum vulgare)* • Léontodon variable *(Leontodon hispidus)* • Mauve musquée *(Malva moschata)* • Origan commun *(Origanum vulgare)* • Tanaisie vulgaire *(Tanacetum vulgare)* • Vipérine commune *(Echium vulgare)* • toute autre espèce, sous réserve de figurer dans le diagnostic d'exploitation La présence dans le couvert d'espèces indigènes provenant d'un retour de la végétation spontanée est autorisée.

Couvert n° 2 – Couvert provenant de l'implantation de semences issues de prairies naturelles
Le couvert provenant de l'implantation de semences issues de prairies naturelles est autorisé (épandage de foin vert ou autre technique), sous réserve de figurer dans le diagnostic d'exploitation[2].

Couvert n° 3 – Couvert présent sur les surfaces engagées dans une MAEC CIFF de type COUVER07 lors de la campagne PAC 2025

Le couvert présent sur les surfaces engagées dans une MAEC rémunérant la présence d'un couvert d'intérêt floristique ou faunistique lors de la campagne PAC 2025, dans le cadre du type d'opération COUVER07, est autorisé sous réserve de respecter les conditions suivantes :
• à partir de la première année d'engagement, les surfaces concernées sont déclarées avec l'un des codes culture suivants, selon la nature du couvert :
  ○ jachère (JAC) avec la précision 001 – Couvert herbacé ;
  ○ jachère (JAC) avec la précision 003 – Autre jachère fleurie, mellifère, apicole (respectant un cahier des charges).
• ce type de couvert figure dans le diagnostic d'exploitation[3].

[2] Dans le paragraphe « Prescriptions pour la mise en œuvre de la MAEC »
[3] Dans le paragraphe « Prescriptions pour la mise en œuvre de la MAEC »

PRÉFET
DE LA RÉGION
GRAND EST
Liberté
Égalité
Fraternité

UNION EUROPÉENNE
FONDS EUROPÉEN AGRICOLE
POUR LE DÉVELOPPEMENT RURAL

Direction régionale
de l'alimentation, de
l'agriculture et de la forêt

avec le concours financier du ministère de l'Agriculture, de l'Agro-Alimentaire et de la Souveraineté alimentaire

Intervention 70.12 : Mesure agroenvironnementale et climatique (MAEC) pour la préservation des espèces en hexagone

Notice de la mesure « Protection des espèces » - niveau 2

Code mesure : GE_ARGN_ESP2

Campagne 2026

Territoire du projet agroenvironnemental et climatique (PAEC) :

Forêts et étangs d'Argonne et vallée de l'Ornain – Natura 2000

Code territoire : GE_ARGN

Aide annuelle : 145 € / ha

Pour toute information complémentaire, contacter la structure animatrice de la mesure :

Chambre d'agriculture de la Meuse
Les Roises – Savonnières-devant-Bar – CS 10229 – 55005 BAR-LE-DUC CEDEX
03 29 76 81 20 – 06 73 03 29 46
nicolas.henry@meuse.chambagri.fr

1 OBJECTIFS DE LA MESURE

L'objectif de cette mesure est de permettre aux espèces végétales et animales inféodées aux surfaces en herbe d'accomplir leurs cycles reproductifs (fructification des plantes, nidification pour les oiseaux) afin de préserver la biodiversité des terres agricoles. Elle incite pour cela les exploitants au retard d'utilisation et le cas échéant à la mise en défens des surfaces concernées.

2 MONTANT DE LA MESURE – PLAFONDS DES ENGAGEMENTS

2.1 Montant de la mesure

En contrepartie du respect de l'ensemble des exigences du cahier des charges de cette mesure, **une aide de 145 € par hectare et par an** sera versée pendant la durée de l'engagement.

2.2 Plafonds des engagements

Les plafonds annuels d'engagement par bénéficiaire pour les MAEC figurent à l'annexe 1.

3 CRITÈRES D'ÉLIGIBILITÉ

Les critères d'éligibilité doivent être respectés tout au long du contrat. En cas de non-respect en première année, la mesure ne peut pas être souscrite. En cas de non-respect les années suivantes, le contrat est automatiquement rompu sur la totalité des éléments engagés s'il s'agit du non-respect d'un critère d'éligibilité relatif au demandeur, ou uniquement sur la surface en anomalie s'il s'agit d'un critère d'éligibilité relatif à la surface. Le cas échéant, des sanctions peuvent être appliquées.

3.1 Critères d'éligibilité relatifs au demandeur

Les bénéficiaires suivants sont éligibles à la mesure :

- Les agriculteurs actifs tels que définis conformément à l'article 4 du règlement (UE) 2021/2115 du 2 décembre 2021 ;

  Les fondations, associations sans but lucratif et les établissements d'enseignement et de recherche agricoles lorsqu'ils exercent directement des activités réputées agricoles sont considérés comme des agriculteurs actifs.
- Les personnes morales mettant à disposition d'exploitants des terres de manière indivise ;
- Les entités collectives.

  Est qualifiée de « collective » toute utilisation de surface à plusieurs éleveurs, que les animaux soient ou non regroupés en un troupeau commun. Dans ces conditions, les groupements pastoraux sont éligibles ainsi que toutes les formes d'entités collectives juridiquement constituées et dotées de la personnalité morale dès lors qu'elles gèrent en responsabilité directe des surfaces dont elles sont propriétaires ou locataires et qu'elles en organisent l'utilisation collective notamment par les troupeaux de leurs membres ou ayants droit.

Les GAEC sont éligibles avec application du principe de transparence.

3.2 Critères d'éligibilité relatifs aux surfaces engagées

Les surfaces éligibles à cette mesure sont les **surfaces herbacées temporaires et les prairies et pâturages permanents**.

Les surfaces herbacées temporaires correspondent aux surfaces suivantes de la catégorie 1.5. de la notice telepac « Cultures et précisions » :

- Mélange de légumineuses prépondérantes et de graminées fourragères de 5 ans ou moins (MLG) ;
- Prairie temporaire de moins de 5 ans et autre mélange avec graminées (PTR) ;
- Jachères (JAC), seulement s'il est précisé que la surface est un « couvert herbacé » ou des « repousses de cultures couvrantes ».

Les surfaces en prairies et pâturages permanents correspondent aux surfaces de la catégorie 1.6. de la notice telepac « Cultures et précisions », rendues admissibles par l'application d'un prorata fonction de la densité en éléments naturels non admissibles de moins de 10 ares, conformément aux règles du 1er pilier de la PAC.

4 CRITÈRES D'ENTRÉE

Les critères suivants conditionnent l'accès à la mesure en première année d'engagement uniquement et ne sont plus vérifiés par la suite. En cas de non-respect, l'exploitation n'est pas engagée dans la mesure.

Les critères d'entrée pour cette mesure sont les suivants :

- Pour chaque parcelle, avoir au moins une partie de la surface présente dans le PAEC ;
- Réaliser un diagnostic agro-écologique de l'exploitation. Le diagnostic de l'exploitation doit être transmis à la DDT au plus tard au 15 septembre de la première année d'engagement. En cas de non-transmission, le dossier ne pourra pas être engagé cette année-là ;
- Faire établir un plan de gestion sur la base du diagnostic d'exploitation. Le plan de gestion doit être transmis à la DDT au plus tard au 15 septembre de la première année d'engagement. En cas de non-transmission, le dossier ne pourra pas être engagé cette année-là.

5 CRITÈRES DE PRIORISATION DES DOSSIERS

Les critères de priorisation permettent de classer les demandes d'aide satisfaisant aux critères d'éligibilité et d'entrée, par ordre de priorité, afin de tenir compte des crédits disponibles et des orientations définies par la commission régionale agroenvironnementale et climatique (CRAEC).

Ces critères de priorisation, ainsi que les modalités d'attribution des aides en cas d'insuffisance des crédits disponibles, sont définis en annexe 1.

6 CAHIER DES CHARGES DE LA MESURE

Sauf mention contraire, l'ensemble des obligations du cahier des charges doit être respecté sur toute la durée du contrat, c'est-à-dire à partir de la date limite de dépôt des dossiers PAC de l'année d'engagement et durant les 3 années suivantes. En cas de non-respect d'une obligation, des sanctions peuvent s'appliquer en fonction de la nature et de la gravité de l'anomalie.

La prise en compte des surfaces en prairies et pâturages permanents pour le respect des obligations du cahier des charges est précisée dans le point 7.1.

Les documents relatifs à la demande d'engagement et au respect des obligations doivent être conservés pendant toute la durée de l'engagement et pendant les quatre années suivantes. Ils pourront notamment être demandés en cas de contrôle de l'exploitation.

Les obligations du cahier des charges figurent ci-dessous.

Obligations du cahier des charges	Période d'application	Contrôles	Caractérisation de l'anomalie et calcul de la sanction [1]
Mettre en œuvre le plan de gestion : l'ensemble des obligations du plan de gestion doivent être respectées. Se référer au point 7.5.	Sur toute la durée du contrat	Contrôle sur place Vérification du cahier d'enregistrement des pratiques et contrôle visuel	Anomalie réversible, localisée, totale, d'importance égale à 1.
Respecter le retard d'utilisation (fauche et pâturage) minimal de 25 jours en moyenne sur l'ensemble des surfaces engagées dans cette mesure. Se référer au point 7.2.	Sur toute la durée du contrat	Contrôle sur place Vérification du cahier d'enregistrement des pratiques et contrôle visuel	Anomalie réversible, dossier, à seuils (par tranche de 15 %), d'importance égale à 0,6.
Sans objet	Sans objet	Sans objet	Sans objet
Sans objet	Sans objet	Sans objet	Sans objet
Sans objet	Sans objet	Sans objet	Sans objet
Sans objet	Sans objet	Sans objet	Sans objet
Ne pas détruire le couvert sur les surfaces engagées. Un renouvellement par travail superficiel du sol est autorisé au cours de l'engagement après avoir obtenu au préalable l'accord écrit de la structure animatrice de la MAEC pour la surface engagée. Cet accord écrit doit être conservé sur l'exploitation.	Sur toute la durée du contrat	Contrôle sur place Vérification du cahier d'enregistrement des pratiques et contrôle visuel	Anomalie définitive, localisée, totale, d'importance égale à 1.
Hors surfaces mises en défens : Respecter la limitation de la fertilisation azotée à 30 kg N par ha et par an, chaque année au cours des 3 ans (hors apports par pâturage). Se référer au point 7.3.	Sur toute la durée du contrat	Contrôle sur place - Vérification du cahier d'enregistrement des pratiques et contrôle visuel	Anomalie réversible, localisée, à seuils (par tranche de 15 %), d'importance égale à 1.

1 Se référer à la notice telepac « Les aides en faveur de l'agriculture biologique, les mesures agroenvironnementales et climatiques (MAEC) 2023-2027 » pour plus d'information sur le fonctionnement du régime de sanction.

Obligations du cahier des charges	Période d'application	Contrôles	Caractérisation de l'anomalie et calcul de la sanction
Hors surfaces mises en défens : Respecter la limitation de la fertilisation P à 45 kg P par ha et par an et de la fertilisation K à 45 kg K par ha et par an, chaque année au cours des 3 ans. Se référer au point 7.4. Respecter l'absence d'apports magnésiens et de chaux.	Sur toute la durée du contrat	Contrôle sur place - Vérification du cahier d'enregistrement des pratiques et contrôle visuel	Anomalie réversible, localisée, totale, d'importance égale à 0,2.
Ne pas utiliser de produits phytosanitaires sur les surfaces engagées.	Sur toute la durée du contrat	Contrôle sur place Vérification du cahier d'enregistrement des pratiques et contrôle visuel	Anomalie réversible, localisée, totale, d'importance égale à 1.

Obligations du cahier des charges	Période d'application	Contrôles	Caractérisation de l'anomalie et calcul de la sanction
Enregistrer les interventions sur toutes les parcelles engagées : • Identification des surfaces, conformément aux informations du registre parcellaire graphique (RPG) et du descriptif des parcelles ; • Fauche ou broyage (date(s), matériels utilisés, modalités) ; • Pâturage (dates d'entrées et de sorties des animaux par parcelle, nombres d'animaux et d'unités de gros bétail (UGB) correspondantes) ; • Pose des clôtures (dates, localisation, matériel) ; • Fertilisation des surfaces (dates, produits, quantités) ; • Traitements phytosanitaires (dates, produits, quantités) ; • Autres interventions éventuelles si elles sont imposées dans le plan de gestion. Se référer à l'annexe 2. **<u>ATTENTION</u> :** Le cahier d'enregistrement constitue une pièce indispensable au contrôle de plusieurs obligations. Aussi, l'absence ou la non-tenue de ce cahier constatée le jour du contrôle se traduira par le constat d'anomalies et le cas échéant par l'application du régime de sanction pour toutes les obligations ne pouvant être contrôlées. Les enregistrements doivent être précisés et détaillés autant que nécessaire, afin que toutes les obligations définies dans le cahier des charges et dans le plan de gestion puissent être vérifiées.	Sur toute la durée du contrat	Contrôle sur place Vérification du cahier d'enregistrement des pratiques	Anomalie réversible, localisée, totale, d'importance égale à 0,05.

7 PRÉCISIONS

7.1 Précisions concernant les surfaces en prairies et pâturages permanents

Pour le respect des obligations du cahier des charges (par exemple, le calcul de la fertilisation), les surfaces en prairies et pâturages permanents correspondent aux surfaces de la catégorie 1.6. de la notice telepac « Cultures et précisions », rendues admissibles par l'application d'un prorata fonction de la densité en éléments naturels non admissibles de moins de 10 ares, conformément aux règles du 1er pilier de la PAC.

7.2 Retard d'utilisation

Le nombre de jours de retard d'utilisation d'une surface éligible, qu'elle soit utilisée en fauche ou en pâturage, est calculé par rapport à la date de fauche habituelle du territoire. Cette date, qui est précisée dans le diagnostic agroenvironnemental du territoire, est définie en fonction de la pratique de référence du territoire qui consiste en une fauche complète dès maturité des foins, sans prise en compte des cycles de reproduction de la faune et de la flore.

Le retard d'utilisation moyen sur l'ensemble des surfaces engagées dans cette mesure est ainsi calculé selon les dates d'utilisation en fauche ou en pâturage de ces différentes parcelles, par rapport à la date de fauche habituelle du territoire. Jusqu'à la date de fauche habituelle du territoire, le retard d'utilisation est considéré comme nul. Le décompte du nombre de jours de retard d'utilisation commence le lendemain de la date de fauche habituelle (si la date de fauche habituelle du territoire est le 31 mai, une fauche au 1er juin correspond à 1 jour de retard d'utilisation).

Exemple de calcul : Sur une surface totale engagée dans cette mesure de 5 ha, si le retard d'utilisation est de 23 jours sur une parcelle de 2 ha, de 40 jours sur une parcelle de 2 ha et nul sur une parcelle de 1 ha, le retard moyen est de (23 × 2 + 40 × 2 + 1 × 0) / 5 = 25 jours.

Les dates d'utilisation des différentes parcelles engagées sont précisées dans le plan de gestion.

Toute utilisation d'une parcelle, en fauche ou en pâturage, est interdite avant la date d'utilisation fixée par le plan de gestion. Le pâturage en début d'année, notamment sous forme de déprimage, n'est pas autorisé.

Le cas échéant, une période complémentaire d'interdiction de pâturage peut être définie dans le cahier des charges. Se référer au point 6.

Le plan de gestion pourra être pluriannuel et pourra être modifié chaque année par l'opérateur pour s'adapter, le cas échéant, à la localisation changeante des espèces à protéger.

7.3 Calcul des apports azotés

Le calcul de la fertilisation azotée se fait sur chaque parcelle engagée et ne prend pas en compte les restitutions au pâturage.

Pour un dossier engagé en 2026, la première vérification concernera la campagne culturale 2026/2027, sur la base des enregistrements des pratiques de fertilisation des surfaces pendant la période du 1er septembre 2026 au 31 août 2027.

7.3.1 Apports azotés minéraux

Apports azotés minéraux (kg N / ha)

= [Quantité apportée[2] de fertilisant minéral x Teneur en azote[3]] / surface (en ha)

2 En kilogrammes ou en litres

3 La teneur en N des engrais est le plus souvent exprimée en pourcentage, ce qui signifie qu'un engrais dosé à 60 % de N apporte 60 kg de N pour 100 kg d'engrais.

La teneur en azote de l'engrais est en général précisée dans son intitulé. Quand ce n'est pas le cas (si l'engrais est mentionné sous un nom commercial par exemple), la facture ou l'étiquette du produit doivent être utilisées pour déterminer la teneur en azote.

7.3.2 Apports azotés organiques

Apports azotés organiques (kg N efficace / ha)

= [Quantité apportée[4] de fertilisant organique × Valeur fertilisante azotée] / surface (en ha)

Avec « Valeur fertilisante azotée » du fertilisant organique

= Teneur en azote total[5] × Coefficient d'équivalence engrais minéral azoté efficace (KeqN)

Valeurs de référence pour le calcul des apports azotés organiques :

- La teneur en azote total peut être déterminée à partir de la facture ou d'une analyse du produit utilisé ;
- La teneur en azote total, à défaut de facture ou d'analyse, et le coefficient d'équivalence engrais minéral azoté (KeqN) à retenir pour le fertilisant organique utilisé sont ceux figurant dans l'annexe 6 de l'arrêté préfectoral n° 375 du 22 août 2019[6] établissant le référentiel régional de mise en œuvre de l'équilibre de la fertilisation azotée à l'échelle de la région Grand Est, dit « référentiel GREN 2019 », dans sa rédaction initiale publiée le 30 août 2019 et dans les conditions précisées dans le tableau ci-après.

4 En tonnes ou mètres cubes de produit brut, selon le type de fertilisant organique

5 En kg N par tonne ou par mètre cube de produit brut

6 Arrêté publié sur le site internet de la DREAL Grand Est https://www.grand-est.developpement-durable.gouv.fr/les-groupes-regionaux-d-expertise-nitrates-gren-a15855.html

Référentiel GREN 2019 à utiliser selon le territoire (PAEC) dont relève la MAEC et selon le type de fertilisant organique		
Territoires (PAEC) principalement situés dans les départements suivants	**Types de fertilisants organiques**	**Référentiel GREN 2019 à utiliser**
Bas-Rhin, Haut-Rhin Meurthe-et-Moselle, Meuse, Moselle, Vosges	Tout fertilisant organique relevant du référentiel ci-contre	Référentiel Meurthe-et-Moselle, Meuse, Moselle, Vosges
	Autres fertilisants organiques absents du référentiel Meurthe-et-Moselle, Meuse, Moselle, Vosges *	Référentiel Ardennes, Aube, Marne, Haute-Marne
Ardennes, Aube, Marne, Haute-Marne	Tout fertilisant organique relevant du référentiel ci-contre	Référentiel Ardennes, Aube, Marne, Haute-Marne

<u>Précisions</u> :

** En cas d'absence, dans le référentiel défini pour les départements de Meurthe-et-Moselle, de la Meuse, de la Moselle et des Vosges, d'une valeur (teneur en azote total ou KeqN) correspondant au type de fertilisant organique utilisé, la valeur à retenir est celle figurant dans le référentiel défini pour les départements des Ardennes, de l'Aube, de la Marne et de la Haute-Marne.*

Les valeurs du référentiel GREN 2019 utilisées pour le calcul des apports azotés organiques au titre des MAEC sont celles définies dans sa rédaction initiale, publiée le 30 août 2019. Les modifications apportées à ce référentiel par l'arrêté préfectoral n° 2025-612 du 10 décembre 2025, notamment les nouvelles valeurs applicables aux fertilisants organiques issus d'élevage, ne sont donc pas prises en compte pour le calcul des obligations MAEC.

Cette règle de calcul propre aux MAEC ne fait pas obstacle à l'application de la réglementation relative aux nitrates. En zone vulnérable, l'exploitant est tenu de respecter les dispositions du référentiel régional en vigueur qui lui sont applicables, notamment lorsqu'elles sont plus contraignantes.

La liste des départements dans lesquels sont principalement situés les territoires (PAEC) est annexée à l'arrêté préfectoral relatif aux engagements agroenvironnementaux et climatiques et en agriculture biologique de la région Grand Est pour la campagne 2026.

<u>Fertilisation azotée totale (kg N /ha)</u> = apports azotés minéraux + apports azotés organiques

7.4 <u>Calcul des apports P et K</u>

Le calcul de la fertilisation se fait sur chaque parcelle engagée et par campagne culturale.

7.4.1 <u>Apports P et K minéraux</u>

Apports P (kg P / ha) ou K (kg K / ha) minéraux

= [Quantité apportée[7] de fertilisant minéral × Teneur P ou K[8]] / surface (en ha)

Les teneurs en P et K des apports minéraux sont en général précisées dans leurs intitulés. Quand ce n'est pas le cas (si l'engrais est mentionné sous un nom commercial par exemple), la facture ou l'étiquette du produit doivent être utilisées pour déterminer la composition de l'engrais en P et K.

7 En kilogrammes le plus souvent

8 La teneur en P ou K des engrais est le plus souvent exprimée en pourcentage, ce qui signifie qu'un engrais dosé à 60 % de P apporte 60 kg de P pour 100 kg d'engrais.

7.4.2 Apports P et K organiques

Apports P organiques (kg P efficace / ha)

= [Quantité apportée[9] de fertilisant organique × Valeur fertilisante P] / surface (en ha)

Avec « Valeur fertilisante P » du fertilisant organique

= Teneur en P total[10] × Coefficient d'équivalence engrais minéral P efficace (KeqP)

Apports K organiques (kg K efficace / ha)

= [Quantité apportée[9] de fertilisant organique × Valeur fertilisante K] / surface (en ha)

Avec « Valeur fertilisante K » du fertilisant organique

= Teneur en K total[10] × Coefficient d'équivalence engrais minéral K efficace (KeqK)

Valeurs de référence pour le calcul des apports P et K organiques :

- Les teneurs en P total et K total peuvent être déterminées à partir des factures ou des analyses des produits utilisés ;
- Les teneurs en P total et K total, à défaut de facture ou d'analyse, et les coefficients d'équivalence engrais minéral (KeqP et KeqK) à retenir pour les effluents d'élevages utilisés sont ceux indiqués dans le tableau ci-dessous ;
- Pour tout type de produit utilisé :
  - KeqK = 1 ;
  - à défaut de valeur autre de référence[11] : KeqP = 1.

Valeurs de référence des effluents d'élevage à retenir[12] pour : • **les teneurs en P total et K total de l'effluent utilisé, à défaut de facture ou d'analyse ;** • **les coefficients d'équivalence engrais minéral KeqP et KeqP.**	
Teneur en P total	Valeurs moyennes des produits figurant dans la publication « Valorisation agronomique des effluents d'élevages de porcs, bovins, ovins, caprins, volailles et lapins. RMT Elevage et Environnement, Paris, 83 pages. »[13]
Coefficient d'équivalence engrais minéral P efficace (KeqP)[14]	
Teneur en K total	
Coefficient d'équivalence engrais minéral K efficace (KeqK)	Pour tout type d'effluent d'élevage : KeqK = 1

Fertilisation P totale (kg P / ha) = apports P minéraux + apports P organiques

Fertilisation K totale (kg K / ha) = apports K minéraux + apports K organiques

9 En tonnes ou mètres cubes de produit brut, selon le type de fertilisant organique

10 En kg P ou K par tonne ou par mètre cube de produit brut

11 En particulier pour les produits autres que les effluents d'élevage.

12 Dispositions applicables à l'ensemble des projets agroenvironnementaux et climatiques (PAEC) du Grand Est.

13 Levasseur P., Soulier A., Lagrange H., Trochard R., Foray S., Charpiot A., Ponchant P. et Blazy V. Références établies par les instituts techniques agricoles, dans les fiches effluents d'élevages (pages 23 à 82). Publication disponible à l'adresse suivante : https://www.rmtelevagesenvironnement.org/les_outils_du_RMT

14 Les valeurs de KeqP (ou Keq P_2O_5) sont indiquées sous le tableau « Equivalence engrais minéral de l'azote » dans les fiches effluents d'élevages.

7.5 Mise en œuvre du plan de gestion

L'ensemble des obligations du plan de gestion doivent être respectées au même titre que les autres obligations du cahier des charges figurant dans le tableau du point 6.

Exemples : respect d'un chargement maximum en cas de pâturage, respect de certaines pratiques de fauche…

Des obligations renforcées (c'est-à-dire plus exigeantes, plus limitatives ou plus restrictives que celles figurant dans le tableau du point 6) peuvent éventuellement être définies dans le plan de gestion. Le cas échéant, ces obligations renforcées prévalent et sont celles vérifiées en cas de contrôle.

Les obligations susceptibles d'être renforcées portent notamment sur la limitation et les modalités de la fertilisation (N, P, K) : abaissement de la limitation indiquée dans le tableau sur tout ou partie de la surface engagée, réduction du nombre de campagnes au cours desquelles la fertilisation est autorisée, interdiction de certains types d'engrais…

7.6 Lien avec la conditionnalité et l'écorégime

En cas de non-respect de la conditionnalité, l'ensemble des aides PAC sont sanctionnées, y compris les aides MAEC.

Les obligations du cahier des charges de la MAEC sont distinctes des exigences de l'écorégime. Un agriculteur peut à la fois souscrire cette MAEC et bénéficier de l'écorégime.

8 LISTE DES ANNEXES

Nombre d'annexes : 2

Annexe 1 : Plafonds des engagements – Critères de priorisation des dossiers

Annexe 2 : Contenu minimal du cahier d'enregistrement des interventions

Annexe 1 : Plafonds des engagements – Critères de priorisation des dossiers

Partie 1. Plafonds annuels des engagements par bénéficiaire au titre des MAEC

La présente partie 1 constitue un document de synthèse concernant les règles relatives aux plafonds annuels des engagements souscrits au titre des MAEC en 2026.

Ces plafonds et leurs conditions d'application sont fixés par l'article 2 de l'arrêté préfectoral n° 2026/254 relatif aux engagements agroenvironnementaux et climatiques de la région Grand Est, dans sa rédaction applicable à la campagne 2026.

La présente partie 1 ne se substitue pas aux dispositions de cet article. Pour connaître l'ensemble des conditions de détermination du plafond applicable, les catégories de bénéficiaires concernées ainsi que les engagements pris en compte pour son calcul, il convient de se référer à l'article 2 de l'arrêté préfectoral n° 2026/254.

I. Définitions utiles pour l'application des plafonds

Pour l'application des plafonds présentés ci-dessous, les catégories de bénéficiaires et les notions suivantes sont à comprendre comme suit.

Ces catégories s'appliquent aux bénéficiaires ayant déposé, au titre de la campagne 2026, au moins une demande de MAEC en première année d'engagement répondant aux critères d'éligibilité et d'entrée et, le cas échéant, retenue au regard des critères de priorisation.

Bénéficiaire de montagne : bénéficiaire qui remplit cumulativement les deux conditions suivantes :

- au moins 50 % de la surface agricole utile (SAU) de son exploitation est située en zones de montagne ;
- il a déposé une demande d'indemnité compensatoire de handicaps naturels et spécifiques (ICHN) au titre de la campagne 2026.

La part de la SAU située en zones de montagne est celle retenue lors de l'instruction de la demande d'ICHN.

Bénéficiaire d'une MAEC système à enjeu captages d'eau potable Rhin-Meuse : bénéficiaire qui remplit cumulativement les deux conditions suivantes :

- il a déposé, au titre de la campagne 2026, une demande au titre d'une MAEC système « Autonomie fourragère des élevages d'herbivores » correspondant aux codes MAEC GE_55RE_HBV2 ou GE_55RE_HBV3, mise en œuvre sur le territoire « Meuse – Captages Rhin-Meuse » (code territoire GE_55RE) ;
- la surface engagée au titre de cette mesure système, située sur le territoire correspondant, est supérieure ou égale à 3 hectares.

Autre bénéficiaire : bénéficiaire qui ne relève ni de la catégorie des bénéficiaires de montagne ni de celle des bénéficiaires d'une MAEC système à enjeu captages d'eau potable Rhin-Meuse.

Territoire à enjeu eau : territoire qui remplit cumulativement les conditions suivantes :

- il correspond à un territoire de captages d'eau potable ou de zones humides ;
- les MAEC mises en œuvre au titre de ce territoire bénéficient d'un financement d'une agence de l'eau ;
- son code se termine par le caractère « E ».

MAEC à enjeu eau : MAEC mise en œuvre au titre d'un territoire à enjeu eau.

Territoire à enjeu Natura 2000 ou Parc national de forêts : territoire qui relève de l'un des cas suivants :

- il recouvre un ou plusieurs sites Natura 2000 et son code se termine par le caractère « N » ;
- il est situé dans le périmètre du Parc national de forêts et son code se termine par le caractère « 1 ».

MAEC à enjeu Natura 2000 ou Parc national de forêts : MAEC mise en œuvre au titre d'un territoire à enjeu Natura 2000 ou Parc national de forêts.

Territoire de la zone intermédiaire : territoire qui remplit cumulativement les deux conditions suivantes :

- il est situé dans la zone intermédiaire ;
- son code se termine par les caractères « XZ ».

Territoire à enjeu herbe, élevage, infrastructures agroécologiques : territoire dont le code se termine par le caractère « H ».

MAEC système de la zone intermédiaire : MAEC système qui relève de l'un des cas suivants :

- elle est mise en œuvre au titre d'un territoire de la zone intermédiaire ;
- elle est mise en œuvre au titre d'un territoire à enjeu eau ou d'un territoire à enjeu herbe, élevage, infrastructures agroécologiques, lorsque au moins 10 % de la SAU totale de l'exploitation du bénéficiaire est située dans la zone intermédiaire.

Pour cette dernière condition, la SAU de l'exploitation est celle retenue lors de l'instruction de la demande unique (dossier PAC) déposée au titre de la campagne 2026.

II. Principaux plafonds applicables

Les principaux plafonds applicables aux engagements souscrits en première année d'engagement sont présentés dans le tableau ci-dessous à titre de synthèse.

Votre situation	Nature du plafond	Plafond annuel par bénéficiaire
Vous êtes bénéficiaire de montagne	Global	18 000 €
Vous êtes bénéficiaire d'une MAEC système à enjeu captages d'eau potable Rhin-Meuse	Global	18 000 €
Vous êtes un autre bénéficiaire	Global	10 500 € de plafond annuel de base
Vous êtes un autre bénéficiaire et souscrivez une MAEC système de la zone intermédiaire	Global	Le plafond annuel de base de 10 500 € peut être majoré pour certains bénéficiaires, en fonction des financements mobilisés et dans la limite des crédits disponibles
Vous êtes un autre bénéficiaire, le montant de vos engagements excède votre plafond annuel de base, majoré le cas échéant, et vous souscrivez des MAEC à enjeu Natura 2000 ou Parc national de forêts	Global supplémentaire	3 000 € de plafond annuel supplémentaire au titre des seuls engagements souscrits au titre de ces MAEC
Vous souscrivez des MAEC création de couverts d'intérêt faunistique et floristique (CIFF)	Spécifique CIFF	3 260 €, correspondant à une surface maximale de 5 hectares

L'application des plafonds dépend notamment de la catégorie du bénéficiaire, des MAEC souscrites, des territoires de mise en œuvre des mesures et, le cas échéant, des financements mobilisés.

Pour certains plafonds, des engagements en cours souscrits au titre de campagnes antérieures à 2026 sont également pris en compte. Seuls les engagements souscrits au titre de MAEC mises en œuvre dans la région Grand Est sont concernés. Les campagnes, catégories d'engagements et éventuelles exclusions diffèrent selon le plafond considéré, dans les conditions prévues au IV de l'article 2 de l'arrêté préfectoral n° 2026/254.

Les plafonds comprennent les crédits du Fonds européen agricole pour le développement rural (FEADER) ainsi que les crédits nationaux.

Pour les groupements agricoles d'exploitation en commun (GAEC) totaux, les plafonds sont multipliés par le nombre d'associés du groupement éligibles à l'aide.

III. <u>Dispositions particulières applicables aux MAEC financées par les agences de l'eau</u>

Certaines MAEC financées par les agences de l'eau peuvent faire l'objet d'engagements au-delà des plafonds prévus aux II et III de l'article 2 de l'arrêté préfectoral n° 2026/254. La part des engagements excédant ces plafonds est alors financée sans participation du FEADER.

Cette possibilité s'applique :

- aux MAEC à enjeu eau bénéficiant d'un financement de l'Agence de l'eau Rhin-Meuse, à l'exception des MAEC systèmes ;
- aux MAEC à enjeu eau bénéficiant d'un financement de l'Agence de l'eau Seine-Normandie, à l'exception :
  - des MAEC « création de couverts d'intérêt faunistique et floristique » (CIFF) ;
  - des MAEC « eau – réduction des pesticides en grandes cultures » de niveau 2 (PHY5).

<u>Plafond spécifique applicable aux MAEC PHY5 financées par l'Agence de l'eau Seine-Normandie</u>

Les MAEC PHY5 financées par l'Agence de l'eau Seine-Normandie et mises en œuvre au titre d'un territoire à enjeu eau intégralement situé dans la zone intermédiaire sont soumises à un plafond annuel fixé par cette agence. Ce plafond ne peut être inférieur au plafond annuel de base de 10 500 € prévu pour les autres bénéficiaires.

<u>Possibilité de fixation d'un montant maximal annuel d'aide par bénéficiaire</u>

Lorsque les crédits mobilisés par l'Agence de l'eau Seine-Normandie sont insuffisants pour financer l'ensemble des engagements relevant des dispositions du présent III, cette agence peut fixer un montant maximal annuel d'aide par bénéficiaire. Les montants correspondants sont constatés par arrêté du préfet de région.

IV. <u>Conséquences du dépassement des plafonds</u>

Lorsque le montant des aides demandées au titre de la première année d'engagement en 2026 excède un plafond applicable, le montant des aides est réduit à due concurrence du dépassement, sous réserve des dispositions particulières applicables aux MAEC financées par les agences de l'eau.

Annexe 1

Partie 2. Critères de priorisation des demandes d'aide et modalités d'attribution des aides en cas d'insuffisance des crédits disponibles

I. Champ d'application

Les présentes dispositions s'appliquent aux demandes d'aide éligibles déposées au titre des MAEC localisées, dont le code du territoire se termine par les caractères « 1 », « 2 », « 5 » ou « N ».

II. Ordre de priorité

Les demandes sont classées par ordre de priorité décroissant selon les critères suivants :

- Priorité 1 : demandes portant sur des éléments ayant fait l'objet d'un engagement lors de la campagne 2025 dans le cadre d'une MAEC souscrite au titre de la campagne 2021 ;
- Priorité 2 : demandes pour lesquelles le demandeur remplit cumulativement les conditions suivantes :
  - être, au 15 mai 2026, considéré comme jeune agriculteur au sens de l'article D. 614-2 du code rural et de la pêche maritime ;
  - s'être installé pour la première fois à compter du 16 mai 2025 ;
  - être éligible, au titre de la campagne 2026, à l'aide complémentaire au revenu pour les jeunes agriculteurs (ACJA) prévue aux articles D. 614-105 et suivants du même code.
- Priorité 3 : toutes les autres demandes.

III. Catégories de mesures

Pour l'application des dispositions prévues au IV, les mesures sont réparties entre les catégories suivantes.

Catégorie 1 :

- Protection des espèces – niveau 1 (ESP1) ;
- Protection des espèces – niveau 3 (ESP3) ;
- Protection des espèces – niveau 4 (ESP4) ;
- Préservation des milieux humides – amélioration de la gestion par le pâturage (MHU2) ;
- Maintien de l'ouverture des milieux (OUV1) ;
- Maintien de l'ouverture des milieux – amélioration de la gestion par le pâturage (OUV2).

Catégorie 2 :

- Création de couverts d'intérêt faunistique et floristique (CIFF) ;
- Protection des espèces – niveau 2 (ESP2) ;
- Préservation des milieux humides (MHU1) ;
- Surfaces herbagères et pastorales (PRA1) ;
- Amélioration de la gestion des surfaces herbagères et pastorales par le pâturage (PRA3).

IV. Modalités d'attribution des aides en cas d'insuffisance des crédits disponibles

Lorsque le montant total des aides demandées au titre des mesures relevant du champ d'application de la présente partie excède les crédits disponibles, les demandes sont prises en compte successivement selon l'ordre de priorité défini au II, dans les conditions prévues au présent IV.

Pour l'application des 1° à 3° du présent IV, le montant pris en compte au titre de chaque mesure correspond au montant de l'aide demandée au titre de cette mesure, avant application des plafonds mentionnés au V.

1° Prise en compte des aides demandées au titre des mesures relevant de la catégorie 1

Au sein de chaque niveau de priorité, les aides demandées au titre des mesures relevant de la catégorie 1 sont prises en compte à hauteur du montant demandé et avant les aides demandées au titre des mesures relevant de la catégorie 2, sous réserve de l'éligibilité des demandes.

Le montant de l'aide accordée au titre de ces mesures est, le cas échéant, réduit en application des plafonds mentionnés au V.

2° Prise en compte des aides demandées au titre des mesures relevant de la catégorie 2

Au sein de chaque niveau de priorité, les aides demandées au titre des mesures relevant de la catégorie 2 sont prises en compte après les aides demandées au titre des mesures relevant de la catégorie 1.

Pour chaque niveau de priorité, le montant des crédits restant disponibles est déterminé après prise en compte, le cas échéant, des aides demandées au titre des mesures relevant des niveaux de priorité supérieurs et des mesures relevant de la catégorie 1 du niveau de priorité considéré.

Lorsque ce montant est inférieur au montant total des aides demandées au titre des mesures relevant de la catégorie 2 par les demandeurs relevant du niveau de priorité considéré, un coefficient de modulation budgétaire est déterminé pour ce niveau de priorité dans les conditions prévues au 3°.

3° Détermination du coefficient de modulation budgétaire

Pour chaque niveau de priorité concerné, le coefficient de modulation budgétaire est égal au rapport entre :

- le montant des crédits restant disponibles après prise en compte, le cas échéant, des aides demandées au titre des mesures relevant des niveaux de priorité supérieurs et des mesures relevant de la catégorie 1 du niveau de priorité considéré ;
- le montant total des aides demandées au titre des mesures relevant de la catégorie 2 par les demandeurs relevant du niveau de priorité considéré.

Pour chaque niveau de priorité concerné, le coefficient est fixé une seule fois, sur la base des demandes considérées comme éligibles au vu des éléments d'instruction disponibles à une date fixée par arrêté du préfet de région.

Les évolutions ultérieures résultant de la poursuite de l'instruction des demandes, notamment celles relatives à leur éligibilité, aux surfaces retenues ou au montant des aides susceptibles d'être accordées, sont sans incidence sur le coefficient fixé. Celui-ci est définitif et n'est pas révisé.

4° Détermination du montant des aides accordées au titre des mesures relevant de la catégorie 2

Lorsque l'application du coefficient de modulation budgétaire conduit à réduire le montant de l'aide pouvant être accordée au titre des mesures relevant de la catégorie 2, le demandeur est mis en mesure d'adapter les surfaces qu'il sollicite au titre de ces mesures. Cette adaptation consiste à réduire les surfaces sollicitées ou à renoncer à certaines mesures.

Après adaptation des surfaces, le montant total de l'aide demandée au titre des mesures relevant de la catégorie 2 ne peut excéder le montant résultant de l'application du coefficient de modulation budgétaire.

Le montant de l'aide accordée au titre de chaque mesure relevant de la catégorie 2 est déterminé après prise en compte des surfaces retenues à l'issue de cette procédure, application du coefficient de modulation budgétaire et, le cas échéant, application des plafonds mentionnés au V.

V. Plafonds

Les aides accordées au titre des mesures mentionnées au III ne peuvent excéder les plafonds indiqués dans la partie 1 de la présente annexe.

Annexe 2 : Contenu minimal du cahier d'enregistrement des interventions

MAEC Protection des espèces – niveau 2 (ESP2)

1° Règles générales d'enregistrement des interventions

Il s'agit d'enregistrer les interventions réalisées sur toutes les parcelles engagées. En cas d'absence d'intervention sur tout ou partie d'une parcelle engagée, le cahier d'enregistrement n'a pas à être renseigné pour la surface concernée.

De façon générale, chaque parcelle doit être identifiée conformément aux informations du registre parcellaire graphique (RPG) et du descriptif des parcelles figurant dans le dossier PAC.

Le contenu minimal du cahier d'enregistrement est précisé ci-dessous. Les enregistrements doivent être précisés et détaillés autant que nécessaire, afin que toutes les obligations définies dans le cahier des charges et dans le plan de gestion puissent être vérifiées lors d'un contrôle sur place.

2° Pratiques de fauche ou de broyage

Pour chaque intervention de fauche ou de broyage du couvert herbacé sur tout ou partie de la parcelle :

- identification de la parcelle ;
- type de surface en herbe[15], code de la culture et précision[16] ;
- superficie concernée, en particulier en cas d'intervention sur une partie seulement de la parcelle ;
- date de l'intervention ;
- type d'intervention (fauche ou broyage) ;
- matériels utilisés : types de matériels (désignation précise), nombre de matériels de chaque type.

Points de vigilance :

- distinguer, le cas échéant, la zone mise en défens de celle qui ne l'est pas ;
- détailler, le cas échéant, les éventuelles pratiques spécifiques[17] imposées dans le plan de gestion.

15 Surface herbacée temporaire, ou bien prairie ou pâturage permanent

16 Se référer à la notice telepac « Cultures et précisions »

17 Exemples : circulation centrifuge, vitesse maximale de fauche, interdiction d'utilisation d'un groupe de fauche (un seul tracteur avec une seule faucheuse), utilisation d'une barre d'effarouchement…

3° <u>Pratiques de pâturage</u>

NB : En cas de pâturage de la parcelle, un taux de chargement maximal à la parcelle est obligatoirement défini dans le plan de gestion.

Pour chaque période de pâturage sur tout ou partie de la parcelle :

- identification de la parcelle ;
- type de surface en herbe, code de la culture et précision ;
- superficie concernée, en particulier en cas de pâturage sur une partie seulement de la parcelle ;
- dates d'entrée et de sortie des animaux ;
- nombre et catégorie(s) d'animaux, nombre correspondant d'unités de gros bétail (UGB).
  Se référer au tableau figurant à la fin de cette annexe.

<u>Points de vigilance</u> :

- distinguer, le cas échéant, la zone mise en défens de celle qui ne l'est pas ;
- détailler, le cas échéant, les éventuelles pratiques spécifiques de pâturage imposées dans le plan de gestion.

4° <u>Pratiques éventuelles de pose et de dépose de clôtures</u>

Les enregistrements relatifs à ces pratiques sont à réaliser uniquement dans le cas où le plan de gestion comporte des obligations concernant la pose et la dépose de clôtures.

Pour chaque intervention de pose et de dépose de clôtures sur tout ou partie de la parcelle :

- identification de la parcelle et localisation précise de l'intervention, en particulier par rapport à la zone mise en défens ;
- type de surface en herbe, code de la culture et précision ;
- date de la pose ou de la dépose de clôtures ;
- matériels utilisés pour la pose et la dépose, type de clôtures.

5° <u>Pratiques de fertilisation</u>

De manière générale, l'enregistrement des pratiques de fertilisation doit porter sur la fertilisation organique et minérale (N, P, K, apports magnésiens et de chaux) des surfaces soumises à obligation au regard des exigences figurant dans le point 6 de cette notice et dans le plan de gestion correspondant.

Pour chaque apport de fertilisant organique ou minéral sur tout ou partie de la parcelle[18] :

- identification de la parcelle ;
- type de surface en herbe, code de la culture et précision ;
- superficie concernée, en particulier en cas de fertilisation d'une partie seulement de la parcelle ;
- date de l'apport de fertilisant ;
- fertilisant utilisé :
  - nature du fertilisant : désignation précise, type de fertilisant organique ou minéral ;
  - quantité de fertilisant épandue sur la superficie concernée (en unités de masse ou de volume de produit brut par hectare) ;
  - valeur fertilisante du produit brut pour l'élément considéré (uniquement pour N, P, K) (en kg d'élément efficace par unité de masse ou de volume de produit brut) :
    - pour un fertilisant minéral : teneur en élément ;
    - pour un fertilisant organique :
      - teneur en élément total ;
      - coefficient d'équivalence engrais minéral efficace de l'élément considéré.

<u>Points de vigilance</u> : Distinguer, le cas échéant, la zone mise en défens de celle qui ne l'est pas.

6° <u>Pratiques de traitements phytosanitaires</u>

Pour chaque traitement phytosanitaire[19] sur tout ou partie de la parcelle :

- identification de la parcelle ;
- type de surface en herbe, code de la culture et précision ;
- superficie concernée, en particulier en cas de traitement d'une partie seulement de la parcelle ;
- date du traitement phytosanitaire ;
- produit phytosanitaire utilisé : nom commercial complet ;
- quantité de produit phytosanitaire épandue (en grammes, kilogrammes ou litres par hectare).

18 Hors apports par pâturage

19 Les traitements phytosanitaires sont interdits sur les surfaces engagées.

MODALITÉS DE CALCUL DU TAUX DE CHARGEMENT MAXIMAL
TAUX DE CONVERSION DES DIFFÉRENTES CATÉGORIES D'ANIMAUX EN UGB

En cas de pâturage de la parcelle engagée, **un taux de chargement maximal** est défini dans le plan de gestion, selon l'une ou l'autre des deux modalités suivantes :

- le taux de chargement moyen annuel à la parcelle qui est le rapport entre (i) le nombre d'animaux herbivores (en unités de gros bétail, UGB) pâturant sur la parcelle, multiplié par le nombre de jours de pâturage et (ii) la surface de la parcelle engagée multipliée par 365 jours ;
- le taux de chargement instantané à la parcelle qui est le rapport entre (i) le nombre d'animaux herbivores (en UGB) pâturant sur la parcelle et (ii) la surface de la parcelle engagée.

Les **taux de conversion des différentes catégories d'animaux en UGB** sont définis dans le tableau ci-dessous :

Catégorie	Taux de conversion en UGB
Bovins de plus de 2 ans	1
Bovins entre 6 mois et 2 ans	0,6
Bovins de moins de 6 mois	0,4
Équidés de plus de 6 mois	1
Ovins et caprins de plus de 1 an et femelles de moins de 1 an ayant mis bas	0,15
Ovins et caprins de moins de 1 an	0
Lamas de plus de 2 ans	0,45
Alpagas de plus de 2 ans	0,3
Cerfs et biches de plus de 2 ans	0,33
Daims et daines de plus de 2 ans	0,17

PRÉFET
DE LA RÉGION
GRAND EST
Liberté
Égalité
Fraternité

UNION EUROPÉENNE
FONDS EUROPÉEN AGRICOLE
POUR LE DÉVELOPPEMENT RURAL

Direction régionale
de l'alimentation, de
l'agriculture et de la forêt

avec le concours financier du ministère de l'Agriculture, de l'Agro-Alimentaire et de la Souveraineté alimentaire

Intervention 70.12 : Mesure agroenvironnementale et climatique (MAEC) pour la préservation des espèces en hexagone

Notice de la mesure « Protection des espèces » - niveau 3

Code mesure : GE_ARGN_ESP3

Campagne 2026

Territoire du projet agroenvironnemental et climatique (PAEC) :

Forêts et étangs d'Argonne et vallée de l'Ornain – Natura 2000

Code territoire : GE_ARGN

Aide annuelle : 200 € / ha

Pour toute information complémentaire, contacter la structure animatrice de la mesure :

Chambre d'agriculture de la Meuse
Les Roises – Savonnières-devant-Bar – CS 10229 – 55005 BAR-LE-DUC CEDEX
03 29 76 81 20 – 06 73 03 29 46
nicolas.henry@meuse.chambagri.fr

1 OBJECTIFS DE LA MESURE

L'objectif de cette mesure est de permettre aux espèces végétales et animales inféodées aux surfaces en herbe d'accomplir leurs cycles reproductifs (fructification des plantes, nidification pour les oiseaux) afin de préserver la biodiversité des terres agricoles. Elle incite pour cela les exploitants au retard d'utilisation et le cas échéant à la mise en défens des surfaces concernées.

2 MONTANT DE LA MESURE – PLAFONDS DES ENGAGEMENTS

2.1 Montant de la mesure

En contrepartie du respect de l'ensemble des exigences du cahier des charges de cette mesure, **une aide de 200 € par hectare et par an** sera versée pendant la durée de l'engagement.

2.2 Plafonds des engagements

Les plafonds annuels des engagements par bénéficiaire au titre des MAEC figurent à l'annexe 1.

3 CRITÈRES D'ÉLIGIBILITÉ

Les critères d'éligibilité doivent être respectés tout au long du contrat. En cas de non-respect en première année, la mesure ne peut pas être souscrite. En cas de non-respect les années suivantes, le contrat est automatiquement rompu sur la totalité des éléments engagés s'il s'agit du non-respect d'un critère d'éligibilité relatif au demandeur, ou uniquement sur la surface en anomalie s'il s'agit d'un critère d'éligibilité relatif à la surface. Le cas échéant, des sanctions peuvent être appliquées.

3.1 Critères d'éligibilité relatifs au demandeur

Les bénéficiaires suivants sont éligibles à la mesure :

- Les agriculteurs actifs tels que définis conformément à l'article 4 du règlement (UE) 2021/2115 du 2 décembre 2021 ;

  Les fondations, associations sans but lucratif et les établissements d'enseignement et de recherche agricoles lorsqu'ils exercent directement des activités réputées agricoles sont considérés comme des agriculteurs actifs.
- Les personnes morales mettant à disposition d'exploitants des terres de manière indivise ;
- Les entités collectives.

  Est qualifiée de « collective » toute utilisation de surface à plusieurs éleveurs, que les animaux soient ou non regroupés en un troupeau commun. Dans ces conditions, les groupements pastoraux sont éligibles ainsi que toutes les formes d'entités collectives juridiquement constituées et dotées de la personnalité morale dès lors qu'elles gèrent en responsabilité directe des surfaces dont elles sont propriétaires ou locataires et qu'elles en organisent l'utilisation collective notamment par les troupeaux de leurs membres ou ayants droit.

Les GAEC sont éligibles avec application du principe de transparence.

3.2 Critères d'éligibilité relatifs aux surfaces engagées

Les surfaces éligibles à cette mesure sont les **surfaces herbacées temporaires et les prairies et pâturages permanents**.

Les surfaces herbacées temporaires correspondent aux surfaces suivantes de la catégorie 1.5. de la notice telepac « Cultures et précisions » :

- Mélange de légumineuses prépondérantes et de graminées fourragères de 5 ans ou moins (MLG) ;
- Prairie temporaire de moins de 5 ans et autre mélange avec graminées (PTR) ;
- Jachères (JAC), seulement s'il est précisé que la surface est un « couvert herbacé » ou des « repousses de cultures couvrantes ».

Les surfaces en prairies et pâturages permanents correspondent aux surfaces de la catégorie 1.6. de la notice telepac « Cultures et précisions », rendues admissibles par l'application d'un prorata fonction de la densité en éléments naturels non admissibles de moins de 10 ares, conformément aux règles du 1er pilier de la PAC.

4 CRITÈRES D'ENTRÉE

Les critères suivants conditionnent l'accès à la mesure en première année d'engagement uniquement et ne sont plus vérifiés par la suite. En cas de non-respect, l'exploitation n'est pas engagée dans la mesure.

Les critères d'entrée pour cette mesure sont les suivants :

- Pour chaque parcelle, avoir au moins une partie de la surface présente dans le PAEC ;
- Réaliser un diagnostic agro-écologique de l'exploitation. Le diagnostic de l'exploitation doit être transmis à la DDT au plus tard au 15 septembre de la première année d'engagement. En cas de non-transmission, le dossier ne pourra pas être engagé cette année-là ;
- Faire établir un plan de gestion sur la base du diagnostic d'exploitation. Le plan de gestion doit être transmis à la DDT au plus tard au 15 septembre de la première année d'engagement. En cas de non-transmission, le dossier ne pourra pas être engagé cette année-là.

5 CRITÈRES DE PRIORISATION DES DOSSIERS

Les critères de priorisation permettent de classer les demandes d'aide satisfaisant aux critères d'éligibilité et d'entrée, par ordre de priorité, afin de tenir compte des crédits disponibles et des orientations définies par la commission régionale agroenvironnementale et climatique (CRAEC).

Ces critères de priorisation, ainsi que les modalités d'attribution des aides en cas d'insuffisance des crédits disponibles, sont définis en annexe 1.

6 CAHIER DES CHARGES DE LA MESURE

Sauf mention contraire, l'ensemble des obligations du cahier des charges doit être respecté sur toute la durée du contrat, c'est-à-dire à partir de la date limite de dépôt des dossiers PAC de l'année d'engagement et durant les 3 années suivantes. En cas de non-respect d'une obligation, des sanctions peuvent s'appliquer en fonction de la nature et de la gravité de l'anomalie.

La prise en compte des surfaces en prairies et pâturages permanents pour le respect des obligations du cahier des charges est précisée dans le point 7.1.

Les documents relatifs à la demande d'engagement et au respect des obligations doivent être conservés pendant toute la durée de l'engagement et pendant les quatre années suivantes. Ils pourront notamment être demandés en cas de contrôle de l'exploitation.

Les obligations du cahier des charges figurent ci-dessous.

Obligations du cahier des charges	Période d'application	Contrôles	Caractérisation de l'anomalie et calcul de la sanction [1]
Mettre en œuvre le plan de gestion : l'ensemble des obligations du plan de gestion doivent être respectées. Se référer au point 7.5.	Sur toute la durée du contrat	Contrôle sur place Vérification du cahier d'enregistrement des pratiques et contrôle visuel	Anomalie réversible, localisée, totale, d'importance égale à 1.
Respecter le retard d'utilisation (fauche et pâturage) minimal de 35 jours en moyenne sur l'ensemble des surfaces engagées dans cette mesure. Se référer au point 7.2.	Sur toute la durée du contrat	Contrôle sur place Vérification du cahier d'enregistrement des pratiques et contrôle visuel	Anomalie réversible, dossier, à seuils (par tranche de 15 %), d'importance égale à 0,6.
Sans objet	Sans objet	Sans objet	Sans objet
Sans objet	Sans objet	Sans objet	Sans objet
Sans objet	Sans objet	Sans objet	Sans objet
Sans objet	Sans objet	Sans objet	Sans objet
Ne pas détruire le couvert sur les surfaces engagées. Un renouvellement par travail superficiel du sol est autorisé au cours de l'engagement après avoir obtenu au préalable l'accord écrit de la structure animatrice de la MAEC pour la surface engagée. Cet accord écrit doit être conservé sur l'exploitation.	Sur toute la durée du contrat	Contrôle sur place Vérification du cahier d'enregistrement des pratiques et contrôle visuel	Anomalie définitive, localisée, totale, d'importance égale à 1.

1 Se référer à la notice telepac « Les aides en faveur de l'agriculture biologique, les mesures agroenvironnementales et climatiques (MAEC) 2023-2027 » pour plus d'information sur le fonctionnement du régime de sanction.

Obligations du cahier des charges	Période d'application	Contrôles	Caractérisation de l'anomalie et calcul de la sanction
Hors surfaces mises en défens : Respecter la limitation de la fertilisation azotée à 30 kg N par ha et par an, chaque année au cours des 3 ans (hors apports par pâturage). Se référer au point 7.3.	Sur toute la durée du contrat	Contrôle sur place - Vérification du cahier d'enregistrement des pratiques et contrôle visuel	Anomalie réversible, localisée, à seuils (par tranche de 15 %), d'importance égale à 1.
Hors surfaces mises en défens : Respecter la limitation de la fertilisation P à 30 kg P par ha et par an et de la fertilisation K à 30 kg K par ha et par an, chaque année au cours des 3 ans. Se référer au point 7.4. Respecter l'absence d'apports magnésiens et de chaux.	Sur toute la durée du contrat	Contrôle sur place - Vérification du cahier d'enregistrement des pratiques et contrôle visuel	Anomalie réversible, localisée, totale, d'importance égale à 0,2.
Ne pas utiliser de produits phytosanitaires sur les surfaces engagées.	Sur toute la durée du contrat	Contrôle sur place Vérification du cahier d'enregistrement des pratiques et contrôle visuel	Anomalie réversible, localisée, totale, d'importance égale à 1.

Obligations du cahier des charges	Période d'application	Contrôles	Caractérisation de l'anomalie et calcul de la sanction
Enregistrer les interventions sur toutes les parcelles engagées : • Identification des surfaces, conformément aux informations du registre parcellaire graphique (RPG) et du descriptif des parcelles ; • Fauche ou broyage (date(s), matériels utilisés, modalités) ; • Pâturage (dates d'entrées et de sorties des animaux par parcelle, nombres d'animaux et d'unités de gros bétail (UGB) correspondantes) ; • Pose des clôtures (dates, localisation, matériel) ; • Fertilisation des surfaces (dates, produits, quantités) ; • Traitements phytosanitaires (dates, produits, quantités) ; • Autres interventions éventuelles si elles sont imposées dans le plan de gestion. Se référer à l'annexe 2. **<u>ATTENTION</u> :** Le cahier d'enregistrement constitue une pièce indispensable au contrôle de plusieurs obligations. Aussi, l'absence ou la non-tenue de ce cahier constatée le jour du contrôle se traduira par le constat d'anomalies et le cas échéant par l'application du régime de sanction pour toutes les obligations ne pouvant être contrôlées. Les enregistrements doivent être précisés et détaillés autant que nécessaire, afin que toutes les obligations définies dans le cahier des charges et dans le plan de gestion puissent être vérifiées.	Sur toute la durée du contrat	Contrôle sur place Vérification du cahier d'enregistrement des pratiques	Anomalie réversible, localisée, totale, d'importance égale à 0,05.

7 PRÉCISIONS

7.1 Précisions concernant les surfaces en prairies et pâturages permanents

Pour le respect des obligations du cahier des charges (par exemple, le calcul de la fertilisation), les surfaces en prairies et pâturages permanents correspondent aux surfaces de la catégorie 1.6. de la notice telepac « Cultures et précisions », rendues admissibles par l'application d'un prorata fonction de la densité en éléments naturels non admissibles de moins de 10 ares, conformément aux règles du 1er pilier de la PAC.

7.2 Retard d'utilisation

Le nombre de jours de retard d'utilisation d'une surface éligible, qu'elle soit utilisée en fauche ou en pâturage, est calculé par rapport à la date de fauche habituelle du territoire. Cette date, qui est précisée dans le diagnostic agroenvironnemental du territoire, est définie en fonction de la pratique de référence du territoire qui consiste en une fauche complète dès maturité des foins, sans prise en compte des cycles de reproduction de la faune et de la flore.

Le retard d'utilisation moyen sur l'ensemble des surfaces engagées dans cette mesure est ainsi calculé selon les dates d'utilisation en fauche ou en pâturage de ces différentes parcelles, par rapport à la date de fauche habituelle du territoire. Jusqu'à la date de fauche habituelle du territoire, le retard d'utilisation est considéré comme nul. Le décompte du nombre de jours de retard d'utilisation commence le lendemain de la date de fauche habituelle (si la date de fauche habituelle du territoire est le 31 mai, une fauche au 1er juin correspond à 1 jour de retard d'utilisation).

Exemple de calcul : Sur une surface totale engagée dans cette mesure de 3 ha, si le retard d'utilisation est de 30 jours sur une parcelle de 2 ha et de 48 jours sur une parcelle de 1 ha, le retard moyen est de (30 × 2 + 48 × 1) / 3 = 36 jours.

Les dates d'utilisation des différentes parcelles engagées sont précisées dans le plan de gestion.

Toute utilisation d'une parcelle, en fauche ou en pâturage, est interdite avant la date d'utilisation fixée par le plan de gestion. Le pâturage en début d'année, notamment sous forme de déprimage, n'est pas autorisé.

Le cas échéant, une période complémentaire d'interdiction de pâturage peut être définie dans le cahier des charges. Se référer au point 6.

Le plan de gestion pourra être pluriannuel et pourra être modifié chaque année par l'opérateur pour s'adapter, le cas échéant, à la localisation changeante des espèces à protéger.

7.3 Calcul des apports azotés

Le calcul de la fertilisation azotée se fait sur chaque parcelle engagée et ne prend pas en compte les restitutions au pâturage.

Pour un dossier engagé en 2026, la première vérification concernera la campagne culturale 2026/2027, sur la base des enregistrements des pratiques de fertilisation des surfaces pendant la période du 1er septembre 2026 au 31 août 2027.

7.3.1 Apports azotés minéraux

Apports azotés minéraux (kg N / ha)

= [Quantité apportée[2] de fertilisant minéral x Teneur en azote[3]] / surface (en ha)

2 En kilogrammes ou en litres

3 La teneur en N des engrais est le plus souvent exprimée en pourcentage, ce qui signifie qu'un engrais dosé à 60 % de N apporte 60 kg de N pour 100 kg d'engrais.

La teneur en azote de l'engrais est en général précisée dans son intitulé. Quand ce n'est pas le cas (si l'engrais est mentionné sous un nom commercial par exemple), la facture ou l'étiquette du produit doivent être utilisées pour déterminer la teneur en azote.

7.3.2 Apports azotés organiques

Apports azotés organiques (kg N efficace / ha)

= [Quantité apportée[4] de fertilisant organique × Valeur fertilisante azotée] / surface (en ha)

Avec « Valeur fertilisante azotée » du fertilisant organique

= Teneur en azote total[5] × Coefficient d'équivalence engrais minéral azoté efficace (KeqN)

Valeurs de référence pour le calcul des apports azotés organiques :

- La teneur en azote total peut être déterminée à partir de la facture ou d'une analyse du produit utilisé ;
- La teneur en azote total, à défaut de facture ou d'analyse, et le coefficient d'équivalence engrais minéral azoté (KeqN) à retenir pour le fertilisant organique utilisé sont ceux figurant dans l'annexe 6 de l'arrêté préfectoral n° 375 du 22 août 2019[6] établissant le référentiel régional de mise en œuvre de l'équilibre de la fertilisation azotée à l'échelle de la région Grand Est, dit « référentiel GREN 2019 », dans sa rédaction initiale publiée le 30 août 2019 et dans les conditions précisées dans le tableau ci-après.

4 En tonnes ou mètres cubes de produit brut, selon le type de fertilisant organique

5 En kg N par tonne ou par mètre cube de produit brut

6 Arrêté publié sur le site internet de la DREAL Grand Est https://www.grand-est.developpement-durable.gouv.fr/les-groupes-regionaux-d-expertise-nitrates-gren-a15855.html

Référentiel GREN 2019 à utiliser selon le territoire (PAEC) dont relève la MAEC et selon le type de fertilisant organique		
Territoires (PAEC) principalement situés dans les départements suivants	**Types de fertilisants organiques**	**Référentiel GREN 2019 à utiliser**
Bas-Rhin, Haut-Rhin Meurthe-et-Moselle, Meuse, Moselle, Vosges	Tout fertilisant organique relevant du référentiel ci-contre	Référentiel Meurthe-et-Moselle, Meuse, Moselle, Vosges
	Autres fertilisants organiques absents du référentiel Meurthe-et-Moselle, Meuse, Moselle, Vosges *	Référentiel Ardennes, Aube, Marne, Haute-Marne
Ardennes, Aube, Marne, Haute-Marne	Tout fertilisant organique relevant du référentiel ci-contre	Référentiel Ardennes, Aube, Marne, Haute-Marne

Précisions :

** En cas d'absence, dans le référentiel défini pour les départements de Meurthe-et-Moselle, de la Meuse, de la Moselle et des Vosges, d'une valeur (teneur en azote total ou KeqN) correspondant au type de fertilisant organique utilisé, la valeur à retenir est celle figurant dans le référentiel défini pour les départements des Ardennes, de l'Aube, de la Marne et de la Haute-Marne.*

Les valeurs du référentiel GREN 2019 utilisées pour le calcul des apports azotés organiques au titre des MAEC sont celles définies dans sa rédaction initiale, publiée le 30 août 2019. Les modifications apportées à ce référentiel par l'arrêté préfectoral n° 2025-612 du 10 décembre 2025, notamment les nouvelles valeurs applicables aux fertilisants organiques issus d'élevage, ne sont donc pas prises en compte pour le calcul des obligations MAEC.

Cette règle de calcul propre aux MAEC ne fait pas obstacle à l'application de la réglementation relative aux nitrates. En zone vulnérable, l'exploitant est tenu de respecter les dispositions du référentiel régional en vigueur qui lui sont applicables, notamment lorsqu'elles sont plus contraignantes.

La liste des départements dans lesquels sont principalement situés les territoires (PAEC) est annexée à l'arrêté préfectoral relatif aux engagements agroenvironnementaux et climatiques et en agriculture biologique de la région Grand Est pour la campagne 2026.

Fertilisation azotée totale (kg N /ha) = apports azotés minéraux + apports azotés organiques

7.4 Calcul des apports P et K

Le calcul de la fertilisation se fait sur chaque parcelle engagée et par campagne culturale.

7.4.1 Apports P et K minéraux

Apports P (kg P / ha) ou K (kg K / ha) minéraux

= [Quantité apportée[7] de fertilisant minéral × Teneur P ou K[8]] / surface (en ha)

Les teneurs en P et K des apports minéraux sont en général précisées dans leurs intitulés. Quand ce n'est pas le cas (si l'engrais est mentionné sous un nom commercial par exemple), la facture ou l'étiquette du produit doivent être utilisées pour déterminer la composition de l'engrais en P et K.

7 En kilogrammes le plus souvent

8 La teneur en P ou K des engrais est le plus souvent exprimée en pourcentage, ce qui signifie qu'un engrais dosé à 60 % de P apporte 60 kg de P pour 100 kg d'engrais.

7.4.2 Apports P et K organiques

Apports P organiques (kg P efficace / ha)

= [Quantité apportée[9] de fertilisant organique × Valeur fertilisante P] / surface (en ha)

Avec « Valeur fertilisante P » du fertilisant organique

= Teneur en P total[10] × Coefficient d'équivalence engrais minéral P efficace (KeqP)

Apports K organiques (kg K efficace / ha)

= [Quantité apportée[9] de fertilisant organique × Valeur fertilisante K] / surface (en ha)

Avec « Valeur fertilisante K » du fertilisant organique

= Teneur en K total[10] × Coefficient d'équivalence engrais minéral K efficace (KeqK)

Valeurs de référence pour le calcul des apports P et K organiques :

- Les teneurs en P total et K total peuvent être déterminées à partir des factures ou des analyses des produits utilisés ;
- Les teneurs en P total et K total, à défaut de facture ou d'analyse, et les coefficients d'équivalence engrais minéral (KeqP et KeqK) à retenir pour les effluents d'élevages utilisés sont ceux indiqués dans le tableau ci-dessous ;
- Pour tout type de produit utilisé :
  - KeqK = 1 ;
  - à défaut de valeur autre de référence[11] : KeqP = 1.

Valeurs de référence des effluents d'élevage à retenir[12] pour : • **les teneurs en P total et K total de l'effluent utilisé, à défaut de facture ou d'analyse ;** • **les coefficients d'équivalence engrais minéral KeqP et KeqP.**	
Teneur en P total	Valeurs moyennes des produits figurant dans la publication « Valorisation agronomique des effluents d'élevages de porcs, bovins, ovins, caprins, volailles et lapins. RMT Elevage et Environnement, Paris, 83 pages. »[13]
Coefficient d'équivalence engrais minéral P efficace (KeqP)[14]	
Teneur en K total	
Coefficient d'équivalence engrais minéral K efficace (KeqK)	Pour tout type d'effluent d'élevage : KeqK = 1

Fertilisation P totale (kg P / ha) = apports P minéraux + apports P organiques

Fertilisation K totale (kg K / ha) = apports K minéraux + apports K organiques

9 En tonnes ou mètres cubes de produit brut, selon le type de fertilisant organique

10 En kg P ou K par tonne ou par mètre cube de produit brut

11 En particulier pour les produits autres que les effluents d'élevage.

12 Dispositions applicables à l'ensemble des projets agroenvironnementaux et climatiques (PAEC) du Grand Est.

13 Levasseur P., Soulier A., Lagrange H., Trochard R., Foray S., Charpiot A., Ponchant P. et Blazy V. Références établies par les instituts techniques agricoles, dans les fiches effluents d'élevages (pages 23 à 82). Publication disponible à l'adresse suivante : https://www.rmtelevagesenvironnement.org/les_outils_du_RMT

14 Les valeurs de KeqP (ou Keq P_2O_5) sont indiquées sous le tableau « Equivalence engrais minéral de l'azote » dans les fiches effluents d'élevages.

7.5 Mise en œuvre du plan de gestion

L'ensemble des obligations du plan de gestion doivent être respectées au même titre que les autres obligations du cahier des charges figurant dans le tableau du point 6.

Exemples : respect d'un chargement maximum en cas de pâturage, respect de certaines pratiques de fauche…

Des obligations renforcées (c'est-à-dire plus exigeantes, plus limitatives ou plus restrictives que celles figurant dans le tableau du point 6) peuvent éventuellement être définies dans le plan de gestion. Le cas échéant, ces obligations renforcées prévalent et sont celles vérifiées en cas de contrôle.

Les obligations susceptibles d'être renforcées portent notamment sur la limitation et les modalités de la fertilisation (N, P, K) : abaissement de la limitation indiquée dans le tableau sur tout ou partie de la surface engagée, réduction du nombre de campagnes au cours desquelles la fertilisation est autorisée, interdiction de certains types d'engrais…

7.6 Lien avec la conditionnalité et l'écorégime

En cas de non-respect de la conditionnalité, l'ensemble des aides PAC sont sanctionnées, y compris les aides MAEC.

Les obligations du cahier des charges de la MAEC sont distinctes des exigences de l'écorégime. Un agriculteur peut à la fois souscrire cette MAEC et bénéficier de l'écorégime.

8 LISTE DES ANNEXES

Nombre d'annexes : 2

Annexe 1 : Plafonds des engagements – Critères de priorisation des dossiers

Annexe 2 : Contenu minimal du cahier d'enregistrement des interventions

Annexe 1 : Plafonds des engagements – Critères de priorisation des dossiers

Partie 1. Plafonds annuels des engagements par bénéficiaire au titre des MAEC

La présente partie 1 constitue un document de synthèse concernant les règles relatives aux plafonds annuels des engagements souscrits au titre des MAEC en 2026.

Ces plafonds et leurs conditions d'application sont fixés par l'article 2 de l'arrêté préfectoral n° 2026/254 relatif aux engagements agroenvironnementaux et climatiques de la région Grand Est, dans sa rédaction applicable à la campagne 2026.

La présente partie 1 ne se substitue pas aux dispositions de cet article. Pour connaître l'ensemble des conditions de détermination du plafond applicable, les catégories de bénéficiaires concernées ainsi que les engagements pris en compte pour son calcul, il convient de se référer à l'article 2 de l'arrêté préfectoral n° 2026/254.

I. Définitions utiles pour l'application des plafonds

Pour l'application des plafonds présentés ci-dessous, les catégories de bénéficiaires et les notions suivantes sont à comprendre comme suit.

Ces catégories s'appliquent aux bénéficiaires ayant déposé, au titre de la campagne 2026, au moins une demande de MAEC en première année d'engagement répondant aux critères d'éligibilité et d'entrée et, le cas échéant, retenue au regard des critères de priorisation.

Bénéficiaire de montagne : bénéficiaire qui remplit cumulativement les deux conditions suivantes :

- au moins 50 % de la surface agricole utile (SAU) de son exploitation est située en zones de montagne ;
- il a déposé une demande d'indemnité compensatoire de handicaps naturels et spécifiques (ICHN) au titre de la campagne 2026.

La part de la SAU située en zones de montagne est celle retenue lors de l'instruction de la demande d'ICHN.

Bénéficiaire d'une MAEC système à enjeu captages d'eau potable Rhin-Meuse : bénéficiaire qui remplit cumulativement les deux conditions suivantes :

- il a déposé, au titre de la campagne 2026, une demande au titre d'une MAEC système « Autonomie fourragère des élevages d'herbivores » correspondant aux codes MAEC GE_55RE_HBV2 ou GE_55RE_HBV3, mise en œuvre sur le territoire « Meuse – Captages Rhin-Meuse » (code territoire GE_55RE) ;
- la surface engagée au titre de cette mesure système, située sur le territoire correspondant, est supérieure ou égale à 3 hectares.

Autre bénéficiaire : bénéficiaire qui ne relève ni de la catégorie des bénéficiaires de montagne ni de celle des bénéficiaires d'une MAEC système à enjeu captages d'eau potable Rhin-Meuse.

Territoire à enjeu eau : territoire qui remplit cumulativement les conditions suivantes :

- il correspond à un territoire de captages d'eau potable ou de zones humides ;
- les MAEC mises en œuvre au titre de ce territoire bénéficient d'un financement d'une agence de l'eau ;
- son code se termine par le caractère « E ».

MAEC à enjeu eau : MAEC mise en œuvre au titre d'un territoire à enjeu eau.

Territoire à enjeu Natura 2000 ou Parc national de forêts : territoire qui relève de l'un des cas suivants :

- il recouvre un ou plusieurs sites Natura 2000 et son code se termine par le caractère « N » ;
- il est situé dans le périmètre du Parc national de forêts et son code se termine par le caractère « 1 ».

MAEC à enjeu Natura 2000 ou Parc national de forêts : MAEC mise en œuvre au titre d'un territoire à enjeu Natura 2000 ou Parc national de forêts.

Territoire de la zone intermédiaire : territoire qui remplit cumulativement les deux conditions suivantes :

- il est situé dans la zone intermédiaire ;
- son code se termine par les caractères « XZ ».

Territoire à enjeu herbe, élevage, infrastructures agroécologiques : territoire dont le code se termine par le caractère « H ».

MAEC système de la zone intermédiaire : MAEC système qui relève de l'un des cas suivants :

- elle est mise en œuvre au titre d'un territoire de la zone intermédiaire ;
- elle est mise en œuvre au titre d'un territoire à enjeu eau ou d'un territoire à enjeu herbe, élevage, infrastructures agroécologiques, lorsque au moins 10 % de la SAU totale de l'exploitation du bénéficiaire est située dans la zone intermédiaire.

Pour cette dernière condition, la SAU de l'exploitation est celle retenue lors de l'instruction de la demande unique (dossier PAC) déposée au titre de la campagne 2026.

II. Principaux plafonds applicables

Les principaux plafonds applicables aux engagements souscrits en première année d'engagement sont présentés dans le tableau ci-dessous à titre de synthèse.

Votre situation	Nature du plafond	Plafond annuel par bénéficiaire
Vous êtes bénéficiaire de montagne	Global	18 000 €
Vous êtes bénéficiaire d'une MAEC système à enjeu captages d'eau potable Rhin-Meuse	Global	18 000 €
Vous êtes un autre bénéficiaire	Global	10 500 € de plafond annuel de base
Vous êtes un autre bénéficiaire et souscrivez une MAEC système de la zone intermédiaire	Global	Le plafond annuel de base de 10 500 € peut être majoré pour certains bénéficiaires, en fonction des financements mobilisés et dans la limite des crédits disponibles
Vous êtes un autre bénéficiaire, le montant de vos engagements excède votre plafond annuel de base, majoré le cas échéant, et vous souscrivez des MAEC à enjeu Natura 2000 ou Parc national de forêts	Global supplémentaire	3 000 € de plafond annuel supplémentaire au titre des seuls engagements souscrits au titre de ces MAEC
Vous souscrivez des MAEC création de couverts d'intérêt faunistique et floristique (CIFF)	Spécifique CIFF	3 260 €, correspondant à une surface maximale de 5 hectares

L'application des plafonds dépend notamment de la catégorie du bénéficiaire, des MAEC souscrites, des territoires de mise en œuvre des mesures et, le cas échéant, des financements mobilisés.

Pour certains plafonds, des engagements en cours souscrits au titre de campagnes antérieures à 2026 sont également pris en compte. Seuls les engagements souscrits au titre de MAEC mises en œuvre dans la région Grand Est sont concernés. Les campagnes, catégories d'engagements et éventuelles exclusions diffèrent selon le plafond considéré, dans les conditions prévues au IV de l'article 2 de l'arrêté préfectoral n° 2026/254.

Les plafonds comprennent les crédits du Fonds européen agricole pour le développement rural (FEADER) ainsi que les crédits nationaux.

Pour les groupements agricoles d'exploitation en commun (GAEC) totaux, les plafonds sont multipliés par le nombre d'associés du groupement éligibles à l'aide.

III. <u>Dispositions particulières applicables aux MAEC financées par les agences de l'eau</u>

Certaines MAEC financées par les agences de l'eau peuvent faire l'objet d'engagements au-delà des plafonds prévus aux II et III de l'article 2 de l'arrêté préfectoral n° 2026/254. La part des engagements excédant ces plafonds est alors financée sans participation du FEADER.

Cette possibilité s'applique :

- aux MAEC à enjeu eau bénéficiant d'un financement de l'Agence de l'eau Rhin-Meuse, à l'exception des MAEC systèmes ;
- aux MAEC à enjeu eau bénéficiant d'un financement de l'Agence de l'eau Seine-Normandie, à l'exception :
  - des MAEC « création de couverts d'intérêt faunistique et floristique » (CIFF) ;
  - des MAEC « eau – réduction des pesticides en grandes cultures » de niveau 2 (PHY5).

<u>Plafond spécifique applicable aux MAEC PHY5 financées par l'Agence de l'eau Seine-Normandie</u>

Les MAEC PHY5 financées par l'Agence de l'eau Seine-Normandie et mises en œuvre au titre d'un territoire à enjeu eau intégralement situé dans la zone intermédiaire sont soumises à un plafond annuel fixé par cette agence. Ce plafond ne peut être inférieur au plafond annuel de base de 10 500 € prévu pour les autres bénéficiaires.

<u>Possibilité de fixation d'un montant maximal annuel d'aide par bénéficiaire</u>

Lorsque les crédits mobilisés par l'Agence de l'eau Seine-Normandie sont insuffisants pour financer l'ensemble des engagements relevant des dispositions du présent III, cette agence peut fixer un montant maximal annuel d'aide par bénéficiaire. Les montants correspondants sont constatés par arrêté du préfet de région.

IV. <u>Conséquences du dépassement des plafonds</u>

Lorsque le montant des aides demandées au titre de la première année d'engagement en 2026 excède un plafond applicable, le montant des aides est réduit à due concurrence du dépassement, sous réserve des dispositions particulières applicables aux MAEC financées par les agences de l'eau.

Annexe 1

Partie 2. Critères de priorisation des demandes d'aide et modalités d'attribution des aides en cas d'insuffisance des crédits disponibles

I. Champ d'application

Les présentes dispositions s'appliquent aux demandes d'aide éligibles déposées au titre des MAEC localisées, dont le code du territoire se termine par les caractères « 1 », « 2 », « 5 » ou « N ».

II. Ordre de priorité

Les demandes sont classées par ordre de priorité décroissant selon les critères suivants :

- Priorité 1 : demandes portant sur des éléments ayant fait l'objet d'un engagement lors de la campagne 2025 dans le cadre d'une MAEC souscrite au titre de la campagne 2021 ;
- Priorité 2 : demandes pour lesquelles le demandeur remplit cumulativement les conditions suivantes :
  - être, au 15 mai 2026, considéré comme jeune agriculteur au sens de l'article D. 614-2 du code rural et de la pêche maritime ;
  - s'être installé pour la première fois à compter du 16 mai 2025 ;
  - être éligible, au titre de la campagne 2026, à l'aide complémentaire au revenu pour les jeunes agriculteurs (ACJA) prévue aux articles D. 614-105 et suivants du même code.
- Priorité 3 : toutes les autres demandes.

III. Catégories de mesures

Pour l'application des dispositions prévues au IV, les mesures sont réparties entre les catégories suivantes.

Catégorie 1 :

- Protection des espèces – niveau 1 (ESP1) ;
- Protection des espèces – niveau 3 (ESP3) ;
- Protection des espèces – niveau 4 (ESP4) ;
- Préservation des milieux humides – amélioration de la gestion par le pâturage (MHU2) ;
- Maintien de l'ouverture des milieux (OUV1) ;
- Maintien de l'ouverture des milieux – amélioration de la gestion par le pâturage (OUV2).

Catégorie 2 :

- Création de couverts d'intérêt faunistique et floristique (CIFF) ;
- Protection des espèces – niveau 2 (ESP2) ;
- Préservation des milieux humides (MHU1) ;
- Surfaces herbagères et pastorales (PRA1) ;
- Amélioration de la gestion des surfaces herbagères et pastorales par le pâturage (PRA3).

IV. Modalités d'attribution des aides en cas d'insuffisance des crédits disponibles

Lorsque le montant total des aides demandées au titre des mesures relevant du champ d'application de la présente partie excède les crédits disponibles, les demandes sont prises en compte successivement selon l'ordre de priorité défini au II, dans les conditions prévues au présent IV.

Pour l'application des 1° à 3° du présent IV, le montant pris en compte au titre de chaque mesure correspond au montant de l'aide demandée au titre de cette mesure, avant application des plafonds mentionnés au V.

1° Prise en compte des aides demandées au titre des mesures relevant de la catégorie 1

Au sein de chaque niveau de priorité, les aides demandées au titre des mesures relevant de la catégorie 1 sont prises en compte à hauteur du montant demandé et avant les aides demandées au titre des mesures relevant de la catégorie 2, sous réserve de l'éligibilité des demandes.

Le montant de l'aide accordée au titre de ces mesures est, le cas échéant, réduit en application des plafonds mentionnés au V.

2° Prise en compte des aides demandées au titre des mesures relevant de la catégorie 2

Au sein de chaque niveau de priorité, les aides demandées au titre des mesures relevant de la catégorie 2 sont prises en compte après les aides demandées au titre des mesures relevant de la catégorie 1.

Pour chaque niveau de priorité, le montant des crédits restant disponibles est déterminé après prise en compte, le cas échéant, des aides demandées au titre des mesures relevant des niveaux de priorité supérieurs et des mesures relevant de la catégorie 1 du niveau de priorité considéré.

Lorsque ce montant est inférieur au montant total des aides demandées au titre des mesures relevant de la catégorie 2 par les demandeurs relevant du niveau de priorité considéré, un coefficient de modulation budgétaire est déterminé pour ce niveau de priorité dans les conditions prévues au 3°.

3° Détermination du coefficient de modulation budgétaire

Pour chaque niveau de priorité concerné, le coefficient de modulation budgétaire est égal au rapport entre :

- le montant des crédits restant disponibles après prise en compte, le cas échéant, des aides demandées au titre des mesures relevant des niveaux de priorité supérieurs et des mesures relevant de la catégorie 1 du niveau de priorité considéré ;
- le montant total des aides demandées au titre des mesures relevant de la catégorie 2 par les demandeurs relevant du niveau de priorité considéré.

Pour chaque niveau de priorité concerné, le coefficient est fixé une seule fois, sur la base des demandes considérées comme éligibles au vu des éléments d'instruction disponibles à une date fixée par arrêté du préfet de région.

Les évolutions ultérieures résultant de la poursuite de l'instruction des demandes, notamment celles relatives à leur éligibilité, aux surfaces retenues ou au montant des aides susceptibles d'être accordées, sont sans incidence sur le coefficient fixé. Celui-ci est définitif et n'est pas révisé.

4° Détermination du montant des aides accordées au titre des mesures relevant de la catégorie 2

Lorsque l'application du coefficient de modulation budgétaire conduit à réduire le montant de l'aide pouvant être accordée au titre des mesures relevant de la catégorie 2, le demandeur est mis en mesure d'adapter les surfaces qu'il sollicite au titre de ces mesures. Cette adaptation consiste à réduire les surfaces sollicitées ou à renoncer à certaines mesures.

Après adaptation des surfaces, le montant total de l'aide demandée au titre des mesures relevant de la catégorie 2 ne peut excéder le montant résultant de l'application du coefficient de modulation budgétaire.

Le montant de l'aide accordée au titre de chaque mesure relevant de la catégorie 2 est déterminé après prise en compte des surfaces retenues à l'issue de cette procédure, application du coefficient de modulation budgétaire et, le cas échéant, application des plafonds mentionnés au V.

V. Plafonds

Les aides accordées au titre des mesures mentionnées au III ne peuvent excéder les plafonds indiqués dans la partie 1 de la présente annexe.

Annexe 2 : Contenu minimal du cahier d'enregistrement des interventions

MAEC Protection des espèces – niveau 3 (ESP3)

1° Règles générales d'enregistrement des interventions

Il s'agit d'enregistrer les interventions réalisées sur toutes les parcelles engagées. En cas d'absence d'intervention sur tout ou partie d'une parcelle engagée, le cahier d'enregistrement n'a pas à être renseigné pour la surface concernée.

De façon générale, chaque parcelle doit être identifiée conformément aux informations du registre parcellaire graphique (RPG) et du descriptif des parcelles figurant dans le dossier PAC.

Le contenu minimal du cahier d'enregistrement est précisé ci-dessous. Les enregistrements doivent être précisés et détaillés autant que nécessaire, afin que toutes les obligations définies dans le cahier des charges et dans le plan de gestion puissent être vérifiées lors d'un contrôle sur place.

2° Pratiques de fauche ou de broyage

Pour chaque intervention de fauche ou de broyage du couvert herbacé sur tout ou partie de la parcelle :

- identification de la parcelle ;
- type de surface en herbe[15], code de la culture et précision[16] ;
- superficie concernée, en particulier en cas d'intervention sur une partie seulement de la parcelle ;
- date de l'intervention ;
- type d'intervention (fauche ou broyage) ;
- matériels utilisés : types de matériels (désignation précise), nombre de matériels de chaque type.

Points de vigilance :

- distinguer, le cas échéant, la zone mise en défens de celle qui ne l'est pas ;
- détailler, le cas échéant, les éventuelles pratiques spécifiques[17] imposées dans le plan de gestion.

15 Surface herbacée temporaire, ou bien prairie ou pâturage permanent

16 Se référer à la notice telepac « Cultures et précisions »

17 Exemples : circulation centrifuge, vitesse maximale de fauche, interdiction d'utilisation d'un groupe de fauche (un seul tracteur avec une seule faucheuse), utilisation d'une barre d'effarouchement…

3° <u>Pratiques de pâturage</u>

NB : En cas de pâturage de la parcelle, un taux de chargement maximal à la parcelle est obligatoirement défini dans le plan de gestion.

Pour chaque période de pâturage sur tout ou partie de la parcelle :

- identification de la parcelle ;
- type de surface en herbe, code de la culture et précision ;
- superficie concernée, en particulier en cas de pâturage sur une partie seulement de la parcelle ;
- dates d'entrée et de sortie des animaux ;
- nombre et catégorie(s) d'animaux, nombre correspondant d'unités de gros bétail (UGB).
  Se référer au tableau figurant à la fin de cette annexe.

<u>Points de vigilance</u> :

- distinguer, le cas échéant, la zone mise en défens de celle qui ne l'est pas ;
- détailler, le cas échéant, les éventuelles pratiques spécifiques de pâturage imposées dans le plan de gestion.

4° <u>Pratiques éventuelles de pose et de dépose de clôtures</u>

Les enregistrements relatifs à ces pratiques sont à réaliser uniquement dans le cas où le plan de gestion comporte des obligations concernant la pose et la dépose de clôtures.

Pour chaque intervention de pose et de dépose de clôtures sur tout ou partie de la parcelle :

- identification de la parcelle et localisation précise de l'intervention, en particulier par rapport à la zone mise en défens ;
- type de surface en herbe, code de la culture et précision ;
- date de la pose ou de la dépose de clôtures ;
- matériels utilisés pour la pose et la dépose, type de clôtures.

5° <u>Pratiques de fertilisation</u>

De manière générale, l'enregistrement des pratiques de fertilisation doit porter sur la fertilisation organique et minérale (N, P, K, apports magnésiens et de chaux) des surfaces soumises à obligation au regard des exigences figurant dans le point 6 de cette notice et dans le plan de gestion correspondant.

Pour chaque apport de fertilisant organique ou minéral sur tout ou partie de la parcelle[18] :

- identification de la parcelle ;
- type de surface en herbe, code de la culture et précision ;
- superficie concernée, en particulier en cas de fertilisation d'une partie seulement de la parcelle ;
- date de l'apport de fertilisant ;
- fertilisant utilisé :
  - nature du fertilisant : désignation précise, type de fertilisant organique ou minéral ;
  - quantité de fertilisant épandue sur la superficie concernée (en unités de masse ou de volume de produit brut par hectare) ;
  - valeur fertilisante du produit brut pour l'élément considéré (uniquement pour N, P, K) (en kg d'élément efficace par unité de masse ou de volume de produit brut) :
    - pour un fertilisant minéral : teneur en élément ;
    - pour un fertilisant organique :
      - teneur en élément total ;
      - coefficient d'équivalence engrais minéral efficace de l'élément considéré.

<u>Points de vigilance</u> : Distinguer, le cas échéant, la zone mise en défens de celle qui ne l'est pas.

6° <u>Pratiques de traitements phytosanitaires</u>

Pour chaque traitement phytosanitaire[19] sur tout ou partie de la parcelle :

- identification de la parcelle ;
- type de surface en herbe, code de la culture et précision ;
- superficie concernée, en particulier en cas de traitement d'une partie seulement de la parcelle ;
- date du traitement phytosanitaire ;
- produit phytosanitaire utilisé : nom commercial complet ;
- quantité de produit phytosanitaire épandue (en grammes, kilogrammes ou litres par hectare).

18 Hors apports par pâturage

19 Les traitements phytosanitaires sont interdits sur les surfaces engagées.

MODALITÉS DE CALCUL DU TAUX DE CHARGEMENT MAXIMAL
TAUX DE CONVERSION DES DIFFÉRENTES CATÉGORIES D'ANIMAUX EN UGB

En cas de pâturage de la parcelle engagée, **un taux de chargement maximal** est défini dans le plan de gestion, selon l'une ou l'autre des deux modalités suivantes :

- le taux de chargement moyen annuel à la parcelle qui est le rapport entre (i) le nombre d'animaux herbivores (en unités de gros bétail, UGB) pâturant sur la parcelle, multiplié par le nombre de jours de pâturage et (ii) la surface de la parcelle engagée multipliée par 365 jours ;
- le taux de chargement instantané à la parcelle qui est le rapport entre (i) le nombre d'animaux herbivores (en UGB) pâturant sur la parcelle et (ii) la surface de la parcelle engagée.

Les **taux de conversion des différentes catégories d'animaux en UGB** sont définis dans le tableau ci-dessous :

Catégorie	Taux de conversion en UGB
Bovins de plus de 2 ans	1
Bovins entre 6 mois et 2 ans	0,6
Bovins de moins de 6 mois	0,4
Équidés de plus de 6 mois	1
Ovins et caprins de plus de 1 an et femelles de moins de 1 an ayant mis bas	0,15
Ovins et caprins de moins de 1 an	0
Lamas de plus de 2 ans	0,45
Alpagas de plus de 2 ans	0,3
Cerfs et biches de plus de 2 ans	0,33
Daims et daines de plus de 2 ans	0,17

PRÉFET
DE LA RÉGION
GRAND EST
Liberté
Égalité
Fraternité

UNION EUROPÉENNE
FONDS EUROPÉEN AGRICOLE
POUR LE DÉVELOPPEMENT RURAL

Direction régionale
de l'alimentation, de
l'agriculture et de la forêt

avec le concours financier du ministère de l'Agriculture, de l'Agro-Alimentaire et de la Souveraineté alimentaire

Intervention 70.12 : Mesure agroenvironnementale et climatique (MAEC) pour la préservation des espèces en hexagone

Notice de la mesure « Protection des espèces » - niveau 4

Code mesure : GE_ARGN_ESP4

Campagne 2026

Territoire du projet agroenvironnemental et climatique (PAEC) :

Forêts et étangs d'Argonne et vallée de l'Ornain – Natura 2000

Code territoire : GE_ARGN

Aide annuelle : 254 € / ha

Pour toute information complémentaire, contacter la structure animatrice de la mesure :

Chambre d'agriculture de la Meuse
Les Roises – Savonnières-devant-Bar – CS 10229 – 55005 BAR-LE-DUC CEDEX
03 29 76 81 20 – 06 73 03 29 46
nicolas.henry@meuse.chambagri.fr

1 OBJECTIFS DE LA MESURE

L'objectif de cette mesure est de permettre aux espèces végétales et animales inféodées aux surfaces en herbe d'accomplir leurs cycles reproductifs (fructification des plantes, nidification pour les oiseaux) afin de préserver la biodiversité des terres agricoles. Elle incite pour cela les exploitants au retard d'utilisation et le cas échéant à la mise en défens des surfaces concernées.

2 MONTANT DE LA MESURE – PLAFONDS DES ENGAGEMENTS

2.1 Montant de la mesure

En contrepartie du respect de l'ensemble des exigences du cahier des charges de cette mesure, **une aide de 254 € par hectare et par an** sera versée pendant la durée de l'engagement.

2.2 Plafonds des engagements

Les plafonds annuels des engagements par bénéficiaire au titre des MAEC figurent à l'annexe 1.

3 CRITÈRES D'ÉLIGIBILITÉ

Les critères d'éligibilité doivent être respectés tout au long du contrat. En cas de non-respect en première année, la mesure ne peut pas être souscrite. En cas de non-respect les années suivantes, le contrat est automatiquement rompu sur la totalité des éléments engagés s'il s'agit du non-respect d'un critère d'éligibilité relatif au demandeur, ou uniquement sur la surface en anomalie s'il s'agit d'un critère d'éligibilité relatif à la surface. Le cas échéant, des sanctions peuvent être appliquées.

3.1 Critères d'éligibilité relatifs au demandeur

Les bénéficiaires suivants sont éligibles à la mesure :

- Les agriculteurs actifs tels que définis conformément à l'article 4 du règlement (UE) 2021/2115 du 2 décembre 2021.

  Les fondations, associations sans but lucratif et les établissements d'enseignement et de recherche agricoles lorsqu'ils exercent directement des activités réputées agricoles sont considérés comme des agriculteurs actifs ;
- Les personnes morales mettant à disposition d'exploitants des terres de manière indivise ;
- Les entités collectives.

  Est qualifiée de « collective » toute utilisation de surface à plusieurs éleveurs, que les animaux soient ou non regroupés en un troupeau commun. Dans ces conditions, les groupements pastoraux sont éligibles ainsi que toutes les formes d'entités collectives juridiquement constituées et dotées de la personnalité morale dès lors qu'elles gèrent en responsabilité directe des surfaces dont elles sont propriétaires ou locataires et qu'elles en organisent l'utilisation collective notamment par les troupeaux de leurs membres ou ayants droit.

Les GAEC sont éligibles avec application du principe de transparence.

3.2 Critères d'éligibilité relatifs aux surfaces engagées

Les surfaces éligibles à cette mesure sont les **surfaces herbacées temporaires et les prairies et pâturages permanents**.

Les surfaces herbacées temporaires correspondent aux surfaces suivantes de la catégorie 1.5. de la notice telepac « Cultures et précisions » :

- Mélange de légumineuses prépondérantes et de graminées fourragères de 5 ans ou moins (MLG) ;
- Prairie temporaire de moins de 5 ans et autre mélange avec graminées (PTR) ;
- Jachères (JAC), seulement s'il est précisé que la surface est un « couvert herbacé » ou des « repousses de cultures couvrantes ».

Les surfaces en prairies et pâturages permanents correspondent aux surfaces de la catégorie 1.6. de la notice telepac « Cultures et précisions », rendues admissibles par l'application d'un prorata fonction de la densité en éléments naturels non admissibles de moins de 10 ares, conformément aux règles du 1er pilier de la PAC.

4 CRITÈRES D'ENTRÉE

Les critères suivants conditionnent l'accès à la mesure en première année d'engagement uniquement et ne sont plus vérifiés par la suite. En cas de non-respect, l'exploitation n'est pas engagée dans la mesure.

Les critères d'entrée pour cette mesure sont les suivants :

- Pour chaque parcelle, avoir au moins une partie de la surface présente dans le PAEC ;
- Réaliser un diagnostic agro-écologique de l'exploitation. Le diagnostic de l'exploitation doit être transmis à la DDT au plus tard au 15 septembre de la première année d'engagement. En cas de non-transmission, le dossier ne pourra pas être engagé cette année-là ;
- Faire établir un plan de gestion sur la base du diagnostic d'exploitation. Le plan de gestion doit être transmis à la DDT au plus tard au 15 septembre de la première année d'engagement. En cas de non-transmission, le dossier ne pourra pas être engagé cette année-là.

5 CRITÈRES DE PRIORISATION DES DOSSIERS

Les critères de priorisation permettent de classer les demandes d'aide satisfaisant aux critères d'éligibilité et d'entrée, par ordre de priorité, afin de tenir compte des crédits disponibles et des orientations définies par la commission régionale agroenvironnementale et climatique (CRAEC).

Ces critères de priorisation, ainsi que les modalités d'attribution des aides en cas d'insuffisance des crédits disponibles, sont définis en annexe 1.

6 CAHIER DES CHARGES DE LA MESURE

Sauf mention contraire, l'ensemble des obligations du cahier des charges doit être respecté sur toute la durée du contrat, c'est-à-dire à partir de la date limite de dépôt des dossiers PAC de l'année d'engagement et durant les 3 années suivantes. En cas de non-respect d'une obligation, des sanctions peuvent s'appliquer en fonction de la nature et de la gravité de l'anomalie.

La prise en compte des surfaces en prairies et pâturages permanents pour le respect des obligations du cahier des charges est précisée dans le point 7.1.

Les documents relatifs à la demande d'engagement et au respect des obligations doivent être conservés pendant toute la durée de l'engagement et pendant les quatre années suivantes. Ils pourront notamment être demandés en cas de contrôle de l'exploitation.

Les obligations du cahier des charges figurent ci-dessous.

Obligations du cahier des charges	Période d'application	Contrôles	Caractérisation de l'anomalie et calcul de la sanction [1]
Mettre en œuvre le plan de gestion : l'ensemble des obligations du plan de gestion doivent être respectées. Se référer au point 7.5.	Sur toute la durée du contrat	Contrôle sur place Vérification du cahier d'enregistrement des pratiques et contrôle visuel	Anomalie réversible, localisée, totale, d'importance égale à 1.
Respecter le retard d'utilisation (fauche et pâturage) minimal de 45 jours en moyenne sur l'ensemble des surfaces engagées dans cette mesure. Se référer au point 7.2.	Sur toute la durée du contrat	Contrôle sur place Vérification du cahier d'enregistrement des pratiques et contrôle visuel	Anomalie réversible, dossier, à seuils (par tranche de 15 %), d'importance égale à 0,6.
Sans objet	Sans objet	Sans objet	Sans objet
Sans objet	Sans objet	Sans objet	Sans objet
Sans objet	Sans objet	Sans objet	Sans objet
Sans objet	Sans objet	Sans objet	Sans objet
Ne pas détruire le couvert sur les surfaces engagées. Un renouvellement par travail superficiel du sol est autorisé au cours de l'engagement après avoir obtenu au préalable l'accord écrit de la structure animatrice de la MAEC pour la surface engagée. Cet accord écrit doit être conservé sur l'exploitation.	Sur toute la durée du contrat	Contrôle sur place Vérification du cahier d'enregistrement des pratiques et contrôle visuel	Anomalie définitive, localisée, totale, d'importance égale à 1.

1 Se référer à la notice telepac « Les aides en faveur de l'agriculture biologique, les mesures agroenvironnementales et climatiques (MAEC) 2023-2027 » pour plus d'information sur le fonctionnement du régime de sanction.

Obligations du cahier des charges	Période d'application	Contrôles	Caractérisation de l'anomalie et calcul de la sanction
Hors surfaces mises en défens : Respecter la limitation de la fertilisation azotée à 30 kg N par ha et par an, chaque année au cours des 3 ans (hors apports par pâturage). Se référer au point 7.3.	Sur toute la durée du contrat	Contrôle sur place - Vérification du cahier d'enregistrement des pratiques et contrôle visuel	Anomalie réversible, localisée, à seuils (par tranche de 15 %), d'importance égale à 1.
Hors surfaces mises en défens : Respecter la limitation de la fertilisation P à 30 kg P par ha et par an et de la fertilisation K à 30 kg K par ha et par an, chaque année au cours des 3 ans. Se référer au point 7.4. Respecter l'absence d'apports magnésiens et de chaux.	Sur toute la durée du contrat	Contrôle sur place - Vérification du cahier d'enregistrement des pratiques et contrôle visuel	Anomalie réversible, localisée, totale, d'importance égale à 0,2.
Ne pas utiliser de produits phytosanitaires sur les surfaces engagées.	Sur toute la durée du contrat	Contrôle sur place Vérification du cahier d'enregistrement des pratiques et contrôle visuel	Anomalie réversible, localisée, totale, d'importance égale à 1.

Obligations du cahier des charges	Période d'application	Contrôles	Caractérisation de l'anomalie et calcul de la sanction
Enregistrer les interventions sur toutes les parcelles engagées : • Identification des surfaces, conformément aux informations du registre parcellaire graphique (RPG) et du descriptif des parcelles ; • Fauche ou broyage (date(s), matériels utilisés, modalités) ; • Pâturage (dates d'entrées et de sorties des animaux par parcelle, nombres d'animaux et d'unités de gros bétail (UGB) correspondantes) ; • Pose des clôtures (dates, localisation, matériel) ; • Fertilisation des surfaces (dates, produits, quantités) ; • Traitements phytosanitaires (dates, produits, quantités) ; • Autres interventions éventuelles si elles sont imposées dans le plan de gestion. Se référer à l'annexe 2. **<u>ATTENTION</u> :** Le cahier d'enregistrement constitue une pièce indispensable au contrôle de plusieurs obligations. Aussi, l'absence ou la non-tenue de ce cahier constatée le jour du contrôle se traduira par le constat d'anomalies et le cas échéant par l'application du régime de sanction pour toutes les obligations ne pouvant être contrôlées. Les enregistrements doivent être précisés et détaillés autant que nécessaire, afin que toutes les obligations définies dans le cahier des charges et dans le plan de gestion puissent être vérifiées.	Sur toute la durée du contrat	Contrôle sur place Vérification du cahier d'enregistrement des pratiques	Anomalie réversible, localisée, totale, d'importance égale à 0,05.

7 PRÉCISIONS

7.1 Précisions concernant les surfaces en prairies et pâturages permanents

Pour le respect des obligations du cahier des charges (par exemple, le calcul de la fertilisation), les surfaces en prairies et pâturages permanents correspondent aux surfaces de la catégorie 1.6. de la notice telepac « Cultures et précisions », rendues admissibles par l'application d'un prorata fonction de la densité en éléments naturels non admissibles de moins de 10 ares, conformément aux règles du 1er pilier de la PAC.

7.2 Retard d'utilisation

Le nombre de jours de retard d'utilisation d'une surface éligible, qu'elle soit utilisée en fauche ou en pâturage, est calculé par rapport à la date de fauche habituelle du territoire. Cette date, qui est précisée dans le diagnostic agroenvironnemental du territoire, est définie en fonction de la pratique de référence du territoire qui consiste en une fauche complète dès maturité des foins, sans prise en compte des cycles de reproduction de la faune et de la flore.

Le retard d'utilisation moyen sur l'ensemble des surfaces engagées dans cette mesure est ainsi calculé selon les dates d'utilisation en fauche ou en pâturage de ces différentes parcelles, par rapport à la date de fauche habituelle du territoire. Jusqu'à la date de fauche habituelle du territoire, le retard d'utilisation est considéré comme nul. Le décompte du nombre de jours de retard d'utilisation commence le lendemain de la date de fauche habituelle (si la date de fauche habituelle du territoire est le 31 mai, une fauche au 1er juin correspond à 1 jour de retard d'utilisation).

Exemple de calcul :

Sur une surface totale engagée dans cette mesure de 3 ha, si le retard d'utilisation est de 50 jours sur une parcelle de 2 ha et de 38 jours sur une parcelle de 1 ha, le retard moyen est de (50 × 2 + 38 × 1) / 3 = 46 jours.

Les dates d'utilisation des différentes parcelles engagées sont précisées dans le plan de gestion.

Toute utilisation d'une parcelle, en fauche ou en pâturage, est interdite avant la date d'utilisation fixée par le plan de gestion. Le pâturage en début d'année, notamment sous forme de déprimage, n'est pas autorisé.

Le cas échéant, une période complémentaire d'interdiction de pâturage peut être définie dans le cahier des charges. Se référer au point 6.

Le plan de gestion pourra être pluriannuel et pourra être modifié chaque année par l'opérateur pour s'adapter, le cas échéant, à la localisation changeante des espèces à protéger.

7.3 Calcul des apports azotés

Le calcul de la fertilisation azotée se fait sur chaque parcelle engagée et ne prend pas en compte les restitutions au pâturage.

Pour un dossier engagé en 2026, la première vérification concernera la campagne culturale 2026/2027, sur la base des enregistrements des pratiques de fertilisation des surfaces pendant la période du 1er septembre 2026 au 31 août 2027.

7.3.1 Apports azotés minéraux

Apports azotés minéraux (kg N / ha)

= [Quantité apportée[2] de fertilisant minéral x Teneur en azote[3]] / surface (en ha)

2 En kilogrammes ou en litres

3 La teneur en N des engrais est le plus souvent exprimée en pourcentage, ce qui signifie qu'un engrais dosé à 60 % de N apporte 60 kg de N pour 100 kg d'engrais.

La teneur en azote de l'engrais est en général précisée dans son intitulé. Quand ce n'est pas le cas (si l'engrais est mentionné sous un nom commercial par exemple), la facture ou l'étiquette du produit doivent être utilisées pour déterminer la teneur en azote.

7.3.2 Apports azotés organiques

Apports azotés organiques (kg N efficace / ha)

= [Quantité apportée[4] de fertilisant organique × Valeur fertilisante azotée] / surface (en ha)

Avec « Valeur fertilisante azotée » du fertilisant organique

= Teneur en azote total[5] × Coefficient d'équivalence engrais minéral azoté efficace (KeqN)

Valeurs de référence pour le calcul des apports azotés organiques :

- La teneur en azote total peut être déterminée à partir de la facture ou d'une analyse du produit utilisé ;
- La teneur en azote total, à défaut de facture ou d'analyse, et le coefficient d'équivalence engrais minéral azoté (KeqN) à retenir pour le fertilisant organique utilisé sont ceux figurant dans l'annexe 6 de l'arrêté préfectoral n° 375 du 22 août 2019[6] établissant le référentiel régional de mise en œuvre de l'équilibre de la fertilisation azotée à l'échelle de la région Grand Est, dit « référentiel GREN 2019 », dans sa rédaction initiale publiée le 30 août 2019 et dans les conditions précisées dans le tableau ci-après.

4 En tonnes ou mètres cubes de produit brut, selon le type de fertilisant organique

5 En kg N par tonne ou par mètre cube de produit brut

6 Arrêté publié sur le site internet de la DREAL Grand Est https://www.grand-est.developpement-durable.gouv.fr/les-groupes-regionaux-d-expertise-nitrates-gren-a15855.html

Référentiel GREN 2019 à utiliser selon le territoire (PAEC) dont relève la MAEC et selon le type de fertilisant organique		
Territoires (PAEC) principalement situés dans les départements suivants	**Types de fertilisants organiques**	**Référentiel GREN 2019 à utiliser**
Bas-Rhin, Haut-Rhin Meurthe-et-Moselle, Meuse, Moselle, Vosges	Tout fertilisant organique relevant du référentiel ci-contre	Référentiel Meurthe-et-Moselle, Meuse, Moselle, Vosges
	Autres fertilisants organiques absents du référentiel Meurthe-et-Moselle, Meuse, Moselle, Vosges *	Référentiel Ardennes, Aube, Marne, Haute-Marne
Ardennes, Aube, Marne, Haute-Marne	Tout fertilisant organique relevant du référentiel ci-contre	Référentiel Ardennes, Aube, Marne, Haute-Marne

<u>Précisions</u> :

** En cas d'absence, dans le référentiel défini pour les départements de Meurthe-et-Moselle, de la Meuse, de la Moselle et des Vosges, d'une valeur (teneur en azote total ou KeqN) correspondant au type de fertilisant organique utilisé, la valeur à retenir est celle figurant dans le référentiel défini pour les départements des Ardennes, de l'Aube, de la Marne et de la Haute-Marne.*

Les valeurs du référentiel GREN 2019 utilisées pour le calcul des apports azotés organiques au titre des MAEC sont celles définies dans sa rédaction initiale, publiée le 30 août 2019. Les modifications apportées à ce référentiel par l'arrêté préfectoral n° 2025-612 du 10 décembre 2025, notamment les nouvelles valeurs applicables aux fertilisants organiques issus d'élevage, ne sont donc pas prises en compte pour le calcul des obligations MAEC.

Cette règle de calcul propre aux MAEC ne fait pas obstacle à l'application de la réglementation relative aux nitrates. En zone vulnérable, l'exploitant est tenu de respecter les dispositions du référentiel régional en vigueur qui lui sont applicables, notamment lorsqu'elles sont plus contraignantes.

La liste des départements dans lesquels sont principalement situés les territoires (PAEC) est annexée à l'arrêté préfectoral relatif aux engagements agroenvironnementaux et climatiques et en agriculture biologique de la région Grand Est pour la campagne 2026.

<u>Fertilisation azotée totale (kg N /ha)</u> = apports azotés minéraux + apports azotés organiques

7.4 <u>Calcul des apports P et K</u>

Le calcul de la fertilisation se fait sur chaque parcelle engagée et par campagne culturale.

7.4.1 <u>Apports P et K minéraux</u>

Apports P (kg P / ha) ou K (kg K / ha) minéraux

= [Quantité apportée[7] de fertilisant minéral × Teneur P ou K[8]] / surface (en ha)

Les teneurs en P et K des apports minéraux sont en général précisées dans leurs intitulés. Quand ce n'est pas le cas (si l'engrais est mentionné sous un nom commercial par exemple), la facture ou l'étiquette du produit doivent être utilisées pour déterminer la composition de l'engrais en P et K.

7 En kilogrammes le plus souvent

8 La teneur en P ou K des engrais est le plus souvent exprimée en pourcentage, ce qui signifie qu'un engrais dosé à 60 % de P apporte 60 kg de P pour 100 kg d'engrais.

7.4.2 Apports P et K organiques

Apports P organiques (kg P efficace / ha)

= [Quantité apportée[9] de fertilisant organique × Valeur fertilisante P] / surface (en ha)

Avec « Valeur fertilisante P » du fertilisant organique

= Teneur en P total[10] × Coefficient d'équivalence engrais minéral P efficace (KeqP)

Apports K organiques (kg K efficace / ha)

= [Quantité apportée[9] de fertilisant organique × Valeur fertilisante K] / surface (en ha)

Avec « Valeur fertilisante K » du fertilisant organique

= Teneur en K total[10] × Coefficient d'équivalence engrais minéral K efficace (KeqK)

Valeurs de référence pour le calcul des apports P et K organiques :

- Les teneurs en P total et K total peuvent être déterminées à partir des factures ou des analyses des produits utilisés ;
- Les teneurs en P total et K total, à défaut de facture ou d'analyse, et les coefficients d'équivalence engrais minéral (KeqP et KeqK) à retenir pour les effluents d'élevages utilisés sont ceux indiqués dans le tableau ci-dessous ;
- Pour tout type de produit utilisé :
  - KeqK = 1 ;
  - à défaut de valeur autre de référence[11] : KeqP = 1.

Valeurs de référence des effluents d'élevage à retenir[12] pour : • **les teneurs en P total et K total de l'effluent utilisé, à défaut de facture ou d'analyse ;** • **les coefficients d'équivalence engrais minéral KeqP et KeqP.**	
Teneur en P total	Valeurs moyennes des produits figurant dans la publication « Valorisation agronomique des effluents d'élevages de porcs, bovins, ovins, caprins, volailles et lapins. RMT Elevage et Environnement, Paris, 83 pages. »[13]
Coefficient d'équivalence engrais minéral P efficace (KeqP)[14]	
Teneur en K total	
Coefficient d'équivalence engrais minéral K efficace (KeqK)	Pour tout type d'effluent d'élevage : KeqK = 1

Fertilisation P totale (kg P / ha) = apports P minéraux + apports P organiques

Fertilisation K totale (kg K / ha) = apports K minéraux + apports K organiques

9 En tonnes ou mètres cubes de produit brut, selon le type de fertilisant organique

10 En kg P ou K par tonne ou par mètre cube de produit brut

11 En particulier pour les produits autres que les effluents d'élevage.

12 Dispositions applicables à l'ensemble des projets agroenvironnementaux et climatiques (PAEC) du Grand Est.

13 Levasseur P., Soulier A., Lagrange H., Trochard R., Foray S., Charpiot A., Ponchant P. et Blazy V. Références établies par les instituts techniques agricoles, dans les fiches effluents d'élevages (pages 23 à 82). Publication disponible à l'adresse suivante : https://www.rmtelevagesenvironnement.org/les_outils_du_RMT

14 Les valeurs de KeqP (ou Keq P_2O_5) sont indiquées sous le tableau « Equivalence engrais minéral de l'azote » dans les fiches effluents d'élevages.

7.5 Mise en œuvre du plan de gestion

L'ensemble des obligations du plan de gestion doivent être respectées au même titre que les autres obligations du cahier des charges figurant dans le tableau du point 6.

Exemples : respect d'un chargement maximum en cas de pâturage, respect de certaines pratiques de fauche…

Des obligations renforcées (c'est-à-dire plus exigeantes, plus limitatives ou plus restrictives que celles figurant dans le tableau du point 6) peuvent éventuellement être définies dans le plan de gestion. Le cas échéant, ces obligations renforcées prévalent et sont celles vérifiées en cas de contrôle.

Les obligations susceptibles d'être renforcées portent notamment sur la limitation et les modalités de la fertilisation (N, P, K) : abaissement de la limitation indiquée dans le tableau sur tout ou partie de la surface engagée, réduction du nombre de campagnes au cours desquelles la fertilisation est autorisée, interdiction de certains types d'engrais…

7.6 Lien avec la conditionnalité et l'écorégime

En cas de non-respect de la conditionnalité, l'ensemble des aides PAC sont sanctionnées, y compris les aides MAEC.

Les obligations du cahier des charges de la MAEC sont distinctes des exigences de l'écorégime. Un agriculteur peut à la fois souscrire cette MAEC et bénéficier de l'écorégime.

8 LISTE DES ANNEXES

Nombre d'annexes : 2

Annexe 1 : Plafonds des engagements – Critères de priorisation des dossiers

Annexe 2 : Contenu minimal du cahier d'enregistrement des interventions

Annexe 1 : Plafonds des engagements – Critères de priorisation des dossiers

Partie 1. Plafonds annuels des engagements par bénéficiaire au titre des MAEC

La présente partie 1 constitue un document de synthèse concernant les règles relatives aux plafonds annuels des engagements souscrits au titre des MAEC en 2026.

Ces plafonds et leurs conditions d'application sont fixés par l'article 2 de l'arrêté préfectoral n° 2026/254 relatif aux engagements agroenvironnementaux et climatiques de la région Grand Est, dans sa rédaction applicable à la campagne 2026.

La présente partie 1 ne se substitue pas aux dispositions de cet article. Pour connaître l'ensemble des conditions de détermination du plafond applicable, les catégories de bénéficiaires concernées ainsi que les engagements pris en compte pour son calcul, il convient de se référer à l'article 2 de l'arrêté préfectoral n° 2026/254.

I. Définitions utiles pour l'application des plafonds

Pour l'application des plafonds présentés ci-dessous, les catégories de bénéficiaires et les notions suivantes sont à comprendre comme suit.

Ces catégories s'appliquent aux bénéficiaires ayant déposé, au titre de la campagne 2026, au moins une demande de MAEC en première année d'engagement répondant aux critères d'éligibilité et d'entrée et, le cas échéant, retenue au regard des critères de priorisation.

Bénéficiaire de montagne : bénéficiaire qui remplit cumulativement les deux conditions suivantes :

- au moins 50 % de la surface agricole utile (SAU) de son exploitation est située en zones de montagne ;
- il a déposé une demande d'indemnité compensatoire de handicaps naturels et spécifiques (ICHN) au titre de la campagne 2026.

La part de la SAU située en zones de montagne est celle retenue lors de l'instruction de la demande d'ICHN.

Bénéficiaire d'une MAEC système à enjeu captages d'eau potable Rhin-Meuse : bénéficiaire qui remplit cumulativement les deux conditions suivantes :

- il a déposé, au titre de la campagne 2026, une demande au titre d'une MAEC système « Autonomie fourragère des élevages d'herbivores » correspondant aux codes MAEC GE_55RE_HBV2 ou GE_55RE_HBV3, mise en œuvre sur le territoire « Meuse – Captages Rhin-Meuse » (code territoire GE_55RE) ;
- la surface engagée au titre de cette mesure système, située sur le territoire correspondant, est supérieure ou égale à 3 hectares.

Autre bénéficiaire : bénéficiaire qui ne relève ni de la catégorie des bénéficiaires de montagne ni de celle des bénéficiaires d'une MAEC système à enjeu captages d'eau potable Rhin-Meuse.

Territoire à enjeu eau : territoire qui remplit cumulativement les conditions suivantes :

- il correspond à un territoire de captages d'eau potable ou de zones humides ;
- les MAEC mises en œuvre au titre de ce territoire bénéficient d'un financement d'une agence de l'eau ;
- son code se termine par le caractère « E ».

MAEC à enjeu eau : MAEC mise en œuvre au titre d'un territoire à enjeu eau.

Territoire à enjeu Natura 2000 ou Parc national de forêts : territoire qui relève de l'un des cas suivants :

- il recouvre un ou plusieurs sites Natura 2000 et son code se termine par le caractère « N » ;
- il est situé dans le périmètre du Parc national de forêts et son code se termine par le caractère « 1 ».

MAEC à enjeu Natura 2000 ou Parc national de forêts : MAEC mise en œuvre au titre d'un territoire à enjeu Natura 2000 ou Parc national de forêts.

Territoire de la zone intermédiaire : territoire qui remplit cumulativement les deux conditions suivantes :

- il est situé dans la zone intermédiaire ;
- son code se termine par les caractères « XZ ».

Territoire à enjeu herbe, élevage, infrastructures agroécologiques : territoire dont le code se termine par le caractère « H ».

MAEC système de la zone intermédiaire : MAEC système qui relève de l'un des cas suivants :

- elle est mise en œuvre au titre d'un territoire de la zone intermédiaire ;
- elle est mise en œuvre au titre d'un territoire à enjeu eau ou d'un territoire à enjeu herbe, élevage, infrastructures agroécologiques, lorsque au moins 10 % de la SAU totale de l'exploitation du bénéficiaire est située dans la zone intermédiaire.

Pour cette dernière condition, la SAU de l'exploitation est celle retenue lors de l'instruction de la demande unique (dossier PAC) déposée au titre de la campagne 2026.

II. Principaux plafonds applicables

Les principaux plafonds applicables aux engagements souscrits en première année d'engagement sont présentés dans le tableau ci-dessous à titre de synthèse.

Votre situation	Nature du plafond	Plafond annuel par bénéficiaire
Vous êtes bénéficiaire de montagne	Global	18 000 €
Vous êtes bénéficiaire d'une MAEC système à enjeu captages d'eau potable Rhin-Meuse	Global	18 000 €
Vous êtes un autre bénéficiaire	Global	10 500 € de plafond annuel de base
Vous êtes un autre bénéficiaire et souscrivez une MAEC système de la zone intermédiaire	Global	Le plafond annuel de base de 10 500 € peut être majoré pour certains bénéficiaires, en fonction des financements mobilisés et dans la limite des crédits disponibles
Vous êtes un autre bénéficiaire, le montant de vos engagements excède votre plafond annuel de base, majoré le cas échéant, et vous souscrivez des MAEC à enjeu Natura 2000 ou Parc national de forêts	Global supplémentaire	3 000 € de plafond annuel supplémentaire au titre des seuls engagements souscrits au titre de ces MAEC
Vous souscrivez des MAEC création de couverts d'intérêt faunistique et floristique (CIFF)	Spécifique CIFF	3 260 €, correspondant à une surface maximale de 5 hectares

L'application des plafonds dépend notamment de la catégorie du bénéficiaire, des MAEC souscrites, des territoires de mise en œuvre des mesures et, le cas échéant, des financements mobilisés.

Pour certains plafonds, des engagements en cours souscrits au titre de campagnes antérieures à 2026 sont également pris en compte. Seuls les engagements souscrits au titre de MAEC mises en œuvre dans la région Grand Est sont concernés. Les campagnes, catégories d'engagements et éventuelles exclusions diffèrent selon le plafond considéré, dans les conditions prévues au IV de l'article 2 de l'arrêté préfectoral n° 2026/254.

Les plafonds comprennent les crédits du Fonds européen agricole pour le développement rural (FEADER) ainsi que les crédits nationaux.

Pour les groupements agricoles d'exploitation en commun (GAEC) totaux, les plafonds sont multipliés par le nombre d'associés du groupement éligibles à l'aide.

III. <u>Dispositions particulières applicables aux MAEC financées par les agences de l'eau</u>

Certaines MAEC financées par les agences de l'eau peuvent faire l'objet d'engagements au-delà des plafonds prévus aux II et III de l'article 2 de l'arrêté préfectoral n° 2026/254. La part des engagements excédant ces plafonds est alors financée sans participation du FEADER.

Cette possibilité s'applique :

- aux MAEC à enjeu eau bénéficiant d'un financement de l'Agence de l'eau Rhin-Meuse, à l'exception des MAEC systèmes ;
- aux MAEC à enjeu eau bénéficiant d'un financement de l'Agence de l'eau Seine-Normandie, à l'exception :
  - des MAEC « création de couverts d'intérêt faunistique et floristique » (CIFF) ;
  - des MAEC « eau – réduction des pesticides en grandes cultures » de niveau 2 (PHY5).

<u>Plafond spécifique applicable aux MAEC PHY5 financées par l'Agence de l'eau Seine-Normandie</u>

Les MAEC PHY5 financées par l'Agence de l'eau Seine-Normandie et mises en œuvre au titre d'un territoire à enjeu eau intégralement situé dans la zone intermédiaire sont soumises à un plafond annuel fixé par cette agence. Ce plafond ne peut être inférieur au plafond annuel de base de 10 500 € prévu pour les autres bénéficiaires.

<u>Possibilité de fixation d'un montant maximal annuel d'aide par bénéficiaire</u>

Lorsque les crédits mobilisés par l'Agence de l'eau Seine-Normandie sont insuffisants pour financer l'ensemble des engagements relevant des dispositions du présent III, cette agence peut fixer un montant maximal annuel d'aide par bénéficiaire. Les montants correspondants sont constatés par arrêté du préfet de région.

IV. <u>Conséquences du dépassement des plafonds</u>

Lorsque le montant des aides demandées au titre de la première année d'engagement en 2026 excède un plafond applicable, le montant des aides est réduit à due concurrence du dépassement, sous réserve des dispositions particulières applicables aux MAEC financées par les agences de l'eau.

Annexe 1

Partie 2. Critères de priorisation des demandes d'aide et modalités d'attribution des aides en cas d'insuffisance des crédits disponibles

I. Champ d'application

Les présentes dispositions s'appliquent aux demandes d'aide éligibles déposées au titre des MAEC localisées, pour lesquelles les codes des territoires se terminent par les caractères « 1 », « 2 », « 5 » ou « N ».

II. Ordre de priorité

Les demandes sont classées par ordre de priorité décroissant selon les critères suivants :

- Priorité 1 : demandes portant sur des éléments ayant fait l'objet d'un engagement lors de la campagne 2025 dans le cadre d'une MAEC souscrite au titre de la campagne 2021 ;
- Priorité 2 : demandes pour lesquelles le demandeur remplit cumulativement les conditions suivantes :
  - être, au 15 mai 2026, considéré comme jeune agriculteur au sens de l'article D. 614-2 du code rural et de la pêche maritime ;
  - s'être installé pour la première fois à compter du 16 mai 2025 ;
  - être éligible, au titre de la campagne 2026, à l'aide complémentaire au revenu pour les jeunes agriculteurs (ACJA) prévue aux articles D. 614-105 et suivants du même code.
- Priorité 3 : toutes les autres demandes.

III. Catégories de mesures

Pour l'application des dispositions prévues au IV, les mesures sont réparties entre les catégories suivantes.

Catégorie 1 :

- Protection des espèces – niveau 1 (ESP1) ;
- Protection des espèces – niveau 3 (ESP3) ;
- Protection des espèces – niveau 4 (ESP4) ;
- Préservation des milieux humides – amélioration de la gestion par le pâturage (MHU2) ;
- Maintien de l'ouverture des milieux (OUV1) ;
- Maintien de l'ouverture des milieux – amélioration de la gestion par le pâturage (OUV2).

Catégorie 2 :

- Création de couverts d'intérêt faunistique et floristique (CIFF) ;
- Protection des espèces – niveau 2 (ESP2) ;
- Préservation des milieux humides (MHU1) ;
- Surfaces herbagères et pastorales (PRA1) ;
- Amélioration de la gestion des surfaces herbagères et pastorales par le pâturage (PRA3).

IV. Modalités d'attribution des aides en cas d'insuffisance des crédits disponibles

Lorsque le montant total des aides demandées au titre des mesures relevant du champ d'application de la présente partie excède les crédits disponibles, les demandes sont prises en compte successivement selon l'ordre de priorité défini au II, dans les conditions prévues au présent IV.

Pour l'application des 1° à 3° du présent IV, le montant pris en compte au titre de chaque mesure correspond au montant de l'aide demandée au titre de cette mesure, avant application des plafonds mentionnés au V.

1° Prise en compte des aides demandées au titre des mesures relevant de la catégorie 1

Au sein de chaque niveau de priorité, les aides demandées au titre des mesures relevant de la catégorie 1 sont prises en compte à hauteur du montant demandé et avant les aides demandées au titre des mesures relevant de la catégorie 2, sous réserve de l'éligibilité des demandes.

Le montant de l'aide accordée au titre de ces mesures est, le cas échéant, réduit en application des plafonds mentionnés au V.

2° Prise en compte des aides demandées au titre des mesures relevant de la catégorie 2

Au sein de chaque niveau de priorité, les aides demandées au titre des mesures relevant de la catégorie 2 sont prises en compte après les aides demandées au titre des mesures relevant de la catégorie 1.

Pour chaque niveau de priorité, le montant des crédits restant disponibles est déterminé après prise en compte, le cas échéant, des aides demandées au titre des mesures relevant des niveaux de priorité supérieurs et des mesures relevant de la catégorie 1 du niveau de priorité considéré.

Lorsque ce montant est inférieur au montant total des aides demandées au titre des mesures relevant de la catégorie 2 par les demandeurs relevant du niveau de priorité considéré, un coefficient de modulation budgétaire est déterminé pour ce niveau de priorité dans les conditions prévues au 3°.

3° Détermination du coefficient de modulation budgétaire

Pour chaque niveau de priorité concerné, le coefficient de modulation budgétaire est égal au rapport entre :

- le montant des crédits restant disponibles après prise en compte, le cas échéant, des aides demandées au titre des mesures relevant des niveaux de priorité supérieurs et des mesures relevant de la catégorie 1 du niveau de priorité considéré ;
- le montant total des aides demandées au titre des mesures relevant de la catégorie 2 par les demandeurs relevant du niveau de priorité considéré.

Pour chaque niveau de priorité concerné, le coefficient est fixé une seule fois, sur la base des demandes considérées comme éligibles au vu des éléments d'instruction disponibles à une date fixée par arrêté du préfet de région.

Les évolutions ultérieures résultant de la poursuite de l'instruction des demandes, notamment celles relatives à leur éligibilité, aux surfaces retenues ou au montant des aides susceptibles d'être accordées, sont sans incidence sur le coefficient fixé. Celui-ci est définitif et n'est pas révisé.

4° Détermination du montant des aides accordées au titre des mesures relevant de la catégorie 2

Lorsque l'application du coefficient de modulation budgétaire conduit à réduire le montant de l'aide pouvant être accordée au titre des mesures relevant de la catégorie 2, le demandeur est mis en mesure d'adapter les surfaces qu'il sollicite au titre de ces mesures. Cette adaptation consiste à réduire les surfaces sollicitées ou à renoncer à certaines mesures.

Après adaptation des surfaces, le montant total de l'aide demandée au titre des mesures relevant de la catégorie 2 ne peut excéder le montant résultant de l'application du coefficient de modulation budgétaire.

Le montant de l'aide accordée au titre de chaque mesure relevant de la catégorie 2 est déterminé après prise en compte des surfaces retenues à l'issue de cette procédure, application du coefficient de modulation budgétaire et, le cas échéant, application des plafonds mentionnés au V.

V. Plafonds

Les aides accordées au titre des mesures mentionnées au III ne peuvent excéder les plafonds indiqués dans la partie 1 de la présente annexe.

Annexe 2 : Contenu minimal du cahier d'enregistrement des interventions

MAEC Protection des espèces – niveau 4 (ESP4)

1° Règles générales d'enregistrement des interventions

Il s'agit d'enregistrer les interventions réalisées sur toutes les parcelles engagées. En cas d'absence d'intervention sur tout ou partie d'une parcelle engagée, le cahier d'enregistrement n'a pas à être renseigné pour la surface concernée.

De façon générale, chaque parcelle doit être identifiée conformément aux informations du registre parcellaire graphique (RPG) et du descriptif des parcelles figurant dans le dossier PAC.

Le contenu minimal du cahier d'enregistrement est précisé ci-dessous. Les enregistrements doivent être précisés et détaillés autant que nécessaire, afin que toutes les obligations définies dans le cahier des charges et dans le plan de gestion puissent être vérifiées lors d'un contrôle sur place.

2° Pratiques de fauche ou de broyage

Pour chaque intervention de fauche ou de broyage du couvert herbacé sur tout ou partie de la parcelle :

- identification de la parcelle ;
- type de surface en herbe[15], code de la culture et précision[16] ;
- superficie concernée, en particulier en cas d'intervention sur une partie seulement de la parcelle ;
- date de l'intervention ;
- type d'intervention (fauche ou broyage) ;
- matériels utilisés : types de matériels (désignation précise), nombre de matériels de chaque type.

Points de vigilance :

- distinguer, le cas échéant, la zone mise en défens de celle qui ne l'est pas ;
- détailler, le cas échéant, les éventuelles pratiques spécifiques[17] imposées dans le plan de gestion.

15 Surface herbacée temporaire, ou bien prairie ou pâturage permanent

16 Se référer à la notice telepac « Cultures et précisions »

17 Exemples : circulation centrifuge, vitesse maximale de fauche, interdiction d'utilisation d'un groupe de fauche (un seul tracteur avec une seule faucheuse), utilisation d'une barre d'effarouchement…

3° <u>Pratiques de pâturage</u>

NB : En cas de pâturage de la parcelle, un taux de chargement maximal à la parcelle est obligatoirement défini dans le plan de gestion.

Pour chaque période de pâturage sur tout ou partie de la parcelle :

- identification de la parcelle ;
- type de surface en herbe, code de la culture et précision ;
- superficie concernée, en particulier en cas de pâturage sur une partie seulement de la parcelle ;
- dates d'entrée et de sortie des animaux ;
- nombre et catégorie(s) d'animaux, nombre correspondant d'unités de gros bétail (UGB).
  Se référer au tableau figurant à la fin de cette annexe.

<u>Points de vigilance</u> :

- distinguer, le cas échéant, la zone mise en défens de celle qui ne l'est pas ;
- détailler, le cas échéant, les éventuelles pratiques spécifiques de pâturage imposées dans le plan de gestion.

4° <u>Pratiques éventuelles de pose et de dépose de clôtures</u>

Les enregistrements relatifs à ces pratiques sont à réaliser uniquement dans le cas où le plan de gestion comporte des obligations concernant la pose et la dépose de clôtures.

Pour chaque intervention de pose et de dépose de clôtures sur tout ou partie de la parcelle :

- identification de la parcelle et localisation précise de l'intervention, en particulier par rapport à la zone mise en défens ;
- type de surface en herbe, code de la culture et précision ;
- date de la pose ou de la dépose de clôtures ;
- matériels utilisés pour la pose et la dépose, type de clôtures.

5° <u>Pratiques de fertilisation</u>

De manière générale, l'enregistrement des pratiques de fertilisation doit porter sur la fertilisation organique et minérale (N, P, K, apports magnésiens et de chaux) des surfaces soumises à obligation au regard des exigences figurant dans le point 6 de cette notice et dans le plan de gestion correspondant.

Pour chaque apport de fertilisant organique ou minéral sur tout ou partie de la parcelle[18] :

- identification de la parcelle ;
- type de surface en herbe, code de la culture et précision ;
- superficie concernée, en particulier en cas de fertilisation d'une partie seulement de la parcelle ;
- date de l'apport de fertilisant ;
- fertilisant utilisé :
  - nature du fertilisant : désignation précise, type de fertilisant organique ou minéral ;
  - quantité de fertilisant épandue sur la superficie concernée (en unités de masse ou de volume de produit brut par hectare) ;
  - valeur fertilisante du produit brut pour l'élément considéré (uniquement pour N, P, K) (en kg d'élément efficace par unité de masse ou de volume de produit brut) :
    - pour un fertilisant minéral : teneur en élément ;
    - pour un fertilisant organique :
      - teneur en élément total ;
      - coefficient d'équivalence engrais minéral efficace de l'élément considéré.

<u>Points de vigilance</u> : Distinguer, le cas échéant, la zone mise en défens de celle qui ne l'est pas.

6° <u>Pratiques de traitements phytosanitaires</u>

Pour chaque traitement phytosanitaire[19] sur tout ou partie de la parcelle :

- identification de la parcelle ;
- type de surface en herbe, code de la culture et précision ;
- superficie concernée, en particulier en cas de traitement d'une partie seulement de la parcelle ;
- date du traitement phytosanitaire ;
- produit phytosanitaire utilisé : nom commercial complet ;
- quantité de produit phytosanitaire épandue (en grammes, kilogrammes ou litres par hectare).

18 Hors apports par pâturage

19 Les traitements phytosanitaires sont interdits sur les surfaces engagées.

MODALITÉS DE CALCUL DU TAUX DE CHARGEMENT MAXIMAL
TAUX DE CONVERSION DES DIFFÉRENTES CATÉGORIES D'ANIMAUX EN UGB

En cas de pâturage de la parcelle engagée, **un taux de chargement maximal** est défini dans le plan de gestion, selon l'une ou l'autre des deux modalités suivantes :

- le taux de chargement moyen annuel à la parcelle qui est le rapport entre (i) le nombre d'animaux herbivores (en unités de gros bétail, UGB) pâturant sur la parcelle, multiplié par le nombre de jours de pâturage et (ii) la surface de la parcelle engagée multipliée par 365 jours ;
- le taux de chargement instantané à la parcelle qui est le rapport entre (i) le nombre d'animaux herbivores (en UGB) pâturant sur la parcelle et (ii) la surface de la parcelle engagée.

Les **taux de conversion des différentes catégories d'animaux en UGB** sont définis dans le tableau ci-dessous :

Catégorie	Taux de conversion en UGB
Bovins de plus de 2 ans	1
Bovins entre 6 mois et 2 ans	0,6
Bovins de moins de 6 mois	0,4
Équidés de plus de 6 mois	1
Ovins et caprins de plus de 1 an et femelles de moins de 1 an ayant mis bas	0,15
Ovins et caprins de moins de 1 an	0
Lamas de plus de 2 ans	0,45
Alpagas de plus de 2 ans	0,3
Cerfs et biches de plus de 2 ans	0,33
Daims et daines de plus de 2 ans	0,17

PRÉFET
DE LA RÉGION
GRAND EST
Liberté
Égalité
Fraternité

UNION EUROPÉENNE
FONDS EUROPÉEN AGRICOLE
POUR LE DÉVELOPPEMENT RURAL

Direction régionale
de l'alimentation, de
l'agriculture et de la forêt

avec le concours financier du ministère de l'Agriculture, de l'Agro-Alimentaire et de la Souveraineté alimentaire

Intervention 70.10 : Mesure agroenvironnementale et climatique (MAEC) pour la préservation de l'équilibre agro-écologique et de la biodiversité de milieux spécifiques en hexagone

Notice de la mesure « Préservation des milieux humides »

Code mesure : GE_ARGN_MHU1

Campagne 2026

Territoire du projet agroenvironnemental et climatique (PAEC) :

Forêts et étangs d'Argonne et vallée de l'Ornain – Natura 2000

Code territoire : GE_ARGN

Aide annuelle : 150 € / ha

Pour toute information complémentaire, contacter la structure animatrice de la mesure :

Chambre d'agriculture de la Meuse
Les Roises – Savonnières-devant-Bar – CS 10229 – 55005 BAR-LE-DUC CEDEX
03 29 76 81 20 – 06 73 03 29 46
nicolas.henry@meuse.chambagri.fr

1 OBJECTIFS DE LA MESURE

Cette mesure vise à préserver ou à développer :

- Les surfaces en prairies permanentes ;
- Une exploitation agricole extensive et durable des milieux humides ;
- Le changement de pratiques d'exploitation intensives en intrants vers des systèmes plus durables ;
- La restauration de milieux en déprise ;
- La maîtrise des espèces invasives ;
- L'entretien des éléments du paysage ;
- Le maintien du caractère humide des milieux en évitant le recours à l'assèchement total et définitif.

Les enjeux de cette mesure sont de préserver les milieux humides permettant le développement d'une flore et d'une faune remarquables.

L'intérêt de cette mesure, mobilisée en milieux humides, réside dans son plan de gestion simplifié qui permet une adaptation fine aux enjeux du territoire.

L'aide au maintien de pratique ne s'entend que si le bénéfice environnemental de la pratique est avéré, et doit être ciblée sur les zones où il existe un risque de disparition de la pratique. La mesure s'adresse ainsi aux exploitations d'élevage dont la pratique en milieu humide identifiée comme favorable à l'environnement est soumise à un risque avéré d'abandon ou d'intensification.

2 MONTANT DE LA MESURE – PLAFONDS DES ENGAGEMENTS

2.1 Montant de la mesure

En contrepartie du respect de l'ensemble des exigences du cahier des charges de cette mesure, **une aide de 150 € par hectare et par an** sera versée pendant la durée de l'engagement.

2.2 Plafonds des engagements

Les plafonds annuels des engagements par bénéficiaire au titre des MAEC figurent à l'annexe 1.

3 CRITÈRES D'ÉLIGIBILITÉ

Les critères d'éligibilité doivent être respectés tout au long du contrat. En cas de non-respect en première année, la mesure ne peut pas être souscrite. En cas de non-respect les années suivantes, le contrat est automatiquement rompu sur la totalité des éléments engagés s'il s'agit du non-respect d'un critère d'éligibilité relatif au demandeur, ou uniquement sur la surface en anomalie s'il s'agit d'un critère d'éligibilité relatif à la surface. Le cas échéant, des sanctions peuvent être appliquées.

3.1 Critères d'éligibilité relatifs au demandeur

Les bénéficiaires suivants sont éligibles à la mesure :

- Les agriculteurs actifs tels que définis conformément à l'article 4 du règlement (UE) 2021/2115 du 2 décembre 2021.

  Les fondations, associations sans but lucratif et les établissements d'enseignement et de recherche agricoles lorsqu'ils exercent directement des activités réputées agricoles sont considérés comme des agriculteurs actifs ;
- Les personnes morales mettant à disposition d'exploitants des terres de manière indivise ;
- Les entités collectives.

Est qualifiée de « collective » toute utilisation de surface à plusieurs éleveurs, que les animaux soient ou non regroupés en un troupeau commun. Dans ces conditions, les groupements pastoraux sont éligibles ainsi que toutes les formes d'entités collectives juridiquement constituées et dotées de la personnalité morale dès lors qu'elles gèrent en responsabilité directe des surfaces dont elles sont propriétaires ou locataires et qu'elles en organisent l'utilisation collective notamment par les troupeaux de leurs membres ou ayants droit.

Les GAEC sont éligibles avec application du principe de transparence.

3.2 Critères d'éligibilité relatifs aux surfaces engagées

Les surfaces éligibles à cette mesure sont les **prairies et pâturages permanents localisés en milieux humides**.

Les surfaces en prairies et pâturages permanents correspondent aux surfaces de la catégorie 1.6. de la notice telepac « Cultures et précisions », rendues admissibles par l'application d'un prorata fonction de la densité en éléments naturels non admissibles de moins de 10 ares, conformément aux règles du 1er pilier de la PAC.

4 CRITÈRES D'ENTRÉE

Les critères suivants conditionnent l'accès à la mesure en première année d'engagement uniquement et ne sont plus vérifiés par la suite. En cas de non-respect, l'exploitation n'est pas engagée dans la mesure.

Les critères d'entrée pour cette mesure sont les suivants :

- Pour chaque parcelle, avoir au moins une partie de la surface présente dans le PAEC ;
- Réaliser un diagnostic agro-écologique de l'exploitation. Le diagnostic de l'exploitation doit être transmis à la DDT au plus tard au 15 septembre de la première année d'engagement. En cas de non-transmission, le dossier ne pourra pas être engagé cette année-là ;
- Faire établir un plan de gestion sur la base du diagnostic d'exploitation. Le plan de gestion doit être transmis à la DDT au plus tard au 15 septembre de la première année d'engagement. En cas de non-transmission, le dossier ne pourra pas être engagé cette année-là ;
- Respecter un taux de chargement minimal moyen annuel de 0,2 UGB/ha sur les surfaces en herbe à l'échelle de l'exploitation. Les modalités de calcul du taux de chargement sont définies au point 7.1.

5 CRITÈRES DE PRIORISATION DES DOSSIERS

Les critères de priorisation permettent de classer les demandes d'aide satisfaisant aux critères d'éligibilité et d'entrée, par ordre de priorité, afin de tenir compte des crédits disponibles et des orientations définies par la commission régionale agroenvironnementale et climatique (CRAEC).

Ces critères de priorisation, ainsi que les modalités d'attribution des aides en cas d'insuffisance des crédits disponibles, sont définis en annexe 1.

6 CAHIER DES CHARGES DE LA MESURE

Sauf mention contraire, l'ensemble des obligations du cahier des charges doit être respecté sur toute la durée du contrat, c'est-à-dire à partir de la date limite de dépôt des dossiers PAC de l'année d'engagement et durant les 3 années suivantes. En cas de non-respect d'une obligation, des sanctions peuvent s'appliquer en fonction de la nature et de la gravité de l'anomalie.

Les documents relatifs à la demande d'engagement et au respect des obligations doivent être conservés pendant toute la durée de l'engagement et pendant les quatre années suivantes. Ils pourront notamment être demandés en cas de contrôle de l'exploitation.

Les obligations du cahier des charges figurent ci-dessous.

Obligations du cahier des charges	Période d'application	Modalités de contrôle	Caractérisation de l'anomalie et calcul de la sanction [1]
Mettre en œuvre le plan de gestion : l'ensemble des obligations du plan de gestion doivent être respectées. Se référer au point 7.5.	Sur toute la durée du contrat	Contrôle sur place Vérification du cahier d'enregistrement des pratiques et contrôle visuel	Anomalie réversible, localisée, totale, d'importance égale à 1.
Respecter un taux de chargement maximal moyen annuel à la parcelle de 1,2 UGB/ha. Se référer au point 7.2.	Sur toute la durée du contrat	Contrôle sur place Vérification du registre d'élevage et comptage des animaux	Anomalie réversible, localisée, à seuils (par tranche de 15 %), d'importance égale à 0,6.
Respecter un taux de chargement minimal moyen annuel sur la surface en herbe à l'échelle de l'exploitation de 0,2 UGB/ha. Se référer au point 7.2.	Sur toute la durée du contrat	Contrôle administratif Sur la base des éléments du dossier PAC	Anomalie réversible, dossier, à seuils (par tranche de 15 %), d'importance égale à 0,5.
Respecter un taux de chargement maximal instantané à la parcelle de 0 UGB/ha en période hivernale allant du 15 novembre au 14 mars. Se référer au point 7.2.	Sur toute la durée du contrat	Contrôle sur place Vérification du registre d'élevage et comptage des animaux	Anomalie réversible, localisée, à seuils (par tranche de 15 %), d'importance égale à 0,6.
Ne pas détruire le couvert sur les surfaces engagées. Un renouvellement par travail superficiel du sol est autorisé au cours de l'engagement après avoir obtenu au préalable l'accord écrit de la structure animatrice de la MAEC pour la surface engagée. Cet accord écrit doit être conservé sur l'exploitation.	Sur toute la durée du contrat	Contrôle sur place Vérification du cahier d'enregistrement des pratiques et contrôle visuel	Anomalie définitive, localisée, totale, d'importance égale à 1.

1 Se référer à la notice telepac « Les aides en faveur de l'agriculture biologique, les mesures agroenvironnementales et climatiques (MAEC) 2023-2027 » pour plus d'information sur le fonctionnement du régime de sanction.

Obligations du cahier des charges	Période d'application	Modalités de contrôle	Caractérisation de l'anomalie et calcul de la sanction
Respecter la limitation de la fertilisation azotée à 30 kg N par ha et par an, chaque année au cours des 3 ans (hors apports par pâturage). Se référer au point 7.3.	Sur toute la durée du contrat	Contrôle sur place Vérification du cahier d'enregistrement des pratiques et contrôle visuel	Anomalie réversible, localisée, à seuils (par tranche de 15 %), d'importance égale à 1.
Respecter la limitation de la fertilisation P à 30 kg P par ha et par an et de la fertilisation K à 30 kg K par ha et par an, chaque année au cours des 3 ans. Se référer au point 7.4. Respecter l'absence d'apports magnésiens et de chaux.	Sur toute la durée du contrat	Contrôle sur place Vérification du cahier d'enregistrement des pratiques et contrôle visuel	Anomalie réversible, localisée, totale, d'importance égale à 0,2.
Ne pas utiliser de produits phytosanitaires sur les surfaces engagées.	Sur toute la durée du contrat	Contrôle sur place Vérification du cahier d'enregistrement des pratiques et contrôle visuel	Anomalie réversible, localisée, totale, d'importance égale à 1.

Obligations du cahier des charges	Période d'application	Modalités de contrôle	Caractérisation de l'anomalie et calcul de la sanction
Enregistrer les interventions sur toutes les parcelles engagées : • Identification des surfaces, conformément aux informations du registre parcellaire graphique (RPG) et du descriptif des parcelles ; • Modalités d'utilisation des parcelles : ◦ pâturage (dates d'entrée et de sortie des animaux, nombres d'animaux et d'unités de gros bétail (UGB) correspondantes) ; ◦ fauche (dates, matériels utilisés) ; • Modalités d'entretien des éléments spécifiques au milieu humide (matériels utilisés, dates d'interventions, durée d'intervention) ; • Traitements phytosanitaires (dates, produits, quantités) ; • Autres interventions éventuelles si elles sont imposées dans le plan de gestion. Se référer à l'annexe 2. **<u>ATTENTION</u>** : Le cahier d'enregistrement constitue une pièce indispensable au contrôle de plusieurs obligations. Aussi, l'absence ou la non-tenue de ce cahier constatée le jour du contrôle se traduira par le constat d'anomalies et le cas échéant par l'application du régime de sanction pour toutes les obligations ne pouvant être contrôlées. Les enregistrements doivent être précisés et détaillés autant que nécessaire, afin que toutes les obligations définies dans le cahier des charges et dans le plan de gestion puissent être vérifiées.	Sur toute la durée du contrat	Contrôle sur place Vérification du cahier d'enregistrement des pratiques	Anomalie réversible, localisée, totale, d'importance égale à 0,05.

7 PRÉCISIONS

7.1 Précisions concernant les surfaces en prairies et pâturages permanents

Pour le respect des critères d'entrée et des obligations du cahier des charges (par exemple, le taux de chargement), les surfaces en prairies et pâturages permanents correspondent aux surfaces de la catégorie 1.6. de la notice telepac « Cultures et précisions », rendues admissibles par l'application d'un prorata fonction de la densité en éléments naturels non admissibles de moins de 10 ares, conformément aux règles du 1er pilier de la PAC.

7.2 Calcul des taux de chargement

Selon les exigences de la mesure, on distingue 3 modalités de calcul différentes :

- **Le taux de chargement moyen annuel sur la surface en herbe à l'échelle de l'exploitation** qui est le rapport entre (i) le nombre d'animaux herbivores (en unités de gros bétail, UGB) de l'exploitation et (ii) la surface en herbe de l'exploitation ;
- **Le taux de chargement moyen annuel à la parcelle** qui est le rapport entre (i) le nombre d'animaux herbivores (en UGB) pâturant sur la parcelle, multiplié par le nombre de jours de pâturage et (ii) la surface de la parcelle engagée multipliée par 365 jours ;
- **Le taux de chargement instantané à la parcelle** qui est le rapport entre (i) le nombre d'animaux herbivores (en UGB) pâturant sur la parcelle et (ii) la surface de la parcelle engagée.

La surface en herbe prise en compte ici correspond aux prairies et pâturages permanents de l'exploitation. Se référer au point 7.1.

Les taux de conversion des différentes catégories d'animaux en UGB et les périodes de référence retenues pour le calcul du nombre d'animaux sont définis dans le tableau ci-dessous.

Catégorie	Taux de conversion en UGB	Période de référence
Bovins de plus de 2 ans	1	Moyenne sur les 12 mois précédant la date limite de dépôt des dossiers PAC. Pour un nouvel éleveur bovin, il est possible de s'appuyer sur le nombre instantané des UGB présentes sur l'exploitation à la date limite de dépôt de la demande d'aides de la campagne considérée.
Bovins entre 6 mois et 2 ans	0,6	
Bovins de moins de 6 mois	0,4	
Équidés de plus de 6 mois	1	30 jours consécutifs incluant le 31 mars de l'année n. Le critère d'âge est vérifié au plus tard le 1er jour des 30 jours incluant le 31 mars pendant lesquels les animaux sont présents sur l'exploitation. Pour les nouveaux installés après le 31 mars, les effectifs déclarés sont ceux qui sont présents à la date limite de dépôt de la demande d'aides de la campagne considérée.
Ovins et caprins de plus de 1 an et femelles de moins de 1 an ayant mis bas	0,15	
Ovins et caprins de moins de 1 an	0	
Lamas de plus de 2 ans	0,45	
Alpagas de plus de 2 ans	0,3	
Cerfs et biches de plus de 2 ans	0,33	
Daims et daines de plus de 2 ans	0,17	

7.3 Calcul des apports azotés

Le calcul de la fertilisation azotée se fait sur chaque parcelle engagée et ne prend pas en compte les restitutions au pâturage.

Pour un dossier engagé en 2026, la première vérification concernera la campagne culturale 2026/2027, sur la base des enregistrements des pratiques de fertilisation des surfaces pendant la période du 1er septembre 2026 au 31 août 2027.

7.3.1 Apports azotés minéraux

Apports azotés minéraux (kg N / ha)

= [Quantité apportée[2] de fertilisant minéral x Teneur en azote[3]] / surface (en ha)

La teneur en azote de l'engrais est en général précisée dans son intitulé. Quand ce n'est pas le cas (si l'engrais est mentionné sous un nom commercial par exemple), la facture ou l'étiquette du produit doivent être utilisées pour déterminer la teneur en azote.

7.3.2 Apports azotés organiques

Apports azotés organiques (kg N efficace / ha)

= [Quantité apportée[4] de fertilisant organique × Valeur fertilisante azotée] / surface (en ha)

Avec « Valeur fertilisante azotée » du fertilisant organique

= Teneur en azote total[5] × Coefficient d'équivalence engrais minéral azoté efficace (KeqN)

Valeurs de référence pour le calcul des apports azotés organiques :

- La teneur en azote total peut être déterminée à partir de la facture ou d'une analyse du produit utilisé ;
- La teneur en azote total, à défaut de facture ou d'analyse, et le coefficient d'équivalence engrais minéral azoté (KeqN) à retenir pour le fertilisant organique utilisé sont ceux figurant dans l'annexe 6 de l'arrêté préfectoral n° 375 du 22 août 2019[6] établissant le référentiel régional de mise en œuvre de l'équilibre de la fertilisation azotée à l'échelle de la région Grand Est, dit « référentiel GREN 2019 », dans sa rédaction initiale publiée le 30 août 2019 et dans les conditions précisées dans le tableau ci-après.

2 En kilogrammes ou en litres

3 La teneur en N des engrais est le plus souvent exprimée en pourcentage, ce qui signifie qu'un engrais dosé à 60 % de N apporte 60 kg de N pour 100 kg d'engrais.

4 En tonnes ou mètres cubes de produit brut, selon le type de fertilisant organique

5 En kg N par tonne ou par mètre cube de produit brut

6 Arrêté publié sur le site internet de la DREAL Grand Est https://www.grand-est.developpement-durable.gouv.fr/les-groupes-regionaux-d-expertise-nitrates-gren-a15855.html

Référentiel GREN 2019 à utiliser selon le territoire (PAEC) dont relève la MAEC et selon le type de fertilisant organique		
Territoires (PAEC) principalement situés dans les départements suivants	**Types de fertilisants organiques**	**Référentiel GREN 2019 à utiliser**
Bas-Rhin, Haut-Rhin Meurthe-et-Moselle, Meuse, Moselle, Vosges	Tout fertilisant organique relevant du référentiel ci-contre	Référentiel Meurthe-et-Moselle, Meuse, Moselle, Vosges
	Autres fertilisants organiques absents du référentiel Meurthe-et-Moselle, Meuse, Moselle, Vosges *	Référentiel Ardennes, Aube, Marne, Haute-Marne
Ardennes, Aube, Marne, Haute-Marne	Tout fertilisant organique relevant du référentiel ci-contre	Référentiel Ardennes, Aube, Marne, Haute-Marne

<u>Précisions</u> :

** En cas d'absence, dans le référentiel défini pour les départements de Meurthe-et-Moselle, de la Meuse, de la Moselle et des Vosges, d'une valeur (teneur en azote total ou KeqN) correspondant au type de fertilisant organique utilisé, la valeur à retenir est celle figurant dans le référentiel défini pour les départements des Ardennes, de l'Aube, de la Marne et de la Haute-Marne.*

Les valeurs du référentiel GREN 2019 utilisées pour le calcul des apports azotés organiques au titre des MAEC sont celles définies dans sa rédaction initiale, publiée le 30 août 2019. Les modifications apportées à ce référentiel par l'arrêté préfectoral n° 2025-612 du 10 décembre 2025, notamment les nouvelles valeurs applicables aux fertilisants organiques issus d'élevage, ne sont donc pas prises en compte pour le calcul des obligations MAEC.

Cette règle de calcul propre aux MAEC ne fait pas obstacle à l'application de la réglementation relative aux nitrates. En zone vulnérable, l'exploitant est tenu de respecter les dispositions du référentiel régional en vigueur qui lui sont applicables, notamment lorsqu'elles sont plus contraignantes.

La liste des départements dans lesquels sont principalement situés les territoires (PAEC) est annexée à l'arrêté préfectoral relatif aux engagements agroenvironnementaux et climatiques et en agriculture biologique de la région Grand Est pour la campagne 2026.

<u>Fertilisation azotée totale (kg N /ha)</u> = apports azotés minéraux + apports azotés organiques

7.4 Calcul des apports P et K

Le calcul de la fertilisation se fait sur chaque parcelle engagée et par campagne culturale.

7.4.1 Apports P et K minéraux

Apports P (kg P / ha) ou K (kg K / ha) minéraux

= [Quantité apportée[7] de fertilisant minéral × Teneur P ou K[8]] / surface (en ha)

Les teneurs en P et K des apports minéraux sont en général précisées dans leurs intitulés. Quand ce n'est pas le cas (si l'engrais est mentionné sous un nom commercial par exemple), la facture ou l'étiquette du produit doivent être utilisées pour déterminer la composition de l'engrais en P et K.

7.4.2 Apports P et K organiques

Apports P organiques (kg P efficace / ha)

= [Quantité apportée[9] de fertilisant organique × Valeur fertilisante P] / surface (en ha)

Avec « Valeur fertilisante P » du fertilisant organique

= Teneur en P total[10] × Coefficient d'équivalence engrais minéral P efficace (KeqP)

Apports K organiques (kg K efficace / ha)

= [Quantité apportée[9] de fertilisant organique × Valeur fertilisante K] / surface (en ha)

Avec « Valeur fertilisante K » du fertilisant organique

= Teneur en K total[10] × Coefficient d'équivalence engrais minéral K efficace (KeqK)

Valeurs de référence pour le calcul des apports P et K organiques :

- Les teneurs en P total et K total peuvent être déterminées à partir des factures ou des analyses des produits utilisés ;
- Les teneurs en P total et K total, à défaut de facture ou d'analyse, et les coefficients d'équivalence engrais minéral (KeqP et KeqK) à retenir pour les effluents d'élevages utilisés sont ceux indiqués dans le tableau ci-dessous ;
- Pour tout type de produit utilisé :
  - KeqK = 1 ;
  - à défaut de valeur autre de référence[11] : KeqP = 1.

7 En kilogrammes le plus souvent

8 La teneur en P ou K des engrais est le plus souvent exprimée en pourcentage, ce qui signifie qu'un engrais dosé à 60 % de P apporte 60 kg de P pour 100 kg d'engrais.

9 En tonnes ou mètres cubes de produit brut, selon le type de fertilisant organique

10 En kg P ou K par tonne ou par mètre cube de produit brut

11 En particulier pour les produits autres que les effluents d'élevage.

Valeurs de référence des effluents d'élevage à retenir[12] pour : • **les teneurs en P total et K total de l'effluent utilisé, à défaut de facture ou d'analyse ;** • **les coefficients d'équivalence engrais minéral KeqP et KeqP.**	
Teneur en P total	Valeurs moyennes des produits figurant dans la publication « Valorisation agronomique des effluents d'élevages de porcs, bovins, ovins, caprins, volailles et lapins. RMT Elevage et Environnement, Paris, 83 pages. »[13]
Coefficient d'équivalence engrais minéral P efficace (KeqP)[14]	
Teneur en K total	
Coefficient d'équivalence engrais minéral K efficace (KeqK)	Pour tout type d'effluent d'élevage : KeqK = 1

<u>Fertilisation P totale (kg P / ha)</u> = apports P minéraux + apports P organiques

<u>Fertilisation K totale (kg K / ha)</u> = apports K minéraux + apports K organiques

7.5 Mise en œuvre du plan de gestion

L'ensemble des obligations du plan de gestion doivent être respectées au même titre que les autres obligations du cahier des charges figurant dans le tableau du point 6.

Exemples : Pratiques d'entretien obligatoire des éléments spécifiques au milieu humide (entretien des berges, faucardage, gestion des bois morts, remise en état des prairies après inondation…)

Des obligations renforcées (c'est-à-dire plus exigeantes, plus limitatives ou plus restrictives que celles figurant dans le tableau du point 6) peuvent éventuellement être définies dans le plan de gestion. <u>Le cas échéant, ces obligations renforcées prévalent et sont celles vérifiées en cas de contrôle</u>.

Les obligations susceptibles d'être renforcées portent notamment sur la limitation et les modalités de la fertilisation (N, P, K) : abaissement de la limitation indiquée dans le tableau sur tout ou partie de la surface engagée, réduction du nombre de campagnes au cours desquelles la fertilisation est autorisée, interdiction de certains types d'engrais…

7.6 Lien avec la conditionnalité et l'écorégime

En cas de non-respect de la conditionnalité, l'ensemble des aides PAC sont sanctionnées, y compris les aides MAEC.

Les obligations du cahier des charges de la MAEC sont distinctes des exigences de l'écorégime. Un agriculteur peut à la fois souscrire cette MAEC et bénéficier de l'écorégime.

8 LISTE DES ANNEXES

Nombre d'annexes : 2

Annexe 1 : Plafonds des engagements – Critères de priorisation des dossiers

Annexe 2 : Contenu minimal du cahier d'enregistrement des interventions

12 Dispositions applicables à l'ensemble des projets agroenvironnementaux et climatiques (PAEC) du Grand Est.

13 Levasseur P., Soulier A., Lagrange H., Trochard R., Foray S., Charpiot A., Ponchant P. et Blazy V. Références établies par les instituts techniques agricoles, dans les fiches effluents d'élevages (pages 23 à 82). Publication disponible à l'adresse suivante : https://www.rmtelevagesenvironnement.org/les_outils_du_RMT

14 Les valeurs de KeqP (ou Keq P_2O_5) sont indiquées sous le tableau « Equivalence engrais minéral de l'azote » dans les fiches effluents d'élevages.

Annexe 1 : Plafonds des engagements – Critères de priorisation des dossiers

Partie 1. Plafonds annuels des engagements par bénéficiaire au titre des MAEC

La présente partie 1 constitue un document de synthèse concernant les règles relatives aux plafonds annuels des engagements souscrits au titre des MAEC en 2026.

Ces plafonds et leurs conditions d'application sont fixés par l'article 2 de l'arrêté préfectoral n° 2026/254 relatif aux engagements agroenvironnementaux et climatiques de la région Grand Est, dans sa rédaction applicable à la campagne 2026.

La présente partie 1 ne se substitue pas aux dispositions de cet article. Pour connaître l'ensemble des conditions de détermination du plafond applicable, les catégories de bénéficiaires concernées ainsi que les engagements pris en compte pour son calcul, il convient de se référer à l'article 2 de l'arrêté préfectoral n° 2026/254.

I. Définitions utiles pour l'application des plafonds

Pour l'application des plafonds présentés ci-dessous, les catégories de bénéficiaires et les notions suivantes sont à comprendre comme suit.

Ces catégories s'appliquent aux bénéficiaires ayant déposé, au titre de la campagne 2026, au moins une demande de MAEC en première année d'engagement répondant aux critères d'éligibilité et d'entrée et, le cas échéant, retenue au regard des critères de priorisation.

Bénéficiaire de montagne : bénéficiaire qui remplit cumulativement les deux conditions suivantes :

- au moins 50 % de la surface agricole utile (SAU) de son exploitation est située en zones de montagne ;
- il a déposé une demande d'indemnité compensatoire de handicaps naturels et spécifiques (ICHN) au titre de la campagne 2026.

La part de la SAU située en zones de montagne est celle retenue lors de l'instruction de la demande d'ICHN.

Bénéficiaire d'une MAEC système à enjeu captages d'eau potable Rhin-Meuse : bénéficiaire qui remplit cumulativement les deux conditions suivantes :

- il a déposé, au titre de la campagne 2026, une demande au titre d'une MAEC système « Autonomie fourragère des élevages d'herbivores » correspondant aux codes MAEC GE_55RE_HBV2 ou GE_55RE_HBV3, mise en œuvre sur le territoire « Meuse – Captages Rhin-Meuse » (code territoire GE_55RE) ;
- la surface engagée au titre de cette mesure système, située sur le territoire correspondant, est supérieure ou égale à 3 hectares.

Autre bénéficiaire : bénéficiaire qui ne relève ni de la catégorie des bénéficiaires de montagne ni de celle des bénéficiaires d'une MAEC système à enjeu captages d'eau potable Rhin-Meuse.

Territoire à enjeu eau : territoire qui remplit cumulativement les conditions suivantes :

- il correspond à un territoire de captages d'eau potable ou de zones humides ;
- les MAEC mises en œuvre au titre de ce territoire bénéficient d'un financement d'une agence de l'eau ;
- son code se termine par le caractère « E ».

MAEC à enjeu eau : MAEC mise en œuvre au titre d'un territoire à enjeu eau.

Territoire à enjeu Natura 2000 ou Parc national de forêts : territoire qui relève de l'un des cas suivants :

- il recouvre un ou plusieurs sites Natura 2000 et son code se termine par le caractère « N » ;
- il est situé dans le périmètre du Parc national de forêts et son code se termine par le caractère « 1 ».

MAEC à enjeu Natura 2000 ou Parc national de forêts : MAEC mise en œuvre au titre d'un territoire à enjeu Natura 2000 ou Parc national de forêts.

Territoire de la zone intermédiaire : territoire qui remplit cumulativement les deux conditions suivantes :

- il est situé dans la zone intermédiaire ;
- son code se termine par les caractères « XZ ».

Territoire à enjeu herbe, élevage, infrastructures agroécologiques : territoire dont le code se termine par le caractère « H ».

MAEC système de la zone intermédiaire : MAEC système qui relève de l'un des cas suivants :

- elle est mise en œuvre au titre d'un territoire de la zone intermédiaire ;
- elle est mise en œuvre au titre d'un territoire à enjeu eau ou d'un territoire à enjeu herbe, élevage, infrastructures agroécologiques, lorsque au moins 10 % de la SAU totale de l'exploitation du bénéficiaire est située dans la zone intermédiaire.

Pour cette dernière condition, la SAU de l'exploitation est celle retenue lors de l'instruction de la demande unique (dossier PAC) déposée au titre de la campagne 2026.

II. Principaux plafonds applicables

Les principaux plafonds applicables aux engagements souscrits en première année d'engagement sont présentés dans le tableau ci-dessous à titre de synthèse.

Votre situation	Nature du plafond	Plafond annuel par bénéficiaire
Vous êtes bénéficiaire de montagne	Global	18 000 €
Vous êtes bénéficiaire d'une MAEC système à enjeu captages d'eau potable Rhin-Meuse	Global	18 000 €
Vous êtes un autre bénéficiaire	Global	10 500 € de plafond annuel de base
Vous êtes un autre bénéficiaire et souscrivez une MAEC système de la zone intermédiaire	Global	Le plafond annuel de base de 10 500 € peut être majoré pour certains bénéficiaires, en fonction des financements mobilisés et dans la limite des crédits disponibles
Vous êtes un autre bénéficiaire, le montant de vos engagements excède votre plafond annuel de base, majoré le cas échéant, et vous souscrivez des MAEC à enjeu Natura 2000 ou Parc national de forêts	Global supplémentaire	3 000 € de plafond annuel supplémentaire au titre des seuls engagements souscrits au titre de ces MAEC
Vous souscrivez des MAEC création de couverts d'intérêt faunistique et floristique (CIFF)	Spécifique CIFF	3 260 €, correspondant à une surface maximale de 5 hectares

L'application des plafonds dépend notamment de la catégorie du bénéficiaire, des MAEC souscrites, des territoires de mise en œuvre des mesures et, le cas échéant, des financements mobilisés.

Pour certains plafonds, des engagements en cours souscrits au titre de campagnes antérieures à 2026 sont également pris en compte. Seuls les engagements souscrits au titre de MAEC mises en œuvre dans la région Grand Est sont concernés. Les campagnes, catégories d'engagements et éventuelles exclusions diffèrent selon le plafond considéré, dans les conditions prévues au IV de l'article 2 de l'arrêté préfectoral n° 2026/254.

Les plafonds comprennent les crédits du Fonds européen agricole pour le développement rural (FEADER) ainsi que les crédits nationaux.

Pour les groupements agricoles d'exploitation en commun (GAEC) totaux, les plafonds sont multipliés par le nombre d'associés du groupement éligibles à l'aide.

III. <u>Dispositions particulières applicables aux MAEC financées par les agences de l'eau</u>

Certaines MAEC financées par les agences de l'eau peuvent faire l'objet d'engagements au-delà des plafonds prévus aux II et III de l'article 2 de l'arrêté préfectoral n° 2026/254. La part des engagements excédant ces plafonds est alors financée sans participation du FEADER.

Cette possibilité s'applique :

- aux MAEC à enjeu eau bénéficiant d'un financement de l'Agence de l'eau Rhin-Meuse, à l'exception des MAEC systèmes ;
- aux MAEC à enjeu eau bénéficiant d'un financement de l'Agence de l'eau Seine-Normandie, à l'exception :
  - des MAEC « création de couverts d'intérêt faunistique et floristique » (CIFF) ;
  - des MAEC « eau – réduction des pesticides en grandes cultures » de niveau 2 (PHY5).

<u>Plafond spécifique applicable aux MAEC PHY5 financées par l'Agence de l'eau Seine-Normandie</u>

Les MAEC PHY5 financées par l'Agence de l'eau Seine-Normandie et mises en œuvre au titre d'un territoire à enjeu eau intégralement situé dans la zone intermédiaire sont soumises à un plafond annuel fixé par cette agence. Ce plafond ne peut être inférieur au plafond annuel de base de 10 500 € prévu pour les autres bénéficiaires.

<u>Possibilité de fixation d'un montant maximal annuel d'aide par bénéficiaire</u>

Lorsque les crédits mobilisés par l'Agence de l'eau Seine-Normandie sont insuffisants pour financer l'ensemble des engagements relevant des dispositions du présent III, cette agence peut fixer un montant maximal annuel d'aide par bénéficiaire. Les montants correspondants sont constatés par arrêté du préfet de région.

IV. <u>Conséquences du dépassement des plafonds</u>

Lorsque le montant des aides demandées au titre de la première année d'engagement en 2026 excède un plafond applicable, le montant des aides est réduit à due concurrence du dépassement, sous réserve des dispositions particulières applicables aux MAEC financées par les agences de l'eau.

Annexe 1

Partie 2. Critères de priorisation des demandes d'aide et modalités d'attribution des aides en cas d'insuffisance des crédits disponibles

I. Champ d'application

Les présentes dispositions s'appliquent aux demandes d'aide éligibles déposées au titre des MAEC localisées, dont le code du territoire se termine par les caractères « 1 », « 2 », « 5 » ou « N ».

II. Ordre de priorité

Les demandes sont classées par ordre de priorité décroissant selon les critères suivants :

- Priorité 1 : demandes portant sur des éléments ayant fait l'objet d'un engagement lors de la campagne 2025 dans le cadre d'une MAEC souscrite au titre de la campagne 2021 ;
- Priorité 2 : demandes pour lesquelles le demandeur remplit cumulativement les conditions suivantes :
  - être, au 15 mai 2026, considéré comme jeune agriculteur au sens de l'article D. 614-2 du code rural et de la pêche maritime ;
  - s'être installé pour la première fois à compter du 16 mai 2025 ;
  - être éligible, au titre de la campagne 2026, à l'aide complémentaire au revenu pour les jeunes agriculteurs (ACJA) prévue aux articles D. 614-105 et suivants du même code.
- Priorité 3 : toutes les autres demandes.

III. Catégories de mesures

Pour l'application des dispositions prévues au IV, les mesures sont réparties entre les catégories suivantes.

Catégorie 1 :

- Protection des espèces – niveau 1 (ESP1) ;
- Protection des espèces – niveau 3 (ESP3) ;
- Protection des espèces – niveau 4 (ESP4) ;
- Préservation des milieux humides – amélioration de la gestion par le pâturage (MHU2) ;
- Maintien de l'ouverture des milieux (OUV1) ;
- Maintien de l'ouverture des milieux – amélioration de la gestion par le pâturage (OUV2).

Catégorie 2 :

- Création de couverts d'intérêt faunistique et floristique (CIFF) ;
- Protection des espèces – niveau 2 (ESP2) ;
- Préservation des milieux humides (MHU1) ;
- Surfaces herbagères et pastorales (PRA1) ;
- Amélioration de la gestion des surfaces herbagères et pastorales par le pâturage (PRA3).

IV. Modalités d'attribution des aides en cas d'insuffisance des crédits disponibles

Lorsque le montant total des aides demandées au titre des mesures relevant du champ d'application de la présente partie excède les crédits disponibles, les demandes sont prises en compte successivement selon l'ordre de priorité défini au II, dans les conditions prévues au présent IV.

Pour l'application des 1° à 3° du présent IV, le montant pris en compte au titre de chaque mesure correspond au montant de l'aide demandée au titre de cette mesure, avant application des plafonds mentionnés au V.

1° Prise en compte des aides demandées au titre des mesures relevant de la catégorie 1

Au sein de chaque niveau de priorité, les aides demandées au titre des mesures relevant de la catégorie 1 sont prises en compte à hauteur du montant demandé et avant les aides demandées au titre des mesures relevant de la catégorie 2, sous réserve de l'éligibilité des demandes.

Le montant de l'aide accordée au titre de ces mesures est, le cas échéant, réduit en application des plafonds mentionnés au V.

2° Prise en compte des aides demandées au titre des mesures relevant de la catégorie 2

Au sein de chaque niveau de priorité, les aides demandées au titre des mesures relevant de la catégorie 2 sont prises en compte après les aides demandées au titre des mesures relevant de la catégorie 1.

Pour chaque niveau de priorité, le montant des crédits restant disponibles est déterminé après prise en compte, le cas échéant, des aides demandées au titre des mesures relevant des niveaux de priorité supérieurs et des mesures relevant de la catégorie 1 du niveau de priorité considéré.

Lorsque ce montant est inférieur au montant total des aides demandées au titre des mesures relevant de la catégorie 2 par les demandeurs relevant du niveau de priorité considéré, un coefficient de modulation budgétaire est déterminé pour ce niveau de priorité dans les conditions prévues au 3°.

3° Détermination du coefficient de modulation budgétaire

Pour chaque niveau de priorité concerné, le coefficient de modulation budgétaire est égal au rapport entre :

- le montant des crédits restant disponibles après prise en compte, le cas échéant, des aides demandées au titre des mesures relevant des niveaux de priorité supérieurs et des mesures relevant de la catégorie 1 du niveau de priorité considéré ;
- le montant total des aides demandées au titre des mesures relevant de la catégorie 2 par les demandeurs relevant du niveau de priorité considéré.

Pour chaque niveau de priorité concerné, le coefficient est fixé une seule fois, sur la base des demandes considérées comme éligibles au vu des éléments d'instruction disponibles à une date fixée par arrêté du préfet de région.

Les évolutions ultérieures résultant de la poursuite de l'instruction des demandes, notamment celles relatives à leur éligibilité, aux surfaces retenues ou au montant des aides susceptibles d'être accordées, sont sans incidence sur le coefficient fixé. Celui-ci est définitif et n'est pas révisé.

4° Détermination du montant des aides accordées au titre des mesures relevant de la catégorie 2

Lorsque l'application du coefficient de modulation budgétaire conduit à réduire le montant de l'aide pouvant être accordée au titre des mesures relevant de la catégorie 2, le demandeur est mis en mesure d'adapter les surfaces qu'il sollicite au titre de ces mesures. Cette adaptation consiste à réduire les surfaces sollicitées ou à renoncer à certaines mesures.

Après adaptation des surfaces, le montant total de l'aide demandée au titre des mesures relevant de la catégorie 2 ne peut excéder le montant résultant de l'application du coefficient de modulation budgétaire.

Le montant de l'aide accordée au titre de chaque mesure relevant de la catégorie 2 est déterminé après prise en compte des surfaces retenues à l'issue de cette procédure, application du coefficient de modulation budgétaire et, le cas échéant, application des plafonds mentionnés au V.

V. Plafonds

Les aides accordées au titre des mesures mentionnées au III ne peuvent excéder les plafonds indiqués dans la partie 1 de la présente annexe.

Annexe 2 : Contenu minimal du cahier d'enregistrement des interventions

MAEC Préservation des milieux humides (MHU1)

1° Règles générales d'enregistrement des interventions

Il s'agit d'enregistrer les interventions réalisées sur toutes les parcelles engagées. En cas d'absence d'intervention sur tout ou partie d'une parcelle engagée, le cahier d'enregistrement n'a pas à être renseigné pour la surface concernée.

De façon générale, chaque parcelle doit être identifiée conformément aux informations du registre parcellaire graphique (RPG) et du descriptif des parcelles figurant dans le dossier PAC.

Le contenu minimal du cahier d'enregistrement est précisé ci-dessous. Les enregistrements doivent être précisés et détaillés autant que nécessaire, afin que toutes les obligations définies dans le cahier des charges et dans le plan de gestion puissent être vérifiées lors d'un contrôle sur place.

2° Pratiques de fauche

Pour chaque intervention de fauche du couvert herbacé sur tout ou partie de la parcelle :

- identification de la parcelle ;
- type de prairie ou pâturage permanent, code de la culture et précision[15] ;
- superficie concernée, en particulier en cas d'intervention sur une partie seulement de la parcelle ;
- date de l'intervention ;
- matériels utilisés (désignation précise).

Points de vigilance :

- distinguer, le cas échéant, la zone mise en défens de celle qui ne l'est pas ;
- détailler, le cas échéant, les éventuelles pratiques spécifiques[16] imposées dans le plan de gestion.

3° Pratiques de pâturage

Pour chaque période de pâturage sur tout ou partie de la parcelle :

- identification de la parcelle ;
- type de prairie ou pâturage permanent, code de la culture et précision ;
- superficie concernée, en particulier en cas de pâturage sur une partie seulement de la parcelle ;
- dates d'entrée et de sortie des animaux ;
- nombre et catégorie(s) d'animaux, nombre correspondant d'unités de gros bétail (UGB).
  Se référer au tableau figurant au point 7.3 de cette notice.

Points de vigilance :

- distinguer, le cas échéant, la zone mise en défens de celle qui ne l'est pas ;
- détailler, le cas échéant, les éventuelles pratiques spécifiques de pâturage imposées dans le plan de gestion.

15 Se référer à la notice telepac « Cultures et précisions »

16 Exemples : circulation centrifuge, vitesse maximale de fauche, interdiction d'utilisation d'un groupe de fauche (un seul tracteur avec une seule faucheuse), utilisation d'une barre d'effarouchement…

4° <u>Pratiques d'entretien obligatoire des éléments spécifiques au milieu humide</u>

Pour chaque intervention d'entretien obligatoire des éléments spécifiques au milieu humide sur tout ou partie de la parcelle :

- identification de la parcelle et localisation précise de l'intervention ;
- type de prairie ou pâturage permanent, code de la culture et précision ;
- dates de début et de fin de l'intervention ;
- type d'intervention : nature, étendue et modalités précises de l'intervention, en référence à la désignation de l'obligation et aux modalités de sa mise en œuvre figurant dans le plan de gestion ;
- matériels utilisés (désignation précise).

Les pratiques d'entretien obligatoire des éléments spécifiques au milieu humide sont définies dans le plan de gestion établi pour chaque parcelle.

Ces pratiques peuvent porter sur tout ou partie des interventions suivantes :

- *entretien des berges (des mares, fossés et cours d'eau) pour maîtriser la végétation terrestre (le reprofilage et le curage relèvent d'opérations spécifiques) ;*
- *faucardage (coupe puis enlèvement des plantes aquatiques) des mares, fossés et cours d'eau ;*
- *entretien des franges végétalisées non ligneuses (roselière en bord de parcelles…) ;*
- *entretien des éléments paysagers nécessitant une gestion particulière (bois morts…) ;*
- *remise en état des prairies après inondation ;*
- *maintien de l'accès aux parcelles ;*
- *d'autres interventions peuvent éventuellement être imposées dans le plan de gestion par la structure animatrice de la MAEC. Dans ce cas, les pratiques correspondantes doivent faire l'objet d'enregistrements spécifiques à inscrire dans le cahier d'enregistrement.*

5° <u>Pratiques de fertilisation N, P, K et d'apports magnésiens et de chaux</u>

De manière générale, l'enregistrement des pratiques de fertilisation doit porter sur la fertilisation organique et minérale (N, P, K, apports magnésiens et de chaux) des surfaces soumises à obligation au regard des exigences figurant dans le point 6 de cette notice et dans le plan de gestion correspondant.

Pour chaque apport de fertilisant organique ou minéral sur tout ou partie de la parcelle[17] :

- identification de la parcelle ;
- type de prairie ou pâturage permanent, code de la culture et précision ;
- superficie concernée, en particulier en cas de fertilisation d'une partie seulement de la parcelle ;
- date de l'apport de fertilisant ;
- fertilisant utilisé :
  - nature du fertilisant : désignation précise, type de fertilisant organique ou minéral ;
  - quantité de fertilisant épandue sur la superficie concernée (en unités de masse ou de volume de produit brut par hectare) ;
  - valeur fertilisante du produit brut pour l'élément considéré (uniquement pour N, P, K) (en kg d'élément efficace par unité de masse ou de volume de produit brut) :
    - pour un fertilisant minéral : teneur en élément ;
    - pour un fertilisant organique :
      - teneur en élément total ;
      - coefficient d'équivalence engrais minéral efficace de l'élément considéré.

6° <u>Pratiques de traitements phytosanitaires</u>

Pour chaque traitement phytosanitaire[18] sur tout ou partie de la parcelle :

- identification de la parcelle ;
- type de prairie ou pâturage permanent, code de la culture et précision ;
- superficie concernée, en particulier en cas de traitement d'une partie seulement de la parcelle ;
- date du traitement phytosanitaire ;
- produit phytosanitaire utilisé : nom commercial complet ;
- quantité de produit phytosanitaire épandue (en grammes, kilogrammes ou litres par hectare).

17 Hors apports par pâturage

18 Les traitements phytosanitaires sont interdits sur les surfaces engagées.

PRÉFET
DE LA RÉGION
GRAND EST
Liberté
Égalité
Fraternité

UNION EUROPÉENNE
FONDS EUROPÉEN AGRICOLE
POUR LE DÉVELOPPEMENT RURAL

Direction régionale
de l'alimentation, de
l'agriculture et de la forêt

avec le concours financier du ministère de l'Agriculture, de l'Agro-alimentaire et de la Souveraineté alimentaire

Intervention 70.10 : Mesure agroenvironnementale et climatique (MAEC) pour la préservation de l'équilibre agro-écologique et de la biodiversité de milieux spécifiques

Notice de la mesure
« Surfaces herbagères et pastorales »

Code mesure : GE_ARGN_PRA1

Campagne 2026

Territoire du projet agroenvironnemental et climatique (PAEC) :

Forêts et étangs d'Argonne et vallée de l'Ornain – Natura 2000

Code territoire : GE_ARGN

Aide annuelle : 51 € / ha

Pour toute information complémentaire, contacter la structure animatrice de la mesure :

Chambre d'agriculture de la Meuse
Les Roises – Savonnières-devant-Bar – CS 10229 – 55005 BAR-LE-DUC CEDEX
03 29 76 81 20 – 06 73 03 29 46
nicolas.henry@meuse.chambagri.fr

1 OBJECTIFS DE LA MESURE

Cette mesure vise à préserver la durabilité et l'équilibre agro-écologique des prairies permanentes à flore diversifiée qui sont à la fois des habitats naturels et des habitats d'espèces produisant un fourrage de qualité et souple d'utilisation.

2 MONTANT DE LA MESURE – PLAFONDS DES ENGAGEMENTS

2.1 Montant de la mesure

En contrepartie du respect de l'ensemble des exigences du cahier des charges de cette mesure, **une aide de 51 € par hectare et par an** sera versée pendant la durée de l'engagement.

2.2 Plafonds des engagements

Les plafonds annuels des engagements par bénéficiaire au titre des MAEC figurent à l'annexe 1.

3 CRITÈRES D'ÉLIGIBILITÉ

Les critères d'éligibilité doivent être respectés tout au long du contrat. En cas de non-respect en première année, la mesure ne peut pas être souscrite. En cas de non-respect les années suivantes, le contrat est automatiquement rompu sur la totalité des éléments engagés s'il s'agit du non-respect d'un critère d'éligibilité relatif au demandeur, ou uniquement sur la surface en anomalie s'il s'agit d'un critère d'éligibilité relatif à la surface. Le cas échéant, des sanctions peuvent être appliquées.

3.1 Critères d'éligibilité relatifs au demandeur

Les bénéficiaires suivants sont éligibles à la mesure :

- Les agriculteurs actifs tels que définis conformément à l'article 4 du règlement (UE) 2021/2115 du 2 décembre 2021 ;

  Les fondations, associations sans but lucratif et les établissements d'enseignement et de recherche agricoles lorsqu'ils exercent directement des activités réputées agricoles sont considérés comme des agriculteurs actifs.
- Les personnes morales mettant à disposition d'exploitants des terres de manière indivise ;
- Les entités collectives.

  Est qualifiée de « collective » toute utilisation de surface à plusieurs éleveurs, que les animaux soient ou non regroupés en un troupeau commun. Dans ces conditions, les groupements pastoraux sont éligibles ainsi que toutes les formes d'entités collectives juridiquement constituées et dotées de la personnalité morale dès lors qu'elles gèrent en responsabilité directe des surfaces dont elles sont propriétaires ou locataires et qu'elles en organisent l'utilisation collective notamment par les troupeaux de leurs membres ou ayants droit.

Les GAEC sont éligibles avec application du principe de transparence.

3.2 Critères d'éligibilité relatifs aux surfaces engagées

Les surfaces éligibles à cette mesure sont les **prairies et pâturages permanents**.

Les surfaces en prairies et pâturages permanents correspondent aux surfaces de la catégorie 1.6. de la notice telepac « Cultures et précisions », rendues admissibles par l'application d'un prorata fonction de la densité en éléments naturels non admissibles de moins de 10 ares, conformément aux règles du 1er pilier de la PAC.

4 CRITÈRES D'ENTRÉE

Les critères suivants conditionnent l'accès à la mesure en première année d'engagement uniquement et ne sont plus vérifiés par la suite. En cas de non-respect, l'exploitation n'est pas engagée dans la mesure.

Les critères d'entrée pour cette mesure sont les suivants :

- Pour chaque parcelle, avoir au moins une partie de la surface présente dans le PAEC ;
- Réaliser un diagnostic agro-écologique de l'exploitation. Le diagnostic de l'exploitation doit être transmis à la DDT au plus tard au 15 septembre de la première année d'engagement. En cas de non-transmission, le dossier ne pourra pas être engagé cette année-là.

5 CRITÈRES DE PRIORISATION DES DOSSIERS

Les critères de priorisation permettent de classer les demandes d'aide satisfaisant aux critères d'éligibilité et d'entrée, par ordre de priorité, afin de tenir compte des crédits disponibles et des orientations définies par la commission régionale agroenvironnementale et climatique (CRAEC).

Ces critères de priorisation, ainsi que les modalités d'attribution des aides en cas d'insuffisance des crédits disponibles, sont définis en annexe 1.

6 CAHIER DES CHARGES DE LA MESURE

Sauf mention contraire, l'ensemble des obligations du cahier des charges doit être respecté sur toute la durée du contrat, c'est-à-dire à partir de la date limite de dépôt des dossiers PAC de l'année d'engagement et durant les 3 années suivantes. En cas de non-respect d'une obligation, des sanctions peuvent s'appliquer en fonction de la nature et de la gravité de l'anomalie.

La prise en compte des surfaces en prairies et pâturages permanents pour le respect des obligations du cahier des charges est précisée dans le point 7.1.

Les documents relatifs à la demande d'engagement et au respect des obligations doivent être conservés pendant toute la durée de l'engagement et pendant les quatre années suivantes. Ils pourront notamment être demandés en cas de contrôle de l'exploitation.

Les obligations du cahier des charges figurent ci-dessous.

Obligations du cahier des charges	Période d'application	Contrôles	Caractérisation de l'anomalie et calcul de la sanction[1]
Ne pas détruire le couvert. Un renouvellement par travail superficiel du sol est autorisé au cours de l'engagement après avoir obtenu au préalable l'accord écrit de la structure animatrice de la MAEC pour la surface engagée. Cet accord écrit doit être conservé sur l'exploitation.	**Sur toute la durée du contrat**	**Contrôle sur place** Vérification du cahier d'enregistrement des pratiques et contrôle visuel	Anomalie définitive, localisée, totale, d'importance égale à 1.
Respecter l'indicateur suivant sur les surfaces engagées : - Présence de plantes indicatrices de l'équilibre agro-écologique Se référer au point 7.2.	**Sur toute la durée du contrat**	**Contrôle sur place** visuel	Anomalie réversible, localisée, totale, d'importance égale à 1.
Respecter une utilisation annuelle minimale des surfaces engagées par pâturage ou fauche.	**Sur toute la durée du contrat**	**Contrôle sur place** Vérification du cahier d'enregistrement des pratiques et contrôle visuel	Anomalie réversible, localisée, totale, d'importance égale à 1.
Respecter l'interdiction de fertilisation azotée minérale.	**Sur toute la durée du contrat**	**Contrôle sur place** Vérification du cahier d'enregistrement des pratiques et contrôle visuel	Anomalie réversible, localisée, totale, d'importance égale à 1.
Ne pas utiliser de produits phytosanitaires sur les surfaces engagées.	**Sur toute la durée du contrat**	**Contrôle sur place** Vérification du cahier d'enregistrement des pratiques et contrôle visuel	Anomalie réversible, localisée, totale, d'importance égale à 1.

1 Se référer à la notice telepac « Les aides en faveur de l'agriculture biologique, les mesures agroenvironnementales et climatiques (MAEC) 2023-2027 » pour plus d'information sur le fonctionnement du régime de sanction.

Obligations du cahier des charges	Période d'application	Contrôles	Caractérisation de l'anomalie et calcul de la sanction
Enregistrer les interventions sur toutes les parcelles engagées : • Identification des surfaces, conformément aux informations du registre parcellaire graphique (RPG) et du descriptif des parcelles ; • Modalités d'utilisation des parcelles (dates d'entrées et de sorties des animaux, nombres d'animaux et d'unités de gros bétail (UGB) correspondantes, dates de fauche…) ; • Modalités d'entretien des éléments (matériels utilisés, dates d'interventions, durée d'intervention) ; • Fertilisation azotée minérale des surfaces (dates, produits, quantités) ; • Traitements phytosanitaires (dates, produits, quantités). Se référer à l'annexe 2. **ATTENTION** : Le cahier d'enregistrement constitue une pièce indispensable au contrôle de plusieurs obligations. Aussi, l'absence ou la non-tenue de ce cahier constatée le jour du contrôle se traduira par le constat d'anomalies et le cas échéant par l'application du régime de sanction pour toutes les obligations ne pouvant être contrôlées. Les enregistrements doivent être précisés et détaillés autant que nécessaire, afin que toutes les obligations définies dans le cahier des charges puissent être vérifiées.	**Sur toute la durée du contrat**	**Contrôle sur place** Vérification du cahier d'enregistrement des pratiques	Anomalie réversible, localisée, totale, d'importance égale à 0,05.

7 PRÉCISIONS

7.1 Précisions concernant les surfaces en prairies et pâturages permanents

Pour le respect des obligations du cahier des charges (par exemple, le respect des indicateurs), les surfaces en prairies et pâturages permanents correspondent aux surfaces de la catégorie 1.6. de la notice telepac « Cultures et précisions », rendues admissibles par l'application d'un prorata fonction de la densité en éléments naturels non admissibles de moins de 10 ares, conformément aux règles du 1er pilier de la PAC.

7.2 Indicateur(s)

*) Plantes indicatrices de l'équilibre agro-écologique :
Cet indicateur s'adresse aux prairies permanentes à flore diversifiée et à certaines surfaces pastorales. Il est mesuré sur les surfaces engagées déclarées avec les codes cultures suivants : PPH (Prairie de 6 ans et plus), SPH (Prairie avec herbe prédominante et ressources fourragères ligneuses présentes).
Vous devez vérifier sur chaque tiers de parcelle la présence d'un minimum de 4 plantes indicatrices du bon état agro-écologique des surfaces parmi la liste des plantes définie localement et annexée à cette notice.

7.3 Lien avec la conditionnalité et l'écorégime

En cas de non-respect de la conditionnalité, l'ensemble des aides PAC sont sanctionnées, y compris les aides MAEC.

Les obligations du cahier des charges de la MAEC sont distinctes des exigences de l'écorégime. Un agriculteur peut à la fois souscrire cette MAEC et bénéficier de l'écorégime.

8 LISTE DES ANNEXES

Nombre d'annexes : 3

Annexe 1 : Plafonds des engagements – Critères de priorisation des dossiers

Annexe 2 : Contenu minimal du cahier d'enregistrement des interventions

Annexe 3 : Liste et référentiel photographique des plantes indicatrices de l'équilibre agroécologique

Annexe 1 : Plafonds des engagements – Critères de priorisation des dossiers

Partie 1. Plafonds annuels des engagements par bénéficiaire au titre des MAEC

La présente partie 1 constitue un document de synthèse concernant les règles relatives aux plafonds annuels des engagements souscrits au titre des MAEC en 2026.

Ces plafonds et leurs conditions d'application sont fixés par l'article 2 de l'arrêté préfectoral n° 2026/254 relatif aux engagements agroenvironnementaux et climatiques de la région Grand Est, dans sa rédaction applicable à la campagne 2026.

La présente partie 1 ne se substitue pas aux dispositions de cet article. Pour connaître l'ensemble des conditions de détermination du plafond applicable, les catégories de bénéficiaires concernées ainsi que les engagements pris en compte pour son calcul, il convient de se référer à l'article 2 de l'arrêté préfectoral n° 2026/254.

I. Définitions utiles pour l'application des plafonds

Pour l'application des plafonds présentés ci-dessous, les catégories de bénéficiaires et les notions suivantes sont à comprendre comme suit.

Ces catégories s'appliquent aux bénéficiaires ayant déposé, au titre de la campagne 2026, au moins une demande de MAEC en première année d'engagement répondant aux critères d'éligibilité et d'entrée et, le cas échéant, retenue au regard des critères de priorisation.

Bénéficiaire de montagne : bénéficiaire qui remplit cumulativement les deux conditions suivantes :

- au moins 50 % de la surface agricole utile (SAU) de son exploitation est située en zones de montagne ;
- il a déposé une demande d'indemnité compensatoire de handicaps naturels et spécifiques (ICHN) au titre de la campagne 2026.

La part de la SAU située en zones de montagne est celle retenue lors de l'instruction de la demande d'ICHN.

Bénéficiaire d'une MAEC système à enjeu captages d'eau potable Rhin-Meuse : bénéficiaire qui remplit cumulativement les deux conditions suivantes :

- il a déposé, au titre de la campagne 2026, une demande au titre d'une MAEC système « Autonomie fourragère des élevages d'herbivores » correspondant aux codes MAEC GE_55RE_HBV2 ou GE_55RE_HBV3, mise en œuvre sur le territoire « Meuse – Captages Rhin-Meuse » (code territoire GE_55RE) ;
- la surface engagée au titre de cette mesure système, située sur le territoire correspondant, est supérieure ou égale à 3 hectares.

Autre bénéficiaire : bénéficiaire qui ne relève ni de la catégorie des bénéficiaires de montagne ni de celle des bénéficiaires d'une MAEC système à enjeu captages d'eau potable Rhin-Meuse.

Territoire à enjeu eau : territoire qui remplit cumulativement les conditions suivantes :

- il correspond à un territoire de captages d'eau potable ou de zones humides ;
- les MAEC mises en œuvre au titre de ce territoire bénéficient d'un financement d'une agence de l'eau ;
- son code se termine par le caractère « E ».

MAEC à enjeu eau : MAEC mise en œuvre au titre d'un territoire à enjeu eau.

Territoire à enjeu Natura 2000 ou Parc national de forêts : territoire qui relève de l'un des cas suivants :

- il recouvre un ou plusieurs sites Natura 2000 et son code se termine par le caractère « N » ;
- il est situé dans le périmètre du Parc national de forêts et son code se termine par le caractère « 1 ».

MAEC à enjeu Natura 2000 ou Parc national de forêts : MAEC mise en œuvre au titre d'un territoire à enjeu Natura 2000 ou Parc national de forêts.

Territoire de la zone intermédiaire : territoire qui remplit cumulativement les deux conditions suivantes :

- il est situé dans la zone intermédiaire ;
- son code se termine par les caractères « XZ ».

Territoire à enjeu herbe, élevage, infrastructures agroécologiques : territoire dont le code se termine par le caractère « H ».

MAEC système de la zone intermédiaire : MAEC système qui relève de l'un des cas suivants :

- elle est mise en œuvre au titre d'un territoire de la zone intermédiaire ;
- elle est mise en œuvre au titre d'un territoire à enjeu eau ou d'un territoire à enjeu herbe, élevage, infrastructures agroécologiques, lorsque au moins 10 % de la SAU totale de l'exploitation du bénéficiaire est située dans la zone intermédiaire.

Pour cette dernière condition, la SAU de l'exploitation est celle retenue lors de l'instruction de la demande unique (dossier PAC) déposée au titre de la campagne 2026.

II. Principaux plafonds applicables

Les principaux plafonds applicables aux engagements souscrits en première année d'engagement sont présentés dans le tableau ci-dessous à titre de synthèse.

Votre situation	Nature du plafond	Plafond annuel par bénéficiaire
Vous êtes bénéficiaire de montagne	Global	18 000 €
Vous êtes bénéficiaire d'une MAEC système à enjeu captages d'eau potable Rhin-Meuse	Global	18 000 €
Vous êtes un autre bénéficiaire	Global	10 500 € de plafond annuel de base
Vous êtes un autre bénéficiaire et souscrivez une MAEC système de la zone intermédiaire	Global	Le plafond annuel de base de 10 500 € peut être majoré pour certains bénéficiaires, en fonction des financements mobilisés et dans la limite des crédits disponibles
Vous êtes un autre bénéficiaire, le montant de vos engagements excède votre plafond annuel de base, majoré le cas échéant, et vous souscrivez des MAEC à enjeu Natura 2000 ou Parc national de forêts	Global supplémentaire	3 000 € de plafond annuel supplémentaire au titre des seuls engagements souscrits au titre de ces MAEC
Vous souscrivez des MAEC création de couverts d'intérêt faunistique et floristique (CIFF)	Spécifique CIFF	3 260 €, correspondant à une surface maximale de 5 hectares

L'application des plafonds dépend notamment de la catégorie du bénéficiaire, des MAEC souscrites, des territoires de mise en œuvre des mesures et, le cas échéant, des financements mobilisés.

Pour certains plafonds, des engagements en cours souscrits au titre de campagnes antérieures à 2026 sont également pris en compte. Seuls les engagements souscrits au titre de MAEC mises en œuvre dans la région Grand Est sont concernés. Les campagnes, catégories d'engagements et éventuelles exclusions diffèrent selon le plafond considéré, dans les conditions prévues au IV de l'article 2 de l'arrêté préfectoral n° 2026/254.

Les plafonds comprennent les crédits du Fonds européen agricole pour le développement rural (FEADER) ainsi que les crédits nationaux.

Pour les groupements agricoles d'exploitation en commun (GAEC) totaux, les plafonds sont multipliés par le nombre d'associés du groupement éligibles à l'aide.

III. <u>Dispositions particulières applicables aux MAEC financées par les agences de l'eau</u>

Certaines MAEC financées par les agences de l'eau peuvent faire l'objet d'engagements au-delà des plafonds prévus aux II et III de l'article 2 de l'arrêté préfectoral n° 2026/254. La part des engagements excédant ces plafonds est alors financée sans participation du FEADER.

Cette possibilité s'applique :

- aux MAEC à enjeu eau bénéficiant d'un financement de l'Agence de l'eau Rhin-Meuse, à l'exception des MAEC systèmes ;
- aux MAEC à enjeu eau bénéficiant d'un financement de l'Agence de l'eau Seine-Normandie, à l'exception :
  - des MAEC « création de couverts d'intérêt faunistique et floristique » (CIFF) ;
  - des MAEC « eau – réduction des pesticides en grandes cultures » de niveau 2 (PHY5).

<u>Plafond spécifique applicable aux MAEC PHY5 financées par l'Agence de l'eau Seine-Normandie</u>

Les MAEC PHY5 financées par l'Agence de l'eau Seine-Normandie et mises en œuvre au titre d'un territoire à enjeu eau intégralement situé dans la zone intermédiaire sont soumises à un plafond annuel fixé par cette agence. Ce plafond ne peut être inférieur au plafond annuel de base de 10 500 € prévu pour les autres bénéficiaires.

<u>Possibilité de fixation d'un montant maximal annuel d'aide par bénéficiaire</u>

Lorsque les crédits mobilisés par l'Agence de l'eau Seine-Normandie sont insuffisants pour financer l'ensemble des engagements relevant des dispositions du présent III, cette agence peut fixer un montant maximal annuel d'aide par bénéficiaire. Les montants correspondants sont constatés par arrêté du préfet de région.

IV. <u>Conséquences du dépassement des plafonds</u>

Lorsque le montant des aides demandées au titre de la première année d'engagement en 2026 excède un plafond applicable, le montant des aides est réduit à due concurrence du dépassement, sous réserve des dispositions particulières applicables aux MAEC financées par les agences de l'eau.

Annexe 1

Partie 2. Critères de priorisation des demandes d'aide et modalités d'attribution des aides en cas d'insuffisance des crédits disponibles

I. Champ d'application

Les présentes dispositions s'appliquent aux demandes d'aide éligibles déposées au titre des MAEC localisées, dont le code du territoire se termine par les caractères « 1 », « 2 », « 5 » ou « N ».

II. Ordre de priorité

Les demandes sont classées par ordre de priorité décroissant selon les critères suivants :

- Priorité 1 : demandes portant sur des éléments ayant fait l'objet d'un engagement lors de la campagne 2025 dans le cadre d'une MAEC souscrite au titre de la campagne 2021 ;
- Priorité 2 : demandes pour lesquelles le demandeur remplit cumulativement les conditions suivantes :
  - être, au 15 mai 2026, considéré comme jeune agriculteur au sens de l'article D. 614-2 du code rural et de la pêche maritime ;
  - s'être installé pour la première fois à compter du 16 mai 2025 ;
  - être éligible, au titre de la campagne 2026, à l'aide complémentaire au revenu pour les jeunes agriculteurs (ACJA) prévue aux articles D. 614-105 et suivants du même code.
- Priorité 3 : toutes les autres demandes.

III. Catégories de mesures

Pour l'application des dispositions prévues au IV, les mesures sont réparties entre les catégories suivantes.

Catégorie 1 :

- Protection des espèces – niveau 1 (ESP1) ;
- Protection des espèces – niveau 3 (ESP3) ;
- Protection des espèces – niveau 4 (ESP4) ;
- Préservation des milieux humides – amélioration de la gestion par le pâturage (MHU2) ;
- Maintien de l'ouverture des milieux (OUV1) ;
- Maintien de l'ouverture des milieux – amélioration de la gestion par le pâturage (OUV2).

Catégorie 2 :

- Création de couverts d'intérêt faunistique et floristique (CIFF) ;
- Protection des espèces – niveau 2 (ESP2) ;
- Préservation des milieux humides (MHU1) ;
- Surfaces herbagères et pastorales (PRA1) ;
- Amélioration de la gestion des surfaces herbagères et pastorales par le pâturage (PRA3).

IV. Modalités d'attribution des aides en cas d'insuffisance des crédits disponibles

Lorsque le montant total des aides demandées au titre des mesures relevant du champ d'application de la présente partie excède les crédits disponibles, les demandes sont prises en compte successivement selon l'ordre de priorité défini au II, dans les conditions prévues au présent IV.

Pour l'application des 1° à 3° du présent IV, le montant pris en compte au titre de chaque mesure correspond au montant de l'aide demandée au titre de cette mesure, avant application des plafonds mentionnés au V.

1° Prise en compte des aides demandées au titre des mesures relevant de la catégorie 1

Au sein de chaque niveau de priorité, les aides demandées au titre des mesures relevant de la catégorie 1 sont prises en compte à hauteur du montant demandé et avant les aides demandées au titre des mesures relevant de la catégorie 2, sous réserve de l'éligibilité des demandes.

Le montant de l'aide accordée au titre de ces mesures est, le cas échéant, réduit en application des plafonds mentionnés au V.

2° Prise en compte des aides demandées au titre des mesures relevant de la catégorie 2

Au sein de chaque niveau de priorité, les aides demandées au titre des mesures relevant de la catégorie 2 sont prises en compte après les aides demandées au titre des mesures relevant de la catégorie 1.

Pour chaque niveau de priorité, le montant des crédits restant disponibles est déterminé après prise en compte, le cas échéant, des aides demandées au titre des mesures relevant des niveaux de priorité supérieurs et des mesures relevant de la catégorie 1 du niveau de priorité considéré.

Lorsque ce montant est inférieur au montant total des aides demandées au titre des mesures relevant de la catégorie 2 par les demandeurs relevant du niveau de priorité considéré, un coefficient de modulation budgétaire est déterminé pour ce niveau de priorité dans les conditions prévues au 3°.

3° Détermination du coefficient de modulation budgétaire

Pour chaque niveau de priorité concerné, le coefficient de modulation budgétaire est égal au rapport entre :

- le montant des crédits restant disponibles après prise en compte, le cas échéant, des aides demandées au titre des mesures relevant des niveaux de priorité supérieurs et des mesures relevant de la catégorie 1 du niveau de priorité considéré ;
- le montant total des aides demandées au titre des mesures relevant de la catégorie 2 par les demandeurs relevant du niveau de priorité considéré.

Pour chaque niveau de priorité concerné, le coefficient est fixé une seule fois, sur la base des demandes considérées comme éligibles au vu des éléments d'instruction disponibles à une date fixée par arrêté du préfet de région.

Les évolutions ultérieures résultant de la poursuite de l'instruction des demandes, notamment celles relatives à leur éligibilité, aux surfaces retenues ou au montant des aides susceptibles d'être accordées, sont sans incidence sur le coefficient fixé. Celui-ci est définitif et n'est pas révisé.

4° Détermination du montant des aides accordées au titre des mesures relevant de la catégorie 2

Lorsque l'application du coefficient de modulation budgétaire conduit à réduire le montant de l'aide pouvant être accordée au titre des mesures relevant de la catégorie 2, le demandeur est mis en mesure d'adapter les surfaces qu'il sollicite au titre de ces mesures. Cette adaptation consiste à réduire les surfaces sollicitées ou à renoncer à certaines mesures.

Après adaptation des surfaces, le montant total de l'aide demandée au titre des mesures relevant de la catégorie 2 ne peut excéder le montant résultant de l'application du coefficient de modulation budgétaire.

Le montant de l'aide accordée au titre de chaque mesure relevant de la catégorie 2 est déterminé après prise en compte des surfaces retenues à l'issue de cette procédure, application du coefficient de modulation budgétaire et, le cas échéant, application des plafonds mentionnés au V.

V. Plafonds

Les aides accordées au titre des mesures mentionnées au III ne peuvent excéder les plafonds indiqués dans la partie 1 de la présente annexe.

Annexe 2 : Contenu minimal du cahier d'enregistrement des interventions

MAEC Surfaces herbagères et pastorales (PRA1)

1° Règles générales d'enregistrement des interventions

Il s'agit d'enregistrer les interventions réalisées sur toutes les parcelles engagées. En cas d'absence d'intervention sur tout ou partie d'une parcelle engagée, le cahier d'enregistrement n'a pas à être renseigné pour la surface concernée.

De façon générale, chaque parcelle doit être identifiée conformément aux informations du registre parcellaire graphique (RPG) et du descriptif des parcelles figurant dans le dossier PAC.

Le contenu minimal du cahier d'enregistrement est précisé ci-dessous. Les enregistrements doivent être précisés et détaillés autant que nécessaire, afin que toutes les obligations définies dans le cahier des charges puissent être vérifiées lors d'un contrôle sur place.

2° Pratiques de fauche

Pour chaque intervention de fauche sur tout ou partie de la parcelle :

- identification de la parcelle ;
- type de prairie ou pâturage permanent, code de la culture et précision[2] ;
- superficie concernée, en particulier en cas de fauche d'une partie seulement de la parcelle ;
- date de fauche ;
- matériels utilisés : types de matériels (désignation précise) ;
- modalités de fauche, au regard notamment des éventuelles prescriptions[3] de mise en œuvre de la MAEC figurant dans le diagnostic d'exploitation.

3° Pratiques de pâturage

Pour chaque période de pâturage sur tout ou partie de la parcelle :

- identification de la parcelle ;
- type de prairie ou pâturage permanent, code de la culture et précision ;
- superficie concernée, en particulier en cas de pâturage d'une partie seulement de la parcelle ;
- date d'entrée et de sortie des animaux ;
- nombre et catégorie(s) d'animaux, nombre correspondant d'unités de gros bétail (UGB).
  Se référer au tableau figurant en fin de cette annexe.

2 Se référer à la notice telepac « Cultures et précisions »

3 Exemples : circulation centrifuge, vitesse maximale de fauche, interdiction d'utilisation d'un groupe de fauche – un seul tracteur avec une seule faucheuse –, utilisation d'une barre d'effarouchement…)

4° <u>Pratiques d'entretien</u>

Pour chaque intervention d'entretien[4] sur tout ou partie de la parcelle :

- identification de la parcelle ;
- type de prairie ou pâturage permanent, code de la culture et précision ;
- superficie concernée, en particulier en cas d'entretien d'une partie seulement de la parcelle ;
- date et durée de l'intervention ;
- intervention d'entretien :
  - type d'intervention, désignation précise (ébousage, étaupinage, émoussage, broyage des refus, roulage…) ;
  - matériels utilisés.

5° <u>Pratiques de fertilisation azotée minérale</u>[5]

Pour chaque apport de fertilisant azoté minéral sur tout ou partie de la parcelle :

- identification de la parcelle ;
- type de prairie ou pâturage permanent, code de la culture et précision ;
- superficie concernée, en particulier en cas de fertilisation d'une partie seulement de la parcelle ;
- date de l'apport de fertilisant azoté minéral ;
- fertilisant azoté minéral utilisé : désignation précise ;
- quantité de fertilisant azoté minéral épandue sur la superficie concernée (en unités de produit brut par hectare).

6° <u>Pratiques de traitements phytosanitaires</u>[6]

Pour chaque traitement phytosanitaire sur tout ou partie de la parcelle :

- identification de la parcelle ;
- type de prairie ou pâturage permanent, code de la culture et précision ;
- superficie concernée, en particulier en cas de traitement d'une partie seulement de la parcelle ;
- date du traitement phytosanitaire ;
- produit phytosanitaire utilisé : nom commercial complet ;
- quantité de produit phytosanitaire épandue (en grammes, kilogrammes ou litres par hectare).

---

4 L'intervention d'entretien ne doit pas avoir pour effet de détruire le couvert de la prairie ou du pâturage permanent ; la destruction du couvert herbacé est interdite dans tous les cas.

5 La fertilisation azotée minérale est interdite sur les surfaces engagées.

6 Les traitements phytosanitaires sont interdits sur les surfaces engagées.

TAUX DE CONVERSION DES DIFFÉRENTES CATÉGORIES D'ANIMAUX EN UNITÉS DE GROS BÉTAIL (UGB)

Les **taux de conversion des différentes catégories d'animaux en unités de gros bétail (UGB)** pour le calcul du nombre d'animaux sont définis dans le tableau ci-dessous :

Catégorie	Taux de conversion en UGB
Bovins de plus de 2 ans	1
Bovins entre 6 mois et 2 ans	0,6
Bovins de moins de 6 mois	0,4
Équidés de plus de 6 mois	1
Ovins et caprins de plus de 1 an et femelles de moins de 1 an ayant mis bas	0,15
Ovins et caprins de moins de 1 an	0
Lamas de plus de 2 ans	0,45
Alpagas de plus de 2 ans	0,3
Cerfs et biches de plus de 2 ans	0,33
Daims et daines de plus de 2 ans	0,17

ANNEXE 3 – LISTE DES PLANTES INDICATRICES DE L'EQUILIBRE AGROECOLOGIQUE	
Code MAEC : GE_ARGN_PRA1	**MAEC surfaces herbagères et pastorales**
Territoire : Forêts et étangs d'Argonne et vallée de l'Ornain – Natura 2000	
Noms communs	**Noms latins**
Achillée Fenouil	*Achillea sp.* *Foeniculum sp. ; Meum sp.*
Campanule	*Campanula sp.*
Cardamine des prés Saxifrage granulée	*Cardamina pratensis* *Saxifraga granulata*
Centaurée Serratule des teinturiers	*Centaurea sp.* *Serratula tinctoria*
Crépis bisannuel Liondent	*Crepis biennis* *Leontodon* sp.
Gaillet commun ; des marais ; vrai	*Galium mollugo ; palustre ; verum*
Gesse Luzerne sauvage (en faux) ; lupuline ; naine Vesce	*Lathyrus sp.* *Medicago sativa subsp. falcata ; lupulina ; minima* *Vicia sp.*
Jonquille, Narcisse	*Narcissus sp.*
Knautie Scabieuse Succise des prés	*Knautia sp.* *Scabiosa sp.* *Succisa pratense*
Lotier	*Lotus sp.*
Menthe Reine des prés	*Mentha sp* *Filipendula ulmaria*
Myosotis faux scorpion	*Myosotis scorpioides*
Œillet Orchidée	*Dianthus sp.* *Orchidaceaea sp.*
Origan commun Thym	*Origanum vulgare* *Thymus sp.*
Oseille des prés ; Petite oseille	*Rumex acetosa ; Rumex acetosella*
Polygale commun	*Polygala vulgaris*
Raiponce orbiculaire ; en épi	*Phyteuma orbiculare ; spicatum*
Renouée bistorte	*Polygonum bistorta*
Rhinanthe	*Rhinanthus sp.*
Salsifis Scorsonère humble	*Tragopogon sp.* *Scorzonera humilis*
Sanguisorbe officinale (Grande sanguisorbe, Grande pimprenelle) Petite sanguisorbe (Petite pimprenelle)	*Sanguisorba officinalis* *Sanguisorba minor*
Sauge	*Salvia sp.*
Silène Lychnis fleur-de-coucou	*Silene sp.* *Lychnis (Silene) flos-cuculi*
Trèfle	*Trifolium sp.*

CHAMBRE D'AGRICULTURE MEUSE

Document d'aide à la reconnaissance des espèces indicatrices de la MAEC SHP (PRA1)

Comment différencier les principales légumineuses?

Différencier les trèfles, les lotiers et les luzernes

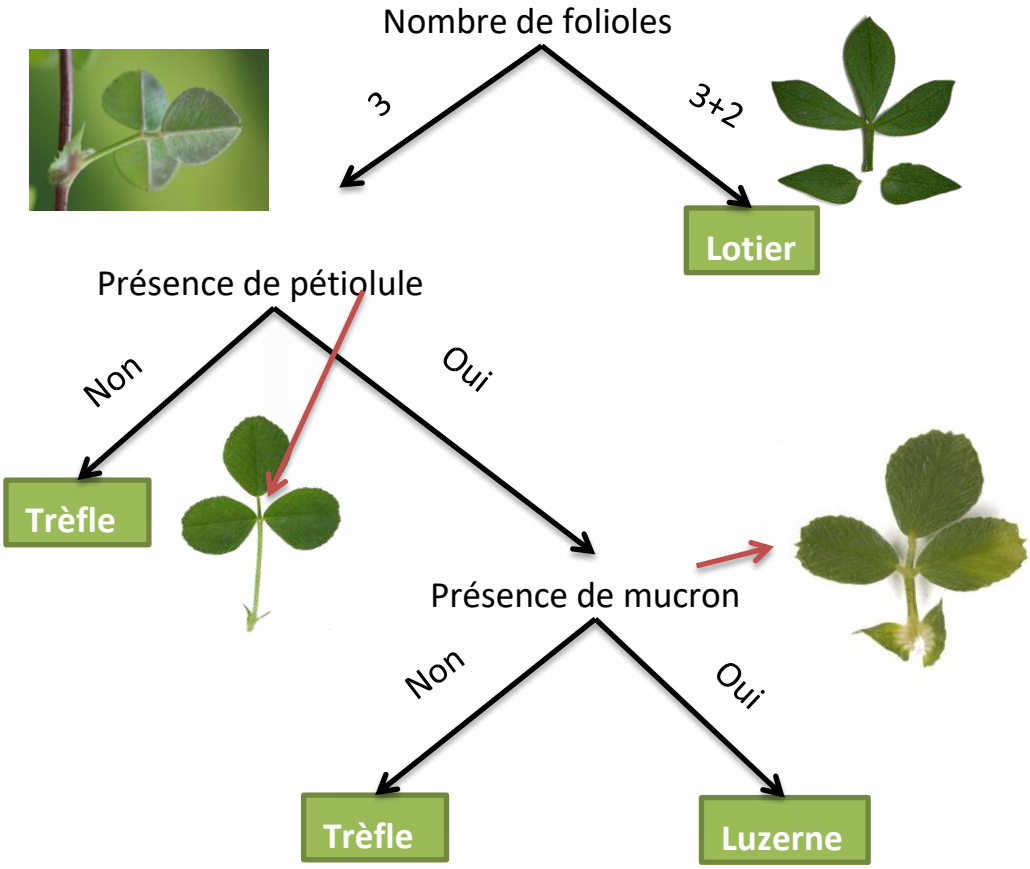

Quelques définitions

Foliole : pièce foliaire constituant une partie d'une feuille composée

Pétiolule : Pétiole de chacune des folioles

Mucron : petite pointe située à l'extrémité des folioles.

Comment différencier les principales légumineuses?

Différencier vesces/gesses et d'autres légumineuses ayant de nombreux folioles

➔ Présence d'une vrille en bout de feuille et nombre de foliole pair

Vesce

Gesse



➔ Présence d'un foliole en bout de feuille et nombre de foliole impair

Pas dans la liste MAE

Trèfles

Trifolium sp.

Floraison : mai-septembre

Toutes les espèces de trèfles sont concernées par cette famille.

Les trèfles sont une famille très commune, que l'on retrouve dans presque toutes les parcelles.

Trèfle violet

Trèfle blanc

Vesces, Gesses et luzernes sauvages

Vicia sp., Lathyrus sp., Medicago lupulina, falcate, minima

Les vesces et les gesses sont des légumineuses très répandues en Lorraine. Etant donné le nombre d'espèces différentes, on peut les retrouver dans de nombreux milieux. Le critère de distinction, pour ces 2 familles, est la présence d'une vrille au bout des feuilles. Le nombre de folioles est donc pair.

ATTENTION : Si le nombre de foliole est impair et qu'il n'y a pas de vrille, la plante n'est ni une vesce, ni une gesse.

Floraison : mai-juin

Vesce

Gesse des prés

Floraison : juin-août

Vesces, Gesces et luzernes sauvages

Vicia sp., Lathyrus sp., Medicago lupulina, falcate, minima

La luzerne sauvage la plus commune en Lorraine est la minette, ou luzerne lupuline. On la retrouve dans les prairies plutôt sèches. C'est une petite légumineuse à 3 folioles. Chaque foliole se termine par un mucron (cf «comment différencier les principales légumineuses? »). La fleur est jaune et petite.

Floraison :mai-octobre



Luzerne lupuline ou minette

ATTENTION : un trèfle, appelé trèfle douteux, ressemble énormément à la minette. Il fleurit également jaune. La seule différence est l'absence de mucron au bout des folioles, alors qu'il est forcément présent chez la minette.

Floraison : juin-août

Lotiers

Lotus sp.

Les lotiers sont des légumineuses. 2 espèces sont présentes en Lorraine :

- Le lotier corniculé : présent dans les prairies mi-sèches
- Le lotier des marais : présent dans les prairies humides

Quelle que soit l'espèce, les lotiers présentent tous des feuilles en « 3+2 » folioles (cf « comment différencier les légumineuses »). Les fleurs sont jaunes à rouges.

Lotier

Floraison : juin-octobre

Achillées et fenouils

Achillea sp., Meum sp., Foeniculum sp.

Parmi les espèces d'achillées et de fenouils présents en plaine, la plus commune est l'achillée millefeuille. Cette plante très commune dans nos prairies tant qu'elle a un accès facile à la lumière.

Achillée millefeuille

Carotte sauvage

ATTENTION :

La carotte sauvage, qui n'est pas une espèce de la liste, peut être confondues avec de l'achillée. La différence se fait au niveau des feuilles, moins découpées chez la carotte, et à l'odeur. La fleur de la carotte sauvage est également beaucoup plus haute et plus grosse.

Floraison : juin-novembre

Centaurées

Centaurea sp., Serratula tinctoria

La famille des centaurées présente de nombreuses espèces et sous-espèces en Lorraine, ce qui explique qu'on en retrouve dans presque tous les milieux.

Les feuilles sont lancéolées, à bordures lisses ou à crans espacés. La tige est plutôt rugueuse et à base rouge.

Centaurée jacée

Cardamines et Saxifrages

Cardamina pratensis, Saxifraga granulata

Les cardamines sont une des premières fleurs que l'on voit au printemps.

Une fois la floraison terminée, on peut encore la distinguer assez facilement grâce aux siliques qu'elle présente.

On retrouve les cardamines dans les prairies fraiches à humides.

Cardamine en fleur (gauche) et en silique (droite)

Floraison : avril-juin

Saxifrage

Les saxifrages se développent quand à eux dans des zones rocheuses. On les retrouve bien moins fréquemment en zone de plaine.

Floraison mai-juin

Floraison : mai-juillet

Silènes

Lychnis flos-cuculi, Silene sp.

Les silènes sont présentes dans des prairies humides, voire inondées. La reconnaissance se fait presque exclusivement par la fleur. 3 espèces de silènes sont particulièrement présentes en Lorraine :

- Silène fleur de coucou ou Lychnis fleur de coucou
- Silène dioïque ou compagnon rouge
- Silène latifolia ou compagnon blanc

Silène fleur de coucou

Silène dioïque

Silène latifolia

Floraison : juillet-août

Knauties ou Scabieuses et Succises

Knautia sp., Succisa pratense, Scabiosa sp.

Les knauties, ou scabieuses, sont présentes majoritairement en prairie sèche. Les feuilles des knauties sont très découpées (de plus en plus à mesure que l'on s'éloigne de la base) et velues, de couleur bleue-gris. Les fleurs sont bleues-violettes. A l'inverse, les succises préfèrent les terrains humides. Elles ont des feuilles basale ovales ou lancéolées, et fleurissent également violet. Elles sont indicatrices de milieux pauvres.

Knautie (haut et bas)

Succise

Floraison : mai-juin

Campanules

Campanula sp.

Les campanules se caractérisent par leurs fleurs en forme de clochette. Elles sont plutôt présente sur dans les prairies sèches à sol calcaire.

Campanule agglomérée

Campanule raiponce

Campanule étalée

Floraison : mai-juillet

Salsifis ou Scorsonères

Tragopogon sp., Scorzonera humilis

Les salsifis, ou scorsonères, sont présents généralement dans des prairies mi-sèches. C'est une plante plutôt nitrophile, ce qui signifie qu'à l'inverse de la plupart des espèces cibles de la MAE, on pourra la retrouver dans des prairies assez riches. Ses feuilles sont fines et élancées, et la fleur jaune présente systématiquement un cercle d'étamines noires autour du centre. La tige contient du latex.

salsifi

Fleur de salsifi

ATTENTION : la confusion avec un crépis ou un laiteron est possible. Les feuilles du salsifis ressemblent plus à des feuilles de graminées qu'à des feuilles de pissenlit.

Floraison : juin-août

Menthes et Reines des prés

Mentha sp., Filipendula ulmaria

Les menthes et les reines des prés se développent toutes dans des prairies humides. Si l'odeur de la menthe est facilement reconnaissable, la reine des prés se reconnait principalement grâce à se tige rouge, paraissant ligneuse au premier coup d'œil. De loin, on pourrait la confondre avec une ronce. Une fois fleurie, on distingue facilement son ombelle blanche.

Menthe des prés

Fleur de reine des prés

Feuille de reine des prés

Floraison : mai-août

Rhinanthe

Rhinanthus sp.

Le rhinanthe pousse dans des prairies peu riches. Il existe 2 espèces de rhinanthes dans les Vosges. L'une, velue, pousse dans des zones plutôt sèches tandis que l'autre, glabre, préfère les milieux plutôt humides.

Petit rhinanthe (milieu humides)

Rhinanthe velu (milieu sec)

Floraison : mai-août

Pimprenelle et Sanguisorbe

Sanguisorbia minor, officinalis

Il existe deux espèces de la famille des sanguisorbes présentes dans les Vosges :

- La petite pimprenelle préfère les prairies sèches. On la retrouve dans presque tout le département.
- La sanguisorbe officinale préfère quant à elle les zones humides voire temporairement inondées. On la retrouve plus dans l'Est du département.

Petite pimprenelle

Sanguisorbe officinale

Floraison : mai-juillet

Thyms et Origans

Thymus sp., Origanum vulgare

Les thyms et les origans ne poussent que dans les prairies très sèches. On les reconnait facilement par leur odeur, identique aux herbes utilisées en cuisine. Les espèces que l'on retrouve le plus dans les Vosges sont le serpolet petitchêne et l'origan commun.

Serpolet petit chêne

Origan commun

Floraison : mai-août

Sauge

Salvia sp.

La sauge peut elle aussi se reconnaitre facilement grâce à son odeur. Ses hampes florales sont aussi assez reconnaissables, même à distance. La sauge est surtout présente dans les prairies sèches.

Sauge

Orchidées et Oeillets

Orchidaceacea sp., Dianthus sp.

Les orchidées sont reconnaissables par leurs fleurs, mais aussi par leurs feuilles qui sont *parfois* tachées de noir (même se ce n'est pas systématique). Il y a 12 espèces d'orchidées en Lorraine, ce qui permet d'en trouver dans tous les types de sols. Elles restent cependant des plantes rares, traduisant des pratiques très extensives.

Floraison : mai-juin

Fleurs et feuilles d'orchidées

ATTENTION : la confusion est facile entre les orchidées et les colchiques. 2 critères sont à vérifier :

- Les feuilles des colchiques forment une rosette alors que celles des orchidées s'insèrent progressivement autour de la tige (un peu comme du muguet)
- La colchique fleuri à l'automne. Au printemps, on peut retrouver des traces d'un fruit ou d'étamines dégradées à l'intérieur de la plante.

Orchidées et Oeillets

Orchidaceacea sp., Dianthus sp.

Les œillets sont présents dans praires maigres et sèches. Selon les espèces, on peut les retrouver dans des sols calcaires ou sableux. Il est cependant rare d'en rencontrer en zone de plaine.

Floraison : juin-septembre

Œillet des chartreux

Floraison : mars-mai

Narcisses et Jonquilles

Narcissus sp.

Bien qu'étant surtout présentes en zone de montagne, il est possible de retrouver des jonquilles dans certaines praires de la zone de plaine.

Jonquilles

Floraison : mai-juillet

Renouée bistorte

Polygonum bistorta

La renouée bistorte est elle aussi une espèce que l'on retrouve plus en montagne qu'en plaine. Cependant, on la retrouve aussi dans l'Est de la plaine et dans la Vôge. Cette plante à rhizome pousse principalement dans des prairies humides.

Renouée bistorte

Floraison : mai-juillet

Raiponces

Phyteuma orbiculare, spitacum

Les raiponces, quoi que peu présentes dans la plaine des Vosges, peuvent toutefois être retrouvées dans des terrains très pauvres et exploités de manière particulièrement extensive. La fleur est très reconnaissable par ses pétales soudés en pointes au sommet et ouverts à la base. Sur la raiponce en épi, l'espèce la plus présente en Lorraine, la feuille en forme de cœur présente souvent une tâche à la base.

Raiponce en épi

Raiponce en épi

Floraison : mai-juin

Polygales

Polygala vulgaris.

Le polygale commun pousse en prairies sèches sur sol calcaires. La plante comporte plusieurs tiges se terminant chacune par une grappe de 15 à 20 fleurs bleues. Cette plante traduit des pratiques très extensives. On la retrouve rarement dans nos prairies.

Polygale commun

Crépis bisannuel, Liondents

Crepis biennis, Leontodon sp

Mai-juin

Ces fleurs appartiennent à la famille des astéracées. Elles sont reconnaissables par leur couleur jaune et leurs feuilles en rosettes à la base.

Crépis bisannuel

Myosotis

Myosotis scorpiodes

Fin mai-juin

Le myosotis se caractérise par des feuilles velues et rêches. Les fleurs peuvent être de différentes couleurs : jaune, rose, violet, bleu et se trouvent à la cime de la plante.

Myosotis

Gaillets

Galium verum, mollugo, palustre

mai-juin

Les feuilles du gaillet sont en verticilles tout autour de la tige. Les fleurs ont généralement 4 pétales réparties en forme de croix.

Galium verum

Galium mollugo

Galium palustre

Oseille des près

Rumex acetosa et acetosella

mai-juin

Cette plante possède de longues feuilles et forme de flèche et des fleurs de couleur rouge/vert. Il est fréquent de la retrouver dans les prairies.

Rumex acetosa

Rumex acetosella