

Direction régionale de  
l'alimentation, de  
l'agriculture et de la forêt

avec le concours financier du ministère de l'Agriculture et de la Souveraineté alimentaire

**Mesures agroenvironnementales et climatiques (MAEC) surfaciques  
France métropolitaine hors Corse**

## **Notice d'information du territoire du projet agroenvironnemental et climatique (PAEC) Campagne 2023**

**Parc national de forêts – Natura 2000**

**Code PAEC : GE\_PNFN**

Les mesures agroenvironnementales et climatiques (MAEC) constituent un des outils majeurs de l'architecture environnementale de la politique agricole commune (PAC) pour :

- accompagner le changement de pratiques agricoles afin de répondre à des enjeux environnementaux identifiés à l'échelle des territoires ;
- maintenir des pratiques favorables sources d'aménités environnementales là où il existe un risque de disparition ou d'évolution vers des pratiques moins vertueuses.

Les MAEC concourent ainsi pleinement à l'accompagnement des systèmes d'exploitation dans la voie de la performance économique, environnementale et sociale et dans leur projet de transition agro-écologique.

Cette notice présente l'ensemble des MAEC proposées au titre de la campagne PAC 2023 pour le territoire susmentionné.

**Lisez cette notice attentivement avant de remplir votre demande d'engagement en MAEC.**

En complément, vous pouvez consulter la notice nationale d'information sur les MAEC et les aides à l'agriculture biologique pour la programmation PAC 2023-2027, disponible sur le site telepac<sup>1</sup>.

Les bénéficiaires de MAEC doivent respecter, comme pour les autres aides de la PAC, les exigences de la conditionnalité présentées et expliquées dans les différentes fiches disponibles sur le site telepac (rubrique conditionnalité)<sup>1</sup>.

<sup>1</sup> <https://www.telepac.agriculture.gouv.fr>

# 1 PÉRIMÈTRE DU TERRITOIRE ET CONDITIONS D'ACCÈS AUX MAEC

---

## 1.1 Périumètre du territoire

Le territoire du PAEC couvre les communes listées en annexe, sur tout ou partie de leur territoire.

La carte du périmètre du PAEC figure en annexe, ainsi que, le cas échéant, les zones à enjeux environnementaux. Cette carte est communiquée à titre indicatif, la délimitation faisant foi étant celle utilisée dans le cadre de l'instruction des MAEC.

Situé sur le plateau de Langres, le territoire couvre le secteur haut-marnais du Parc national de forêts, à l'exception des deux sites Natura 2000 « vallée de l'Aube, d'Auberive à Dancevoir » et « vallée de l'Aujon, de Chamerois à Arc-en-Barrois » faisant l'objet d'un PAEC complémentaire. L'autre secteur est situé en Bourgogne-Franche-Comté (Côte d'Or, montagne châillonnaise).

Le substrat géologique du territoire est essentiellement composé de calcaire et de marnes qui jouent un rôle essentiel dans la végétation qui se développe, dans le réseau hydrographique et, in fine, dans la composition des paysages. Ceux-ci alternent entre paysages forestiers et espaces agricoles, dont les nuances dessinent une mosaïque complexe et jamais monotone. Le territoire offre un important caractère « naturel » du fait de sa forte densité forestière.

On dénombre 257 associations végétales (ou groupements équivalents) réparties au sein de 34 classes phytosociologiques. Au sein de cette diversité, on distingue des habitats dits emblématiques du fait de leur rareté à l'échelle régionale, voire nationale, ou des menaces qui peuvent peser sur leur conservation.

Comptent parmi eux, les milieux rocheux, les zones d'éboulis, les forêts à caractère montagnard ou encore les marais tufeux, potentiellement très sensibles aux changements globaux. Les milieux prairiaux de qualité sont en sensible régression. Les interfaces entre les milieux, entre la forêt et les zones agricoles ou entre les cours d'eau et les milieux terrestres riverains, constituent des milieux très riches abritant des espèces particulières, mais qui sont menacés par leur simplification ou des conflits d'usage.

Les milieux humides sont diversifiés et riches. Bien que particulièrement menacés par les changements globaux, plusieurs d'entre eux font l'objet d'action de gestion conservatoire ou de restauration. Le territoire accueille une forte diversité de milieux prairiaux, dont certains, comme les prairies humides de fauche ou les pelouses sèches, ont une grande richesse patrimoniale. La richesse des prairies est généralement associée à des modes d'élevage herbagers à chargement faible à moyen et au maintien d'infrastructures boisées. La surface prairiale est en faible régression sur l'ensemble du territoire, le devenir des prairies étant conditionné à celui de l'élevage.

Dans le territoire concerné, on compte 18 sites Natura 2000 couvrant un panel représentatif des habitats remarquables du territoire.

## 1.2 Conditions d'accès aux MAEC systèmes et aux MAEC localisées

En ce qui concerne les mesures « systèmes », seules les exploitations dont au moins une parcelle se situe dans le territoire la première année d'engagement sont éligibles.

En ce qui concerne les mesures « localisées », une parcelle ou un élément est éligible à la MAEC dès lors qu'au moins une partie de la surface ou de l'élément est incluse dans le territoire la première année d'engagement.

### 2.1 Pratiques agricoles du territoire

L'évolution des structures et des pratiques agricoles peut se traduire par l'augmentation de la fertilisation des prairies permanentes, l'avancement des dates de fauche, la pratique de l'affouragement dans des milieux humides, la prolongation du pâturage en période hivernale, la sous-exploitation agricole des milieux transitoires de pelouses.

Il s'agit de promouvoir :

- l'adaptation des pratiques de gestion aux caractéristiques du milieu et de la végétation (gestion parcellaire différenciée) ;
- les pratiques favorables à la préservation de la biodiversité animale et végétale (mise en défens, retard d'utilisation) ;
- la limitation de la fertilisation, notamment minérale, pour éviter une modification durable des sols et de la biodiversité, et garantir la qualité de l'eau ;
- le maintien et la création de prairies et d'infrastructures agroécologiques, afin d'assurer une continuité écologique et des zones de transition entre les forêts et les surfaces agricoles (prairies, cultures).

### 2.2 Enjeux environnementaux du territoire

Il s'agit :

- de maintenir l'élevage d'herbivores, les différents types d'habitats prairiaux et de milieux humides, et leur richesse floristique, en tant que milieux favorables à la biodiversité faunistique et à la qualité de l'eau (fonction de zone tampon)
- de promouvoir une gestion adaptée permettant de conserver la biodiversité patrimoniale (voire de la restaurer) et la continuité écologique au sein de la mosaïque paysagère (alternance de milieux ouverts et de milieux fermés)
- de garantir la qualité de l'eau en situation de tête de bassins versants.

### 3 LISTE DES MAEC PROPOSÉES SUR LE TERRITOIRE

Les mesures suivantes sont proposées :

- des mesures de type « localisée » qui peuvent être mises en œuvre sur certaines parcelles de l'exploitation et permettent de répondre à des enjeux plus spécifiques et localisés (biodiversité, eau).

Type de couvert et/ou habitat visé	Enjeu environnemental visé	Code de la mesure	Type de mesure	Objectifs de la mesure	Montant annuel	Financeurs <sup>2</sup>
Couverts d'intérêt faunistique et floristique	Préservation de la biodiversité faunistique, notamment : - des insectes : pollinisateurs sauvages, papillons (Azurés, Fadet, Piéride, Mélitée, Nacré), sauterelles et criquets - des oiseaux champêtres (Alouette lulu, Engoulevent, Pie grièche écorcheur) - des reptiles	GE_PNFN_CIFF	localisée	- Créer et maintenir des couverts herbacés d'intérêt en faveur des espèces cibles, notamment des pollinisateurs - Mettre en œuvre des pratiques agricoles d'entretien répondant aux enjeux	652 €/ha	FEADER et MASA
Création de prairies et pâturages permanents à partir de surfaces herbacées temporaires de 2 ans ou moins	Création de couverts herbacés diversifiés et permanents	GE_PNFN_CPRA	localisée	- Recréer des surfaces de prairies permanentes, densifier la trame prairiale dans les zones de culture - Mettre en œuvre des pratiques agricoles économes en intrants	358 €/ha	FEADER et MASA
Prairies et pâturages à enjeux floristique et faunistique	Maintien des habitats et d'espèces spécifiques en prenant en compte ponctuellement des enjeux liés à la qualité des eaux	GE_PNFN_ESP1	localisée	- Permettre aux espèces végétales et animales inféodées aux surfaces en herbe d'accomplir leurs cycles reproductifs par la mise en défens temporaire - Mettre en œuvre une gestion extensive des prairies, en les adaptant aux enjeux (fertilisation azotée minérale interdite sur la zone mise en défens et limitée sur le reste de la parcelle)	82 €/ha	FEADER et MASA
Prairies et pâturages à enjeux floristique et faunistique	Maintien des habitats et d'espèces spécifiques en prenant en compte ponctuellement des enjeux liés à la qualité des eaux	GE_PNFN_ESP2	localisée	- Permettre aux espèces végétales et animales inféodées aux surfaces en herbe d'accomplir leurs cycles reproductifs par un usage tardif des parcelles (retard d'utilisation d'au minimum 25 jours) - Mettre en œuvre une gestion extensive adaptée des milieux, notamment par des limitations de la fertilisation	145 €/ha	FEADER et MASA
Prairies et pâturages à enjeux floristique et faunistique	Maintien des habitats et d'espèces spécifiques en prenant en compte ponctuellement des enjeux liés à la qualité des eaux	GE_PNFN_ESP3	localisée	- Permettre aux espèces végétales et animales inféodées aux surfaces en herbe d'accomplir leurs cycles reproductifs par un usage tardif des parcelles (utilisation tardive à partir du 29 juin) - Mettre en œuvre une gestion extensive adaptée des milieux, notamment par des limitations de la fertilisation (fertilisation azotée minérale interdite sur la zone mise en défens et limitée sur le reste de la parcelle)	200 €/ha	FEADER et MASA
Prairies et pâturages à enjeux floristique et faunistique	Maintien des habitats et d'espèces spécifiques en prenant en compte ponctuellement des enjeux liés à la qualité des eaux	GE_PNFN_ESP4	localisée	- Permettre aux espèces végétales et animales inféodées aux surfaces en herbe d'accomplir leurs cycles reproductifs par un usage tardif des parcelles - Mettre en œuvre une gestion extensive des prairies, en les adaptant aux enjeux (fertilisation azotée minérale interdite sur la zone mise en défens et limitée sur le reste de la parcelle)	254 €/ha	FEADER et MASA
Prairies et pâturages permanents des milieux humides	Amélioration de la gestion des prairies et des pâturages des milieux humides remarquables (tourbières, marais tuffeux, résurgences,...) et des fonds de vallées	GE_PNFN_MHU1	localisée	- Préserver : * les milieux humides ou améliorer leur état de conservation * la faune et la flore inféodées à valeur patrimoniale * la qualité de l'eau - Entretenir les éléments spécifiques aux milieux humides : berges, mares, roselières, remise en état après inondation... - Mettre en œuvre une gestion extensive des milieux humides, en les adaptant aux enjeux	150 €/ha	FEADER et MASA

<sup>2</sup> FEADER : fonds européen agricole pour le développement rural ; AERM : Agence de l'eau Rhin-Meuse ; AESN : Agence de l'eau Seine-Normandie ; MASA : ministère de l'Agriculture et la Souveraineté alimentaire

Type de couvert et/ou habitat visé	Enjeu environnemental visé	Code de la mesure	Type de mesure	Objectifs de la mesure	Montant annuel	Financeurs
Prairies et pâturages permanents des milieux humides	Amélioration de la gestion des prairies et des pâturages des milieux humides remarquables (tourbières, marais tuffeux, résurgences,...) et des fonds de vallées	GE_PNFN_MHU2	localisée	<ul style="list-style-type: none"> <li>- Préserver : <ul style="list-style-type: none"> <li>* les milieux humides ou améliorer leur état de conservation</li> <li>* la faune et la flore inféodées à valeur patrimoniale</li> <li>* la qualité de l'eau</li> </ul> </li> <li>- Entretenir les éléments spécifiques aux milieux humides : berges, mares, roselières, remise en état après inondation...</li> <li>- Mettre en œuvre une gestion extensive des milieux humides, en les adaptant aux enjeux s'appuyant notamment sur le pâturage</li> </ul>	201 €/ha	FEADER et MASA
Pelouses sèches semi-naturelles et faciès d'embuissonnement sur calcaires Pelouses acides	<ul style="list-style-type: none"> <li>- Préservation de milieux favorables à la biodiversité</li> <li>- Maintien de l'ouverture du paysage</li> </ul>	GE_PNFN_OUV2	localisée	Eviter la fermeture des milieux dont la dynamique d'embroussaillage est défavorable à la biodiversité, par la mise en œuvre d'une gestion adaptée aux enjeux, en s'appuyant notamment sur le pâturage	204 €/ha	FEADER et MASA
<ul style="list-style-type: none"> <li>- Prairies méso-oligotrophes à caractère frais, mésophiles à méso-xérophiles</li> <li>- Prairies fraîches moyennement fertiles sur sols neutres à calcicoles</li> <li>- Prairies acidiphiles moyennement fertiles</li> <li>- Pâturages et prairies fauchées mésophiles de plaine</li> </ul>	<ul style="list-style-type: none"> <li>- Préservation de milieux prairiaux favorables à la biodiversité, la qualité de l'eau et à la régulation de son cycle</li> <li>- Stockage de carbone dans les sols et protection de ces derniers contre l'érosion</li> </ul>	GE_PNFN_PRA1	localisée	<ul style="list-style-type: none"> <li>- Maintenir les prairies et pâturages permanents utilisés par des herbivores</li> <li>- Maintenir ou améliorer l'équilibre agro-écologique des prairies à flore diversifiée et de certaines surfaces pastorales à forte valeur environnementale</li> <li>- Mettre en œuvre une gestion économe en intrants</li> <li>- Préserver la qualité de l'eau</li> </ul>	51 €/ha	FEADER et MASA

Une notice spécifique à chacune de ces mesures, incluant le cahier des charges à respecter, est disponible en complément de cette notice d'information du territoire.

## **4 MONTANTS D'ENGAGEMENT MINIMUM ET MAXIMUM**

---

L'engagement dans une ou plusieurs MAEC de ce territoire est possible uniquement dans le cas où cet engagement représente, au total, un montant annuel supérieur ou égal à 300 euros. Si ce montant minimum n'est pas respecté lors de la demande d'engagement en première année, celle-ci sera irrecevable.

Par ailleurs, le montant de l'engagement est susceptible d'être plafonné selon les modalités d'intervention des différents financeurs précisées dans la notice spécifique de chaque mesure. Si ce montant maximum est dépassé, la demande devra être modifiée.

## **5 CRITÈRES DE PRIORISATION DES DOSSIERS**

---

Les critères de priorisation permettent de classer les demandes d'aide lorsque le nombre de demandeurs éligibles est supérieur aux capacités de financement. Dans ce cas, les dossiers sont engagés par ordre de priorité en fonction des critères définis. Ces critères de priorisation sont précisés dans la notice spécifique de chaque mesure.

## **6 COMMENT FAIRE LA DEMANDE D'ENGAGEMENT POUR UNE NOUVELLE MAEC ?**

---

Pour vous engager dans une MAEC en 2023, vous devez obligatoirement déposer une demande d'aide avant le 15 mai 2023 lors de votre déclaration PAC sur le site telepac :

- en cochant la case correspondant aux MAEC 2023-2027 à l'étape « Demande d'aides » ;
- en dessinant les éléments graphiques pour lesquels une aide est demandée (éléments surfaciques, linéaires ou ponctuels) à l'étape « RPG MAEC/BIO », selon les instructions figurant dans la notice explicative de la télédéclaration des MAEC<sup>3</sup>, en précisant le code de la mesure demandée ;

Vous devez également déclarer les effectifs animaux autres que les bovins dans l'écran correspondant sur telepac, afin que la DDT soit en mesure de calculer le chargement ou les effectifs animaux de votre exploitation pour les MAEC concernées : MAEC systèmes herbagers et pastoraux, toutes MAEC autonomie fourragère – élevages d'herbivores, toutes MAEC protection des espèces, toutes MAEC préservation des milieux humides.

## **7 CONTACTS**

---

Pour toute information complémentaire, contacter la structure animatrice du territoire :

Parc national de forêts

20 rue Anatole Gabeur – 52210 ARC-EN-BARROIS

03 25 31 62 35 – 06 74 23 31 66

jeanyves.vansteelant@forets-parcnational.fr

## **8 LISTE DES ANNEXES ÉVENTUELLES<sup>4</sup>**

---

Annexe 1 - Listes des communes du territoire

Annexe 2 - Carte(s) du territoire et, le cas échéant, des zones à enjeux environnementaux

---

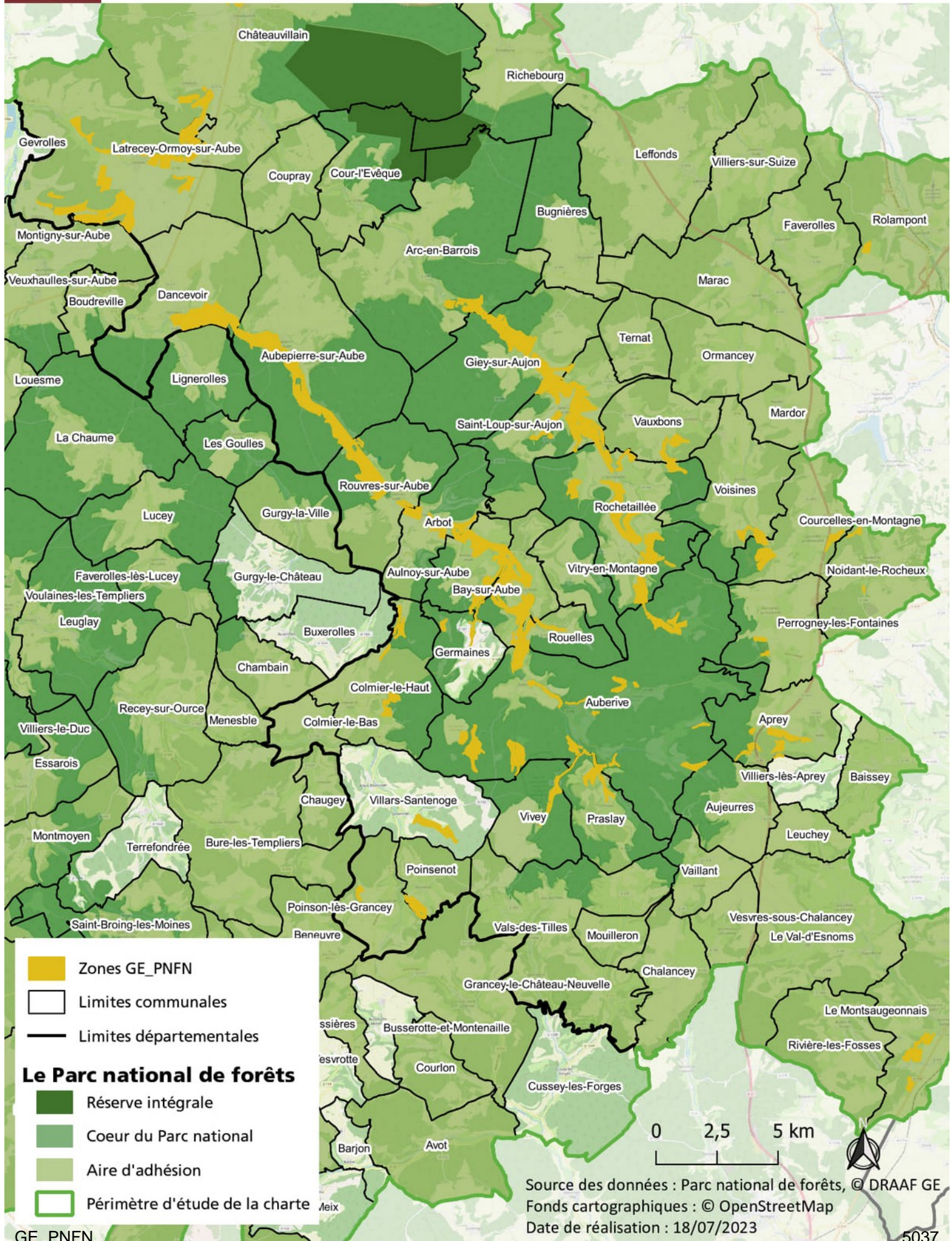
<sup>3</sup> Disponible sur le site telepac : <https://www.telepac.agriculture.gouv.fr>

<sup>4</sup> Aucune annexe pour les PAEC couvrant la totalité d'un département.

**ANNEXE 1 – LISTE DES COMMUNES DU TERRITOIRE PAEC****Territoire PAEC :** Parc national de forêts – Natura 2000**Code territoire PAEC :** GE\_PNFN

<b>Communes entières</b>	<b>Communes partielles</b>	<b>Code INSEE</b>
Nombre de communes : 0	Nombre de communes : 31	
	APREY	52014
	ARBOT	52016
	ARC-EN-BARROIS	52017
	AUBEPIERRE-SUR-AUBE	52022
	AUBERIVE	52023
	AUJOURRES	52027
	AULNOY-SUR-AUBE	52028
	BAY-SUR-AUBE	52040
	BRICON	52076
	CHÂTEAUVILLAIN	52114
	COLMIER-LE-HAUT	52138
	COURCELLES-EN-MONTAGNE	52147
	DANCEVOIR	52165
	GERMAINES	52216
	GIEY-SUR-AUJON	52220
	LATRECEY-ORMOY-SUR-AUBE	52274
	LE MONTSAUGEONNAIS	52405
	NOIDANT-LE-ROCHEUX	52355
	PERROGNEY-LES-FONTAINES	52384
	POINSENOT	52393
	POINSON-LÈS-GRANCEY	52395
	PRASLAY	52403
	ROCHETAILLÉE	52431
	ROLAMPONT	52432
	ROUELLES	52437
	ROUVRES-SUR-AUBE	52439
	SAINT-LOUP-SUR-AUJON	52450
	TERNAT	52486
	VAUXBONS	52507
	VIVEY	52542
	VOISINES	52545







Direction régionale  
de l'alimentation, de  
l'agriculture et de la forêt

avec le concours financier du ministère de l'Agriculture et de la Souveraineté alimentaire

Intervention 70.11 : Mesure agroenvironnementale et climatique (MAEC) pour la création de couverts d'intérêt pour la biodiversité, en particulier les pollinisateurs en hexagone

## **Notice de la mesure**

### **« Création de couverts d'intérêt faunistique et floristique favorables aux pollinisateurs et aux oiseaux communs des milieux agricoles »**

**Code mesure : GE\_PNFN\_CIFF**

**Campagne 2023**

**Territoire du projet agroenvironnemental et climatique (PAEC) :**

**Parc national de forêts**

**Code territoire PAEC : GE\_PNFN**

Aide annuelle : 652 € / ha

Pour toute information complémentaire, contacter la structure animatrice de la mesure :

Parc national de forêts  
20 rue Anatole Gabeur – 52210 ARC-EN-BARROIS  
03 25 31 62 35 – 06 74 23 31 66  
[jeanyves.vansteelant@forets-parcnational.fr](mailto:jeanyves.vansteelant@forets-parcnational.fr)

## 1 OBJECTIFS DE LA MESURE

---

L'objectif de cette mesure est d'implanter des couverts d'intérêt répondant aux exigences spécifiques :

- d'une espèce faisant l'objet d'un Plan national d'action (ex : outarde canepetière) ;
- d'un groupe d'espèces (ex : oiseaux de plaines, comme la tourterelle des bois) à protéger dans un objectif de maintien de la biodiversité ;
- des insectes pollinisateurs et auxiliaires de culture.

Il s'agit ainsi de créer ce type de couvert sur des surfaces supplémentaires par rapport aux couverts exigés dans le cadre de la conditionnalité (bonnes conditions agricoles et environnementales), de l'écorégime et des bandes enherbées rendues obligatoires, le cas échéant, dans le cadre des programmes d'action en application de la Directive Nitrates.

## 2 MONTANT DE LA MESURE – PLAFONDS D'AIDES ANNUELLES MAEC

---

En contrepartie du respect de l'ensemble des exigences du cahier des charges de cette mesure, **une aide de 652 € par hectare et par an** sera versée pendant la durée de l'engagement.

### **Plafonnement des aides annuelles MAEC :**

1° Les aides annuelles versées à un demandeur autre qu'un groupement agricole d'exploitation en commun (GAEC) au titre des mesures agro-environnementales et climatiques (MAEC) sont plafonnées dans les conditions suivantes :

- le montant prévisionnel du plafond d'aides annuelles de base est fixé entre 10 000 et 12 000 euros par bénéficiaire, tous financeurs confondus, au titre des MAEC de types système et localisée<sup>1</sup> faisant l'objet d'une demande d'engagement en 2023<sup>2</sup> et des engagements financés par le ministère en charge de l'Agriculture pris les années antérieures<sup>3</sup> ;
- un plafond d'aides annuelles supplémentaire, dont le montant prévisionnel est fixé entre 2 000 et 3 000 euros par bénéficiaire, tous financeurs confondus, sera accordé pour l'engagement en 2023 de MAEC de type localisé appartenant à un projet agroenvironnemental et climatique mis en œuvre, soit dans un site Natura 2000, soit dans le Parc national de forêts<sup>4</sup> ;
- le montant du plafond d'aides annuelles au titre de la MAEC création de couverts d'intérêt faunistique et floristique est fixé à 3 260 euros (soit 5 hectares), tous financeurs confondus, par bénéficiaire<sup>5</sup> ;
- le montant du plafond d'aides annuelles au titre de la MAEC création de prairies est fixé à 5 340 euros (soit 15 hectares), tous financeurs confondus, par bénéficiaire<sup>6</sup>.

Au-delà du plafond prévisionnel d'aides de base et des plafonds définis pour les deux MAEC de création de couverts susmentionnés, les agences de l'eau Rhin-Meuse et Seine-Normandie peuvent attribuer des aides supplémentaires ne faisant pas l'objet d'un cofinancement par le fonds européen agricole pour le développement rural (FEADER) pour des engagements appartenant à un projet agroenvironnemental et climatique mis en œuvre dans un territoire à enjeu eau<sup>7</sup>.

---

1 Au sens de l'appendice D du plan stratégique relevant de la PAC 2023-2027 de la France (catalogue de MAEC 2023-2027 pour l'hexagone).

2 MAEC relevant de la section 3 bis du chapitre 1er du titre IV du livre III du code rural et de la pêche maritime.

3 Engagements dans des mesures liées à la surface et des mesures se rapportant à des mètres linéaires ou à des éléments ponctuels, relevant de la section 4 du chapitre 1er du titre IV du livre III du code rural et de la pêche maritime.

4 Code PAEC se terminant par N ou 1.

5 La surface engagée dans cette mesure sera limitée à 5 ha par demandeur pour la durée de la programmation de la politique agricole commune débutant en 2023.

6 La surface engagée dans cette mesure sera limitée à 15 ha par demandeur pour la durée de la programmation de la politique agricole commune débutant en 2023.

7 Code PAEC se terminant par E.

En application des dispositions du code rural et de la pêche maritime, pour les GAEC, les montants maximum des aides annuelles définis ci-dessus sont multipliés par le nombre d'associés du groupement éligibles à l'aide.

Si besoin, d'autres plafonds d'aides pourront être définis pour les engagements dans des MAEC localisées en 2023 pour respecter l'enveloppe budgétaire attribuée à chaque projet agroenvironnemental et climatique.

2° Les montants définitifs des plafonds d'aides annuelles de base et supplémentaire seront définis compte tenu de l'état des besoins au regard de l'enveloppe budgétaire régionale affectée au financement, d'une part, des MAEC de type système et, d'autre part, des projets agroenvironnementaux et climatiques s'agissant des MAEC de type localisée.

### **3 CRITÈRES D'ÉLIGIBILITÉ**

---

Les critères d'éligibilité doivent être respectés tout au long du contrat. En cas de non-respect en première année, la mesure ne peut pas être souscrite. En cas de non-respect les années suivantes, le contrat est automatiquement rompu sur la totalité des éléments engagés s'il s'agit du non-respect d'un critère d'éligibilité relatif au demandeur, ou uniquement sur la surface en anomalie s'il s'agit d'un critère d'éligibilité relatif à la surface. Le cas échéant, des sanctions peuvent être appliquées.

#### **3.1 Critères d'éligibilité relatifs au demandeur**

Les bénéficiaires éligibles sont les agriculteurs actifs tels que définis à l'article 4 du règlement UE n° 2021/2115 du 2 décembre 2021.

Les fondations, associations sans but lucratif et les établissements d'enseignement et de recherche agricoles lorsqu'ils exercent directement des activités réputées agricoles sont considérés comme des agriculteurs actifs.

Les GAEC sont éligibles à cette intervention avec application du principe de transparence.

#### **3.2 Critères d'éligibilité relatifs aux surfaces engagées**

Les surfaces éligibles à cette mesure en première année d'engagement sont les suivantes :

- toutes les terres arables (sauf les surfaces de la catégorie 1.5 de la notice telepac « Liste des cultures et précisions » qui ont 3 ans ou plus) ;
- toutes les cultures pérennes ;
- les surfaces engagées dans une MAEC création et entretien d'un couvert d'intérêt floristique ou faunistique lors de la campagne PAC précédant la demande d'engagement<sup>8</sup> et qui sont déclarées avec un code culture « Jachère (terre arable) (JAC) de la notice telepac avec l'une des trois précisions suivantes : « 001 – Couvert herbacé », « 003 – Autre jachère fleurie, mellifère, apicole (respectant un cahier des charges) », « 004 – Jachère faunistique – mélange d'espèces ni herbacée ni mellifère (respectant un cahier des charges).

À partir de la deuxième année d'engagement, les surfaces éligibles à cette mesure sont les suivantes :

- les surfaces déclarées avec un code culture « Jachère (terre arable) (JAC) de la notice telepac avec l'une des précisions suivantes : « 001 – Couvert herbacé », « 003 – Autre jachère fleurie, mellifère, apicole (respectant un cahier des charges) », « 004 – Jachère faunistique – mélange d'espèces ni herbacée ni mellifère (respectant un cahier des charges) ;
- les surfaces engagées dans une MAEC création et entretien d'un couvert d'intérêt floristique ou faunistique lors de la campagne PAC précédant la demande d'engagement<sup>8</sup> et qui sont déclarées avec un code culture « Jachère (terre arable) (JAC) de la notice telepac avec l'une des trois précisions suivantes : « 001 – Couvert herbacé », « 003 – Autre jachère fleurie, mellifère, apicole (respectant un cahier des charges) », « 004 – Jachère faunistique – mélange d'espèces ni herbacée ni mellifère (respectant un cahier des charges).

---

<sup>8</sup> Engagement COUVER07 souscrit pour la période 2018-2022

Les surfaces de bandes enherbées obligatoires au titre de la BCAE 4 ou en application de la directive nitrates ne sont pas éligibles à cette mesure.

Les infrastructures agroécologiques (en particulier les bordures non productives) engagées dans cette mesure ne peuvent pas être comptabilisées au titre de la BCAE 8.

#### **4 CRITÈRES D'ENTRÉE**

---

Les critères suivants conditionnent l'accès à la mesure en première année d'engagement uniquement et ne sont plus vérifiés par la suite. En cas de non-respect, l'exploitation n'est pas engagée dans la mesure.

Les critères d'entrée pour cette mesure sont les suivants :

- Pour chaque parcelle, avoir au moins une partie de la surface présente dans le PAEC ;
- Réaliser un diagnostic agro-écologique de l'exploitation. Le diagnostic de l'exploitation doit être transmis à la DDT(M) au plus tard au 15 septembre de la première année d'engagement. En cas de non-transmission, le dossier ne pourra pas être engagé cette année-là.

#### **5 CRITÈRES DE PRIORISATION DES DOSSIERS**

---

Ces critères permettent de classer les demandes d'aide des demandeurs éligibles (c'est-à-dire respectant tous les critères d'entrée et les critères d'éligibilité) par ordre de priorité afin notamment de tenir compte des enveloppes budgétaires et des orientations définies par la commission régionale agro-environnementale et climatique (CRAEC).

Si besoin, des critères de priorisation des demandes d'engagement dans des MAEC localisées pourront être définis afin de respecter l'enveloppe budgétaire attribuée à chaque projet agroenvironnemental et climatique.

#### **6 CAHIER DES CHARGES DE LA MESURE**

---

Sauf mention contraire, l'ensemble des obligations du cahier des charges doit être respecté sur toute la durée du contrat, c'est-à-dire à partir de la date limite de dépôt des dossiers PAC de l'année d'engagement et durant les 5 années suivantes. En cas de non-respect d'une obligation, des sanctions peuvent s'appliquer en fonction de la nature et de la gravité de l'anomalie.

Les documents relatifs à la demande d'engagement et au respect des obligations doivent être conservés pendant toute la durée de l'engagement et pendant les quatre années suivantes. Ils pourront notamment être demandés en cas de contrôle de l'exploitation.

**Les obligations du cahier des charges figurent ci-après.**

Obligations du cahier des charges	Période d'application	Contrôles	Caractérisation de l'anomalie et calcul de la sanction <sup>9</sup>
Formation à réaliser au cours des deux premières années de l'engagement. Se référer au point 7.1.	<b>Avant le 15 mai 2025</b>	<b>Contrôle sur place</b> Vérification de l'attestation de formation	Anomalie réversible, dossier, totale, d'importance égale à 0,06.
Mettre en place le couvert : - Implantation du couvert au plus tard le 15 octobre de la première année d'engagement. Les couverts autorisés sont définis en annexe de la présente notice.	<b>Sur toute la durée du contrat</b>	<b>Contrôle sur place</b> Vérification du cahier d'enregistrement des pratiques et contrôle visuel	Anomalie réversible, localisée, totale, d'importance égale à 1.
Maintenir le couvert.	<b>Sur toute la durée du contrat</b>	<b>Contrôle sur place</b> visuel	Anomalie réversible, localisée, totale, d'importance égale à 0,4.
Respecter la localisation du couvert conformément aux indications figurant dans le diagnostic d'exploitation.	<b>Sur toute la durée du contrat</b>	<b>Contrôle sur place</b> Vérification sur la base du diagnostic d'exploitation et contrôle visuel	Anomalie réversible, localisée, totale, d'importance égale à 1.
Le couvert implanté doit respecter : 1° Soit une largeur minimale de 5 m ET une largeur maximale de 600 m ET une surface minimale de 0,1 ha ; 2° Soit une surface minimale de 0,1 ha.	<b>Sur toute la durée du contrat</b>	<b>Contrôle sur place</b> visuel	Anomalie réversible, localisée, totale, d'importance égale à 1.
<u>Ne pas réaliser d'intervention mécanique (broyage, fauche...) sur la surface engagée, ne pas utiliser ou valoriser le couvert d'intérêt (pâturage, utilisation fourragère...)</u> entre le 1er mars et : <ul style="list-style-type: none"> <li>le 30 septembre pour les couverts d'intérêt déclarés avec le code culture « Jachère » (JAC) et l'une des précisions suivantes : « 001 – Couvert herbacé » ; « 004 – Jachère faunistique – mélange d'espèces ni herbacée ni mellifère (respectant un cahier des charges) ».</li> <li>le 15 octobre pour les couverts d'intérêt déclarés avec le code culture « Jachère » (JAC) et la précision « 003 – Autre jachère fleurie, mellifère, apicole (respectant un cahier des charges) ».</li> </ul>	<b>Sur toute la durée du contrat</b>	<b>Contrôle sur place</b> Vérification du cahier d'enregistrement des pratiques et contrôle visuel	Anomalie réversible, localisée, totale, d'importance égale à 0,8.

<sup>9</sup> Se référer à la notice telepac « Les aides en faveur de l'agriculture biologique, les mesures agroenvironnementales et climatiques (MAEC) 2023-2027 » pour plus d'information sur le fonctionnement du régime de sanction.



Obligations du cahier des charges	Période d'application	Contrôles	Caractérisation de l'anomalie et calcul de la sanction
Respecter l'interdiction de fertilisation azotée.	<b>Sur toute la durée du contrat</b>	<b>Contrôle sur place</b> Vérification du cahier d'enregistrement des pratiques et contrôle visuel	Anomalie réversible, localisée, totale, d'importance égale à 1.
Ne pas utiliser de produits phytosanitaires sur les surfaces engagées.	<b>Sur toute la durée du contrat</b>	<b>Contrôle sur place</b> Vérification du cahier d'enregistrement des pratiques et contrôle visuel	Anomalie réversible, localisée, totale, d'importance égale à 1.
<p>Enregistrer les interventions sur toutes les parcelles engagées :</p> <ul style="list-style-type: none"> <li>• Identification des surfaces, conformément aux informations du registre parcellaire graphique (RPG) et du descriptif des parcelles ;</li> <li>• Interventions et utilisations (type, matériel utilisé, localisation et date) ;</li> <li>• Fertilisation azotée des surfaces (dates, produits, quantités) ;</li> <li>• Traitements phytosanitaires (dates, produits, quantités).</li> </ul> <p><b>ATTENTION :</b> Le cahier d'enregistrement constitue une pièce indispensable au contrôle de plusieurs obligations. Aussi, l'absence ou la non-teneur de ce cahier constatée le jour du contrôle se traduira par le constat d'anomalies et le cas échéant par l'application du régime de sanction pour toutes les obligations ne pouvant être contrôlées.</p>	<b>Sur toute la durée du contrat</b>	<b>Contrôle sur place</b> Vérification du cahier d'enregistrement des pratiques	Anomalie réversible, localisée, totale, d'importance égale à 0,05.

## **7 PRÉCISIONS**

---

### **7.1 Formation**

L'exploitant doit suivre une formation avec la ou les thématiques suivantes :

Connaissance des espèces et des enjeux, reconnaissance des milieux concernés et des plantes indicatrices. Retour d'expérience de pratiques de gestion agro écologiques des couverts d'intérêts floristiques et faunistiques

### **7.2 Lien avec la conditionnalité et l'écorégime**

En cas de non-respect de la conditionnalité, l'ensemble des aides PAC sont sanctionnées, y compris les aides MAEC.

Les obligations du cahier des charges de la MAEC sont distinctes des exigences de l'écorégime. Un agriculteur peut à la fois souscrire cette MAEC et bénéficier de l'écorégime.

## **8 LISTE DES ANNEXES**

---

**Annexe 1 : Contenu minimal du cahier d'enregistrement des pratiques**

**Annexe 2 – Liste de couverts autorisés**

# Annexe 1 : Contenu minimal du cahier d'enregistrement obligatoire

## MAEC Création de couverts d'intérêt faunistique et floristique

### 1° Règles générales d'enregistrement des pratiques

- Il s'agit d'enregistrer les pratiques (entretien et utilisation du couvert, fertilisation azotée, traitements phytosanitaires) sur toutes les parcelles éligibles et engagées de l'exploitation ;
- Selon le cas, une pratique désigne une intervention ou une absence d'intervention sur tout ou partie de la parcelle ;
- De façon générale, chaque parcelle doit être identifiée conformément aux informations du registre parcellaire graphique (RPG) et du descriptif des parcelles figurant dans le dossier PAC ;
- L'enregistrement des pratiques doit comporter au minimum les éléments suivants pour chaque parcelle.

### 2° Pratiques d'entretien et d'utilisation du couvert

Pour chaque intervention d'utilisation et/ou d'entretien (broyage, fauche, pâturage...) du couvert ou en cas d'absence d'intervention sur tout ou partie de la parcelle :

- identification de la parcelle ;
- type de couvert, code de la culture et précision<sup>10</sup> ;
- superficie concernée, en particulier en cas d'intervention sur une partie seulement de la parcelle ;
- date de l'intervention \* ;

En cas de pâturage \* :

- dates de début et de fin du pâturage ;
- animaux au pâturage : espèce, race, âge, effectif ;
- type d'entretien ou d'utilisation du couvert :
  - renouvellement du couvert (ressemis, sursemis...) <sup>11</sup> \* ;
  - broyage ; fauche, en précisant si le produit de la fauche est exporté ou laissé sur la parcelle ; pâturage... \* ;
- matériels utilisés : types de matériels (désignation précise), nombre de matériels de chaque type \* ;
- s'il y a lieu, pratiques spécifiques d'entretien et/ou d'utilisation du couvert, au regard notamment des éventuelles obligations du cahier des charges \*.

En cas d'absence d'entretien et d'utilisation du couvert sur tout ou partie de la parcelle, mentionner « absence d'entretien et d'utilisation du couvert » pour la superficie concernée.

\* s'il y a lieu

---

10 Se référer à la notice telepac « Cultures et précisions à utiliser pour renseigner le descriptif des parcelles »

11 Le mélange d'espèces semées obligatoires doit être maintenu sur la parcelle pendant toute la durée de l'engagement. Dans le cas contraire, le couvert doit être renouvelé (obligation de maintien du couvert semé).

### **3° Pratiques de fertilisation azotée organique et minérale (N)**

Pour chaque apport de fertilisant azoté (organique, minéral) ou en cas d'absence de fertilisation azotée sur tout ou partie de la parcelle<sup>12</sup> :

- identification de la parcelle ;
- type de couvert, code de la culture et précision ;
- superficie concernée, en particulier en cas de fertilisation d'une partie seulement de la parcelle ;
- date de l'apport de fertilisant azoté \*\* ;
- fertilisant azoté utilisé \*\* :
  - nature du fertilisant : désignation précise, type de fertilisant organique ou minéral ;
  - quantité de fertilisant azoté épanchée sur la superficie concernée (en tonnes ou en mètres cubes de produit brut par hectare) \*\*.

En cas d'absence de fertilisation azotée sur tout ou partie de la parcelle, mentionner obligatoirement « absence de fertilisation azotée organique et minérale » pour la superficie concernée.

\*\* s'il y a lieu, en cas de fertilisation azotée

### **4° Pratiques de traitements phytosanitaires**

Pour chaque traitement phytosanitaire<sup>13</sup> ou en cas d'absence de traitement phytosanitaire sur tout ou partie de la parcelle :

- identification de la parcelle ;
- type de couvert, code de la culture et précision ;
- superficie concernée ;
- date du traitement phytosanitaire \*\*\* ;
- produit phytosanitaire utilisé : nom commercial complet \*\*\* ;
- quantité de produit phytosanitaire épanchée \*\*\* (en grammes, kilogrammes ou litres par hectare).

En cas d'absence de traitement phytosanitaire sur tout ou partie d'une parcelle, mentionner obligatoirement « absence de traitement phytosanitaire » pour la superficie concernée.

\*\*\* s'il y a lieu, en cas de traitement phytosanitaire

---

12 La fertilisation azotée est interdite sur les surfaces engagées dans la mesure, hors apports par les déjections des animaux au pâturage.

13 Les traitements phytosanitaires sont interdits sur les surfaces engagées dans la mesure.

**Annexe 2 : Notice de la mesure « Création de couverts d'intérêt faunistique et floristique favorables aux pollinisateurs et aux oiseaux communs des milieux agricoles » – Campagne 2023**

Code MAEC : **GE\_PNFN\_CIFF** Territoire : **Parc national de forêts**

**Obligations du cahier des charges – Couverts autorisés**

**Type de couvert n° 1 – Mélange d'espèces favorable au développement des insectes pollinisateurs ou auxiliaires ou à la protection de la petite faune**

**Les couverts autorisés sont des mélanges d'au moins 5 espèces semées, À MAINTENIR PENDANT TOUTE LA DURÉE DE L'ENGAGEMENT<sup>1</sup>, dont la composition est la suivante :**

a) au moins 1 espèce de Graminées (Poacées) parmi les suivantes :

- |  |                              |
|--|------------------------------|
| • Avoine doré  | <i>Trisetum flavescens</i>   |
| • Brachypode penné   | <i>Brachypodium pinnatum</i> |
| • Brome érigé  | <i>Bromus erectus</i>        |
| • Canche cespiteuse  | <i>Deschampsia cespitosa</i> |
| • Chiendent rampant  | <i>Elymus repens</i>         |
| • Crételle des prés  | <i>Cynosurus cristatus</i>   |
| • Dactyle aggloméré  | <i>Dactylis glomerata</i>    |
| • Fétuque des prés   | <i>Festuca pratensis</i>     |
| • Fétuque élevée   | <i>Festuca arundinacea</i>   |
| • Fétuque ovine  | <i>Festuca ovina</i>         |
| • Fétuque rouge  | <i>Festuca rubra</i>         |
| • Fléole des prés  | <i>Phleum pratense</i>       |
| • Flouve odorante  | <i>Anthoxanthum odoratum</i> |
| • Fromental, Avoine élevé  | <i>Arrhenatherum elatius</i> |
| • Molinie bleue  | <i>Molinia caerulea</i>      |
| • Pâturin commun   | <i>Poa trivialis</i>         |
| • Pâturin des prés   | <i>Poa pratensis</i>         |
| • Ray-grass anglais  | <i>Lolium perenne</i>        |
| • toute autre graminée, sous réserve de figurer dans le diagnostic d'exploitation <sup>2</sup> |                              |

b) au moins 1 espèce de Légumineuses (Fabacées), parmi les suivantes :

- |  |                              |
|--|------------------------------|
| • Coronille bigarée  | <i>Securigera varia</i>      |
| • Gesse des prés   | <i>Lathyrus pratensis</i>    |
| • Gesse sauvage, Gesse des bois  | <i>Lathyrus sylvestris</i>   |
| • Lotier corniculé   | <i>Lotus corniculatus</i>    |
| • Luzerne commune  | <i>Medicago sativa</i>       |
| • Luzerne lupuline   | <i>Medicago lupulina</i>     |
| • Sainfoin   | <i>Onobrychis viciifolia</i> |
| • Trèfle blanc   | <i>Trifolium repens</i>      |
| • Trèfle des prés, Trèfle violet   | <i>Trifolium pratense</i>    |
| • Trèfle hybride   | <i>Trifolium hybridum</i>    |
| • Trèfle incarnat  | <i>Trifolium incarnatum</i>  |
| • Vesce commune  | <i>Vicia sativa</i>          |
| • toute autre légumineuse, sous réserve de figurer dans le diagnostic d'exploitation |                              |

<sup>1</sup>Après implantation, présence obligatoire de chaque espèce semée dans le couvert implanté jusqu'au terme de l'engagement. Dans le cas contraire, le couvert doit être renouvelé (exigence de maintien du couvert).

<sup>2</sup>Dans le paragraphe « Prescriptions pour la mise en œuvre de la MAEC »



**Type de couvert n° 1 – Mélange d'espèces favorable au développement des insectes pollinisateurs ou auxiliaires ou à la protection de la petite faune**

c) au moins 3 espèces appartenant à des familles autres que les Graminées et les Légumineuses parmi les suivantes :

• Achillée millefeuille	<i>Achillea millefolium</i>	Astéracées
• Berce commune	<i>Heracleum sphondylium</i>	Apiacées
• Bistorte officinale	<i>Bistorta officinalis</i>	Polygonacées
• Carotte sauvage	<i>Daucus carota</i>	Apiacées
• Centaurée jacée	<i>Centaurea jacea</i>	Astéracées
• Centaurée scabieuse	<i>Centaurea scabiosa</i>	Astéracées
• Chicorée amère	<i>Cichorium intybus</i>	Astéracées
• Grande Astrance	<i>Astrantia major</i>	Astéracées
• Grande Marguerite	<i>Leucanthemum vulgare</i>	Astéracées
• Knautie des prés	<i>Knautia arvensis</i>	Caprifoliacées
• Linaire commune	<i>Linaria vulgaris</i>	Plantaginacées
• Mauve des bois	<i>Malva sylvestris</i>	Malvacées
• Molinie bleue	<i>Molinia caerulea</i>	Poacées
• Origan	<i>Origanum vulgare</i>	Lamiacées
• Oseille crêpe	<i>Rumex crispus</i>	Polygonacées
• Pensée des champs	<i>Viola arvensis</i>	Violacées
• Pensée tricolore	<i>Viola tricolor</i>	Violacées
• Plantain lancéolé	<i>Plantago lanceolata</i>	Plantaginacées
• Salicaire commune	<i>Lythrum salicaria</i>	Lythracées
• Salsifis des prés	<i>Tragopogon pratensis</i>	Astéracées
• Sanguisorbe officinale	<i>Sanguisorba officinalis</i>	Rosacées
• Sauge des prés	<i>Salvia pratensis</i>	Lamiacées
• Sauge officinale	<i>Salvia officinalis</i>	Lamiacées
• Scabieuse colombarie	<i>Scabiosa columbaria</i>	Dipsacacées
• Silène enflé	<i>Silene vulgaris</i>	Caryophyllacées
• Succise des prés	<i>Succisa pratensis</i>	Caryophyllacées
• Valériane dioïque	<i>Valeriana dioica</i>	Caryophyllacées
• Véronique germandrée	<i>Veronica teucrium</i>	Plantaginacées
• Verveine sauvage	<i>Verbena officinalis</i>	Verbénacées
• toute autre espèce, sous réserve de figurer dans le diagnostic d'exploitation		

La présence, parmi les espèces pérennes obligatoires, d'espèces indigènes provenant d'un retour de la végétation spontanée est autorisée.

### **Type de couvert n° 2 – Végétation spontanée**

Le couvert issu d'un retour de la végétation spontanée est autorisé, sous réserve de figurer dans le diagnostic d'exploitation<sup>3</sup>.

### **Type de couvert n° 3 – Couvert provenant de l'implantation de semences issues de prairies naturelles**

Le couvert provenant de l'implantation de semences issues de prairies naturelles est autorisé (épandage de foin vert ou autre technique), sous réserve de figurer dans le diagnostic d'exploitation<sup>2</sup>.

### **Type de couvert n° 4 – Couvert issu de la surface engagée dans une MAEC rémunérant la présence d'un couvert d'intérêt floristique ou faunistique lors de la campagne PAC 2022**

Le couvert se trouvant sur la surface engagée dans une MAEC rémunérant la présence d'un couvert d'intérêt floristique ou faunistique (COUVER07) lors de la campagne PAC 2022 est autorisé dans les conditions suivantes :

- le couvert d'intérêt floristique et faunistique est une jachère déclarée comme suit dans le dossier PAC 2023, en fonction de sa nature et de sa composition :
  - jachère (JAC) avec la précision 001 – Couvert herbacé ;
  - jachère (JAC) avec la précision 003 – Autre jachère fleurie, mellifère, apicole (respectant un cahier des charges) ;
  - jachère (JAC) avec la précision 004 – Jachère faunistique – mélange d'espèces ni herbacée ni mellifère (respectant un cahier des charges)
- figurer dans le diagnostic d'exploitation<sup>2</sup>.

<sup>3</sup>Dans le paragraphe « Prescriptions pour la mise en œuvre de la MAEC »

Direction régionale de  
l'alimentation, de  
l'agriculture et de la forêt

avec le concours financier du ministère de l'Agriculture et de la Souveraineté alimentaire

Intervention 70.11 : Mesure agroenvironnementale et climatique (MAEC) pour la création de couverts d'intérêt pour la biodiversité, en particulier les pollinisateurs en hexagone

## **Notice de la mesure « Création de prairies »**

**Code mesure : GE\_PNFN\_CPRA**

**Campagne 2023**

**Territoire du projet agroenvironnemental et climatique (PAEC) :**

**Parc national de forêts – Natura 2000**

**Code territoire PAEC : GE\_PNFN**

Aide annuelle : 358 € / ha

Pour toute information complémentaire, contacter la structure animatrice de la mesure :

Parc national de forêts  
20 rue Anatole Gabeur – 52210 ARC-EN-BARROIS  
[jeanyves.vansteelant@forets-parcnational.fr](mailto:jeanyves.vansteelant@forets-parcnational.fr)

## **1 OBJECTIFS DE LA MESURE**

---

Les objectifs de cette mesure sont d'inciter les exploitants agricoles à implanter et maintenir des couverts herbacés pérennes dans des zones à enjeu environnemental important, au-delà des couverts exigés dans le cadre de la conditionnalité (bonnes conditions agricoles et environnementales), de l'écorégime et des bandes enherbées rendues obligatoires, le cas échéant, dans le cadre des programmes d'action en application de la Directive Nitrates.

Cette mesure répond à la fois à un objectif de protection des eaux, paysager et de maintien de la biodiversité. En effet, la création de couverts herbacés sur des parcelles ou des portions de parcelles, y compris sur des bandes enherbées, permet de limiter les phénomènes érosifs et le lessivage des intrants (objectifs de lutte contre l'érosion et d'amélioration de la qualité des eaux), constitue des zones refuges pour la faune et la flore (objectif de préservation de la biodiversité) et permet la valorisation et la protection de certains paysages (objectif de protection des paysages). Par ailleurs, la création de surfaces herbacées pérennes permet la séquestration du carbone dans les sols.

## **2 MONTANT DE LA MESURE - PLAFONDS D'AIDES ANNUELLES MAEC**

---

En contrepartie du respect de l'ensemble des exigences du cahier des charges de cette mesure, **une aide de 358 € par hectare et par an** sera versée pendant la durée de l'engagement.

### **Plafonnement des aides annuelles MAEC :**

1° Les aides annuelles versées à un demandeur autre qu'un groupement agricole d'exploitation en commun (GAEC) au titre des mesures agro-environnementales et climatiques (MAEC) sont plafonnées dans les conditions suivantes :

- le montant prévisionnel du plafond d'aides annuelles de base est fixé entre 10 000 et 12 000 euros par bénéficiaire, tous financeurs confondus, au titre des MAEC de types système et localisée<sup>1</sup> faisant l'objet d'une demande d'engagement en 2023<sup>2</sup> et des engagements financés par le ministère en charge de l'Agriculture pris les années antérieures<sup>3</sup> ;
- un plafond d'aides annuelles supplémentaire, dont le montant prévisionnel est fixé entre 2 000 et 3 000 euros par bénéficiaire, tous financeurs confondus, sera accordé pour l'engagement en 2023 de MAEC de type localisé appartenant à un projet agroenvironnemental et climatique mis en œuvre, soit dans un site Natura 2000, soit dans le Parc national de forêts<sup>4</sup> ;
- le montant du plafond d'aides annuelles au titre de la MAEC création de couverts d'intérêt faunistique et floristique est fixé à 3 260 euros (soit 5 hectares), tous financeurs confondus, par bénéficiaire<sup>5</sup> ;
- le montant du plafond d'aides annuelles au titre de la MAEC création de prairies est fixé à 5 340 euros (soit 15 hectares), tous financeurs confondus, par bénéficiaire<sup>6</sup>.

---

1 Au sens de l'appendice D du plan stratégique relevant de la PAC 2023-2027 de la France (catalogue de MAEC 2023-2027 pour l'hexagone).

2 MAEC relevant de la section 3 bis du chapitre 1er du titre IV du livre III du code rural et de la pêche maritime.

3 Engagements dans des mesures liées à la surface et des mesures se rapportant à des mètres linéaires ou à des éléments ponctuels, relevant de la section 4 du chapitre 1er du titre IV du livre III du code rural et de la pêche maritime.

4 Code PAEC se terminant par N ou 1.

5 La surface engagée dans cette mesure sera limitée à 5 ha par demandeur pour la durée de la programmation de la politique agricole commune débutant en 2023.

6 La surface engagée dans cette mesure sera limitée à 15 ha par demandeur pour la durée de la programmation de la politique agricole commune débutant en 2023.

Au-delà du plafond prévisionnel d'aides de base et des plafonds définis pour les deux MAEC de création de couverts susmentionnés, les agences de l'eau Rhin-Meuse et Seine-Normandie peuvent attribuer des aides supplémentaires ne faisant pas l'objet d'un cofinancement par le fonds européen agricole pour le développement rural (FEADER) pour des engagements appartenant à un projet agroenvironnemental et climatique mis en œuvre dans un territoire à enjeu eau<sup>7</sup>.

En application des dispositions du code rural et de la pêche maritime, pour les GAEC, les montants maximum des aides annuelles définis ci-dessus sont multipliés par le nombre d'associés du groupement éligibles à l'aide.

Si besoin, d'autres plafonds d'aides pourront être définis pour les engagements dans des MAEC localisées en 2023 pour respecter l'enveloppe budgétaire attribuée à chaque projet agroenvironnemental et climatique.

2° Les montants définitifs des plafonds d'aides annuelles de base et supplémentaire seront définis compte tenu de l'état des besoins au regard de l'enveloppe budgétaire régionale affectée au financement, d'une part, des MAEC de type système et, d'autre part, des projets agroenvironnementaux et climatiques s'agissant des MAEC de type localisée.

### **3 CRITÈRES D'ÉLIGIBILITÉ**

---

Les critères d'éligibilité doivent être respectés tout au long du contrat. En cas de non-respect en première année, la mesure ne peut pas être souscrite. En cas de non-respect les années suivantes, le contrat est automatiquement rompu sur la totalité des éléments engagés s'il s'agit du non-respect d'un critère d'éligibilité relatif au demandeur, ou uniquement sur la surface en anomalie s'il s'agit d'un critère d'éligibilité relatif à la surface. Le cas échéant, des sanctions peuvent être appliquées.

#### **3.1 Critères d'éligibilité relatifs au demandeur**

Les bénéficiaires éligibles sont les agriculteurs actifs tels que définis à l'article 4 du règlement UE n° 2021/2115 du 2 décembre 2021.

Les fondations, associations sans but lucratif et les établissements d'enseignement et de recherche agricoles lorsqu'ils exercent directement des activités réputées agricoles sont considérés comme des agriculteurs actifs.

Les GAEC sont éligibles à cette intervention avec application du principe de transparence.

#### **3.2 Critères d'éligibilité relatifs aux surfaces engagées**

Les surfaces éligibles à cette mesure sont les surfaces herbacées temporaires de 2 ans ou moins. Elles correspondent aux surfaces suivantes de la catégorie 1.5 de la notice telepac « Liste des cultures et précisions » :

- Mélange de légumineuses prépondérantes et de graminées fourragères de 5 ans ou moins (MLG) ;
- Prairie temporaire de moins de 5 ans et autre mélange avec graminées (PTR) ;
- Jachère (JAC) dont le couvert est déclaré avec la précision « 001 - Couvert herbacé ».

Les surfaces engagées devront être déclarées avec un code culture de la catégorie 1.6 « Prairies ou pâturages permanents » (PP) de la notice telepac « Liste des cultures et précisions » à l'issue de l'engagement. Selon l'âge de la prairie au début de l'engagement, les surfaces engagées pourront être déclarées avec un code de la catégorie PP au cours de l'engagement. Les surfaces de cette catégorie sont donc éligibles à la mesure à compter de la 4e année d'engagement.

Les surfaces de bandes enherbées obligatoires au titre de la BCAE 4 ou en application de la Directive Nitrates ne sont pas éligibles à cette mesure.

Les infrastructures agroécologiques (en particulier les bordures non productives) engagées dans cette mesure ne peuvent pas être comptabilisées au titre de la BCAE 8.

---

<sup>7</sup> Code PAEC se terminant par E.



#### 4 CRITÈRES D'ENTRÉE

---

Les critères suivants conditionnent l'accès à la mesure en première année d'engagement uniquement et ne sont plus vérifiés par la suite. En cas de non-respect, l'exploitation n'est pas engagée dans la mesure.

Les critères d'entrée pour cette mesure sont les suivants :

- Pour chaque parcelle, avoir au moins une partie de la surface présente dans le PAEC ;
- Réaliser un diagnostic agro-écologique de l'exploitation. Le diagnostic de l'exploitation doit être transmis à la DDT(M) au plus tard au 15 septembre de la première année d'engagement. En cas de non-transmission, le dossier ne pourra pas être engagé cette année-là.

#### 5 CRITÈRES DE PRIORISATION DES DOSSIERS

---

Ces critères permettent de classer les demandes d'aide des demandeurs éligibles (c'est-à-dire respectant tous les critères d'entrée et les critères d'éligibilité) par ordre de priorité afin notamment de tenir compte des enveloppes budgétaires et des orientations définies par la commission régionale agro-environnementale et climatique (CRAEC).

Si besoin, des critères de priorisation des demandes d'engagement dans des MAEC localisées pourront être définis afin de respecter l'enveloppe budgétaire attribuée à chaque projet agroenvironnemental et climatique.

#### 6 CAHIER DES CHARGES DE LA MESURE

---

Sauf mention contraire, l'ensemble des obligations du cahier des charges doit être respecté sur toute la durée du contrat, c'est-à-dire à partir de la date limite de dépôt des dossiers PAC de l'année d'engagement et durant les 5 années suivantes. En cas de non-respect d'une obligation, des sanctions peuvent s'appliquer en fonction de la nature et de la gravité de l'anomalie.

Les documents relatifs à la demande d'engagement et au respect des obligations doivent être conservés pendant toute la durée de l'engagement et pendant les quatre années suivantes. Ils pourront notamment être demandés en cas de contrôle de l'exploitation.

**Les obligations du cahier des charges figurent ci-après.**

Obligations du cahier des charges	Période d'application	Contrôles	Caractérisation de l'anomalie et calcul de la sanction <sup>8</sup>
Formation à réaliser au cours des deux premières années de l'engagement. Se référer au point 7.1.	<b>Avant le 15 mai 2025</b>	<b>Contrôle sur place</b> Vérification de l'attestation de formation	Anomalie réversible, dossier, totale, d'importance égale à 0,06.
Mettre en place le couvert : le couvert herbacé pérenne devra être présent sur les surfaces engagées dès le 15 mai de la première année d'engagement. Les types de prairie autorisés sont définis en annexe de la présente notice.	<b>Dès le 15 mai 2023</b>	<b>Contrôle sur place</b> Contrôle visuel et vérifications éventuelles du cahier d'enregistrement des pratiques et des factures	Anomalie définitive, localisée, totale, d'importance égale à 1.
Maintenir le couvert.	<b>Sur toute la durée du contrat</b>	<b>Contrôle sur place</b> visuel	Anomalie réversible, localisée, totale, d'importance égale à 0,4.
Maintenir les éléments paysagers si la localisation du couvert est imposée en bordure de ces éléments.	<b>Sur toute la durée du contrat</b>	<b>Contrôle sur place</b> visuel	Anomalie définitive, localisée, totale, d'importance égale à 1.
Ne pas détruire le couvert sur les surfaces engagées. Un renouvellement par travail superficiel du sol est autorisé au cours de l'engagement après avoir obtenu au préalable l'accord écrit de la structure animatrice de la MAEC pour la surface engagée. Cet accord écrit doit être conservé sur l'exploitation.	<b>Sur toute la durée du contrat</b>	<b>Contrôle sur place</b> Contrôle visuel et vérification éventuelle du cahier d'enregistrement des pratiques	Anomalie définitive, localisée, totale, d'importance égale à 1.
Respecter la localisation du couvert conformément au diagnostic.	<b>Sur toute la durée du contrat</b>	<b>Contrôle sur place</b> Vérification sur la base du diagnostic d'exploitation et contrôle visuel	Anomalie réversible, localisée, totale, d'importance égale à 1.
Le couvert herbacé doit respecter une largeur minimale de 10 m et une surface minimale de 0,2 ha.	<b>Sur toute la durée du contrat</b>	<b>Contrôle sur place</b> visuel	Anomalie réversible, localisée, totale, d'importance égale à 1.
Ne pas utiliser de produits phytosanitaires sur les surfaces engagées.	<b>Sur toute la durée du contrat</b>	<b>Contrôle sur place</b> Contrôle visuel et vérification éventuelle du cahier d'enregistrement des pratiques	Anomalie réversible, localisée, totale, d'importance égale à 1.

<sup>8</sup> Se référer à la notice telepac « Les aides en faveur de l'agriculture biologique, les mesures agroenvironnementales et climatiques (MAEC) 2023-2027 » pour plus d'information sur le fonctionnement du régime de sanction.

## **7 PRÉCISIONS**

---

### **7.1 Formation**

L'exploitant doit suivre une formation avec la ou les thématiques suivantes :

Connaissance des espèces et des enjeux, reconnaissance des milieux concernés et des plantes indicatrices. Retour d'expérience de pratiques de gestion agro écologiques des prairies mésophiles et l'intérêt des prairies riches en espèces (résilience souplesse d'exploitation qualité du fourrage),

### **7.2 Lien avec la conditionnalité et l'écorégime**

En cas de non-respect de la conditionnalité, l'ensemble des aides PAC sont sanctionnées, y compris les aides MAEC.

Les obligations du cahier des charges de la MAEC sont distinctes des exigences de l'écorégime. Un agriculteur peut à la fois souscrire cette MAEC et bénéficier de l'écorégime.

## **8 LISTE DES ANNEXES**

---

### **Annexe 1 : Types de prairie autorisés**

## Annexe 1 : Notice de la mesure « Création de prairies » – Campagne 2023

Code MAEC : **GE\_PNFN\_CPRA** Territoire : **Parc national de forêts – Natura 2000**

### Obligations du cahier des charges – Couverts autorisés

#### Couvert n° 1 – Mélange d'espèces semées

Les couverts autorisés sont des mélanges d'au moins 10 espèces semées, dont la composition est la suivante :

##### a) au moins 3 espèces de Graminées (Poacées) parmi les suivantes :

- Avoine dorée *Trisetum flavescens*
- Brachypode penné *Brachypodium pinnatum*
- Brome érigé *Bromus erectus*
- Canche cespiteuse *Deschampsia cespitosa*
- Chiendent rampant *Elymus repens*
- Crételle des prés *Cynosurus cristatus*
- Dactyle aggloméré *Dactylis glomerata*
- Fétuque des prés *Festuca pratensis*
- Fétuque élevée *Festuca arundinacea S.*
- Fétuque ovine *Festuca ovina*
- Fétuque rouge *Festuca rubra*
- Fléole des prés *Phleum pratense*
- Flouve odorante *Anthoxanthum odoratum*
- Fromental, Avoine élevée *Arrhenatherum elatius*
- Molinie bleue *Molinia caerulea*
- Pâturin commun *Poa trivialis*
- Pâturin des prés *Poa pratensis*
- Ray-grass anglais *Lolium perenne*
- toute autre graminée, sous réserve de figurer dans le diagnostic d'exploitation<sup>1</sup>

##### b) au moins 3 espèces de Légumineuses (Fabacées) parmi les suivantes :

- Coronille bigarée *Securigera varia*
- Gesse des prés *Lathyrus pratensis*
- Gesse sauvage, Gesse des bois *Lathyrus sylvestris*
- Lotier corniculé *Lotus corniculatus*
- Luzerne commune *Medicago sativa*
- Luzerne lupuline *Medicago lupulina*
- Sainfoin *Onobrychis viciifolia*
- Trèfle blanc *Trifolium repens*
- Trèfle des prés, Trèfle violet *Trifolium pratense*
- Trèfle hybride *Trifolium hybridum*
- Trèfle incarnat *Trifolium incarnatum*
- Vesce commune *Vicia sativa*
- toute autre légumineuse, sous réserve de figurer dans le diagnostic d'exploitation

<sup>1</sup> Dans le paragraphe « Prescriptions pour la mise en œuvre de la MAEC »

### Couvert n° 1 – Mélange d'espèces semées

c) au moins 4 espèces appartenant à des familles autres que les Graminées et les Légumineuses parmi les suivantes :

• Achillée millefeuille	<i>Achillea millefolium</i>	Astéracées
• Berce commune	<i>Heracleum sphondylium</i>	Apiacées
• Bistorte officinale	<i>Bistorta officinalis</i>	Polygonacées
• Carotte sauvage	<i>Daucus carota</i>	Apiacées
• Centaurée jacée	<i>Centaurea jacea</i>	Astéracées
• Centaurée scabieuse	<i>Centaurea scabiosa</i>	Astéracées
• Chicorée amère	<i>Cichorium intybus</i>	Astéracées
• Chiendent rampant	<i>Elymus repens</i>	Poacées
• Grande Astrance	<i>Astrantia major</i>	Astéracées
• Grande Marguerite	<i>Leucanthemum vulgare</i>	Astéracées
• Knautie des prés	<i>Knautia arvensis</i>	Caprifoliacées
• Linaire commune	<i>Linaria vulgaris</i>	Plantaginacées
• Mauve des bois	<i>Malva sylvestris</i>	Malvacées
• Origan	<i>Origanum vulgare</i>	Lamiacées
• Oseille crépue	<i>Rumex crispus</i>	Polygonacées
• Pensée des champs	<i>Viola arvensis</i>	Violacées
• Pensée tricolore	<i>Viola tricolor</i>	Violacées
• Plantain lancéolé	<i>Plantago lanceolata</i>	Plantaginacées
• Salicaire commune	<i>Lythrum salicaria</i>	Lythracées
• Salsifis des prés	<i>Tragopogon pratensis</i>	Astéracées
• Sanguisorbe officinale	<i>Sanguisorba officinalis</i>	Rosacées
• Sauge des prés	<i>Salvia pratensis</i>	Lamiacées
• Sauge officinale	<i>Salvia officinalis</i>	Lamiacées
• Scabieuse colombaria	<i>Scabiosa columbaria</i>	Dipsacacées
• Silène enflé	<i>Silene vulgaris</i>	Caryophyllacées
• Succise des prés	<i>Succisa pratensis</i>	Caprifoliacées
• Valériane dioïque	<i>Valeriana dioica</i>	Caryophyllacées
• Véronique germandrée	<i>Veronica teucrium</i>	Plantaginacées
• Verveine sauvage	<i>Verbena officinalis</i>	Verbénacées

La présence dans le couvert d'espèces indigènes provenant d'un retour de la végétation spontanée est autorisée.

### Couvert n° 2 – Couvert issu de la surface engagée dans une MAEC rémunérant la création et le maintien d'un couvert herbacé pérenne lors de la campagne PAC 2022

Le couvert se trouvant sur la surface engagée dans une MAEC rémunérant la création et le maintien d'un couvert herbacé pérenne (bandes ou parcelles enherbées ; COUVER06) lors de la campagne PAC 2022 est éligible si les surfaces herbacées temporaires avaient 2 ans ou moins lors de leur engagement initial en 2018.



Direction régionale de  
l'alimentation, de  
l'agriculture et de la forêt

avec le concours financier du ministère de l'Agriculture et de la Souveraineté alimentaire

Intervention 70.12 : Mesure agroenvironnementale et climatique (MAEC) pour la préservation des espèces en hexagone

## **Notice de la mesure « Protection des espèces » (niveau 1)**

**Code mesure : GE\_PNFN\_ESP1**

### **Campagne 2023**

**Territoire du projet agroenvironnemental et climatique (PAEC) :**

**Parc national de forêts – Natura 2000**

**Code territoire PAEC : GE\_PNFN**

Aide annuelle : 82 € / ha

Pour toute information complémentaire, contacter la structure animatrice de la mesure :

Parc national de forêts  
20 rue Anatole Gabeur – 52210 ARC-EN-BARROIS  
03 25 31 62 35 – 06 74 23 31 66  
[jeanyves.vansteelant@forets-parcnational.fr](mailto:jeanyves.vansteelant@forets-parcnational.fr)

## 1 OBJECTIFS DE LA MESURE

---

L'objectif de cette mesure est de permettre aux espèces végétales et animales inféodées aux surfaces en herbe, d'accomplir leurs cycles reproductifs (fructification des plantes, nidification pour les oiseaux) afin de préserver la biodiversité des terres agricoles. Elle incite pour cela les exploitants à la mise en défens des surfaces concernées.

## 2 MONTANT DE LA MESURE – PLAFONDS D'AIDES ANNUELLES MAEC

---

En contrepartie du respect de l'ensemble des exigences du cahier des charges de cette mesure, **une aide de 82 € par hectare et par an** sera versée pendant la durée de l'engagement.

### **Plafonnement des aides annuelles MAEC :**

1° Les aides annuelles versées à un demandeur autre qu'un groupement agricole d'exploitation en commun (GAEC) au titre des mesures agro-environnementales et climatiques (MAEC) sont plafonnées dans les conditions suivantes :

- le montant prévisionnel du plafond d'aides annuelles de base est fixé entre 10 000 et 12 000 euros par bénéficiaire, tous financeurs confondus, au titre des MAEC de types système et localisée<sup>1</sup> faisant l'objet d'une demande d'engagement en 2023<sup>2</sup> et des engagements financés par le ministère en charge de l'Agriculture pris les années antérieures<sup>3</sup> ;
- un plafond d'aides annuelles supplémentaire, dont le montant prévisionnel est fixé entre 2 000 et 3 000 euros par bénéficiaire, tous financeurs confondus, sera accordé pour l'engagement en 2023 de MAEC de type localisé appartenant à un projet agroenvironnemental et climatique mis en œuvre, soit dans un site Natura 2000, soit dans le Parc national de forêts<sup>4</sup> ;
- le montant du plafond d'aides annuelles au titre de la MAEC création de couverts d'intérêt faunistique et floristique est fixé à 3 260 euros (soit 5 hectares), tous financeurs confondus, par bénéficiaire<sup>5</sup> ;
- le montant du plafond d'aides annuelles au titre de la MAEC création de prairies est fixé à 5 340 euros (soit 15 hectares), tous financeurs confondus, par bénéficiaire<sup>6</sup>.

Au-delà du plafond prévisionnel d'aides de base et des plafonds définis pour les deux MAEC de création de couverts susmentionnés, les agences de l'eau Rhin-Meuse et Seine-Normandie peuvent attribuer des aides supplémentaires ne faisant pas l'objet d'un cofinancement par le fonds européen agricole pour le développement rural (FEADER) pour des engagements appartenant à un projet agroenvironnemental et climatique mis en œuvre dans un territoire à enjeu eau<sup>7</sup>.

En application des dispositions du code rural et de la pêche maritime, pour les GAEC, les montants maximum des aides annuelles définis ci-dessus sont multipliés par le nombre d'associés du groupement éligibles à l'aide.

Si besoin, d'autres plafonds d'aides pourront être définis pour les engagements dans des MAEC localisées en 2023 pour respecter l'enveloppe budgétaire attribuée à chaque projet agroenvironnemental et climatique.

---

1 Au sens de l'appendice D du plan stratégique relevant de la PAC 2023-2027 de la France (catalogue de MAEC 2023-2027 pour l'hexagone).

2 MAEC relevant de la section 3 bis du chapitre 1er du titre IV du livre III du code rural et de la pêche maritime.

3 Engagements dans des mesures liées à la surface et des mesures se rapportant à des mètres linéaires ou à des éléments ponctuels, relevant de la section 4 du chapitre 1er du titre IV du livre III du code rural et de la pêche maritime.

4 Code PAEC se terminant par N ou 1.

5 La surface engagée dans cette mesure sera limitée à 5 ha par demandeur pour la durée de la programmation de la politique agricole commune débutant en 2023.

6 La surface engagée dans cette mesure sera limitée à 15 ha par demandeur pour la durée de la programmation de la politique agricole commune débutant en 2023.

7 Code PAEC se terminant par E.

2° Les montants définitifs des plafonds d'aides annuelles de base et supplémentaire seront définis compte tenu de l'état des besoins au regard de l'enveloppe budgétaire régionale affectée au financement, d'une part, des MAEC de type système et, d'autre part, des projets agroenvironnementaux et climatiques s'agissant des MAEC de type localisée.

### 3 CRITÈRES D'ÉLIGIBILITÉ

---

Les critères d'éligibilité doivent être respectés tout au long du contrat. En cas de non-respect en première année, la mesure ne peut pas être souscrite. En cas de non-respect les années suivantes, le contrat est automatiquement rompu sur la totalité des éléments engagés s'il s'agit du non-respect d'un critère d'éligibilité relatif au demandeur, ou uniquement sur la surface en anomalie s'il s'agit d'un critère d'éligibilité relatif à la surface. Le cas échéant, des sanctions peuvent être appliquées.

#### 3.1 Critères d'éligibilité relatifs au demandeur

Les bénéficiaires suivants sont éligibles à la mesure :

- Les agriculteurs actifs tels que définis conformément à l'article 4 du règlement UE n°2021/2115 du 2 décembre 2021.

Les fondations, associations sans but lucratif et les établissements d'enseignement et de recherche agricoles lorsqu'ils exercent directement des activités réputées agricoles sont considérés comme des agriculteurs actifs ;

- Les personnes morales mettant à disposition d'exploitants des terres de manière indivise ;
- Les entités collectives.

Est qualifiée de « collective » toute utilisation de surface à plusieurs éleveurs, que les animaux soient ou non regroupés en un troupeau commun. Dans ces conditions, les groupements pastoraux sont éligibles ainsi que toutes les formes d'entités collectives juridiquement constituées et dotées de la personnalité morale dès lors qu'elles gèrent en responsabilité directe des surfaces dont elles sont propriétaires ou locataires et qu'elles en organisent l'utilisation collective notamment par les troupeaux de leurs membres ou ayants droit.

Les GAEC sont éligibles avec application du principe de transparence.

#### 3.2 Critères d'éligibilité relatifs aux surfaces engagées

Les surfaces éligibles à cette mesure sont **les surfaces herbacées temporaires et les prairies et pâturages permanents**.

Se référer au point 7.2.

### 4 CRITÈRES D'ENTRÉE

---

Les critères suivants conditionnent l'accès à la mesure en première année d'engagement uniquement et ne sont plus vérifiés par la suite. En cas de non-respect, l'exploitation n'est pas engagée dans la mesure.

Les critères d'entrée pour cette mesure sont les suivants :

- Pour chaque parcelle, avoir au moins une partie de la surface présente dans le PAEC ;
- Réaliser un diagnostic agro-écologique de l'exploitation. Le diagnostic de l'exploitation doit être transmis à la DDT(M) au plus tard au 15 septembre de la première année d'engagement. En cas de non-transmission, le dossier ne pourra pas être engagé cette année-là ;
- Faire établir un plan de gestion sur la base du diagnostic d'exploitation. Le plan de gestion doit être transmis à la DDT(M) au plus tard au 15 septembre de la première année d'engagement. En cas de non-transmission, le dossier ne pourra pas être engagé cette année-là.

## 5 CRITÈRES DE PRIORISATION DES DOSSIERS

---

En première année d'engagement, ces critères permettent de classer les demandes éligibles (c'est-à-dire respectant l'ensemble des critères d'entrée et d'éligibilité) par ordre de priorité, afin de tenir compte des enveloppes budgétaires disponibles et des orientations définies par la commission régionale agro-environnementale et climatique (CRAEC).

Si besoin, des critères de priorisation des demandes d'engagement dans des MAEC localisées pourront être définis afin de respecter l'enveloppe budgétaire attribuée à chaque projet agroenvironnemental et climatique.

## 6 CAHIER DES CHARGES DE LA MESURE

---

Sauf mention contraire, l'ensemble des obligations du cahier des charges doit être respecté sur toute la durée du contrat, c'est-à-dire à partir de la date limite de dépôt des dossiers PAC de l'année d'engagement et durant les 5 années suivantes. En cas de non-respect d'une obligation, des sanctions peuvent s'appliquer en fonction de la nature et de la gravité de l'anomalie.

Les documents relatifs à la demande d'engagement et au respect des obligations doivent être conservés pendant toute la durée de l'engagement et pendant les quatre années suivantes. Ils pourront notamment être demandés en cas de contrôle de l'exploitation.

**Les obligations du cahier des charges figurent ci-après.**

Obligations du cahier des charges	Période d'application	Contrôles	Caractérisation de l'anomalie et calcul de la sanction <sup>8</sup>
Formation à réaliser au cours des deux premières années de l'engagement. Se référer au point 7.1.	<b>Avant le 15 mai 2025</b>	Contrôle sur place Vérification de l'attestation de formation	Anomalie réversible, dossier, totale, d'importance égale à 0,06.
<b>Mettre en œuvre le plan de gestion.</b> Se référer aux précisions du point 7.5 (obligations du plan de gestion ne figurant pas dans le présent tableau ou obligations renforcées).	<b>Sur toute la durée du contrat</b>	Contrôle sur place Vérification du cahier d'enregistrement des pratiques et contrôle visuel	Anomalie réversible, localisée, totale, d'importance égale à 1.
Faire établir chaque année, par une structure agréée, un plan de localisation des zones à mettre en défens au sein des surfaces engagées dans la mesure.	<b>Sur toute la durée du contrat</b>	Contrôle sur place - Vérification du plan de localisation	Anomalie réversible, dossier, totale, d'importance égale à 0,4.
Mettre en défens au moins 10 % des surfaces engagées conformément au plan de localisation. <sup>9</sup>	<b>Sur toute la durée du contrat</b>	Contrôle sur place - Vérification du cahier d'enregistrement des pratiques et contrôle visuel	Anomalie réversible, dossier, à seuils (par tranche de 15 %), d'importance égale à 0,8.
Respecter l'interdiction de fertilisation organique et minérale sur les zones mises en défens.	<b>Sur toute la durée du contrat</b>	Contrôle sur place - Vérification du cahier d'enregistrement des pratiques et contrôle visuel	Anomalie réversible, localisée, totale, d'importance égale à 1.
Sans objet	<b>Sans objet</b>	Sans objet	Sans objet
Ne pas détruire le couvert sur les surfaces engagées. Un renouvellement par travail superficiel du sol est autorisé au cours de l'engagement après avoir obtenu au préalable l'accord écrit de la structure animatrice de la MAEC pour la surface engagée. Cet accord écrit doit être conservé sur l'exploitation.	<b>Sur toute la durée du contrat</b>	Contrôle sur place Vérification du cahier d'enregistrement des pratiques et contrôle visuel	Anomalie définitive, localisée, totale, d'importance égale à 1.
Hors surfaces mises en défens : Respecter la limitation de la fertilisation azotée à 30 kg N par ha et par an, chaque année au cours des 5 ans (hors apports par pâturage). Se référer au point 7.4.	<b>Sur toute la durée du contrat</b>	Contrôle sur place - Vérification du cahier d'enregistrement des pratiques et contrôle visuel	Anomalie réversible, localisée, à seuils (par tranche de 15 %), d'importance égale à 1.

<sup>8</sup> Se référer à la notice telepac « Les aides en faveur de l'agriculture biologique, les mesures agroenvironnementales et climatiques (MAEC) 2023-2027 » pour plus d'information sur le fonctionnement du régime de sanction.

<sup>9</sup> En cas de mise en défens : afin de rester admissibles aux aides de la PAC, les surfaces mises en défens doivent respecter une absence d'enfrichement.

Obligations du cahier des charges	Période d'application	Contrôles	Caractérisation de l'anomalie et calcul de la sanction
<p>Hors surfaces mises en défens :</p> <p>Respecter la limitation de la fertilisation P à 30 kg P par ha et par an et de la fertilisation K à 90 kg K par ha et par an, chaque année au cours des 5 ans. Se référer au point 7.5. Respecter l'absence d'apports magnésiens et de chaux.</p>	<p><b>Sur toute la durée du contrat</b></p>	<p>Contrôle sur place - Vérification du cahier d'enregistrement des pratiques et contrôle visuel</p>	<p>Anomalie réversible, localisée, totale, d'importance égale à 0,2.</p>
<p>Ne pas utiliser de produits phytosanitaires sur les surfaces engagées.</p>	<p><b>Sur toute la durée du contrat</b></p>	<p>Contrôle sur place Vérification du cahier d'enregistrement des pratiques et contrôle visuel</p>	<p>Anomalie réversible, localisée, totale, d'importance égale à 1.</p>
<p>Enregistrer les interventions sur toutes les parcelles engagées :</p> <ul style="list-style-type: none"> <li>• Identification des surfaces, conformément aux informations du registre parcellaire graphique (RPG) et du descriptif des parcelles ;</li> <li>• Fauche ou broyage ou entretien du couvert herbacé (date(s), matériel utilisé, modalités) ;</li> <li>• Pâturage (dates d'entrées et de sorties des animaux par parcelle, type et nombre d'animaux, nombre d'UGB correspondantes) ;</li> <li>• Pose de clôtures (dates, localisation, matériel) ;</li> <li>• Fertilisation des surfaces (dates, produits, quantités) ;</li> <li>• Traitements phytosanitaires (dates, produits, quantités).</li> </ul> <p><b>Se référer à l'annexe 1 (contenu minimal du cahier d'enregistrement obligatoire).</b></p> <p><b>ATTENTION</b> : Le cahier d'enregistrement constitue une pièce indispensable au contrôle de plusieurs obligations. Aussi, l'absence ou la non-teneur de ce cahier constatée le jour du contrôle se traduira par le constat d'anomalies et le cas échéant par l'application du régime de sanction pour toutes les obligations ne pouvant être contrôlées.</p>	<p><b>Sur toute la durée du contrat</b></p>	<p>Contrôle sur place Vérification du cahier d'enregistrement des pratiques</p>	<p>Anomalie réversible, localisée, totale, d'importance égale à 0,05.</p>

## 7 PRÉCISIONS

---

### 7.1 Formation

Les formations suivantes permettent de respecter l'obligation pour cette MAEC :

Formation collective mixte (salle – terrain) sur la connaissance des enjeux, des espèces et à la reconnaissance des milieux concernés

### 7.2 Précisions concernant les surfaces éligibles

**Les surfaces herbacées temporaires** correspondent aux surfaces suivantes de la catégorie 1.5 de la notice telepac « Liste des cultures et précisions » :

- Mélange de légumineuses prépondérantes et de graminées fourragères de 5 ans ou moins (MLG) ;
- Prairie temporaire de moins de 5 ans et autre mélange avec graminées (PTR) ;
- Jachères (JAC), seulement s'il est précisé que la surface est un « couvert herbacé » ou des « repousses de cultures couvrantes ».

**Les surfaces en prairies et pâturages permanents** correspondent aux surfaces de la catégorie 1.6 de la notice telepac « Liste des cultures et précisions », rendues admissibles par l'application d'un prorata fonction de la densité en éléments naturels non admissibles de moins de 10 ares, conformément aux règles du 1er pilier de la PAC.

### 7.3 Calcul des apports azotés (N)

Le calcul de la fertilisation azotée se fait sur chaque parcelle engagée et ne prend pas en compte les restitutions au pâturage.

Pour un dossier engagé en 2023, la première vérification concernera la campagne culturale 2023-2024, sur la base de l'enregistrement des apports azotés réalisés sur les surfaces à compter du 1<sup>er</sup> septembre 2023.

#### 7.3.1 Apports azotés minéraux

Apports azotés minéraux (kg N / ha)

$$= [\text{Quantité de fertilisant minéral apportée}^{10} \times \text{Teneur en azote}^{11}] / \text{surface (en ha)}$$

La teneur en azote de l'engrais est en général précisée dans son intitulé. Quand ce n'est pas le cas (si l'engrais est mentionné sous un nom commercial par exemple), la facture ou l'étiquette du produit doivent être utilisées pour déterminer la teneur en azote.

#### 7.3.2 Apports azotés organiques

Apports azotés organiques (kg N efficace / ha)

$$= [\text{Quantité de fertilisant organique apportée}^{12} \times \text{Valeur fertilisante azotée}] / \text{surface (en ha)}$$

Avec « Valeur fertilisante azotée » du fertilisant organique

$$= \text{Teneur en azote total}^{13} \times \text{Coefficient d'équivalence engrais minéral azoté efficace (KeqN)}$$

---

10 En kilogrammes ou en litres

11 La teneur en N des engrais est le plus souvent exprimée en pourcentage, ce qui signifie qu'un engrais dosé à 60 % de N apporte 60 kg de N pour 100 kg d'engrais.

12 En tonnes ou mètres cubes de produit brut, selon le type de fertilisant organique

13 En kg N par tonne ou par mètre cube de produit brut



## **Dispositions applicables pour le calcul des apports azotés organiques :**

- la teneur en azote total peut être déterminée à partir de la facture ou d'une analyse du produit utilisé ;
- la teneur en azote total, à défaut de facture ou d'analyse, et le coefficient d'équivalence engrais minéral (KeqN) du fertilisant organique utilisé sont ceux correspondant au type de produit auquel ce fertilisant appartient, tels qu'indiqués dans l'arrêté préfectoral de mise en œuvre de l'équilibre de la fertilisation azotée à l'échelle de la région Grand Est<sup>14</sup>, dit « référentiel GREN », dans les conditions précisées dans le tableau ci-dessous.

<b>Calcul des apports azotés organiques – Valeurs de référence à retenir selon le projet agroenvironnemental et climatique (PAEC) auquel la MAEC appartient pour :</b>	
<ul style="list-style-type: none"><li>• la teneur en azote total du fertilisant organique utilisé, à défaut de facture ou d'analyse ;</li><li>• le coefficient d'équivalence engrais minéral (KeqN) du fertilisant organique utilisé.</li></ul>	
<b>1° PAEC couvrant majoritairement les départements du Bas-Rhin et du Haut-Rhin – Type de produit :</b>	<b>Valeurs à retenir = valeurs du référentiel GREN applicable dans les départements :</b>
Tout fertilisant organique référencé *	Meurthe-et-Moselle, Meuse, Moselle, Vosges *
Autres fertilisants organiques	Ardennes, Aube, Marne, Haute-Marne
<b>2° PAEC couvrant majoritairement les départements des Ardennes, de l'Aube, de la Marne et de la Haute-Marne – Type de produit :</b>	<b>Valeurs à retenir = valeurs du référentiel GREN applicable dans les départements :</b>
Tout fertilisant organique	Ardennes, Aube, Marne, Haute-Marne
<b>3° PAEC couvrant majoritairement les départements de Meurthe-et-Moselle, de la Meuse, de la Moselle et des Vosges – Type de produit :</b>	<b>Valeurs à retenir = valeurs du référentiel GREN applicable dans les départements :</b>
Tout fertilisant organique référencé *	Meurthe-et-Moselle, Meuse, Moselle, Vosges *
Autres fertilisants organiques	Ardennes, Aube, Marne, Haute-Marne
<i>* En cas de valeur manquante (teneur en azote total ou KeqN) dans le référentiel considéré, la valeur à retenir est celle figurant dans le référentiel GREN applicable aux départements des Ardennes, de l'Aube, de la Marne et de la Haute-Marne pour le type de produit auquel le fertilisant organique appartient.</i>	

## **Fertilisation azotée totale (kg N /ha) = apports azotés minéraux + apports azotés organiques**

### **7.4 Calcul des apports P et K**

Le calcul de la fertilisation se fait sur chaque parcelle engagée et par campagne culturale.

#### **7.4.1 Apports P et K minéraux**

Apports minéraux P ou K (kg P /ha ou kg K /ha)

$$= [\text{Quantité de fertilisant minéral apportée}^{15} \times \text{Teneur P ou K}^{16}] / \text{surface (en ha)}$$

<sup>14</sup> Arrêté préfectoral du 22 août 2019 établissant le référentiel régional de mise en œuvre de l'équilibre de fertilisation azotée à l'échelle de la région Grand Est (annexe 6, pages 45 à 50)

<sup>15</sup> En kilogrammes le plus souvent

<sup>16</sup> La teneur en P ou K des engrais est le plus souvent exprimée en pourcentage, ce qui signifie qu'un engrais dosé à 60 % de P apporte 60 kg de P pour 100 kg d'engrais.

Les teneurs en P et K des apports minéraux sont en général précisées dans leurs intitulés. Quand ce n'est pas le cas (si l'engrais est mentionné sous un nom commercial par exemple), la facture ou l'étiquette du produit doivent être utilisées pour déterminer la composition de l'engrais en P et K.

#### 7.4.2 **Apports P et K organiques**

##### 1° Apports P organiques (kg P efficace /ha)

$$= [\text{Quantité de fertilisant organique apportée}^{17} \times \text{Valeur fertilisante P}] / \text{surface (en ha)}$$

Avec « Valeur fertilisante P » du fertilisant organique

$$= \text{Teneur en P total}^{18} \times \text{Coefficient d'équivalence engrais minéral P efficace (KeqP)}$$

##### 2° Apports K organiques (kg K efficace /ha)

$$= [\text{Quantité de fertilisant organique apportée}^{17} \times \text{Valeur fertilisante K}] / \text{surface (en ha)}$$

Avec « valeur fertilisante K » du fertilisant organique

$$= \text{Teneur en K total}^{18} \times \text{Coefficient d'équivalence engrais minéral K efficace (KeqK)}$$

#### **Dispositions applicables pour le calcul des apports P et K organiques :**

- les teneurs en P total et K total peuvent être déterminées à partir des factures ou des analyses des produits utilisés ;
- les teneurs en P total et K total, à défaut de facture ou d'analyse, et les coefficients d'équivalence engrais minéral (KeqP et KeqK) du fertilisant organique utilisé sont ceux correspondant au type de produit auquel ce fertilisant appartient, tels qu'indiqués dans le tableau ci-dessous ;
- pour tout type de produit utilisé :
  - KeqK = 1 ;
  - à défaut de valeur autre de référence<sup>19</sup> : KeqP = 1.

<b>Calcul des apports P et K organiques par les effluents d'élevage– Valeurs de référence à retenir<sup>20</sup> pour :</b>	
<ul style="list-style-type: none"> <li>• les teneurs en P total et K total de l'effluent utilisé, à défaut de facture ou d'analyse ;</li> <li>• les coefficients d'équivalence engrais minéral KeqP et KeqK.</li> </ul>	
Teneur en P total	Valeurs moyennes des produits figurant dans la publication « Valorisation agronomique des effluents d'élevages de porcs, bovins, ovins, caprins, volailles et lapins. RMT Elevage et Environnement, Paris, 83 pages. » <sup>21</sup>
Coefficient d'équivalence engrais minéral P efficace (KeqP) <sup>22</sup>	
Teneur en K total	
Coefficient d'équivalence engrais minéral K efficace (KeqK)	Pour tout type d'effluent d'élevage : KeqK = 1

**Fertilisation P totale (kg P /ha) = apports P minéraux + apports P organiques**

**Fertilisation K totale (kg K /ha) = apports K minéraux + apports K organiques**

<sup>17</sup> En tonnes ou mètres cubes de produit brut, selon le type de fertilisant organique

<sup>18</sup> En kg P ou K par tonne ou par mètre cube de produit brut

<sup>19</sup> En particulier pour les produits autres que les effluents d'élevage.

<sup>20</sup> Dispositions applicables à l'ensemble des projets agroenvironnementaux et climatiques (PAEC) du Grand Est.

<sup>21</sup> Levasseur P., Soulier A., Lagrange H., Trochard R., Foray S., Charpiot A., Ponchant P. et Blazy V. Références établies par les instituts techniques agricoles, dans les fiches effluents d'élevages (pages 23 à 82). Publication disponible à l'adresse suivante : [https://www.rmtlevagesenvironnement.org/les\\_ouils\\_du\\_RMT](https://www.rmtlevagesenvironnement.org/les_ouils_du_RMT)

<sup>22</sup> Les valeurs de KeqP (ou Keq P<sub>2</sub>O<sub>5</sub>) sont indiquées sous le tableau « Equivalence engrais minéral de l'azote » dans les fiches effluents d'élevages.

## **7.5 Mise en œuvre du plan de gestion**

**1° Certaines obligations du cahier des charges peuvent figurer uniquement dans le plan de gestion**, sans être détaillées dans le tableau du point « 6. Cahier des charges de la mesure ». Ces obligations relèvent de la mise en œuvre du plan de gestion et doivent être respectées au même titre que celles indiquées dans ce tableau.

*Exemples : respect du chargement maximum défini par l'animateur MAEC en cas de pâturage ; respect de certaines pratiques de fauche...*

**2° De même, des obligations « renforcées », – selon le cas, plus exigeantes, plus limitatives ou plus restrictives que celles figurant dans le tableau susmentionné –, peuvent être imposées dans le plan de gestion** pour répondre aux enjeux agroenvironnementaux et ce, pour tout ou partie des surfaces engagées dans la mesure.

Le cas échéant, ces obligations renforcées :

- priment sur celles indiquées dans le tableau du point « 6. Cahier des charges de la mesure » ;
- sont celles prises en compte lors de la vérification du respect des obligations requises au titre de la mesure.

Les obligations « renforcées » relèvent de la mise en œuvre du plan de gestion et doivent être respectées.

Les obligations susceptibles d'être renforcées portent notamment sur la limitation et les modalités de la fertilisation (N, P, K) : abaissement de la limitation indiquée dans le tableau sur tout ou partie de la surface engagée dans la mesure, réduction du nombre de campagnes au cours desquelles la fertilisation est autorisée, interdiction de certains types d'engrais...

## **7.6 Lien avec la conditionnalité et l'écorégime**

En cas de non-respect de la conditionnalité, l'ensemble des aides PAC sont sanctionnées, y compris les aides MAEC.

Les obligations du cahier des charges de la MAEC sont distinctes des exigences de l'écorégime. Un agriculteur peut à la fois souscrire cette MAEC et bénéficier de l'écorégime.

## **8 LISTE DES ANNEXES**

---

**Annexe 1 : Contenu minimal du cahier d'enregistrement des pratiques**

# Annexe 1 : Contenu minimal du cahier d'enregistrement obligatoire

## MAEC Protection des espèces – Niveau 1

### 1° Règles générales d'enregistrement des pratiques

- Il s'agit d'enregistrer les pratiques (fauche, broyage et entretien du couvert, pâturage, pose et dépose de clôtures, fertilisation organique et minérale, traitements phytosanitaires) sur toutes les parcelles éligibles<sup>23</sup> et engagées de l'exploitation ;
- Selon le cas, une pratique désigne une intervention ou une absence d'intervention sur tout ou partie de la parcelle ;
- De façon générale, chaque parcelle doit être identifiée conformément aux informations du registre parcellaire graphique (RPG) et du descriptif des parcelles figurant dans le dossier PAC ;
- L'enregistrement des pratiques doit :
  - comporter au minimum les éléments suivants pour chaque parcelle ;
  - distinguer d'une part, la superficie mise en défens et, d'autre part, la superficie non mise en défens (sauf mention contraire) ;
  - permettre d'établir précisément les modalités d'utilisation (fauche, pâturage) et d'entretien du couvert herbacé des zones mises en défens.

### 2° Pratiques de fauche, de broyage et autres interventions d'entretien du couvert herbacé

Pour chaque intervention de fauche, de broyage et d'entretien du couvert herbacé ou en cas d'absence d'intervention sur tout ou partie de la parcelle :

- identification de la parcelle ;
- type de surface herbacée temporaire ou de prairie et pâturage permanent, code de la culture et précision<sup>24</sup> ;
- superficie concernée, en distinguant, d'une part, la superficie mise en défens et, d'autre part, la superficie non mise en défens ;
- date de l'intervention \* ;
- type d'intervention : fauche, broyage, entretien du couvert herbacé (nature de l'intervention à préciser) \* ;
- uniquement si elle est autorisée sous condition dans le cahier des charges : intervention de renouvellement du couvert herbacé par travail superficiel du sol, après avoir obtenu au préalable l'accord écrit de la structure animatrice de la MAEC<sup>25</sup> ;
- matériels utilisés : types de matériels (désignation précise), nombre de matériels de chaque type \* ;
- s'il y a lieu, pratiques spécifiques de fauche, de broyage, d'entretien du couvert herbacé en cas de présence d'espèces et/ou de milieux particuliers sur la parcelle, notamment sur la zone mise en défens, au regard des obligations<sup>26</sup> du plan de gestion \*.

En cas d'absence de fauche et/ou de broyage et/ou d'entretien du couvert herbacé sur tout ou partie de la parcelle, mentionner obligatoirement « absence de fauche » et/ou « absence de broyage » et/ou « absence d'entretien du couvert herbacé » pour la superficie concernée.

\* s'il y a lieu

23 Certaines surfaces herbacées temporaires, prairies et pâturages permanents (cf. point 7.2 de cette notice)

24 Se référer à la notice telepac « Cultures et précisions à utiliser pour renseigner le descriptif des parcelles »

25 Selon le PAEC, un renouvellement par travail superficiel du sol peut ou non être autorisé au cours de l'engagement pour des motifs justifiés, après avoir obtenu au préalable l'accord écrit de la structure animatrice de la MAEC pour la surface engagée. Cet accord écrit doit être conservé sur l'exploitation.

26 Exemples : mise en défens, circulation centrifuge, vitesse maximale de fauche, interdiction d'utilisation d'un groupe de fauche – un seul tracteur avec une seule faucheuse –, utilisation d'une barre d'effarouchement...)

### **3° Pratiques de pâturage**

*En cas de pâturage de la parcelle<sup>27</sup>, un taux de chargement maximal à la parcelle<sup>28</sup> est obligatoirement défini dans le plan de gestion. Les parcelles soumises à une obligation en matière de chargement maximal en vertu du plan de gestion sont présumées être pâturées ; elles doivent obligatoirement à ce titre faire l'objet d'un enregistrement des pratiques de pâturage, y compris en l'absence de pâturage.*

Pour chaque période de pâturage ou en cas d'absence de pâturage sur tout ou partie de la parcelle :

- identification de la parcelle ;
- type de surface herbacée temporaire ou de prairie et pâturage permanent, code de la culture et précision ;
- superficie concernée, en distinguant, d'une part, la superficie mise en défens et, d'autre part, la superficie non mise en défens ;
- dates d'entrée et de sortie des animaux \*\* ;
- type et nombre d'animaux, nombre d'UGB correspondantes \*\* ;
- s'il y a lieu, pratiques spécifiques de pâturage en cas de présence d'espèces et/ou de milieux particuliers sur la parcelle, notamment sur la zone mise en défens, au regard des obligations<sup>29</sup> du plan de gestion \*.

En cas d'absence de pâturage sur tout ou partie de la parcelle soumise à une obligation en matière de chargement maximal, mentionner obligatoirement « absence de pâturage » pour la superficie concernée.

\* s'il y a lieu, en cas de pâturage

### **4° Pratiques de pose et dépose de clôtures**

Pour chaque intervention de pose et dépose de clôtures ou en cas d'absence d'intervention sur tout ou partie de la parcelle :

- identification de la parcelle et localisation précise de l'intervention, en particulier par rapport à la zone mise en défens ;
- type de surface herbacée temporaire ou de prairie et pâturage permanent, code de la culture et précision
- date de la pose et de la dépose de clôtures \*\*\* ;
- matériels utilisés pour la pose et la dépose, type de clôture \*\*\*.

En cas d'absence d'intervention de pose et dépose de clôtures, mentionner obligatoirement « absence de pose et dépose de clôtures » pour la parcelle concernée.

\*\*\* s'il y a lieu, en cas de pose et dépose de clôture

---

27 Aucun enregistrement des pratiques de pâturage n'est requis pour les parcelles uniquement fauchées.

28 Se référer aux précisions (modalités de calcul du taux de chargement) figurant à la fin de la présente annexe.

29 Exemples : mise en défens, report de pâturage...

## 5° Pratiques de fertilisation

De manière générale, l'enregistrement des pratiques de fertilisation doit :

- porter sur la fertilisation organique et minérale des surfaces faisant l'objet d'une obligation au titre de N et/ou de P et/ou de K et/ou des apports magnésiens et de chaux, au regard des exigences figurant dans cette notice et dans le plan de gestion correspondant, que les surfaces concernées fassent ou non l'objet d'un apport de fertilisant ;
- distinguer, d'une part, les surfaces mises en défens et, d'autre part, les surfaces non mises en défens.

Pour chaque apport de fertilisant organique et minéral soumis à obligation [selon le cas, fertilisant(s) N et/ou P et/ou K et/ou apports magnésiens et de chaux] sur tout ou partie de la parcelle ou en cas d'absence d'apport du fertilisant en question<sup>30</sup> :

- identification de la parcelle ;
- type de surface herbacée temporaire ou de prairie et pâturage permanent, code de la culture et précision ;
- superficie concernée, en distinguant, d'une part, la superficie mise en défens et, d'autre part, la superficie non mise en défens ;
- date de l'apport de fertilisant \*\*\*\* ;
- fertilisant utilisé \*\*\*\* :
  - nature du fertilisant : désignation précise, type de fertilisant organique ou minéral ;
  - quantité de fertilisant (N et/ou P et/ou K et/ou apport magnésien et de chaux) épandue sur la superficie concernée (en unités de masse ou de volume de produit brut par hectare) ;
  - valeur fertilisante du produit brut pour l'élément considéré (N, P, K) (en kg d'élément efficace par unité de masse ou de volume de produit brut) :
    - pour un fertilisant minéral : teneur en élément ;
    - pour un fertilisant organique :
      - teneur en élément total ;
      - coefficient d'équivalence engrais minéral efficace de l'élément considéré (selon le cas : KeqN, KeqP ; KeqK).

En cas d'absence d'apport de fertilisant soumis à obligation sur tout ou partie de la parcelle, mentionner obligatoirement « absence de fertilisation pour N et/ou P et/ou K et/ou absence d'apports magnésiens et de chaux » pour la superficie concernée.

\*\*\*\* s'il y a lieu, en cas d'apport de fertilisant

## 6° Pratiques de traitements phytosanitaires

Pour chaque traitement phytosanitaire<sup>31</sup> ou en cas d'absence de traitement phytosanitaire sur tout ou partie de la parcelle :

- identification de la parcelle ;
- type de surface herbacée temporaire ou de prairie et pâturage permanent, code de la culture et précision ;
- superficie concernée (sans distinguer la zone mise en défens du reste de la parcelle) ;
- date du traitement phytosanitaire \*\*\*\*\* ;
- produit phytosanitaire utilisé : nom commercial complet \*\*\*\*\* ;
- quantité épandue (en grammes, kilogrammes ou litres par hectare) \*\*\*\*\*.

En cas d'absence de traitement phytosanitaire sur tout ou partie d'une parcelle, mentionner obligatoirement « absence de traitement phytosanitaire » pour la superficie concernée.

\*\*\*\*\* s'il y a lieu, en cas de traitement phytosanitaire

<sup>30</sup> Hors apport par les déjections des herbivores au pâturage

<sup>31</sup> Les traitements phytosanitaires sont interdits sur les surfaces engagées dans la mesure.

**MODALITÉS DE CALCUL DU TAUX DE CHARGEMENT MAXIMAL  
DÉFINI DANS LE PLAN DE GESTION EN CAS DE PÂTURAGE**

En cas de pâturage de la parcelle engagée, un taux de chargement maximal est défini dans le plan de gestion, selon l'une ou l'autre des deux modalités suivantes :

- le taux de chargement moyen annuel à la parcelle qui est le rapport entre (i) le nombre d'UGB d'animaux herbivores pâturant sur la parcelle, multiplié par le nombre de jours de pâturage et (ii) la surface de la parcelle engagée multipliée par 365 jours ;
- le taux de chargement instantané à la parcelle qui est le rapport entre (i) le nombre d'UGB d'animaux herbivores pâturant sur la parcelle et (ii) la surface de la parcelle engagée.

Les taux de conversion des différentes catégories d'animaux en UGB pour le calcul du nombre d'animaux sont définis dans le tableau ci-après :

Catégorie	Taux de conversion en UGB
Bovins de plus de 2 ans	1
Bovins entre 6 mois et 2 ans	0,6
Bovins de moins de 6 mois	0,4
Équidés de plus de 6 mois	1
Ovins et caprins de plus de 1 an et femelles de moins de 1 an ayant mis bas	0,15
Ovins et caprins de moins de 1 an	0
Lamas de plus de 2 ans	0,45
Alpagas de plus de 2 ans	0,3
Cerfs et biches de plus de 2 ans	0,33
Daims et daines de plus de 2 ans	0,17

Direction régionale de  
l'alimentation, de  
l'agriculture et de la forêt

avec le concours financier du ministère de l'Agriculture et de la Souveraineté alimentaire

Intervention 70.12 : Mesure agroenvironnementale et climatique (MAEC) pour la préservation des espèces en hexagone

## **Notice de la mesure « Protection des espèces » (niveau 2)**

**Code mesure : GE\_PNFN\_ESP2**

**Campagne 2023**

**Territoire du projet agroenvironnemental et climatique (PAEC) :**

**Parc national de forêts – Natura 2000**

**Code territoire PAEC : GE\_PNFN**

Aide annuelle : 145 € / ha

Pour toute information complémentaire, contacter la structure animatrice de la mesure :

Parc national de forêts  
20 rue Anatole Gabeur – 52210 ARC-EN-BARROIS  
03 25 31 62 35 – 06 74 23 31 66  
[jeanyves.vansteelant@forets-parcnational.fr](mailto:jeanyves.vansteelant@forets-parcnational.fr)



## 1 OBJECTIFS DE LA MESURE

---

L'objectif de cette mesure est de permettre aux espèces végétales et animales inféodées aux surfaces en herbe d'accomplir leurs cycles reproductifs (fructification des plantes, nidification pour les oiseaux) afin de préserver la biodiversité des terres agricoles. Elle incite pour cela les exploitants au retard d'utilisation et le cas échéant à la mise en défens des surfaces concernées.

## 2 MONTANT DE LA MESURE – PLAFONDS D'AIDES ANNUELLES MAEC

---

En contrepartie du respect de l'ensemble des exigences du cahier des charges de cette mesure, **une aide de 145 € par hectare et par an** sera versée pendant la durée de l'engagement.

### **Plafonnement des aides annuelles MAEC :**

1° Les aides annuelles versées à un demandeur autre qu'un groupement agricole d'exploitation en commun (GAEC) au titre des mesures agro-environnementales et climatiques (MAEC) sont plafonnées dans les conditions suivantes :

- le montant prévisionnel du plafond d'aides annuelles de base est fixé entre 10 000 et 12 000 euros par bénéficiaire, tous financeurs confondus, au titre des MAEC de types système et localisée<sup>1</sup> faisant l'objet d'une demande d'engagement en 2023<sup>2</sup> et des engagements financés par le ministère en charge de l'Agriculture pris les années antérieures<sup>3</sup> ;
- un plafond d'aides annuelles supplémentaire, dont le montant prévisionnel est fixé entre 2 000 et 3 000 euros par bénéficiaire, tous financeurs confondus, sera accordé pour l'engagement en 2023 de MAEC de type localisé appartenant à un projet agroenvironnemental et climatique mis en œuvre, soit dans un site Natura 2000, soit dans le Parc national de forêts<sup>4</sup> ;
- le montant du plafond d'aides annuelles au titre de la MAEC création de couverts d'intérêt faunistique et floristique est fixé à 3 260 euros (soit 5 hectares), tous financeurs confondus, par bénéficiaire<sup>5</sup> ;
- le montant du plafond d'aides annuelles au titre de la MAEC création de prairies est fixé à 5 340 euros (soit 15 hectares), tous financeurs confondus, par bénéficiaire<sup>6</sup>.

Au-delà du plafond prévisionnel d'aides de base et des plafonds définis pour les deux MAEC de création de couverts susmentionnés, les agences de l'eau Rhin-Meuse et Seine-Normandie peuvent attribuer des aides supplémentaires ne faisant pas l'objet d'un cofinancement par le fonds européen agricole pour le développement rural (FEADER) pour des engagements appartenant à un projet agroenvironnemental et climatique mis en œuvre dans un territoire à enjeu eau<sup>7</sup>.

En application des dispositions du code rural et de la pêche maritime, pour les GAEC, les montants maximum des aides annuelles définis ci-dessus sont multipliés par le nombre d'associés du groupement éligibles à l'aide.

Si besoin, d'autres plafonds d'aides pourront être définis pour les engagements dans des MAEC localisées en 2023 pour respecter l'enveloppe budgétaire attribuée à chaque projet agroenvironnemental et climatique.

---

1 Au sens de l'appendice D du plan stratégique relevant de la PAC 2023-2027 de la France (catalogue de MAEC 2023-2027 pour l'hexagone).

2 MAEC relevant de la section 3 bis du chapitre 1er du titre IV du livre III du code rural et de la pêche maritime.

3 Engagements dans des mesures liées à la surface et des mesures se rapportant à des mètres linéaires ou à des éléments ponctuels, relevant de la section 4 du chapitre 1er du titre IV du livre III du code rural et de la pêche maritime.

4 Code PAEC se terminant par N ou 1.

5 La surface engagée dans cette mesure sera limitée à 5 ha par demandeur pour la durée de la programmation de la politique agricole commune débutant en 2023.

6 La surface engagée dans cette mesure sera limitée à 15 ha par demandeur pour la durée de la programmation de la politique agricole commune débutant en 2023.

7 Code PAEC se terminant par E.

2° Les montants définitifs des plafonds d'aides annuelles de base et supplémentaire seront définis compte tenu de l'état des besoins au regard de l'enveloppe budgétaire régionale affectée au financement, d'une part, des MAEC de type système et, d'autre part, des projets agroenvironnementaux et climatiques s'agissant des MAEC de type localisée.

### 3 CRITÈRES D'ÉLIGIBILITÉ

---

Les critères d'éligibilité doivent être respectés tout au long du contrat. En cas de non-respect en première année, la mesure ne peut pas être souscrite. En cas de non-respect les années suivantes, le contrat est automatiquement rompu sur la totalité des éléments engagés s'il s'agit du non-respect d'un critère d'éligibilité relatif au demandeur, ou uniquement sur la surface en anomalie s'il s'agit d'un critère d'éligibilité relatif à la surface. Le cas échéant, des sanctions peuvent être appliquées.

#### 3.1 Critères d'éligibilité relatifs au demandeur

Les bénéficiaires suivants sont éligibles à la mesure :

- Les agriculteurs actifs tels que définis conformément à l'article 4 du règlement UE n°2021/2115 du 2 décembre 2021.  
Les fondations, associations sans but lucratif et les établissements d'enseignement et de recherche agricoles lorsqu'ils exercent directement des activités réputées agricoles sont considérés comme des agriculteurs actifs ;
- Les personnes morales mettant à disposition d'exploitants des terres de manière indivise ;
- Les entités collectives.

Est qualifiée de « collective » toute utilisation de surface à plusieurs éleveurs, que les animaux soient ou non regroupés en un troupeau commun. Dans ces conditions, les groupements pastoraux sont éligibles ainsi que toutes les formes d'entités collectives juridiquement constituées et dotées de la personnalité morale dès lors qu'elles gèrent en responsabilité directe des surfaces dont elles sont propriétaires et/ou locataires et qu'elles en organisent l'utilisation collective notamment par les troupeaux de leurs membres et/ou ayants droit.

Les GAEC sont éligibles avec application du principe de transparence.

#### 3.2 Critères d'éligibilité relatifs aux surfaces engagées

Les surfaces éligibles à cette mesure sont **les surfaces herbacées temporaires et les prairies et pâturages permanents**.

Se référer au point 7.2.

### 4 CRITÈRES D'ENTRÉE

---

Les critères suivants conditionnent l'accès à la mesure en première année d'engagement uniquement et ne sont plus vérifiés par la suite. En cas de non-respect, l'exploitation n'est pas engagée dans la mesure.

Les critères d'entrée pour cette mesure sont les suivants :

- Pour chaque parcelle, avoir au moins une partie de la surface présente dans le PAEC ;
- Réaliser un diagnostic agro-écologique de l'exploitation. Le diagnostic de l'exploitation doit être transmis à la DDT(M) au plus tard au 15 septembre de la première année d'engagement. En cas de non-transmission, le dossier ne pourra pas être engagé cette année-là ;
- Faire établir un plan de gestion sur la base du diagnostic d'exploitation. Le plan de gestion doit être transmis à la DDT(M) au plus tard au 15 septembre de la première année d'engagement. En cas de non-transmission, le dossier ne pourra pas être engagé cette année-là.

## 5 CRITÈRES DE PRIORISATION DES DOSSIERS

---

En première année d'engagement, ces critères permettent de classer les demandes éligibles (c'est-à-dire respectant l'ensemble des critères d'entrée et d'éligibilité) par ordre de priorité, afin de tenir compte des enveloppes budgétaires disponibles et des orientations définies par la commission régionale agro-environnementale et climatique (CRAEC).

Si besoin, des critères de priorisation des demandes d'engagement dans des MAEC localisées pourront être définis afin de respecter l'enveloppe budgétaire attribuée à chaque projet agroenvironnemental et climatique.

## 6 CAHIER DES CHARGES DE LA MESURE

---

Sauf mention contraire, l'ensemble des obligations du cahier des charges doit être respecté sur toute la durée du contrat, c'est-à-dire à partir de la date limite de dépôt des dossiers PAC de l'année d'engagement et durant les 5 années suivantes. En cas de non-respect d'une obligation, des sanctions peuvent s'appliquer en fonction de la nature et de la gravité de l'anomalie.

Les documents relatifs à la demande d'engagement et au respect des obligations doivent être conservés pendant toute la durée de l'engagement et pendant les quatre années suivantes. Ils pourront notamment être demandés en cas de contrôle de l'exploitation.

**Les obligations du cahier des charges figurent ci-après.**

Obligations du cahier des charges	Période d'application	Contrôles	Caractérisation de l'anomalie et calcul de la sanction <sup>8</sup>
Formation à réaliser au cours des deux premières années de l'engagement. Se référer au point 7.1.	Avant le 15 mai 2025	Contrôle sur place Vérification de l'attestation de formation	Anomalie réversible, dossier, totale, d'importance égale à 0,06.
Mettre en œuvre le plan de gestion. <u>Se référer aux précisions du point 7.6 : obligations du plan de gestion ne figurant pas dans le présent tableau ou obligations renforcées.</u>	Sur toute la durée du contrat	Contrôle sur place Vérification du cahier d'enregistrement des pratiques et contrôle visuel	Anomalie réversible, localisée, totale, d'importance égale à 1.
Respecter le retard d'utilisation (fauche et pâturage) minimal de 25 jours en moyenne sur l'ensemble des surfaces engagées dans cette mesure. Se référer au point 7.3.	Sur toute la durée du contrat	Contrôle sur place Vérification du cahier d'enregistrement des pratiques et contrôle visuel	Anomalie réversible, dossier, à seuils (par tranche de 15 %), d'importance égale à 0,6.
Sans objet	Sans objet	Sans objet	Sans objet
Sans objet <sup>9</sup>	Sans objet	Sans objet	Sans objet
Sans objet	Sans objet	Sans objet	Sans objet
Sans objet	Sans objet	Sans objet	Sans objet
Ne pas détruire le couvert sur les surfaces engagées. Un renouvellement par travail superficiel du sol est autorisé au cours de l'engagement après avoir obtenu au préalable l'accord écrit de la structure animatrice de la MAEC pour la surface engagée. Cet accord écrit doit être conservé sur l'exploitation.	Sur toute la durée du contrat	Contrôle sur place Vérification du cahier d'enregistrement des pratiques et contrôle visuel	Anomalie définitive, localisée, totale, d'importance égale à 1.
Hors surface mises en défens : Respecter la limitation de la fertilisation azotée à 15 kg N par ha et par an, chaque année au cours des 5 ans (hors apports par pâturage). Se référer au point 7.4.	Sur toute la durée du contrat	Contrôle sur place - Vérification du cahier d'enregistrement des pratiques et contrôle visuel	Anomalie réversible, localisée, à seuils (par tranche de 15 %), d'importance égale à 1.

<sup>8</sup> Se référer à la notice telepac « Les aides en faveur de l'agriculture biologique, les mesures agroenvironnementales et climatiques (MAEC) 2023-2027 » pour plus d'information sur le fonctionnement du régime de sanction.

<sup>9</sup> En cas de mise en défens : Afin de rester admissibles aux aides de la PAC, les surfaces mises en défens doivent respecter une absence d'enfrichement.

Obligations du cahier des charges	Période d'application	Contrôles	Caractérisation de l'anomalie et calcul de la sanction
<p>Hors surfaces mises en défens :</p> <p>Respecter la limitation de la fertilisation P à 30 kg P par ha et par an et de la fertilisation K à 90 kg K par ha et par an, chaque année au cours des 5 ans. Se référer au point 7.5.</p> <p>Respecter l'absence d'apports magnésiens et de chaux.</p>	Sur toute la durée du contrat	Contrôle sur place - Vérification du cahier d'enregistrement des pratiques et contrôle visuel	Anomalie réversible, localisée, totale, d'importance égale à 0,2.
Ne pas utiliser de produits phytosanitaires sur les surfaces engagées.	Sur toute la durée du contrat	Contrôle sur place Vérification du cahier d'enregistrement des pratiques et contrôle visuel	Anomalie réversible, localisée, totale, d'importance égale à 1.
<p>Enregistrer les interventions sur toutes les parcelles engagées :</p> <ul style="list-style-type: none"> <li>• Identification des surfaces, conformément aux informations du registre parcellaire graphique (RPG) et du descriptif des parcelles ;</li> <li>• Fauche ou broyage (date(s), matériel utilisé, modalités) ;</li> <li>• Pâturage (dates d'entrées et de sorties des animaux par parcelle) ;</li> <li>• Pose de clôtures (dates, localisation, matériel) ;</li> <li>• Fertilisation des surfaces (dates, produits, quantités) ;</li> <li>• Traitements phytosanitaires (dates, produits, quantités).</li> </ul> <p><b>Se référer à l'annexe 1 (contenu minimal du cahier d'enregistrement obligatoire).</b></p> <p><b>ATTENTION</b> : Le cahier d'enregistrement constitue une pièce indispensable au contrôle de plusieurs obligations. Aussi, l'absence ou la non-teneur de ce cahier constatée le jour du contrôle se traduira par le constat d'anomalies et le cas échéant par l'application du régime de sanction pour toutes les obligations ne pouvant être contrôlées.</p>	Sur toute la durée du contrat	Contrôle sur place Vérification du cahier d'enregistrement des pratiques	Anomalie réversible, localisée, totale, d'importance égale à 0,05.

## 7 PRÉCISIONS

---

### 7.1 Formation

Les formations suivantes permettent de respecter l'obligation pour cette MAEC :

Formation collective mixte (salle – terrain) sur la connaissance des enjeux, des espèces et à la reconnaissance des milieux concernés

### 7.2 Précisions concernant les surfaces éligibles

**Les surfaces herbacées temporaires** correspondent aux surfaces suivantes de la catégorie 1.5 de la notice telepac « Liste des cultures et précisions » :

- Mélange de légumineuses prépondérantes et de graminées fourragères de 5 ans ou moins (MLG) ;
- Prairie temporaire de moins de 5 ans et autre mélange avec graminées (PTR) ;
- Jachères (JAC), seulement s'il est précisé que la surface est un « couvert herbacé » ou des « repousses de cultures couvrantes ».

**Les surfaces en prairies et pâturages permanents** correspondent aux surfaces de la catégorie 1.6 de la notice telepac « Liste des cultures et précisions », rendues admissibles par l'application d'un prorata fonction de la densité en éléments naturels non admissibles de moins de 10 ares, conformément aux règles du 1<sup>er</sup> pilier de la PAC.

### 7.3 Retard d'utilisation en fauche et/ou en pâturage – Date(s) d'utilisation tardive

Le nombre de jours de retard d'utilisation d'une surface éligible, qu'elle soit utilisée en fauche et/ou en pâturage, est calculé par rapport à la date de fauche habituelle du territoire. Cette date, qui est précisée dans le diagnostic agroenvironnemental du territoire, est définie en fonction de la pratique de référence du territoire qui consiste en une fauche complète dès maturité des foins, sans prise en compte des cycles de reproduction de la faune et de la flore.

Le retard d'utilisation moyen sur l'ensemble des surfaces engagées dans cette mesure est ainsi calculé selon les dates d'utilisation en fauche et/ou en pâturage de ces différentes parcelles, par rapport à la date de fauche habituelle du territoire. Jusqu'à la date de fauche habituelle du territoire, le retard d'utilisation est considéré comme nul. Le décompte du nombre de jours de retard d'utilisation commence le lendemain de la date de fauche habituelle (si la date de fauche habituelle du territoire est le 31 mai, une fauche au 1<sup>er</sup> juin correspond à 1 jour de retard d'utilisation).

*Exemple de calcul* : sur une surface totale engagée dans cette mesure de 5 ha, si le retard d'utilisation est de 23 jours sur une parcelle de 2 ha, de 40 jours sur une parcelle de 2 ha et nul sur une parcelle de 1 ha, le retard moyen est de  $(23 \times 2 + 40 \times 2 + 1 \times 0) / 5 = 25$  jours.

Les dates d'utilisation tardive en fauche et/ou en pâturage des différentes parcelles engagées dans cette mesure sont précisées dans le plan de gestion. Ces dates d'utilisation tardive peuvent éventuellement être différentes selon les parcelles<sup>10</sup>, sous réserve de respecter le retard d'utilisation moyen minimal requis sur l'ensemble des surfaces engagées dans la mesure.

Dans tous les cas, l'utilisation de la parcelle en fauche et/ou en pâturage est interdite avant la date d'utilisation tardive indiquée dans le plan de gestion. En particulier, le pâturage n'est pas autorisé en début d'année, notamment dans le cadre d'un déprimage.

Le cas échéant, une période complémentaire d'interdiction de pâturage peut être définie dans le cahier des charges (cf. point 6).

Le plan de gestion pourra être pluriannuel et pourra être modifié chaque année par l'opérateur pour s'adapter, le cas échéant, à la localisation changeante des espèces à protéger.

---

<sup>10</sup> en fonction des enjeux de protection des espèces ou en vue d'étaler l'utilisation des différentes parcelles dans le temps

## 7.4 Calcul des apports azotés (N)

Le calcul de la fertilisation azotée se fait sur chaque parcelle engagée et ne prend pas en compte les restitutions au pâturage.

Pour un dossier engagé en 2023, la première vérification concernera la campagne culturale 2023-2024, sur la base de l'enregistrement des apports azotés réalisés sur les surfaces à compter du 1<sup>er</sup> septembre 2023.

### a) Apports azotés minéraux

Apports azotés minéraux (kg N / ha)

$$= [\text{Quantité de fertilisant minéral apportée}^{11} \times \text{Teneur en azote}^{12}] / \text{surface (en ha)}$$

La teneur en azote de l'engrais est en général précisée dans son intitulé. Quand ce n'est pas le cas (si l'engrais est mentionné sous un nom commercial par exemple), la facture ou l'étiquette du produit doivent être utilisées pour déterminer la teneur en azote.

### b) Apports azotés organiques

Apports azotés organiques (kg N efficace / ha)

$$= [\text{Quantité de fertilisant organique apportée}^{13} \times \text{Valeur fertilisante azotée}] / \text{surface (en ha)}$$

Avec « Valeur fertilisante azotée » du fertilisant organique

$$= \text{Teneur en azote total}^{14} \times \text{Coefficient d'équivalence engrais minéral azoté efficace (KeqN)}$$

### Dispositions applicables pour le calcul des apports azotés organiques :

- la teneur en azote total peut être déterminée à partir de la facture ou d'une analyse du produit utilisé ;
- la teneur en azote total, à défaut de facture ou d'analyse, et le coefficient d'équivalence engrais minéral (KeqN) du fertilisant organique utilisé sont ceux correspondant au type de produit auquel ce fertilisant appartient, tels qu'indiqués dans l'arrêté préfectoral de mise en œuvre de l'équilibre de la fertilisation azotée à l'échelle de la région Grand Est<sup>15</sup>, dit « référentiel GREN », dans les conditions précisées dans le tableau ci-dessous.

---

11 En kilogrammes ou en litres

12 La teneur en N des engrais est le plus souvent exprimée en pourcentage, ce qui signifie qu'un engrais dosé à 60 % de N apporte 60 kg de N pour 100 kg d'engrais.

13 En tonnes ou mètres cubes de produit brut, selon le type de fertilisant organique

14 En kg N par tonne ou par mètre cube de produit brut

15 Arrêté préfectoral du 22 août 2019 établissant le référentiel régional de mise en œuvre de l'équilibre de fertilisation azotée à l'échelle de la région Grand Est (annexe 6, pages 45 à 50)

<b>Calcul des apports azotés organiques – Valeurs de référence à retenir selon le projet agroenvironnemental et climatique (PAEC) auquel la MAEC appartient pour :</b> <ul style="list-style-type: none"> <li>la teneur en azote total du fertilisant organique utilisé, à défaut de facture ou d'analyse ;</li> <li>le coefficient d'équivalence engrais minéral (KeqN) du fertilisant organique utilisé.</li> </ul>	
<b>1° PAEC couvrant majoritairement les départements du Bas-Rhin et du Haut-Rhin – Type de produit :</b>	<b>Valeurs à retenir = valeurs du référentiel GREN applicable dans les départements :</b>
Tout fertilisant organique référencé *	Meurthe-et-Moselle, Meuse, Moselle, Vosges *
Autres fertilisants organiques	Ardennes, Aube, Marne, Haute-Marne
<b>2° PAEC couvrant majoritairement les départements des Ardennes, de l'Aube, de la Marne et de la Haute-Marne – Type de produit :</b>	<b>Valeurs à retenir = valeurs du référentiel GREN applicable dans les départements :</b>
Tout fertilisant organique	Ardennes, Aube, Marne, Haute-Marne
<b>3° PAEC couvrant majoritairement les départements de Meurthe-et-Moselle, de la Meuse, de la Moselle et des Vosges – Type de produit :</b>	<b>Valeurs à retenir = valeurs du référentiel GREN applicable dans les départements :</b>
Tout fertilisant organique référencé *	Meurthe-et-Moselle, Meuse, Moselle, Vosges *
Autres fertilisants organiques	Ardennes, Aube, Marne, Haute-Marne
<i>* En cas de valeur manquante (teneur en azote total ou KeqN) dans le référentiel considéré, la valeur à retenir est celle figurant dans le référentiel GREN applicable aux départements des Ardennes, de l'Aube, de la Marne et de la Haute-Marne pour le type de produit auquel le fertilisant organique appartient.</i>	

**Fertilisation azotée totale (kg N /ha) = apports azotés minéraux + apports azotés organiques**

### 7.5 **Calcul des apports P et K**

Le calcul de la fertilisation se fait sur chaque parcelle engagée et par campagne culturale.

#### a) **Apports P et K minéraux**

Apports minéraux P ou K (kg P /ha ou kg K /ha)

$$= [\text{Quantité de fertilisant minéral apportée}^{16} \times \text{Teneur P ou K}^{17}] / \text{surface (en ha)}$$

Les teneurs en P et K des apports minéraux sont en général précisées dans leurs intitulés. Quand ce n'est pas le cas (si l'engrais est mentionné sous un nom commercial par exemple), la facture ou l'étiquette du produit doivent être utilisées pour déterminer la composition de l'engrais en P et K.

<sup>16</sup> En kilogrammes le plus souvent

<sup>17</sup> La teneur en P ou K des engrais est le plus souvent exprimée en pourcentage, ce qui signifie qu'un engrais dosé à 60 % de P apporte 60 kg de P pour 100 kg d'engrais.



## b) Apports P et K organiques

### 1° Apports P organiques (kg P efficace /ha)

$$= [\text{Quantité de fertilisant organique apportée}^{18} \times \text{Valeur fertilisante P}] / \text{surface (en ha)}$$

Avec « Valeur fertilisante P » du fertilisant organique

$$= \text{Teneur en P total}^{19} \times \text{Coefficient d'équivalence engrais minéral P efficace (KeqP)}$$

### 2° Apports K organiques (kg K efficace /ha)

$$= [\text{Quantité de fertilisant organique apportée}^{18} \times \text{Valeur fertilisante K}] / \text{surface (en ha)}$$

Avec « valeur fertilisante K » du fertilisant organique

$$= \text{Teneur en K total}^{19} \times \text{Coefficient d'équivalence engrais minéral K efficace (KeqK)}$$

### Dispositions applicables pour le calcul des apports P et K organiques :

- les teneurs en P total et K total peuvent être déterminées à partir des factures ou des analyses des produits utilisés ;
- les teneurs en P total et K total, à défaut de facture ou d'analyse, et les coefficients d'équivalence engrais minéral (KeqP, KeqK) du fertilisant organique utilisé sont ceux correspondant au type de produit auquel ce fertilisant appartient, tels qu'indiqués dans le tableau ci-dessous ;
- pour tout type de produit utilisé :
  - KeqK = 1 ;
  - à défaut de valeur autre de référence<sup>20</sup> : KeqP = 1.

<b>Calcul des apports P et K organiques par les effluents d'élevage– Valeurs de référence à retenir<sup>21</sup> pour :</b>	
<ul style="list-style-type: none"><li>• les teneurs en P total et K total de l'effluent utilisé, à défaut de facture ou d'analyse ;</li><li>• les coefficients d'équivalence engrais minéral KeqP et KeqK.</li></ul>	
Teneur en P total	Valeurs moyennes des produits figurant dans la publication « Valorisation agronomique des effluents d'élevages de porcs, bovins, ovins, caprins, volailles et lapins. RMT Elevage et Environnement, Paris, 83 pages. » <sup>22</sup>
Coefficient d'équivalence engrais minéral P efficace (KeqP) <sup>23</sup>	
Teneur en K total	
Coefficient d'équivalence engrais minéral K efficace (KeqK)	
	Pour tout type d'effluent d'élevage : KeqK = 1

**Fertilisation P totale (kg P /ha) = apports P minéraux + apports P organiques**

**Fertilisation K totale (kg K /ha) = apports K minéraux + apports K organiques**

18 En tonnes ou mètres cubes de produit brut, selon le type de fertilisant organique

19 En kg P ou K par tonne ou par mètre cube de produit brut

20 En particulier pour les produits autres que les effluents d'élevage.

21 Dispositions applicables à l'ensemble des projets agroenvironnementaux et climatiques (PAEC) du Grand Est.

22 Levasseur P., Soulier A., Lagrange H., Trochard R., Foray S., Charpiot A., Ponchant P. et Blazy V. Références établies par les instituts techniques agricoles, dans les fiches effluents d'élevages (pages 23 à 82). Publication disponible à l'adresse suivante : [https://www.rmtelevagesenvironnement.org/les\\_outils\\_du\\_RMT](https://www.rmtelevagesenvironnement.org/les_outils_du_RMT)

23 Les valeurs de KeqP (ou Keq P<sub>2</sub>O<sub>5</sub>) sont indiquées sous le tableau « Equivalence engrais minéral de l'azote » dans les fiches effluents d'élevages.

## **7.6 Mise en œuvre du plan de gestion**

**1° Certaines obligations du cahier des charges peuvent figurer uniquement dans le plan de gestion**, sans être détaillées dans le tableau du point « 6. Cahier des charges de la mesure ». Ces obligations relèvent de la mise en œuvre du plan de gestion et doivent être respectées au même titre que celles indiquées dans ce tableau.

*Exemples : respect du chargement maximum défini par l'animateur MAEC en cas de pâturage ; respect de certaines pratiques de fauche...*

**2° De même, des obligations « renforcées », – selon le cas, plus exigeantes, plus limitatives ou plus restrictives que celles figurant dans le tableau susmentionné –, peuvent être imposées dans le plan de gestion** pour répondre aux enjeux agroenvironnementaux et ce, pour tout ou partie des surfaces engagées dans la mesure.

Le cas échéant, ces obligations renforcées :

- priment sur celles indiquées dans le tableau du point « 6. Cahier des charges de la mesure » ;
- sont celles prises en compte lors de la vérification du respect des obligations requises au titre de la mesure.

Les obligations « renforcées » relèvent de la mise en œuvre du plan de gestion et doivent être respectées.

Les obligations susceptibles d'être renforcées portent notamment sur la limitation et les modalités de la fertilisation (N, P, K) : abaissement de la limitation indiquée dans le tableau sur tout ou partie de la surface engagée dans la mesure, réduction du nombre de campagnes au cours desquelles la fertilisation est autorisée, interdiction de certains types d'engrais...

## **7.7 Lien avec la conditionnalité et l'écorégime**

En cas de non-respect de la conditionnalité, l'ensemble des aides PAC sont sanctionnées, y compris les aides MAEC.

Les obligations du cahier des charges de la MAEC sont distinctes des exigences de l'écorégime. Un agriculteur peut à la fois souscrire cette MAEC et bénéficier de l'écorégime.

## **8 LISTE DES ANNEXES**

---

**Annexe 1 : Contenu minimal du cahier d'enregistrement des pratiques**

# Annexe 1 : Contenu minimal du cahier d'enregistrement obligatoire

## MAEC Protection des espèces – Niveau 2

### 1° Règles générales d'enregistrement des pratiques

- Il s'agit d'enregistrer les pratiques (fauche, broyage et entretien du couvert, pâturage, pose et dépose de clôtures, fertilisation organique et minérale, traitements phytosanitaires) sur toutes les parcelles éligibles<sup>24</sup> et engagées de l'exploitation ;
- Selon le cas, une pratique désigne une intervention ou une absence d'intervention sur tout ou partie de la parcelle ;
- De façon générale, chaque parcelle doit être identifiée conformément aux informations du registre parcellaire graphique (RPG) et du descriptif des parcelles figurant dans le dossier PAC ;
- L'enregistrement des pratiques doit :
  - comporter au minimum les éléments suivants pour chaque parcelle ;
  - et s'il y a lieu, en cas d'obligation de mise en défens :
    - distinguer d'une part, la superficie mise en défens et, d'autre part, la superficie non mise en défens (sauf mention contraire) ;
    - permettre d'établir précisément les modalités d'utilisation (fauche, pâturage) et d'entretien du couvert herbacé des zones mises en défens.

### 2° Pratiques de fauche, de broyage et autres interventions d'entretien du couvert herbacé

Pour chaque intervention de fauche, de broyage et d'entretien du couvert herbacé ou en cas d'absence d'intervention sur tout ou partie de la parcelle :

- identification de la parcelle ;
- type de surface herbacée temporaire ou de prairie et pâturage permanent, code de la culture et précision<sup>25</sup> ;
- superficie concernée, s'il y a lieu en distinguant, en cas d'obligation de mise en défens, d'une part, la superficie mise en défens et, d'autre part, la superficie non mise en défens ;
- date de l'intervention \* ;
- type d'intervention : fauche, broyage, entretien du couvert herbacé (nature de l'intervention à préciser) \* ;
- uniquement si elle est autorisée sous condition dans le cahier des charges : intervention de renouvellement du couvert herbacé par travail superficiel du sol, après avoir obtenu au préalable l'accord écrit de la structure animatrice de la MAEC<sup>26</sup> ;
- matériels utilisés : types de matériels (désignation précise), nombre de matériels de chaque type \* ;
- s'il y a lieu, pratiques spécifiques de fauche, de broyage, d'entretien du couvert herbacé en cas de présence d'espèces et/ou de milieux particuliers sur la parcelle, notamment sur la zone mise en défens, au regard des obligations<sup>27</sup> du plan de gestion \*.

En cas d'absence de fauche et/ou de broyage et/ou d'entretien du couvert herbacé sur tout ou partie de la parcelle, mentionner obligatoirement « absence de fauche » et/ou « absence de broyage » et/ou « absence d'entretien du couvert herbacé » pour la superficie concernée.

\* s'il y a lieu

24 Certaines surfaces herbacées temporaires, prairies et pâturages permanents (cf. point 7.2 de cette notice)

25 Se référer à la notice telepac « Cultures et précisions à utiliser pour renseigner le descriptif des parcelles »

26 Selon le PAEC, un renouvellement par travail superficiel du sol peut ou non être autorisé au cours de l'engagement pour des motifs justifiés, après avoir obtenu au préalable l'accord écrit de la structure animatrice de la MAEC pour la surface engagée. Cet accord écrit doit être conservé sur l'exploitation.

27 Exemples : mise en défens, circulation centrifuge, vitesse maximale de fauche, interdiction d'utilisation d'un groupe de fauche – un seul tracteur avec une seule faucheuse –, utilisation d'une barre d'effarouchement...)

### **3° Pratiques de pâturage**

*En cas de pâturage de la parcelle<sup>28</sup>, un taux de chargement maximal à la parcelle<sup>29</sup> est obligatoirement défini dans le plan de gestion. Les parcelles soumises à une obligation en matière de chargement maximal en vertu du plan de gestion sont présumées être pâturées ; elles doivent obligatoirement à ce titre faire l'objet d'un enregistrement des pratiques de pâturage, y compris en l'absence de pâturage.*

Pour chaque période de pâturage ou en cas d'absence de pâturage sur tout ou partie de la parcelle :

- identification de la parcelle ;
- type de surface herbacée temporaire ou de prairie et pâturage permanent, code de la culture et précision ;
- superficie concernée, s'il y a lieu en distinguant, en cas d'obligation de mise en défens, d'une part, la superficie mise en défens et, d'autre part, la superficie non mise en défens ;
- dates d'entrée et de sortie des animaux \*\* ;
- type et nombre d'animaux, nombre d'UGB correspondantes \*\* ;
- s'il y a lieu, pratiques spécifiques de pâturage en cas de présence d'espèces et/ou de milieux particuliers sur la parcelle, notamment sur la zone mise en défens, au regard des obligations<sup>30</sup> du plan de gestion \*\*.

En cas d'absence de pâturage sur tout ou partie de la parcelle soumise à une obligation en matière de chargement maximal, mentionner obligatoirement « absence de pâturage » pour la superficie concernée.

\* s'il y a lieu, en cas de pâturage

### **4° Pratiques de pose et dépose de clôtures**

Pour chaque intervention de pose et dépose de clôtures ou en cas d'absence d'intervention sur tout ou partie de la parcelle :

- identification de la parcelle et localisation précise de l'intervention, en particulier par rapport à la zone mise en défens ;
- type de surface herbacée temporaire ou de prairie et pâturage permanent, code de la culture et précision
- date de la pose et de la dépose de clôtures \*\*\* ;
- matériels utilisés pour la pose et la dépose, type de clôture \*\*\*.

En cas d'absence d'intervention de pose et dépose de clôtures, mentionner obligatoirement « absence de pose et dépose de clôtures » pour la parcelle concernée.

\*\*\* s'il y a lieu, en cas de pose et dépose de clôture

---

28 Aucun enregistrement des pratiques de pâturage n'est requis pour les parcelles uniquement fauchées.

29 Se référer aux précisions (modalités de calcul du taux de chargement) figurant à la fin de la présente annexe.

30 Exemples : mise en défens, report de pâturage...

## 5° Pratiques de fertilisation

De manière générale, l'enregistrement des pratiques de fertilisation doit :

- porter sur la fertilisation organique et minérale des surfaces faisant l'objet d'une obligation au titre de N et/ou de P et/ou de K et/ou des apports magnésiens et de chaux, au regard des exigences figurant dans cette notice et dans le plan de gestion correspondant, que les surfaces concernées fassent ou non l'objet d'un apport de fertilisant ;
- distinguer, d'une part, les surfaces mises en défens et, d'autre part, les surfaces non mises en défens.

Pour chaque apport de fertilisant organique et minéral soumis à obligation [selon le cas, fertilisant(s) N et/ou P et/ou K et/ou apports magnésiens et de chaux] sur tout ou partie de la parcelle ou en cas d'absence d'apport du fertilisant en question<sup>31</sup> :

- identification de la parcelle ;
- type de surface herbacée temporaire ou de prairie et pâturage permanent, code de la culture et précision ;
- superficie concernée, s'il y a lieu en distinguant, en cas d'obligation de mise en défens, d'une part, la superficie mise en défens et, d'autre part, la superficie non mise en défens ;
- date de l'apport de fertilisant \*\*\*\* ;
- fertilisant utilisé \*\*\*\* :
  - nature du fertilisant : désignation précise, type de fertilisant organique ou minéral ;
  - quantité de fertilisant (N et/ou P et/ou K et/ou apport magnésien et de chaux) épandue sur la superficie concernée (en unités de masse ou de volume de produit brut par hectare) ;
  - valeur fertilisante du produit brut pour l'élément considéré (N, P, K) (en kg d'élément efficace par unité de masse ou de volume de produit brut) :
    - pour un fertilisant minéral : teneur en élément ;
    - pour un fertilisant organique :
      - teneur en élément total ;
      - coefficient d'équivalence engrais minéral efficace de l'élément considéré (selon le cas : KeqN, KeqP ; KeqK).

En cas d'absence d'apport de fertilisant soumis à obligation sur tout ou partie de la parcelle, mentionner obligatoirement « absence de fertilisation pour N et/ou P et/ou K et/ou absence d'apports magnésiens et de chaux » pour la superficie concernée.

\*\*\*\* s'il y a lieu, en cas d'apport de fertilisant

## 6° Pratiques de traitements phytosanitaires

Pour chaque traitement phytosanitaire<sup>32</sup> ou en cas d'absence de traitement phytosanitaire sur tout ou partie de la parcelle :

- identification de la parcelle ;
- type de surface herbacée temporaire ou de prairie et pâturage permanent, code de la culture et précision ;
- superficie concernée (sans distinguer la zone mise en défens du reste de la parcelle) ;
- date du traitement phytosanitaire \*\*\*\*\* ;
- produit phytosanitaire utilisé : nom commercial complet \*\*\*\*\* ;
- quantité épandue (en grammes, kilogrammes ou litres par hectare) \*\*\*\*\*.

En cas d'absence de traitement phytosanitaire sur tout ou partie d'une parcelle, mentionner obligatoirement « absence de traitement phytosanitaire » pour la superficie concernée.

\*\*\*\*\* s'il y a lieu, en cas de traitement phytosanitaire

<sup>31</sup> Hors apports par les déjections des herbivores au pâturage

<sup>32</sup> Les traitements phytosanitaires sont interdits sur les surfaces engagées dans la mesure.

**MODALITÉS DE CALCUL DU TAUX DE CHARGEMENT MAXIMAL DÉFINI DANS LE PLAN DE GESTION  
EN CAS DE PÂTURAGE**

En cas de pâturage de la parcelle engagée, un taux de chargement maximal est défini dans le plan de gestion, selon l'une ou l'autre des deux modalités suivantes :

- le taux de chargement moyen annuel à la parcelle qui est le rapport entre (i) le nombre d'UGB d'animaux herbivores pâturant sur la parcelle, multiplié par le nombre de jours de pâturage et (ii) la surface de la parcelle engagée multipliée par 365 jours ;
- le taux de chargement instantané à la parcelle qui est le rapport entre (i) le nombre d'UGB d'animaux herbivores pâturant sur la parcelle et (ii) la surface de la parcelle engagée.

Les taux de conversion des différentes catégories d'animaux en UGB pour le calcul du nombre d'animaux sont définis dans le tableau ci-après :

Catégorie	Taux de conversion en UGB
Bovins de plus de 2 ans	1
Bovins entre 6 mois et 2 ans	0,6
Bovins de moins de 6 mois	0,4
Équidés de plus de 6 mois	1
Ovins et caprins de plus de 1 an et femelles de moins de 1 an ayant mis bas	0,15
Ovins et caprins de moins de 1 an	0
Lamas de plus de 2 ans	0,45
Alpagas de plus de 2 ans	0,3
Cerfs et biches de plus de 2 ans	0,33
Daims et daines de plus de 2 ans	0,17

Direction régionale de  
l'alimentation, de  
l'agriculture et de la forêt

avec le concours financier du ministère de l'Agriculture et de la Souveraineté alimentaire

Intervention 70.12 : Mesure agroenvironnementale et climatique (MAEC) pour la préservation des espèces en hexagone

## **Notice de la mesure « Protection des espèces » (niveau 3)**

**Code mesure : GE\_PNFN\_ESP3**

**Campagne 2023**

**Territoire du projet agroenvironnemental et climatique (PAEC) :**

**Parc national de forêts – Natura 2000**

**Code territoire PAEC : GE\_PNFN**

Aide annuelle : 200 € / ha

Pour toute information complémentaire, contacter la structure animatrice de la mesure :

Parc national de forêts

20 rue Anatole Gabeur – 52210 ARC-EN-BARROIS

03 25 31 62 35 – 06 74 23 31 66

[jeanyves.vansteelant@forets-parcnational.fr](mailto:jeanyves.vansteelant@forets-parcnational.fr)

## 1 OBJECTIFS DE LA MESURE

---

L'objectif de cette mesure est de permettre aux espèces végétales et animales inféodées aux surfaces en herbe d'accomplir leurs cycles reproductifs (fructification des plantes, nidification pour les oiseaux) afin de préserver la biodiversité des terres agricoles. Elle incite pour cela les exploitants au retard d'utilisation et le cas échéant à la mise en défens des surfaces concernées.

## 2 MONTANT DE LA MESURE – PLAFONDS D'AIDES ANNUELLES MAEC

---

En contrepartie du respect de l'ensemble des exigences du cahier des charges de cette mesure, **une aide de 200 € par hectare et par an** sera versée pendant la durée de l'engagement.

### **Plafonnement des aides annuelles MAEC :**

1° Les aides annuelles versées à un demandeur autre qu'un groupement agricole d'exploitation en commun (GAEC) au titre des mesures agro-environnementales et climatique (MAEC) sont plafonnées dans les conditions suivantes :

- le montant prévisionnel du plafond d'aides annuelles de base est fixé entre 10 000 et 12 000 euros par bénéficiaire, tous financeurs confondus, au titre des MAEC de types système et localisée<sup>1</sup> faisant l'objet d'une demande d'engagement en 2023<sup>2</sup> et des engagements financés par le ministère en charge de l'Agriculture pris les années antérieures<sup>3</sup> ;
- un plafond d'aides annuelles supplémentaire, dont le montant prévisionnel est fixé entre 2 000 et 3 000 euros par bénéficiaire, tous financeurs confondus, sera accordé pour l'engagement en 2023 de MAEC de type localisé appartenant à un projet agroenvironnemental et climatique mis en œuvre, soit dans un site Natura 2000, soit dans le Parc national de forêts<sup>4</sup> ;
- le montant du plafond d'aides annuelles au titre de la MAEC création de couverts d'intérêt faunistique et floristique est fixé à 3 260 euros (soit 5 hectares), tous financeurs confondus, par bénéficiaire<sup>5</sup> ;
- le montant du plafond d'aides annuelles au titre de la MAEC création de prairies est fixé à 5 340 euros (soit 15 hectares), tous financeurs confondus, par bénéficiaire<sup>6</sup>.

Au-delà du plafond prévisionnel d'aides de base et des plafonds définis pour les deux MAEC de création de couverts susmentionnés, les agences de l'eau Rhin-Meuse et Seine-Normandie peuvent attribuer des aides supplémentaires ne faisant pas l'objet d'un cofinancement par le fonds européen agricole pour le développement rural (FEADER) pour des engagements appartenant à un projet agroenvironnemental et climatique mis en œuvre dans un territoire à enjeu eau<sup>7</sup>.

En application des dispositions du code rural et de la pêche maritime, pour les GAEC, les montants maximum des aides annuelles définis ci-dessus sont multipliés par le nombre d'associés du groupement éligibles à l'aide.

Si besoin, d'autres plafonds d'aides pourront être définis pour les engagements dans des MAEC localisées en 2023 pour respecter l'enveloppe budgétaire attribuée à chaque projet agroenvironnemental et climatique.

---

1 Au sens de l'appendice D du plan stratégique relevant de la PAC 2023-2027 de la France (catalogue de MAEC 2023-2027 pour l'hexagone).

2 MAEC relevant de la section 3 bis du chapitre 1er du titre IV du livre III du code rural et de la pêche maritime.

3 Engagements dans des mesures liées à la surface et des mesures se rapportant à des mètres linéaires ou à des éléments ponctuels, relevant de la section 4 du chapitre 1er du titre IV du livre III du code rural et de la pêche maritime.

4 Code PAEC se terminant par N ou 1.

5 La surface engagée dans cette mesure sera limitée à 5 ha par demandeur pour la durée de la programmation de la politique agricole commune débutant en 2023.

6 La surface engagée dans cette mesure sera limitée à 15 ha par demandeur pour la durée de la programmation de la politique agricole commune débutant en 2023.

7 Code PAEC se terminant par E.



2° Les montants définitifs des plafonds d'aides annuelles de base et supplémentaire seront définis compte tenu de l'état des besoins au regard de l'enveloppe budgétaire régionale affectée au financement, d'une part, des MAEC de type système et, d'autre part, des projets agroenvironnementaux et climatiques s'agissant des MAEC de type localisée.

### **3 CRITÈRES D'ÉLIGIBILITÉ**

---

Les critères d'éligibilité doivent être respectés tout au long du contrat. En cas de non-respect en première année, la mesure ne peut pas être souscrite. En cas de non-respect les années suivantes, le contrat est automatiquement rompu sur la totalité des éléments engagés s'il s'agit du non-respect d'un critère d'éligibilité relatif au demandeur, ou uniquement sur la surface en anomalie s'il s'agit d'un critère d'éligibilité relatif à la surface. Le cas échéant, des sanctions peuvent être appliquées.

#### **3.1 Critères d'éligibilité relatifs au demandeur**

Les bénéficiaires suivants sont éligibles à la mesure :

- Les agriculteurs actifs tels que définis conformément à l'article 4 du règlement UE n°2021/2115 du 2 décembre 2021.  
Les fondations, associations sans but lucratif et les établissements d'enseignement et de recherche agricoles lorsqu'ils exercent directement des activités réputées agricoles sont considérés comme des agriculteurs actifs ;
- Les personnes morales mettant à disposition d'exploitants des terres de manière indivise ;
- Les entités collectives.

Est qualifiée de « collective » toute utilisation de surface à plusieurs éleveurs, que les animaux soient ou non regroupés en un troupeau commun. Dans ces conditions, les groupements pastoraux sont éligibles ainsi que toutes les formes d'entités collectives juridiquement constituées et dotées de la personnalité morale dès lors qu'elles gèrent en responsabilité directe des surfaces dont elles sont propriétaires ou locataires et qu'elles en organisent l'utilisation collective notamment par les troupeaux de leurs membres ou ayants droit.

Les GAEC sont éligibles avec application du principe de transparence.

#### **3.2 Critères d'éligibilité relatifs aux surfaces engagées**

Les surfaces éligibles à cette mesure sont **les surfaces herbacées temporaires et les prairies et pâturages permanents**.

Se référer au point 7.2.

### **4 CRITÈRES D'ENTRÉE**

---

Les critères suivants conditionnent l'accès à la mesure en première année d'engagement uniquement et ne sont plus vérifiés par la suite. En cas de non-respect, l'exploitation n'est pas engagée dans la mesure.

Les critères d'entrée pour cette mesure sont les suivants :

- Pour chaque parcelle, avoir au moins une partie de la surface présente dans le PAEC ;
- Réaliser un diagnostic agro-écologique de l'exploitation. Le diagnostic de l'exploitation doit être transmis à la DDT(M) au plus tard au 15 septembre de la première année d'engagement. En cas de non-transmission, le dossier ne pourra pas être engagé cette année-là ;
- Faire établir un plan de gestion sur la base du diagnostic d'exploitation. Le plan de gestion doit être transmis à la DDT(M) au plus tard au 15 septembre de la première année d'engagement. En cas de non-transmission, le dossier ne pourra pas être engagé cette année-là.

## 5 CRITÈRES DE PRIORISATION DES DOSSIERS

---

En première année d'engagement, ces critères permettent de classer les demandes éligibles (c'est-à-dire respectant l'ensemble des critères d'entrée et d'éligibilité) par ordre de priorité, afin de tenir compte des enveloppes budgétaires disponibles et des orientations définies par la commission régionale agro-environnementale et climatique (CRAEC).

Si besoin, des critères de priorisation des demandes d'engagement dans des MAEC localisées pourront être définis afin de respecter l'enveloppe budgétaire attribuée à chaque projet agroenvironnemental et climatique.

## 6 CAHIER DES CHARGES DE LA MESURE

---

Sauf mention contraire, l'ensemble des obligations du cahier des charges doit être respecté sur toute la durée du contrat, c'est-à-dire à partir de la date limite de dépôt des dossiers PAC de l'année d'engagement et durant les 5 années suivantes. En cas de non-respect d'une obligation, des sanctions peuvent s'appliquer en fonction de la nature et de la gravité de l'anomalie.

Les documents relatifs à la demande d'engagement et au respect des obligations doivent être conservés pendant toute la durée de l'engagement et pendant les quatre années suivantes. Ils pourront notamment être demandés en cas de contrôle de l'exploitation.

**Les obligations du cahier des charges figurent ci-après.**

Obligations du cahier des charges	Période d'application	Contrôles	Caractérisation de l'anomalie et calcul de la sanction <sup>8</sup>
Formation à réaliser au cours des deux premières années de l'engagement. Se référer au point 7.1.	Avant le 15 mai 2025	Contrôle sur place Vérification de l'attestation de formation	Anomalie réversible, dossier, totale, d'importance égale à 0,06.
Mettre en œuvre le plan de gestion. <u>Se référer aux précisions du point 7.6 (obligations du plan de gestion ne figurant pas dans le présent tableau ou obligations renforcées).</u>	Sur toute la durée du contrat	Contrôle sur place Vérification du cahier d'enregistrement des pratiques et contrôle visuel	Anomalie réversible, localisée, totale, d'importance égale à 1.
Respecter le retard d'utilisation (fauche et pâturage) minimal de 35 jours en moyenne sur l'ensemble des surfaces engagées dans cette mesure. Se référer au point 7.3.	Sur toute la durée du contrat	Contrôle sur place Vérification du cahier d'enregistrement des pratiques et contrôle visuel	Anomalie réversible, dossier, à seuils (par tranche de 15 %), d'importance égale à 0,6.
Sans objet	Sans objet	Sans objet	Sans objet
Sans objet <sup>9</sup>	Sans objet	Sans objet	Sans objet
Sans objet	Sans objet	Sans objet	Sans objet
Sans objet	Sans objet	Sans objet	Sans objet
Ne pas détruire le couvert sur les surfaces engagées. Un renouvellement par travail superficiel du sol est autorisé au cours de l'engagement après avoir obtenu au préalable l'accord écrit de la structure animatrice de la MAEC pour la surface engagée. Cet accord écrit doit être conservé sur l'exploitation.	Sur toute la durée du contrat	Contrôle sur place Vérification du cahier d'enregistrement des pratiques et contrôle visuel	Anomalie définitive, localisée, totale, d'importance égale à 1.
Hors surface mises en défens : Respecter la limitation de la fertilisation azotée à 15 kg N par ha et par an, chaque année au cours des 5 ans (hors apports par pâturage). Se référer au point 7.4.	Sur toute la durée du contrat	Contrôle sur place - Vérification du cahier d'enregistrement des pratiques et contrôle visuel	Anomalie réversible, localisée, à seuils (par tranche de 15 %), d'importance égale à 1.

<sup>8</sup> Se référer à la notice telepac « Les aides en faveur de l'agriculture biologique, les mesures agroenvironnementales et climatiques (MAEC) 2023-2027 » pour plus d'information sur le fonctionnement du régime de sanction.

<sup>9</sup> En cas de mise en défens : Afin de rester admissibles aux aides de la PAC, les surfaces mises en défens doivent respecter une absence d'enfrichement.

Obligations du cahier des charges	Période d'application	Contrôles	Caractérisation de l'anomalie et calcul de la sanction
<p>Hors surface mises en défens :</p> <p>Respecter la limitation de la fertilisation P à 30 kg P par ha et par an et de la fertilisation K à 90 kg K par ha et par an, chaque année au cours des 5 ans. Se référer au point 7.5.</p> <p>Respecter l'absence d'apports magnésiens et de chaux.</p>	Sur toute la durée du contrat	Contrôle sur place - Vérification du cahier d'enregistrement des pratiques et contrôle visuel	Anomalie réversible, localisée, totale, d'importance égale à 0,2.
Ne pas utiliser de produits phytosanitaires sur les surfaces engagées.	Sur toute la durée du contrat	Contrôle sur place Vérification du cahier d'enregistrement des pratiques et contrôle visuel	Anomalie réversible, localisée, totale, d'importance égale à 1.
<p>Enregistrer les interventions sur toutes les parcelles engagées :</p> <ul style="list-style-type: none"> <li>• Identification des surfaces, conformément aux informations du registre parcellaire graphique (RPG) et du descriptif des parcelles ;</li> <li>• Fauche ou broyage (date(s), matériel utilisé, modalités) ;</li> <li>• Pâturage (dates d'entrées et de sorties des animaux par parcelle) ;</li> <li>• Pose des clôtures (dates, localisation, matériel) ;</li> <li>• Fertilisation des surfaces (dates, produits, quantités) ;</li> <li>• Traitements phytosanitaires (dates, produits, quantités).</li> </ul> <p><b>Se référer à l'annexe 1 (contenu minimal du cahier d'enregistrement obligatoire).</b></p> <p><b>ATTENTION :</b> Le cahier d'enregistrement constitue une pièce indispensable au contrôle de plusieurs obligations. Aussi, l'absence ou la non-teneur de ce cahier constatée le jour du contrôle se traduira par le constat d'anomalies et le cas échéant par l'application du régime de sanction pour toutes les obligations ne pouvant être contrôlées.</p>	Sur toute la durée du contrat	Contrôle sur place Vérification du cahier d'enregistrement des pratiques	Anomalie réversible, localisée, totale, d'importance égale à 0,05.

### 7.1 **Formation**

Les formations suivantes permettent de respecter l'obligation pour cette MAEC :

Formation collective mixte (salle – terrain) sur la connaissance des enjeux, des espèces et à la reconnaissance des milieux concernés

### 7.2 **Précisions concernant les surfaces éligibles**

**Les surfaces herbacées temporaires** correspondent aux surfaces suivantes de la catégorie 1.5 de la notice télépac « Liste des cultures et précisions » :

- Mélange de légumineuses prépondérantes et de graminées fourragères de 5 ans ou moins (MLG) ;
- Prairie temporaire de moins de 5 ans et autre mélange avec graminées (PTR) ;
- Jachères (JAC), seulement s'il est précisé que la surface est un « couvert herbacé » ou des « repousses de cultures couvrantes ».

**Les surfaces en prairies et pâturages permanents** correspondent aux surfaces de la catégorie 1.6 de la notice télépac « Liste des cultures et précisions », rendues admissibles par l'application d'un prorata fonction de la densité en éléments naturels non admissibles de moins de 10 ares, conformément aux règles du 1<sup>er</sup> pilier.

### 7.3 **Retard d'utilisation**

Le nombre de jours de retard d'utilisation d'une surface éligible, qu'elle soit utilisée en fauche et/ou en pâturage, est calculé par rapport à la date de fauche habituelle du territoire. Cette date, qui est précisée dans le diagnostic agroenvironnemental du territoire, est définie en fonction de la pratique de référence du territoire qui consiste en une fauche complète dès maturité des foins, sans prise en compte des cycles de reproduction de la faune et de la flore.

Le retard d'utilisation moyen sur l'ensemble des surfaces engagées dans cette mesure est ainsi calculé selon les dates d'utilisation en fauche et/ou en pâturage de ces différentes parcelles, par rapport à la date de fauche habituelle du territoire. Jusqu'à la date de fauche habituelle du territoire, le retard d'utilisation est considéré comme nul. Le décompte du nombre de jours de retard d'utilisation commence le lendemain de la date de fauche habituelle (si la date de fauche habituelle du territoire est le 31 mai, une fauche au 1<sup>er</sup> juin correspond à 1 jour de retard d'utilisation).

*Exemple de calcul : sur une surface totale engagée dans cette mesure de 3 ha, si le retard d'utilisation est de 30 jours sur une parcelle de 2 ha et de 45 jours sur une parcelle de 1 ha, le retard moyen est de  $(30 \times 2 + 45 \times 1) / 3 = 35$  jours.*

Les dates d'utilisation tardive en fauche et/ou en pâturage des différentes parcelles engagées dans cette mesure sont précisées dans le plan de gestion. Ces dates d'utilisation tardive peuvent éventuellement être différentes selon les parcelles<sup>10</sup>, sous réserve de respecter le retard d'utilisation moyen minimal requis sur l'ensemble des surfaces engagées dans la mesure.

Dans tous les cas, l'utilisation de la parcelle en fauche et/ou en pâturage est interdite avant la date d'utilisation tardive indiquée dans le plan de gestion. En particulier, le pâturage n'est pas autorisé en début d'année, notamment dans le cadre d'un déprimage.

Le cas échéant, une période complémentaire d'interdiction de pâturage peut être définie dans le cahier des charges (cf. point 6).

Le plan de gestion pourra être pluriannuel et pourra être modifié chaque année par l'opérateur pour s'adapter, le cas échéant, à la localisation changeante des espèces à protéger.

---

<sup>10</sup> en fonction des enjeux de protection des espèces ou en vue d'étaler l'utilisation des différentes parcelles dans le temps

## 7.4 Calcul des apports azotés

Le calcul de la fertilisation azotée se fait sur chaque parcelle engagée et ne prend pas en compte les restitutions au pâturage.

Pour un dossier engagé en 2023, la première vérification concernera la campagne culturale 2023-2024, sur la base de l'enregistrement des apports azotés réalisés sur les surfaces à compter du 1<sup>er</sup> septembre 2023.

### a) Apports azotés minéraux

Apports azotés minéraux (kg N / ha)

$$= [\text{Quantité de fertilisant minéral apportée}^{11} \times \text{Teneur en azote}^{12}] / \text{surface (en ha)}$$

La teneur en N de l'engrais est en général précisée dans son intitulé. Quand ce n'est pas le cas (si l'engrais est mentionné sous un nom commercial par exemple), la facture ou l'étiquette du produit doivent être utilisées pour déterminer la teneur en N.

### b) Apports azotés organiques

Apports azotés organiques (kg N efficace / ha)

$$= [\text{Quantité de fertilisant organique apportée}^{13} \times \text{Valeur fertilisante azotée}] / \text{surface (en ha)}$$

Avec « Valeur fertilisante azotée » du fertilisant organique

$$= \text{Teneur en azote total}^{14} \times \text{Coefficient d'équivalence engrais minéral azoté efficace (KeqN)}$$

### Dispositions applicables pour le calcul des apports azotés organiques :

- la teneur en azote total peut être déterminée à partir de la facture ou d'une analyse du produit utilisé ;
- la teneur en azote total, à défaut de facture ou d'analyse, et le coefficient d'équivalence engrais minéral (KeqN) du fertilisant organique utilisé sont ceux correspondant au type de produit auquel ce fertilisant appartient, tels qu'indiqués dans l'arrêté préfectoral de mise en œuvre de l'équilibre de la fertilisation azotée à l'échelle de la région Grand Est<sup>15</sup>, dit « référentiel GREN », dans les conditions précisées dans le tableau ci-dessous.

---

11 En kilogrammes ou en litres

12 La teneur en N des engrais est le plus souvent exprimée en pourcentage, ce qui signifie qu'un engrais dosé à 60 % de N apporte 60 kg de N pour 100 kg d'engrais.

13 En tonnes ou mètres cubes de produit brut, selon le type de fertilisant organique

14 En kg N par tonne ou par mètre cube de produit brut

15 Arrêté préfectoral du 22 août 2019 établissant le référentiel régional de mise en œuvre de l'équilibre de fertilisation azotée à l'échelle de la région Grand Est (annexe 6, pages 45 à 50)

<b>Calcul des apports azotés organiques – Valeurs de référence à retenir selon le projet agroenvironnemental et climatique (PAEC) auquel la MAEC appartient pour :</b> <ul style="list-style-type: none"> <li>la teneur en azote total du fertilisant organique utilisé, à défaut de facture ou d'analyse ;</li> <li>le coefficient d'équivalence engrais minéral (KeqN) du fertilisant organique utilisé.</li> </ul>	
<b>1° PAEC couvrant majoritairement les départements du Bas-Rhin et du Haut-Rhin – Type de produit :</b>	<b>Valeurs à retenir = valeurs du référentiel GREN applicable dans les départements :</b>
Tout fertilisant organique référencé *	Meurthe-et-Moselle, Meuse, Moselle, Vosges *
Autres fertilisants organiques	Ardennes, Aube, Marne, Haute-Marne
<b>2° PAEC couvrant majoritairement les départements des Ardennes, de l'Aube, de la Marne et de la Haute-Marne – Type de produit :</b>	<b>Valeurs à retenir = valeurs du référentiel GREN applicable dans les départements :</b>
Tout fertilisant organique	Ardennes, Aube, Marne, Haute-Marne
<b>3° PAEC couvrant majoritairement les départements de Meurthe-et-Moselle, de la Meuse, de la Moselle et des Vosges – Type de produit :</b>	<b>Valeurs à retenir = valeurs du référentiel GREN applicable dans les départements :</b>
Tout fertilisant organique référencé *	Meurthe-et-Moselle, Meuse, Moselle, Vosges *
Autres fertilisants organiques	Ardennes, Aube, Marne, Haute-Marne
<i>* En cas de valeur manquante (teneur en azote total ou KeqN) dans le référentiel considéré, la valeur à retenir est celle figurant dans le référentiel GREN applicable aux départements des Ardennes, de l'Aube, de la Marne et de la Haute-Marne pour le type de produit auquel le fertilisant organique appartient.</i>	

**Fertilisation azotée totale (kg N /ha) = apports azotés minéraux + apports azotés organiques**

### 7.5 **Calcul des apports P et K**

Le calcul de la fertilisation se fait sur chaque parcelle engagée et par campagne culturale.

#### a) **Apports P et K minéraux**

Apports minéraux P ou K (kg P /ha ou kg K /ha)

$$= [\text{Quantité de fertilisant minéral apportée}^{16} \times \text{Teneur P ou K}^{17}] / \text{surface (en ha)}$$

Les teneurs en P et K des apports minéraux sont en général précisées dans leurs intitulés. Quand ce n'est pas le cas (si l'engrais est mentionné sous un nom commercial par exemple), la facture ou l'étiquette du produit doivent être utilisées pour déterminer la composition de l'engrais en P et K.

<sup>16</sup> En kilogrammes le plus souvent

<sup>17</sup> La teneur en P ou K des engrais est le plus souvent exprimée en pourcentage, ce qui signifie qu'un engrais dosé à 60 % de P apporte 60 kg de P pour 100 kg d'engrais.

## b) Apports P et K organiques

### 1° Apports P organiques (kg P efficace /ha)

$$= [\text{Quantité de fertilisant organique apportée}^{18} \times \text{Valeur fertilisante P}] / \text{surface (en ha)}$$

Avec « Valeur fertilisante P » du fertilisant organique

$$= \text{Teneur en P total}^{19} \times \text{Coefficient d'équivalence engrais minéral P efficace (KeqP)}$$

### 2° Apports K organiques (kg K efficace /ha)

$$= [\text{Quantité de fertilisant organique apportée}^{18} \times \text{Valeur fertilisante K}] / \text{surface (en ha)}$$

Avec « valeur fertilisante K » du fertilisant organique

$$= \text{Teneur en K total}^{19} \times \text{Coefficient d'équivalence engrais minéral K efficace (KeqK)}$$

### Dispositions applicables pour le calcul des apports P et K organiques :

- les teneurs en P total et K total peuvent être déterminées à partir des factures ou des analyses des produits utilisés ;
- les teneurs en P total et K total, à défaut de facture ou d'analyse, et les coefficients d'équivalence engrais minéral (KeqP, KeqK) du fertilisant organique utilisé sont ceux correspondant au type de produit auquel ce fertilisant appartient, tels qu'indiqués dans le tableau ci-dessous ;
- pour tout type de produit utilisé :
  - KeqK = 1 ;
  - à défaut de valeur autre de référence<sup>20</sup> : KeqP = 1.

<b>Calcul des apports P et K organiques par les effluents d'élevage– Valeurs de référence à retenir<sup>21</sup> pour :</b>	
<ul style="list-style-type: none"><li>• les teneurs en P total et K total de l'effluent utilisé, à défaut de facture ou d'analyse ;</li><li>• les coefficients d'équivalence engrais minéral KeqP et KeqK.</li></ul>	
Teneur en P total	Valeurs moyennes des produits figurant dans la publication « Valorisation agronomique des effluents d'élevages de porcs, bovins, ovins, caprins, volailles et lapins. RMT Elevage et Environnement, Paris, 83 pages. » <sup>22</sup>
Coefficient d'équivalence engrais minéral P efficace (KeqP) <sup>23</sup>	
Teneur en K total	
Coefficient d'équivalence engrais minéral K efficace (KeqK)	Pour tout type d'effluent d'élevage : KeqK = 1

**Fertilisation P totale (kg P /ha) = apports P minéraux + apports P organiques**

**Fertilisation K totale (kg K /ha) = apports K minéraux + apports K organiques**

18 En tonnes ou mètres cubes de produit brut, selon le type de fertilisant organique

19 En kg P ou K par tonne ou par mètre cube de produit brut

20 En particulier pour les produits autres que les effluents d'élevage.

21 Dispositions applicables à l'ensemble des projets agroenvironnementaux et climatiques (PAEC) du Grand Est.

22 Levasseur P., Soulier A., Lagrange H., Trochard R., Foray S., Charpiot A., Ponchant P. et Blazy V. Références établies par les instituts techniques agricoles, dans les fiches effluents d'élevages (pages 23 à 82). Publication disponible à l'adresse suivante : [https://www.rmtelevagesenvironnement.org/les\\_outils\\_du\\_RMT](https://www.rmtelevagesenvironnement.org/les_outils_du_RMT)

23 Les valeurs de KeqP (ou Keq P<sub>2</sub>O<sub>5</sub>) sont indiquées sous le tableau « Equivalence engrais minéral de l'azote » dans les fiches effluents d'élevages.



## **7.6 Mise en œuvre du plan de gestion**

**1° Certaines obligations du cahier des charges peuvent figurer uniquement dans le plan de gestion**, sans être détaillées dans le tableau du point « 6. Cahier des charges de la mesure ». Ces obligations relèvent de la mise en œuvre du plan de gestion et doivent être respectées au même titre que celles indiquées dans ce tableau.

*Exemples : respect du chargement maximum défini par l'animateur MAEC en cas de pâturage ; respect de certaines pratiques de fauche...*

**2° De même, des obligations « renforcées », – selon le cas, plus exigeantes, plus limitatives ou plus restrictives que celles figurant dans le tableau susmentionné –, peuvent être imposées dans le plan de gestion** pour répondre aux enjeux agroenvironnementaux et ce, pour tout ou partie des surfaces engagées dans la mesure.

Le cas échéant, ces obligations renforcées :

- priment sur celles indiquées dans le tableau du point « 6. Cahier des charges de la mesure » ;
- sont celles prises en compte lors de la vérification du respect des obligations requises au titre de la mesure.

Les obligations « renforcées » relèvent de la mise en œuvre du plan de gestion et doivent être respectées.

Les obligations susceptibles d'être renforcées portent notamment sur la limitation et les modalités de la fertilisation (N, P, K) : abaissement de la limitation indiquée dans le tableau sur tout ou partie de la surface engagée dans la mesure, réduction du nombre de campagnes au cours desquelles la fertilisation est autorisée, interdiction de certains types d'engrais...

## **7.7 Lien avec la conditionnalité et l'écorégime**

En cas de non-respect de la conditionnalité, l'ensemble des aides PAC sont sanctionnées, y compris les aides MAEC.

Les obligations du cahier des charges de la MAEC sont distinctes des exigences de l'écorégime. Un agriculteur peut à la fois souscrire cette MAEC et bénéficier de l'écorégime.

## **8 LISTE DES ANNEXES**

---

**Annexe 1 : Contenu minimal du cahier d'enregistrement des pratiques**

# Annexe 1 : Contenu minimal du cahier d'enregistrement obligatoire

## MAEC Protection des espèces – Niveau 3

### 1° Règles générales d'enregistrement des pratiques

- Il s'agit d'enregistrer les pratiques (fauche, broyage et entretien du couvert, pâturage, pose et dépose de clôtures, fertilisation organique et minérale, traitements phytosanitaires) sur toutes les parcelles éligibles<sup>24</sup> et engagées de l'exploitation ;
- Selon le cas, une pratique désigne une intervention ou une absence d'intervention sur tout ou partie de la parcelle ;
- De façon générale, chaque parcelle doit être identifiée conformément aux informations du registre parcellaire graphique (RPG) et du descriptif des parcelles figurant dans le dossier PAC ;
- L'enregistrement des pratiques doit :
  - comporter au minimum les éléments suivants pour chaque parcelle ;
  - et s'il y a lieu, en cas d'obligation de mise en défens :
    - distinguer d'une part, la superficie mise en défens et, d'autre part, la superficie non mise en défens (sauf mention contraire) ;
    - permettre d'établir précisément les modalités d'utilisation (fauche, pâturage) et d'entretien du couvert herbacé des zones mises en défens.

### 2° Pratiques de fauche, de broyage et autres interventions d'entretien du couvert herbacé

Pour chaque intervention de fauche, de broyage et d'entretien du couvert herbacé ou en cas d'absence d'intervention sur tout ou partie de la parcelle :

- identification de la parcelle ;
- type de surface herbacée temporaire ou de prairie et pâturage permanent, code de la culture et précision<sup>25</sup> ;
- superficie concernée, s'il y a lieu en distinguant, en cas d'obligation de mise en défens, d'une part, la superficie mise en défens et, d'autre part, la superficie non mise en défens ;
- date de l'intervention \* ;
- type d'intervention : fauche, broyage, entretien du couvert herbacé (nature de l'intervention à préciser) \* ;
- uniquement si elle est autorisée sous condition dans le cahier des charges : intervention de renouvellement du couvert herbacé par travail superficiel du sol, après avoir obtenu au préalable l'accord écrit de la structure animatrice de la MAEC<sup>26</sup> ;
- matériels utilisés : types de matériels (désignation précise), nombre de matériels de chaque type \* ;
- s'il y a lieu, pratiques spécifiques de fauche, de broyage, d'entretien du couvert herbacé en cas de présence d'espèces et/ou de milieux particuliers sur la parcelle, notamment sur la zone mise en défens, au regard des obligations<sup>27</sup> du plan de gestion \*.

En cas d'absence de fauche et/ou de broyage et/ou d'entretien du couvert herbacé sur tout ou partie de la parcelle, mentionner obligatoirement « absence de fauche » et/ou « absence de broyage » et/ou « absence d'entretien du couvert herbacé » pour la superficie concernée.

\* s'il y a lieu

24 Certaines surfaces herbacées temporaires, prairies et pâturages permanents (cf. point 7.2 de cette notice)

25 Se référer à la notice telepac « Cultures et précisions à utiliser pour renseigner le descriptif des parcelles »

26 Selon le PAEC, un renouvellement par travail superficiel du sol peut ou non être autorisé au cours de l'engagement pour des motifs justifiés, après avoir obtenu au préalable l'accord écrit de la structure animatrice de la MAEC pour la surface engagée. Cet accord écrit doit être conservé sur l'exploitation.

27 Exemples : mise en défens, circulation centrifuge, vitesse maximale de fauche, interdiction d'utilisation d'un groupe de fauche – un seul tracteur avec une seule faucheuse –, utilisation d'une barre d'effarouchement...

### **3° Pratiques de pâturage**

*En cas de pâturage de la parcelle<sup>28</sup>, un taux de chargement maximal à la parcelle<sup>29</sup> est obligatoirement défini dans le plan de gestion. Les parcelles soumises à une obligation en matière de chargement maximal en vertu du plan de gestion sont présumées être pâturées ; elles doivent obligatoirement à ce titre faire l'objet d'un enregistrement des pratiques de pâturage, y compris en l'absence de pâturage.*

Pour chaque période de pâturage ou en cas d'absence de pâturage sur tout ou partie de la parcelle :

- identification de la parcelle ;
- type de surface herbacée temporaire ou de prairie et pâturage permanent, code de la culture et précision ;
- superficie concernée, s'il y a lieu en distinguant, en cas d'obligation de mise en défens, d'une part, la superficie mise en défens et, d'autre part, la superficie non mise en défens ;
- dates d'entrée et de sortie des animaux \*\* ;
- type et nombre d'animaux, nombre d'UGB correspondantes \*\* ;
- s'il y a lieu, pratiques spécifiques de pâturage en cas de présence d'espèces et/ou de milieux particuliers sur la parcelle, notamment sur la zone mise en défens, au regard des obligations<sup>30</sup> du plan de gestion \*\*.

En cas d'absence de pâturage sur tout ou partie de la parcelle soumise à une obligation en matière de chargement maximal, mentionner obligatoirement « absence de pâturage » pour la superficie concernée.

\* s'il y a lieu, en cas de pâturage

### **4° Pratiques de pose et dépose de clôtures**

Pour chaque intervention de pose et dépose de clôtures ou en cas d'absence d'intervention sur tout ou partie de la parcelle :

- identification de la parcelle et localisation précise de l'intervention, en particulier par rapport à la zone mise en défens ;
- type de surface herbacée temporaire ou de prairie et pâturage permanent, code de la culture et précision
- date de la pose et de la dépose de clôtures \*\*\* ;
- matériels utilisés pour la pose et la dépose, type de clôture \*\*\*.

En cas d'absence d'intervention de pose et dépose de clôtures, mentionner obligatoirement « absence de pose et dépose de clôtures » pour la parcelle concernée.

\*\*\* s'il y a lieu, en cas de pose et dépose de clôture

---

28 Aucun enregistrement des pratiques de pâturage n'est requis pour les parcelles uniquement fauchées.

29 Se référer aux précisions (modalités de calcul du taux de chargement) figurant à la fin de la présente annexe.

30 Exemples : mise en défens, report de pâturage...

## 5° Pratiques de fertilisation

De manière générale, l'enregistrement des pratiques de fertilisation doit :

- porter sur la fertilisation organique et minérale des surfaces faisant l'objet d'une obligation au titre de N et/ou de P et/ou de K et/ou des apports magnésiens et de chaux, au regard des exigences figurant dans cette notice et dans le plan de gestion correspondant, que les surfaces concernées fassent ou non l'objet d'un apport de fertilisant ;
- distinguer, d'une part, les surfaces mises en défens et, d'autre part, les surfaces non mises en défens.

Pour chaque apport de fertilisant organique et minéral soumis à obligation [selon le cas, fertilisant(s) N et/ou P et/ou K et/ou apports magnésiens et de chaux] sur tout ou partie de la parcelle ou en cas d'absence d'apport du fertilisant en question<sup>31</sup> :

- identification de la parcelle ;
- type de surface herbacée temporaire ou de prairie et pâturage permanent, code de la culture et précision ;
- superficie concernée, s'il y a lieu en distinguant, en cas d'obligation de mise en défens, d'une part, la superficie mise en défens et, d'autre part, la superficie non mise en défens ;
- date de l'apport de fertilisant \*\*\*\* ;
- fertilisant utilisé \*\*\*\* :
  - nature du fertilisant : désignation précise, type de fertilisant organique ou minéral ;
  - quantité de fertilisant (N et/ou P et/ou K et/ou apport magnésien et de chaux) épandue sur la superficie concernée (en unités de masse ou de volume de produit brut par hectare) ;
  - valeur fertilisante du produit brut pour l'élément considéré (N, P, K) (en kg d'élément efficace par unité de masse ou de volume de produit brut) :
    - pour un fertilisant minéral : teneur en élément ;
    - pour un fertilisant organique :
      - teneur en élément total ;
      - coefficient d'équivalence engrais minéral efficace de l'élément considéré (selon le cas : KeqN, KeqP ; KeqK).

En cas d'absence d'apport de fertilisant soumis à obligation sur tout ou partie de la parcelle, mentionner obligatoirement « absence de fertilisation pour N et/ou P et/ou K et/ou absence d'apports magnésiens et de chaux » pour la superficie concernée.

\*\*\*\* s'il y a lieu, en cas d'apport de fertilisant

## 6° Pratiques de traitements phytosanitaires

Pour chaque traitement phytosanitaire<sup>32</sup> ou en cas d'absence de traitement phytosanitaire sur tout ou partie de la parcelle :

- identification de la parcelle ;
- type de surface herbacée temporaire ou de prairie et pâturage permanent, code de la culture et précision ;
- superficie concernée (sans distinguer la zone mise en défens du reste de la parcelle) ;
- date du traitement phytosanitaire \*\*\*\*\* ;
- produit phytosanitaire utilisé : nom commercial complet \*\*\*\*\* ;
- quantité épandue (en grammes, kilogrammes ou litres par hectare) \*\*\*\*\*.

En cas d'absence de traitement phytosanitaire sur tout ou partie d'une parcelle, mentionner obligatoirement « absence de traitement phytosanitaire » pour la superficie concernée.

\*\*\*\*\* s'il y a lieu, en cas de traitement phytosanitaire

31 Hors apport par les déjections des herbivores au pâturage

32 Les traitements phytosanitaires sont interdits sur les surfaces engagées dans la mesure.

**MODALITÉS DE CALCUL DU TAUX DE CHARGEMENT MAXIMAL DÉFINI DANS LE PLAN DE GESTION  
EN CAS DE PÂTURAGE**

En cas de pâturage de la parcelle engagée, un taux de chargement maximal est défini dans le plan de gestion, selon l'une ou l'autre des deux modalités suivantes :

- le taux de chargement moyen annuel à la parcelle qui est le rapport entre (i) le nombre d'UGB d'animaux herbivores pâturant sur la parcelle, multiplié par le nombre de jours de pâturage et (ii) la surface de la parcelle engagée multipliée par 365 jours ;
- le taux de chargement instantané à la parcelle qui est le rapport entre (i) le nombre d'UGB d'animaux herbivores pâturant sur la parcelle et (ii) la surface de la parcelle engagée.

Les taux de conversion des différentes catégories d'animaux en UGB pour le calcul du nombre d'animaux sont définis dans le tableau ci-après :

Catégorie	Taux de conversion en UGB
Bovins de plus de 2 ans	1
Bovins entre 6 mois et 2 ans	0,6
Bovins de moins de 6 mois	0,4
Équidés de plus de 6 mois	1
Ovins et caprins de plus de 1 an et femelles de moins de 1 an ayant mis bas	0,15
Ovins et caprins de moins de 1 an	0
Lamas de plus de 2 ans	0,45
Alpagas de plus de 2 ans	0,3
Cerfs et biches de plus de 2 ans	0,33
Daims et daines de plus de 2 ans	0,17

Direction régionale de  
l'alimentation, de  
l'agriculture et de la forêt

avec le concours financier du ministère de l'Agriculture et de la Souveraineté alimentaire

Intervention 70.12 : Mesure agroenvironnementale et climatique (MAEC) pour la préservation des espèces en hexagone

## **Notice de la mesure « Protection des espèces » (niveau 4)**

**Code mesure : GE\_PNFN\_ESP4**

### **Campagne 2023**

**Territoire du projet agroenvironnemental et climatique (PAEC) :**

**Parc national de forêts – Natura 2000**

**Code territoire PAEC : GE\_PNFN**

Aide annuelle : 254 € / ha

Pour toute information complémentaire, contacter la structure animatrice de la mesure :

Parc national de forêts  
20 rue Anatole Gabeur – 52210 ARC-EN-BARROIS  
03 25 31 62 35 – 06 74 23 31 66  
[jeanyves.vansteelant@forets-parcnational.fr](mailto:jeanyves.vansteelant@forets-parcnational.fr)

## 1. OBJECTIFS DE LA MESURE

---

L'objectif de cette mesure est de permettre aux espèces végétales et animales inféodées aux surfaces en herbe d'accomplir leurs cycles reproductifs (fructification des plantes, nidification pour les oiseaux) afin de préserver la biodiversité des terres agricoles. Elle incite pour cela les exploitants au retard d'utilisation et le cas échéant à la mise en défens des surfaces concernées.

## 2. MONTANT DE LA MESURE – PLAFONDS D'AIDES ANNUELLES MAEC

---

En contrepartie du respect de l'ensemble des exigences du cahier des charges de cette mesure, **une aide de 254 € par hectare et par an** sera versée pendant la durée de l'engagement.

### **Plafonnement des aides annuelles MAEC :**

1° Les aides annuelles versées à un demandeur autre qu'un groupement agricole d'exploitation en commun (GAEC) au titre des mesures agro-environnementales et climatiques (MAEC) sont plafonnées dans les conditions suivantes :

- le montant prévisionnel du plafond d'aides annuelles de base est fixé entre 10 000 et 12 000 euros par bénéficiaire, tous financeurs confondus, au titre des MAEC de types système et localisée<sup>1</sup> faisant l'objet d'une demande d'engagement en 2023<sup>2</sup> et des engagements financés par le ministère en charge de l'Agriculture pris les années antérieures<sup>3</sup> ;
- un plafond d'aides annuelles supplémentaire, dont le montant prévisionnel est fixé entre 2 000 et 3 000 euros par bénéficiaire, tous financeurs confondus, sera accordé pour l'engagement en 2023 de MAEC de type localisé appartenant à un projet agroenvironnemental et climatique mis en œuvre, soit dans un site Natura 2000, soit dans le Parc national de forêts<sup>4</sup> ;
- le montant du plafond d'aides annuelles au titre de la MAEC création de couverts d'intérêt faunistique et floristique est fixé à 3 260 euros (soit 5 hectares), tous financeurs confondus, par bénéficiaire<sup>5</sup> ;
- le montant du plafond d'aides annuelles au titre de la MAEC création de prairies est fixé à 5 340 euros (soit 15 hectares), tous financeurs confondus, par bénéficiaire<sup>6</sup>.

Au-delà du plafond prévisionnel d'aides de base et des plafonds définis pour les deux MAEC de création de couverts susmentionnés, les agences de l'eau Rhin-Meuse et Seine-Normandie peuvent attribuer des aides supplémentaires ne faisant pas l'objet d'un cofinancement par le fonds européen agricole pour le développement rural (FEADER) pour des engagements appartenant à un projet agroenvironnemental et climatique mis en œuvre dans un territoire à enjeu eau<sup>7</sup>.

En application des dispositions du code rural et de la pêche maritime, pour les GAEC, les montants maximum des aides annuelles définis ci-dessus sont multipliés par le nombre d'associés du groupement éligibles à l'aide.

Si besoin, d'autres plafonds d'aides pourront être définis pour les engagements dans des MAEC localisées en 2023 pour respecter l'enveloppe budgétaire attribuée à chaque projet agroenvironnemental et climatique.

---

1 Au sens de l'appendice D du plan stratégique relevant de la PAC 2023-2027 de la France (catalogue de MAEC 2023-2027 pour l'hexagone).

2 MAEC relevant de la section 3 bis du chapitre 1er du titre IV du livre III du code rural et de la pêche maritime.

3 Engagements dans des mesures liées à la surface et des mesures se rapportant à des mètres linéaires ou à des éléments ponctuels, relevant de la section 4 du chapitre 1er du titre IV du livre III du code rural et de la pêche maritime.

4 Code PAEC se terminant par N ou 1.

5 La surface engagée dans cette mesure sera limitée à 5 ha par demandeur pour la durée de la programmation de la politique agricole commune débutant en 2023.

6 La surface engagée dans cette mesure sera limitée à 15 ha par demandeur pour la durée de la programmation de la politique agricole commune débutant en 2023.

7 Code PAEC se terminant par E.

2° Les montants définitifs des plafonds d'aides annuelles de base et supplémentaire seront définis compte tenu de l'état des besoins au regard de l'enveloppe budgétaire régionale affectée au financement, d'une part, des MAEC de type système et, d'autre part, des projets agroenvironnementaux et climatiques s'agissant des MAEC de type localisée.

### **3. CRITÈRES D'ÉLIGIBILITÉ**

---

Les critères d'éligibilité doivent être respectés tout au long du contrat. En cas de non-respect en première année, la mesure ne peut pas être souscrite. En cas de non-respect les années suivantes, le contrat est automatiquement rompu sur la totalité des éléments engagés s'il s'agit du non-respect d'un critère d'éligibilité relatif au demandeur, ou uniquement sur la surface en anomalie s'il s'agit d'un critère d'éligibilité relatif à la surface. Le cas échéant, des sanctions peuvent être appliquées.

#### **3.1. Critères d'éligibilité relatifs au demandeur**

Les bénéficiaires suivants sont éligibles à la mesure :

- Les agriculteurs actifs tels que définis conformément à l'article 4 du règlement UE n°2021/2115 du 2 décembre 2021.  
Les fondations, associations sans but lucratif et les établissements d'enseignement et de recherche agricoles lorsqu'ils exercent directement des activités réputées agricoles sont considérés comme des agriculteurs actifs ;
- Les personnes morales mettant à disposition d'exploitants des terres de manière indivise ;
- Les entités collectives.

Est qualifiée de « collective » toute utilisation de surface à plusieurs éleveurs, que les animaux soient ou non regroupés en un troupeau commun. Dans ces conditions, les groupements pastoraux sont éligibles ainsi que toutes les formes d'entités collectives juridiquement constituées et dotées de la personnalité morale dès lors qu'elles gèrent en responsabilité directe des surfaces dont elles sont propriétaires ou locataires et qu'elles en organisent l'utilisation collective notamment par les troupeaux de leurs membres ou ayants droit.

Les GAEC sont éligibles avec application du principe de transparence.

#### **3.2. Critères d'éligibilité relatifs aux surfaces engagées**

Les surfaces éligibles à cette mesure sont **les surfaces herbacées temporaires et les prairies et pâturages permanents**.

Se référer au point 7.2.

### **4. CRITÈRES D'ENTRÉE**

---

Les critères suivants conditionnent l'accès à la mesure en première année d'engagement uniquement et ne sont plus vérifiés par la suite. En cas de non-respect, l'exploitation n'est pas engagée dans la mesure.

Les critères d'entrée pour cette mesure sont les suivants :

- Pour chaque parcelle, avoir au moins une partie de la surface présente dans le PAEC ;
- Réaliser un diagnostic agro-écologique de l'exploitation. Le diagnostic de l'exploitation doit être transmis à la DDT(M) au plus tard au 15 septembre de la première année d'engagement. En cas de non-transmission, le dossier ne pourra pas être engagé cette année-là ;
- Faire établir un plan de gestion sur la base du diagnostic d'exploitation. Le plan de gestion doit être transmis à la DDT(M) au plus tard au 15 septembre de la première année d'engagement. En cas de non-transmission, le dossier ne pourra pas être engagé cette année-là.



## 5. CRITÈRES DE PRIORISATION DES DOSSIERS

---

En première année d'engagement, ces critères permettent de classer les demandes éligibles (c'est-à-dire respectant l'ensemble des critères d'entrée et d'éligibilité) par ordre de priorité, afin de tenir compte des enveloppes budgétaires disponibles et des orientations définies par la commission régionale agro-environnementale et climatique (CRAEC).

Si besoin, des critères de priorisation des demandes d'engagement dans des MAEC localisées pourront être définis afin de respecter l'enveloppe budgétaire attribuée à chaque projet agroenvironnemental et climatique.

## 6. CAHIER DES CHARGES DE LA MESURE

---

Sauf mention contraire, l'ensemble des obligations du cahier des charges doit être respecté sur toute la durée du contrat, c'est-à-dire à partir de la date limite de dépôt des dossiers PAC de l'année d'engagement et durant les 5 années suivantes. En cas de non-respect d'une obligation, des sanctions peuvent s'appliquer en fonction de la nature et de la gravité de l'anomalie.

Les documents relatifs à la demande d'engagement et au respect des obligations doivent être conservés pendant toute la durée de l'engagement et pendant les quatre années suivantes. Ils pourront notamment être demandés en cas de contrôle de l'exploitation.

**Les obligations du cahier des charges figurent ci-après.**

Obligations du cahier des charges	Période d'application	Contrôles	Caractérisation de l'anomalie et calcul de la sanction <sup>8</sup>
Formation à réaliser au cours des deux premières années de l'engagement. Se référer au point 7.1.	Avant le 15 mai 2025	Contrôle sur place Vérification de l'attestation de formation	Anomalie réversible, dossier, totale, d'importance égale à 0,06.
Mettre en œuvre le plan de gestion. <u>Se référer aux précisions du point 7.6 : obligations du plan de gestion ne figurant pas dans le présent tableau ou obligations renforcées.</u>	Sur toute la durée du contrat	Contrôle sur place Vérification du cahier d'enregistrement des pratiques et contrôle visuel	Anomalie réversible, localisée, totale, d'importance égale à 1.
Respecter le retard d'utilisation (fauche et pâturage) minimal de 45 jours en moyenne sur l'ensemble des surfaces engagées dans cette mesure. Se référer au point 7.3.	Sur toute la durée du contrat	Contrôle sur place Vérification du cahier d'enregistrement des pratiques et contrôle visuel	Anomalie réversible, dossier, à seuils (par tranche de 15 %), d'importance égale à 0,6.
Sans objet	Sans objet	Sans objet	Sans objet
Sans objet <sup>9</sup>	Sans objet	Sans objet	Sans objet
Sans objet	Sans objet	Sans objet	Sans objet
Sans objet	Sans objet	Sans objet	Sans objet
Ne pas détruire le couvert sur les surfaces engagées. Un renouvellement par travail superficiel du sol est autorisé au cours de l'engagement après avoir obtenu au préalable l'accord écrit de la structure animatrice de la MAEC pour la surface engagée. Cet accord écrit doit être conservé sur l'exploitation.	Sur toute la durée du contrat	Contrôle sur place Vérification du cahier d'enregistrement des pratiques et contrôle visuel	Anomalie définitive, localisée, totale, d'importance égale à 1.
Hors surface mises en défens : Respecter l'absence totale d'apport de fertilisants azotés minéraux et organiques (hors apports par pâturage).	Sur toute la durée du contrat	Contrôle sur place - Vérification du cahier d'enregistrement des pratiques et contrôle visuel	Anomalie réversible, localisée, à seuils (par tranche de 5 kg N par ha), d'importance égale à 1.
Hors surface mise en défens : Respecter la limitation de la fertilisation P à 0 kg P par ha et par an et de la fertilisation K à 0 kg K par ha et par an, chaque année au cours des 5 ans. Se référer au point 7.5. Respecter l'absence d'apports magnésiens et de chaux.	Sur toute la durée du contrat	Contrôle sur place - Vérification du cahier d'enregistrement des pratiques et contrôle visuel	Anomalie réversible, localisée, totale, d'importance égale à 0,2.

<sup>8</sup> Se référer à la notice telepac « Les aides en faveur de l'agriculture biologique, les mesures agroenvironnementales et climatiques (MAEC) 2023-2027 » pour plus d'information sur le fonctionnement du régime de sanction.

<sup>9</sup> En cas de mise en défens : Afin de rester admissibles aux aides de la PAC, les surfaces mises en défens doivent respecter une absence d'enfrichement.

Obligations du cahier des charges	Période d'application	Contrôles	Caractérisation de l'anomalie et calcul de la sanction
Ne pas utiliser de produits phytosanitaires sur les surfaces engagées.	Sur toute la durée du contrat	Contrôle sur place Vérification du cahier d'enregistrement des pratiques et contrôle visuel	Anomalie réversible, localisée, totale, d'importance égale à 1.
<p>Enregistrer les interventions sur toutes les parcelles concernées :</p> <ul style="list-style-type: none"> <li>• Identification des surfaces, conformément aux informations du registre parcellaire graphique (RPG) et du descriptif des parcelles ;</li> <li>• Fauche ou broyage (date(s), matériel utilisé, modalités) ;</li> <li>• Pâturage (dates d'entrées et de sorties des animaux par parcelle, type et nombre d'animaux, nombre d'UGB correspondantes) ;</li> <li>• Pose de clôtures (dates, localisation, matériel) ;</li> <li>• Fertilisation des surfaces (dates, produits, quantités) ;</li> <li>• Traitements phytosanitaires (dates, produits, quantités).</li> </ul> <p><b>Se référer à l'annexe 1 (contenu minimal du cahier d'enregistrement obligatoire).</b></p> <p><b>ATTENTION</b> : Le cahier d'enregistrement constitue une pièce indispensable au contrôle de plusieurs obligations. Aussi, l'absence ou la non-teneur de ce cahier constatée le jour du contrôle se traduira par le constat d'anomalies et le cas échéant par l'application du régime de sanction pour toutes les obligations ne pouvant être contrôlées.</p>	Sur toute la durée du contrat	Contrôle sur place Vérification du cahier d'enregistrement des pratiques	Anomalie réversible, localisée, totale, d'importance égale à 0,05.

## 7. PRÉCISIONS

---

### 7.1. Formation

Les formations suivantes permettent de respecter l'obligation pour cette MAEC :

Formation collective mixte (salle – terrain) sur la connaissance des enjeux, des espèces et à la reconnaissance des milieux concernés

### 7.2. Précisions concernant les surfaces éligibles

**Les surfaces herbacées temporaires** correspondent aux surfaces suivantes de la catégorie 1.5 de la notice telepac « Liste des cultures et précisions » :

- Mélange de légumineuses prépondérantes et de graminées fourragères de 5 ans ou moins (MLG) ;
- Prairie temporaire de moins de 5 ans et autre mélange avec graminées (PTR) ;
- Jachères (JAC), seulement s'il est précisé que la surface est un « couvert herbacé » ou des « repousses de cultures couvrantes ».

**Les surfaces en prairies et pâturages permanents** correspondent aux surfaces de la catégorie 1.6 de la notice telepac « Liste des cultures et précisions », rendues admissibles par l'application d'un prorata fonction de la densité en éléments naturels non admissibles de moins de 10 ares, conformément aux règles du 1<sup>er</sup> pilier.

### 7.3. Retard d'utilisation

Le nombre de jours de retard d'utilisation d'une surface éligible, qu'elle soit utilisée en fauche et/ou en pâturage, est calculé par rapport à la date de fauche habituelle du territoire. Cette date, qui est précisée dans le diagnostic agroenvironnemental du territoire, est définie en fonction de la pratique de référence du territoire qui consiste en une fauche complète dès maturité des foin, sans prise en compte des cycles de reproduction de la faune et de la flore.

Le retard d'utilisation moyen sur l'ensemble des surfaces engagées dans cette mesure est ainsi calculé selon les dates d'utilisation en fauche et/ou en pâturage de ces différentes parcelles, par rapport à la date de fauche habituelle du territoire. Jusqu'à la date de fauche habituelle du territoire, le retard d'utilisation est considéré comme nul. Le décompte du nombre de jours de retard d'utilisation commence le lendemain de la date de fauche habituelle (si la date de fauche habituelle du territoire est le 31 mai, une fauche au 1<sup>er</sup> juin correspond à 1 jour de retard d'utilisation).

Exemple de calcul : sur une surface totale engagée dans cette mesure de 3 ha, si le retard d'utilisation est de 50 jours sur une parcelle de 2 ha et de 35 jours sur une parcelle de 1 ha, le retard moyen est de  $(50 \times 2 + 35 \times 1) / 3 = 45$  jours.

Les dates d'utilisation tardive en fauche et/ou en pâturage des différentes parcelles engagées dans cette mesure sont précisées dans le plan de gestion. Ces dates d'utilisation tardive peuvent éventuellement être différentes selon les parcelles<sup>10</sup>, sous réserve de respecter le retard d'utilisation moyen minimal requis sur l'ensemble des surfaces engagées dans la mesure.

Dans tous les cas, l'utilisation de la parcelle en fauche et/ou en pâturage est interdite avant la date d'utilisation tardive indiquée dans le plan de gestion. En particulier, le pâturage n'est pas autorisé en début d'année, notamment dans le cadre d'un déprimage.

Le cas échéant, une période complémentaire d'interdiction de pâturage peut être définie dans le cahier des charges (cf. point 6).

Le plan de gestion pourra être pluriannuel et pourra être modifié chaque année par l'opérateur pour s'adapter, le cas échéant, à la localisation changeante des espèces à protéger.

---

<sup>10</sup> en fonction des enjeux de protection des espèces ou en vue d'étaler l'utilisation des différentes parcelles dans le temps

#### 7.4. Calcul des apports azotés (N)

Le calcul de la fertilisation azotée se fait sur chaque parcelle engagée et ne prend pas en compte les restitutions au pâturage.

Pour un dossier engagé en 2023, la première vérification concernera la campagne culturale 2023-2024, sur la base de l'enregistrement des apports azotés réalisés sur les surfaces à compter du 1<sup>er</sup> septembre 2023.

##### a) Apports azotés minéraux

Apports azotés minéraux (kg N / ha)

$$= [\text{Quantité de fertilisant minéral apportée}^{11} \times \text{Teneur en azote}^{12}] / \text{surface (en ha)}$$

La teneur en N de l'engrais est en général précisée dans son intitulé. Quand ce n'est pas le cas (si l'engrais est mentionné sous un nom commercial par exemple), la facture ou l'étiquette du produit doivent être utilisées pour déterminer la teneur en N.

##### b) Apports azotés organiques

Apports azotés organiques (kg N efficace / ha)

$$= [\text{Quantité de fertilisant organique apportée}^{13} \times \text{Valeur fertilisante azotée}] / \text{surface (en ha)}$$

Avec « Valeur fertilisante azotée » du fertilisant organique

$$= \text{Teneur en azote total}^{14} \times \text{Coefficient d'équivalence engrais minéral azoté efficace (KeqN)}$$

#### Dispositions applicables pour le calcul des apports azotés organiques :

- la teneur en azote total peut être déterminée à partir de la facture ou d'une analyse du produit utilisé ;
- la teneur en azote total, à défaut de facture ou d'analyse, et le coefficient d'équivalence engrais minéral (KeqN) du fertilisant organique utilisé sont ceux correspondant au type de produit auquel ce fertilisant appartient, tels qu'indiqués dans l'arrêté préfectoral de mise en œuvre de l'équilibre de la fertilisation azotée à l'échelle de la région Grand Est<sup>15</sup>, dit « référentiel GREN », dans les conditions précisées dans le tableau ci-dessous.

---

11 En kilogrammes ou en litres

12 La teneur en N des engrais est le plus souvent exprimée en pourcentage, ce qui signifie qu'un engrais dosé à 60 % de N apporte 60 kg de N pour 100 kg d'engrais.

13 En tonnes ou mètres cubes de produit brut, selon le type de fertilisant organique

14 En kg N par tonne ou par mètre cube de produit brut

15 Arrêté préfectoral du 22 août 2019 établissant le référentiel régional de mise en œuvre de l'équilibre de fertilisation azotée à l'échelle de la région Grand Est (annexe 6, pages 45 à 50)

<b>Calcul des apports azotés organiques – Valeurs de référence à retenir selon le projet agroenvironnemental et climatique (PAEC) auquel la MAEC appartient pour :</b> <ul style="list-style-type: none"> <li>la teneur en azote total du fertilisant organique utilisé, à défaut de facture ou d'analyse ;</li> <li>le coefficient d'équivalence engrais minéral (KeqN) du fertilisant organique utilisé.</li> </ul>	
<b>1° PAEC couvrant majoritairement les départements du Bas-Rhin et du Haut-Rhin – Type de produit :</b>	<b>Valeurs à retenir = valeurs du référentiel GREN applicable dans les départements :</b>
Tout fertilisant organique référencé *	Meurthe-et-Moselle, Meuse, Moselle, Vosges *
Autres fertilisants organiques	Ardennes, Aube, Marne, Haute-Marne
<b>2° PAEC couvrant majoritairement les départements des Ardennes, de l'Aube, de la Marne et de la Haute-Marne – Type de produit :</b>	<b>Valeurs à retenir = valeurs du référentiel GREN applicable dans les départements :</b>
Tout fertilisant organique	Ardennes, Aube, Marne, Haute-Marne
<b>3° PAEC couvrant majoritairement les départements de Meurthe-et-Moselle, de la Meuse, de la Moselle et des Vosges – Type de produit :</b>	<b>Valeurs à retenir = valeurs du référentiel GREN applicable dans les départements :</b>
Tout fertilisant organique référencé *	Meurthe-et-Moselle, Meuse, Moselle, Vosges *
Autres fertilisants organiques	Ardennes, Aube, Marne, Haute-Marne
<i>* En cas de valeur manquante (teneur en azote total ou KeqN) dans le référentiel considéré, la valeur à retenir est celle figurant dans le référentiel GREN applicable aux départements des Ardennes, de l'Aube, de la Marne et de la Haute-Marne pour le type de produit auquel le fertilisant organique appartient.</i>	

**Fertilisation azotée totale (kg N /ha) = apports azotés minéraux + apports azotés organiques**

### 7.5. **Calcul des apports P et K**

Le calcul de la fertilisation P et K se fait sur chaque parcelle engagée et par campagne culturale.

#### a) **Apports P et K minéraux**

Apports minéraux P ou K (kg P /ha ou kg K /ha)

$$= [\text{Quantité de fertilisant minéral apportée}^{16} \times \text{Teneur P ou K}^{17}] / \text{surface (en ha)}$$

Les teneurs en P et K des apports minéraux sont en général précisées dans leurs intitulés. Quand ce n'est pas le cas (si l'engrais est mentionné sous un nom commercial par exemple), la facture ou l'étiquette du produit doivent être utilisées pour déterminer la composition de l'engrais en P et K.

<sup>16</sup> En kilogrammes le plus souvent

<sup>17</sup> La teneur en P ou K des engrais est le plus souvent exprimée en pourcentage, ce qui signifie qu'un engrais dosé à 60 % de P apporte 60 kg de P pour 100 kg d'engrais.

## b) Apports P et K organiques

### 1° Apports P organiques (kg P efficace /ha)

$$= [\text{Quantité de fertilisant organique apportée}^{18} \times \text{Valeur fertilisante P}] / \text{surface (en ha)}$$

Avec « Valeur fertilisante P » du fertilisant organique

$$= \text{Teneur en P total}^{19} \times \text{Coefficient d'équivalence engrais minéral P efficace (KeqP)}$$

### 2° Apports K organiques (kg K efficace /ha)

$$= [\text{Quantité de fertilisant organique apportée}^{18} \times \text{Valeur fertilisante K}] / \text{surface (en ha)}$$

Avec « valeur fertilisante K » du fertilisant organique

$$= \text{Teneur en K total}^{19} \times \text{Coefficient d'équivalence engrais minéral K efficace (KeqK)}$$

### Dispositions applicables pour le calcul des apports P et K organiques :

- les teneurs en P total et K total peuvent être déterminées à partir des factures ou des analyses des produits utilisés ;
- les teneurs en P total et K total, à défaut de facture ou d'analyse, et les coefficients d'équivalence engrais minéral (KeqP, KeqK) du fertilisant organique utilisé sont ceux correspondant au type de produit auquel ce fertilisant appartient, tels qu'indiqués dans le tableau ci-dessous ;
- pour tout type de produit utilisé :
  - KeqK = 1 ;
  - à défaut de valeur autre de référence<sup>20</sup> : KeqP = 1.

<b>Calcul des apports P et K organiques par les effluents d'élevage– Valeurs de référence à retenir<sup>21</sup> pour :</b>	
<ul style="list-style-type: none"><li>• les teneurs en P total et K total de l'effluent utilisé, à défaut de facture ou d'analyse ;</li><li>• les coefficients d'équivalence engrais minéral KeqP et KeqK.</li></ul>	
Teneur en P total	Valeurs moyennes des produits figurant dans la publication « Valorisation agronomique des effluents d'élevages de porcs, bovins, ovins, caprins, volailles et lapins. RMT Elevage et Environnement, Paris, 83 pages. » <sup>22</sup>
Coefficient d'équivalence engrais minéral P efficace (KeqP) <sup>23</sup>	
Teneur en K total	
Coefficient d'équivalence engrais minéral K efficace (KeqK)	Pour tout type d'effluent d'élevage : KeqK = 1

**Fertilisation P totale (kg P /ha) = apports P minéraux + apports P organiques**

**Fertilisation K totale (kg K /ha) = apports K minéraux + apports K organiques**

18 En tonnes ou mètres cubes de produit brut, selon le type de fertilisant organique

19 En kg P ou K par tonne ou par mètre cube de produit brut

20 En particulier pour les produits autres que les effluents d'élevage.

21 Dispositions applicables à l'ensemble des projets agroenvironnementaux et climatiques (PAEC) du Grand Est.

22 Levasseur P., Soulier A., Lagrange H., Trochard R., Foray S., Charpiot A., Ponchant P. et Blazy V. Références établies par les instituts techniques agricoles, dans les fiches effluents d'élevages (pages 23 à 82). Publication disponible à l'adresse suivante : [https://www.rmtelevagesenvironnement.org/les\\_outils\\_du\\_RMT](https://www.rmtelevagesenvironnement.org/les_outils_du_RMT)

23 Les valeurs de KeqP (ou Keq P<sub>2</sub>O<sub>5</sub>) sont indiquées sous le tableau « Equivalence engrais minéral de l'azote » dans les fiches effluents d'élevages.

## **7.6. Mise en œuvre du plan de gestion**

**1° Certaines obligations du cahier des charges peuvent figurer uniquement dans le plan de gestion**, sans être détaillées dans le tableau du point « 6. Cahier des charges de la mesure ». Ces obligations relèvent de la mise en œuvre du plan de gestion et doivent être respectées au même titre que celles indiquées dans ce tableau.

*Exemples : respect du chargement maximum défini par l'animateur MAEC en cas de pâturage ; respect de certaines pratiques de fauche...*

**2° De même, des obligations « renforcées », – selon le cas, plus exigeantes, plus limitatives ou plus restrictives que celles figurant dans le tableau susmentionné –, peuvent être imposées dans le plan de gestion** pour répondre aux enjeux agroenvironnementaux et ce, pour tout ou partie des surfaces engagées dans la mesure.

Le cas échéant, ces obligations renforcées :

- priment sur celles indiquées dans le tableau du point « 6. Cahier des charges de la mesure » ;
- sont celles prises en compte lors de la vérification du respect des obligations requises au titre de la mesure.

Les obligations « renforcées » relèvent de la mise en œuvre du plan de gestion et doivent être respectées.

Les obligations susceptibles d'être renforcées portent notamment sur la limitation et les modalités de la fertilisation (N, P, K) : abaissement de la limitation indiquée dans le tableau sur tout ou partie de la surface engagée dans la mesure, réduction du nombre de campagnes au cours desquelles la fertilisation est autorisée, interdiction de certains types d'engrais...

## **7.7. Lien avec la conditionnalité et l'écorégime**

En cas de non-respect de la conditionnalité, l'ensemble des aides PAC sont sanctionnées, y compris les aides MAEC.

Les obligations du cahier des charges de la MAEC sont distinctes des exigences de l'écorégime. Un agriculteur peut à la fois souscrire cette MAEC et bénéficier de l'écorégime.

## **8. LISTE DES ANNEXES**

---

**Annexe 1 : Contenu minimal du cahier d'enregistrement des pratiques**



# Annexe 1 : Contenu minimal du cahier d'enregistrement obligatoire

## MAEC Protection des espèces – Niveau 4

### 1° Règles générales d'enregistrement des pratiques

- Il s'agit d'enregistrer les pratiques (fauche, broyage et entretien du couvert, pâturage, pose et dépose de clôtures, fertilisation organique et minérale, traitements phytosanitaires) sur toutes les parcelles éligibles<sup>24</sup> et engagées de l'exploitation ;
- Selon le cas, une pratique désigne une intervention ou une absence d'intervention sur tout ou partie de la parcelle ;
- De façon générale, chaque parcelle doit être identifiée conformément aux informations du registre parcellaire graphique (RPG) et du descriptif des parcelles figurant dans le dossier PAC ;
- L'enregistrement des pratiques doit :
  - comporter au minimum les éléments suivants pour chaque parcelle ;
  - et s'il y a lieu, en cas d'obligation de mise en défens :
    - distinguer d'une part, la superficie mise en défens et, d'autre part, la superficie non mise en défens (sauf mention contraire) ;
    - permettre d'établir précisément les modalités d'utilisation (fauche, pâturage) et d'entretien du couvert herbacé des zones mises en défens.

### 2° Pratiques de fauche, de broyage et autres interventions d'entretien du couvert herbacé

Pour chaque intervention de fauche, de broyage et d'entretien du couvert herbacé ou en cas d'absence d'intervention sur tout ou partie de la parcelle :

- identification de la parcelle ;
- type de surface herbacée temporaire ou de prairie et pâturage permanent, code de la culture et précision<sup>25</sup> ;
- superficie concernée, s'il y a lieu en distinguant, en cas d'obligation de mise en défens, d'une part, la superficie mise en défens et, d'autre part, la superficie non mise en défens ;
- date de l'intervention \* ;
- type d'intervention : fauche, broyage, entretien du couvert herbacé (nature de l'intervention à préciser) \* ;
- uniquement si elle est autorisée sous condition dans le cahier des charges : intervention de renouvellement du couvert herbacé par travail superficiel du sol, après avoir obtenu au préalable l'accord écrit de la structure animatrice de la MAEC<sup>26</sup> ;
- matériels utilisés : types de matériels (désignation précise), nombre de matériels de chaque type \* ;
- s'il y a lieu, pratiques spécifiques de fauche, de broyage, d'entretien du couvert herbacé en cas de présence d'espèces et/ou de milieux particuliers sur la parcelle, notamment sur la zone mise en défens, au regard des obligations<sup>27</sup> du plan de gestion \*.

En cas d'absence de fauche et/ou de broyage et/ou d'entretien du couvert herbacé sur tout ou partie de la parcelle, mentionner obligatoirement « absence de fauche » et/ou « absence de broyage » et/ou « absence d'entretien du couvert herbacé » pour la superficie concernée.

\* s'il y a lieu

24 Certaines surfaces herbacées temporaires, prairies et pâturages permanents (cf. point 7.2 de cette notice)

25 Se référer à la notice telepac « Cultures et précisions à utiliser pour renseigner le descriptif des parcelles »

26 Selon le PAEC, un renouvellement par travail superficiel du sol peut ou non être autorisé au cours de l'engagement pour des motifs justifiés, après avoir obtenu au préalable l'accord écrit de la structure animatrice de la MAEC pour la surface engagée. Cet accord écrit doit être conservé sur l'exploitation.

27 Exemples : mise en défens, circulation centrifuge, vitesse maximale de fauche, interdiction d'utilisation d'un groupe de fauche – un seul tracteur avec une seule faucheuse –, utilisation d'une barre d'effarouchement...)

### **3° Pratiques de pâturage**

*En cas de pâturage de la parcelle<sup>28</sup>, un taux de chargement maximal à la parcelle<sup>29</sup> est obligatoirement défini dans le plan de gestion. Les parcelles soumises à une obligation en matière de chargement maximal en vertu du plan de gestion sont présumées être pâturées ; elles doivent obligatoirement à ce titre faire l'objet d'un enregistrement des pratiques de pâturage, y compris en l'absence de pâturage.*

Pour chaque période de pâturage ou en cas d'absence de pâturage sur tout ou partie de la parcelle :

- identification de la parcelle ;
- type de surface herbacée temporaire ou de prairie et pâturage permanent, code de la culture et précision ;
- superficie concernée, s'il y a lieu en distinguant, en cas d'obligation de mise en défens, d'une part, la superficie mise en défens et, d'autre part, la superficie non mise en défens ;
- dates d'entrée et de sortie des animaux \*\* ;
- type et nombre d'animaux, nombre d'UGB correspondantes \*\* ;
- s'il y a lieu, pratiques spécifiques de pâturage en cas de présence d'espèces et/ou de milieux particuliers sur la parcelle, notamment sur la zone mise en défens, au regard des obligations<sup>30</sup> du plan de gestion \*\*.

En cas d'absence de pâturage sur tout ou partie de la parcelle soumise à une obligation en matière de chargement maximal, mentionner obligatoirement « absence de pâturage » pour la superficie concernée.

\* s'il y a lieu, en cas de pâturage

### **4° Pratiques de pose et dépose de clôtures**

Pour chaque intervention de pose et dépose de clôtures ou en cas d'absence d'intervention sur tout ou partie de la parcelle :

- identification de la parcelle et localisation précise de l'intervention, en particulier par rapport à la zone mise en défens ;
- type de surface herbacée temporaire ou de prairie et pâturage permanent, code de la culture et précision
- date de la pose et de la dépose de clôtures \*\*\* ;
- matériels utilisés pour la pose et la dépose, type de clôture \*\*\*.

En cas d'absence d'intervention de pose et dépose de clôtures, mentionner obligatoirement « absence de pose et dépose de clôtures » pour la parcelle concernée.

\*\*\* s'il y a lieu, en cas de pose et dépose de clôture

### **5° Pratiques de fertilisation**

De manière générale, l'enregistrement des pratiques de fertilisation doit :

- porter sur la fertilisation organique et minérale des surfaces faisant l'objet d'une obligation au titre de N et/ou de P et/ou de K et/ou des apports magnésiens et de chaux, au regard des exigences figurant dans cette notice et dans le plan de gestion correspondant, que les surfaces concernées fassent ou non l'objet d'un apport de fertilisant ;
- distinguer, d'une part, les surfaces mises en défens et, d'autre part, les surfaces non mises en défens.

---

28 Aucun enregistrement des pratiques de pâturage n'est requis pour les parcelles uniquement fauchées.

29 Se référer aux précisions (modalités de calcul du taux de chargement) figurant à la fin de la présente annexe.

30 Exemples : mise en défens, report de pâturage...

Pour chaque apport de fertilisant organique et minéral soumis à obligation [selon le cas, fertilisant(s) N et/ou P et/ou K et/ou apports magnésiens et de chaux] sur tout ou partie de la parcelle ou en cas d'absence d'apport du fertilisant en question<sup>31</sup> :

- identification de la parcelle ;
- type de surface herbacée temporaire ou de prairie et pâturage permanent, code de la culture et précision ;
- superficie concernée, s'il y a lieu en distinguant, en cas d'obligation de mise en défens, d'une part, la superficie mise en défens et, d'autre part, la superficie non mise en défens ;
- date de l'apport de fertilisant \*\*\*\* ;
- fertilisant utilisé \*\*\*\* :
  - nature du fertilisant : désignation précise, type de fertilisant organique ou minéral ;
  - quantité de fertilisant (N et/ou P et/ou K et/ou apport magnésien et de chaux) épandue sur la superficie concernée (en unités de masse ou de volume de produit brut par hectare) ;
  - valeur fertilisante du produit brut pour l'élément considéré (N, P, K) (en kg d'élément efficace par unité de masse ou de volume de produit brut) :
    - pour un fertilisant minéral : teneur en élément ;
    - pour un fertilisant organique :
      - teneur en élément total ;
      - coefficient d'équivalence engrais minéral efficace de l'élément considéré (selon le cas : KeqN, KeqP ; KeqK).

En cas d'absence d'apport de fertilisant soumis à obligation sur tout ou partie de la parcelle, mentionner obligatoirement « absence de fertilisation pour N et/ou P et/ou K et/ou absence d'apports magnésiens et de chaux » pour la superficie concernée.

\*\*\*\* s'il y a lieu, en cas d'apport de fertilisant

## **6° Pratiques de traitements phytosanitaires**

Pour chaque traitement phytosanitaire<sup>32</sup> ou en cas d'absence de traitement phytosanitaire sur tout ou partie de la parcelle :

- identification de la parcelle ;
- type de surface herbacée temporaire ou de prairie et pâturage permanent, code de la culture et précision ;
- superficie concernée (sans distinguer la zone mise en défens du reste de la parcelle) ;
- date du traitement phytosanitaire \*\*\*\*\* ;
- produit phytosanitaire utilisé : nom commercial complet \*\*\*\*\* ;
- quantité épandue (en grammes, kilogrammes ou litres par hectare) \*\*\*\*\*.

En cas d'absence de traitement phytosanitaire sur tout ou partie d'une parcelle, mentionner obligatoirement « absence de traitement phytosanitaire » pour la superficie concernée.

\*\*\*\*\* s'il y a lieu, en cas de traitement phytosanitaire

---

31 Hors apports par les déjections des herbivores au pâturage

32 Les traitements phytosanitaires sont interdits sur les surfaces engagées dans la mesure.

**MODALITÉS DE CALCUL DU TAUX DE CHARGEMENT MAXIMAL DÉFINI DANS LE PLAN DE GESTION  
EN CAS DE PÂTURAGE**

En cas de pâturage de la parcelle engagée, un taux de chargement maximal est défini dans le plan de gestion, selon l'une ou l'autre des deux modalités suivantes :

- le taux de chargement moyen annuel à la parcelle qui est le rapport entre (i) le nombre d'UGB d'animaux herbivores pâturant sur la parcelle, multiplié par le nombre de jours de pâturage et (ii) la surface de la parcelle engagée multipliée par 365 jours ;
- le taux de chargement instantané à la parcelle qui est le rapport entre (i) le nombre d'UGB d'animaux herbivores pâturant sur la parcelle et (ii) la surface de la parcelle engagée.

Les taux de conversion des différentes catégories d'animaux en UGB pour le calcul du nombre d'animaux sont définis dans le tableau ci-après :

Catégorie	Taux de conversion en UGB
Bovins de plus de 2 ans	1
Bovins entre 6 mois et 2 ans	0,6
Bovins de moins de 6 mois	0,4
Équidés de plus de 6 mois	1
Ovins et caprins de plus de 1 an et femelles de moins de 1 an ayant mis bas	0,15
Ovins et caprins de moins de 1 an	0
Lamas de plus de 2 ans	0,45
Alpagas de plus de 2 ans	0,3
Cerfs et biches de plus de 2 ans	0,33
Daims et daines de plus de 2 ans	0,17

Direction régionale de  
l'alimentation, de  
l'agriculture et de la forêt

avec le concours financier du ministère de l'Agriculture et de la Souveraineté alimentaire

Intervention 70.10 : Mesure agroenvironnementale et climatique (MAEC) pour la préservation de l'équilibre agro-écologique et de la biodiversité de milieux spécifiques en hexagone

## **Notice de la mesure « Préservation des milieux humides »**

**Code mesure : GE\_PNFN\_MHU1**

### **Campagne 2023**

**Territoire du projet agroenvironnemental et climatique (PAEC) :**

**Parc national de forêts – Natura 2000**

**Code territoire PAEC : GE\_PNFN**

Aide annuelle : 150 € / ha

Pour toute information complémentaire, contacter la structure animatrice de la mesure :

Parc national de forêts  
20 rue Anatole Gabeur – 52210 ARC-EN-BARROIS  
03 25 31 62 35 – 06 74 23 31 66  
[jeanyves.vansteelant@forets-parcnational.fr](mailto:jeanyves.vansteelant@forets-parcnational.fr)

## 1 OBJECTIFS DE LA MESURE

---

Cette mesure vise à préserver ou à développer :

- Les surfaces en prairies permanentes,
- Une exploitation agricole extensive et durable des milieux humides,
- Le changement de pratiques d'exploitation intensives en intrants vers des systèmes plus durables,
- La restauration de milieux en déprise,
- La maîtrise des espèces invasives,
- L'entretien des éléments du paysage,
- Le maintien du caractère humide des milieux en évitant le recours à l'assèchement total et définitif.

Les enjeux de cette mesure sont de préserver les milieux humides permettant le développement d'une flore et d'une faune remarquables.

L'intérêt de cette mesure, mobilisée en milieux humides, réside dans son plan de gestion simplifié qui permet une adaptation fine aux enjeux du territoire.

L'aide au maintien de pratique ne s'entend que si le bénéfice environnemental de la pratique est avéré, et doit être ciblée sur les zones où il existe un risque de disparition de la pratique. La mesure s'adresse ainsi aux exploitations d'élevage dont la pratique en milieu humide identifiée comme favorable à l'environnement est soumise à un risque avéré d'abandon ou d'intensification.

## 2 MONTANT DE LA MESURE – PLAFONDS D'AIDES ANNUELLES MAEC

---

En contrepartie du respect de l'ensemble des exigences du cahier des charges de cette mesure, **une aide de 150 € par hectare et par an** sera versée pendant la durée de l'engagement.

### **Plafonnement des aides annuelles MAEC :**

1° Les aides annuelles versées à un demandeur autre qu'un groupement agricole d'exploitation en commun (GAEC) au titre des mesures agro-environnementales et climatique (MAEC) sont plafonnées dans les conditions suivantes :

- le montant prévisionnel du plafond d'aides annuelles de base est fixé entre 10 000 et 12 000 euros par bénéficiaire, tous financeurs confondus, au titre des MAEC de types système et localisée<sup>1</sup> faisant l'objet d'une demande d'engagement en 2023<sup>2</sup> et des engagements financés par le ministère en charge de l'Agriculture pris les années antérieures<sup>3</sup> ;
- un plafond d'aides annuelles supplémentaire, dont le montant prévisionnel est fixé entre 2 000 et 3 000 euros par bénéficiaire, tous financeurs confondus, sera accordé pour l'engagement en 2023 de MAEC de type localisé appartenant à un projet agroenvironnemental et climatique mis en œuvre, soit dans un site Natura 2000, soit dans le Parc national de forêts<sup>4</sup> ;
- le montant du plafond d'aides annuelles au titre de la MAEC création de couverts d'intérêt faunistique et floristique est fixé à 3 260 euros (soit 5 hectares), tous financeurs confondus, par bénéficiaire<sup>5</sup> ;
- le montant du plafond d'aides annuelles au titre de la MAEC création de prairies est fixé à 5 340 euros (soit 15 hectares), tous financeurs confondus, par bénéficiaire<sup>6</sup>.

---

1 Au sens de l'appendice D du plan stratégique relevant de la PAC 2023-2027 de la France (catalogue de MAEC 2023-2027 pour l'hexagone).

2 MAEC relevant de la section 3 bis du chapitre 1er du titre IV du livre III du code rural et de la pêche maritime.

3 Engagements dans des mesures liées à la surface et des mesures se rapportant à des mètres linéaires ou à des éléments ponctuels, relevant de la section 4 du chapitre 1er du titre IV du livre III du code rural et de la pêche maritime.

4 Code PAEC se terminant par N ou 1.

5 La surface engagée dans cette mesure sera limitée à 5 ha par demandeur pour la durée de la programmation de la politique agricole commune débutant en 2023.

6 La surface engagée dans cette mesure sera limitée à 15 ha par demandeur pour la durée de la programmation de la politique agricole commune débutant en 2023.

Au-delà du plafond prévisionnel d'aides de base et des plafonds définis pour les deux MAEC de création de couverts susmentionnés, les agences de l'eau Rhin-Meuse et Seine-Normandie peuvent attribuer des aides supplémentaires ne faisant pas l'objet d'un cofinancement par le fonds européen agricole pour le développement rural (FEADER) pour des engagements appartenant à un projet agroenvironnemental et climatique mis en œuvre dans un territoire à enjeu eau<sup>7</sup>.

En application des dispositions du code rural et de la pêche maritime, pour les GAEC, les montants maximum des aides annuelles définis ci-dessus sont multipliés par le nombre d'associés du groupement éligibles à l'aide.

Si besoin, d'autres plafonds d'aides pourront être définis pour les engagements dans des MAEC localisées en 2023 pour respecter l'enveloppe budgétaire attribuée à chaque projet agroenvironnemental et climatique.

2° Les montants définitifs des plafonds d'aides annuelles de base et supplémentaire seront définis compte tenu de l'état des besoins au regard de l'enveloppe budgétaire régionale affectée au financement, d'une part, des MAEC de type système et, d'autre part, des projets agroenvironnementaux et climatiques s'agissant des MAEC de type localisée.

### **3 CRITÈRES D'ÉLIGIBILITÉ**

---

Les critères d'éligibilité doivent être respectés tout au long du contrat. En cas de non-respect en première année, la mesure ne peut pas être souscrite. En cas de non-respect les années suivantes, le contrat est automatiquement rompu sur la totalité des éléments engagés s'il s'agit du non-respect d'un critère d'éligibilité relatif au demandeur, ou uniquement sur la surface en anomalie s'il s'agit d'un critère d'éligibilité relatif à la surface. Le cas échéant, des sanctions peuvent être appliquées.

#### **3.1 Critères d'éligibilité relatifs au demandeur**

Les bénéficiaires suivants sont éligibles à la mesure :

- Les agriculteurs actifs tels que définis conformément à l'article 4 du règlement (UE) n° 2021/2115 du 2 décembre 2021.  
Les fondations, associations sans but lucratif et les établissements d'enseignement et de recherche agricoles lorsqu'ils exercent directement des activités réputées agricoles sont considérés comme des agriculteurs actifs ;
- Les personnes morales mettant à disposition d'exploitants des terres de manière indivise ;
- Les entités collectives.

Est qualifiée de « collective » toute utilisation de surface à plusieurs éleveurs, que les animaux soient ou non regroupés en un troupeau commun. Dans ces conditions, les groupements pastoraux sont éligibles ainsi que toutes les formes d'entités collectives juridiquement constituées et dotées de la personnalité morale dès lors qu'elles gèrent en responsabilité directe des surfaces dont elles sont propriétaires ou locataires et qu'elles en organisent l'utilisation collective notamment par les troupeaux de leurs membres ou ayants droit.

Les GAEC sont éligibles avec application du principe de transparence.

#### **3.2 Critères d'éligibilité relatifs aux surfaces engagées**

Les surfaces éligibles à cette mesure sont les **prairies et pâturages permanents** localisés en milieux humides.

Se référer au point 7.2 de la notice.

---

<sup>7</sup> Code PAEC se terminant par E.

#### 4 CRITÈRES D'ENTRÉE

---

Les critères suivants conditionnent l'accès à la mesure en première année d'engagement uniquement et ne sont plus vérifiés par la suite. En cas de non-respect, l'exploitation n'est pas engagée dans la mesure.

Les critères d'entrée pour cette mesure sont les suivants :

- Pour chaque parcelle, avoir au moins une partie de la surface présente dans le PAEC ;
- Réaliser un diagnostic agro-écologique de l'exploitation. Le diagnostic de l'exploitation doit être transmis à la DDT(M) au plus tard au 15 septembre de la première année d'engagement. En cas de non-transmission, le dossier ne pourra pas être engagé cette année-là ;
- Faire établir un plan de gestion sur la base du diagnostic d'exploitation. Le plan de gestion doit être transmis à la DDT(M) au plus tard au 15 septembre de la première année d'engagement. En cas de non-transmission, le dossier ne pourra pas être engagé cette année-là ;
- Respecter un taux de chargement minimal moyen annuel de 0,2 UGB/ha sur les surfaces en herbe à l'échelle de l'exploitation. Les modalités de calcul du taux de chargement sont définies au point 7.3.

#### 5 CRITÈRES DE PRIORISATION DES DOSSIERS

---

En première année d'engagement, ces critères permettent de classer les demandes éligibles (c'est-à-dire respectant l'ensemble des critères d'entrée et d'éligibilité) par ordre de priorité, afin de tenir compte des enveloppes budgétaires disponibles et des orientations définies par la commission régionale agro-environnementale et climatique (CRAEC).

Si besoin, des critères de priorisation des demandes d'engagement dans des MAEC localisées pourront être définis afin de respecter l'enveloppe budgétaire attribuée à chaque projet agroenvironnemental et climatique.

#### 6 CAHIER DES CHARGES DE LA MESURE

---

Sauf mention contraire, l'ensemble des obligations du cahier des charges doit être respecté sur toute la durée du contrat, c'est-à-dire à partir de la date limite de dépôt des dossiers PAC de l'année d'engagement et durant les 5 années suivantes. En cas de non-respect d'une obligation, des sanctions peuvent s'appliquer en fonction de la nature et de la gravité de l'anomalie.

Les documents relatifs à la demande d'engagement et au respect des obligations doivent être conservés pendant toute la durée de l'engagement et pendant les quatre années suivantes. Ils pourront notamment être demandés en cas de contrôle de l'exploitation.

**Les obligations du cahier des charges figurent ci-après.**



Obligations du cahier des charges	Période d'application	Modalités de contrôle	Caractérisation de l'anomalie et calcul de la sanction <sup>8</sup>
Formation à réaliser au cours des deux premières années de l'engagement. Se référer au point 7.1.	Avant le 15 mai 2025	Contrôle sur place Vérification de l'attestation de formation	Anomalie réversible, dossier, totale, d'importance égale à 0,06.
Mettre en œuvre le plan de gestion. <u>Se référer aux précisions du point 7.6 : obligations du plan de gestion ne figurant pas dans le présent tableau ou obligations du tableau renforcées.</u>	Sur toute la durée du contrat	Contrôle sur place Vérification du cahier d'enregistrement des pratiques et contrôle visuel	Anomalie réversible, localisée, totale, d'importance égale à 1.
Respecter un taux de <u>chargement maximal moyen annuel à la parcelle</u> de 1,3 UGB/ha, pour chaque parcelle engagée. Se référer au point 7.3.	Sur toute la durée du contrat	Contrôle sur place Vérification du registre d'élevage et comptage des animaux	Anomalie réversible, localisée, à seuils (par tranche de 15 %), d'importance égale à 0,6.
Respecter un taux de <u>chargement minimal moyen annuel sur la surface en herbe</u> <sup>9</sup> à l'échelle de l'exploitation de 0,2 UGB/ha. Se référer au point 7.3.	Sur toute la durée du contrat	Contrôle administratif Sur la base des éléments du dossier PAC	Anomalie réversible, dossier, à seuils (par tranche de 15 %), d'importance égale à 0,5.
Respecter un taux de <u>chargement maximal instantané à la parcelle</u> de 0,5 UGB/ha en période hivernale allant du 15/11 au 14/03, pour chaque parcelle engagée. Se référer au point 7.3.	Sur toute la durée du contrat	Contrôle sur place Vérification du registre d'élevage et comptage des animaux	Anomalie réversible, localisée, à seuils (par tranche de 15 %), d'importance égale à 0,6.
Ne pas détruire le couvert sur les surfaces engagées. Un renouvellement par travail superficiel du sol est autorisé au cours de l'engagement après avoir obtenu au préalable l'accord écrit de la structure animatrice de la MAEC pour la surface engagée. Cet accord écrit doit être conservé sur l'exploitation.	Sur toute la durée du contrat	Contrôle sur place Vérification du cahier d'enregistrement des pratiques et contrôle visuel	Anomalie définitive, localisée, totale, d'importance égale à 1.
Respecter la limitation de la fertilisation azotée à 15 kg N par ha et par an, chaque année au cours des 5 ans (hors apports par pâturage). Se référer au point 7.4.	Sur toute la durée du contrat	Contrôle sur place - Vérification du cahier d'enregistrement des pratiques et contrôle visuel	Anomalie réversible, localisée, à seuils (par tranche de 15 %), d'importance égale à 1.

<sup>8</sup> Se référer à la notice telepac « Les aides en faveur de l'agriculture biologique, les mesures agroenvironnementales et climatiques (MAEC) 2023-2027 » pour plus d'information sur le fonctionnement du régime de sanction.

<sup>9</sup> Pour cette mesure, il s'agit des prairies et pâturages permanents.

Obligations du cahier des charges	Période d'application	Modalités de contrôle	Caractérisation de l'anomalie et calcul de la sanction
Respecter la limitation de la fertilisation P à 30 kg P par ha et par an et de la fertilisation K à 90 kg K par ha et par an, chaque année au cours des 5 ans. Se référer au point 7.5. Respecter l'absence d'apports magnésiens et de chaux.	Sur toute la durée du contrat	Contrôle sur place - Vérification du cahier d'enregistrement des pratiques et contrôle visuel	Anomalie réversible, localisée, totale, d'importance égale à 0,2.
Ne pas utiliser de produits phytosanitaires sur les surfaces engagées.	Sur toute la durée du contrat	Contrôle sur place Vérification du cahier d'enregistrement des pratiques et contrôle visuel	Anomalie réversible, localisée, totale, d'importance égale à 1.
<p>Enregistrer les interventions sur toutes les parcelles engagées :</p> <ul style="list-style-type: none"> <li>• Identification des surfaces, conformément aux informations du registre parcellaire graphique (RPG) et du descriptif des parcelles ;</li> <li>• Modalités d'utilisation des parcelles (dates d'entrée et de sortie des animaux, nombre d'animaux et UGB correspondantes, dates de fauche, ...);</li> <li>• Modalités d'entretien des éléments (matériel utilisé, dates d'interventions, durée d'intervention) ;</li> <li>• Fertilisation des surfaces (dates, produits, quantités) ;</li> <li>• Traitements phytosanitaires (dates, produits, quantités).</li> </ul> <p><b>Se référer à l'annexe 1 (contenu minimal du cahier d'enregistrement obligatoire).</b></p> <p><b>ATTENTION</b> : Le cahier d'enregistrement constitue une pièce indispensable au contrôle de plusieurs obligations. Aussi, l'absence ou la non-teneur de ce cahier constatée le jour du contrôle se traduira par le constat d'anomalies et le cas échéant par l'application du régime de sanction pour toutes les obligations ne pouvant être contrôlées.</p>	Sur toute la durée du contrat	Contrôle sur place Vérification du cahier d'enregistrement des pratiques	Anomalie réversible, localisée, totale, d'importance égale à 0,05.

## 7 PRÉCISIONS

### 7.1 Formation

L'exploitant doit suivre une formation avec la ou les thématiques suivantes :

Formation collective mixte (salle – terrain) sur la connaissance des enjeux liés au milieux humides, des espèces et à la reconnaissance des milieux concernés

### 7.2 Définition des prairies et pâturages permanents

**Les surfaces en prairies et pâturages permanents** correspondent aux surfaces de la catégorie 1.6 de la notice telepac « Liste des cultures et précisions », rendues admissibles par l'application d'un prorata fonction de la densité en éléments naturels non admissibles de moins de 10 ares, conformément aux règles du 1er pilier de la PAC.

### 7.3 Calcul des taux de chargement

Selon les exigences de la mesure, on distingue 3 modalités de calcul différentes :

- Le **taux de chargement moyen annuel sur la surface en herbe à l'échelle de l'exploitation** qui est le rapport entre (i) le nombre d'UGB d'animaux herbivores de l'exploitation et (ii) la surface en herbe de l'exploitation ;
- Le **taux de chargement moyen annuel à la parcelle** qui est le rapport entre (i) le nombre d'UGB d'animaux herbivores pâturant sur la parcelle, multiplié par le nombre de jours de pâturage et (ii) la surface de la parcelle engagée multipliée par 365 jours ;
- Le **taux de chargement instantané à la parcelle** qui est le rapport entre (i) le nombre d'UGB d'animaux herbivores pâturant sur la parcelle et (ii) la surface de la parcelle engagée.

**La surface en herbe** prise en compte ici correspond aux prairies et pâturages permanents de l'exploitation. Se référer au point 7.2.

Les taux de conversion des différentes catégories d'animaux en UGB et les périodes de référence retenues pour le calcul du nombre d'animaux sont définis dans le tableau ci-après.

Catégorie	Taux de conversion en UGB	Période de référence
Bovins de plus de 2 ans	1	Moyenne sur les 12 mois précédant la date limite de dépôt des dossiers PAC. Pour un nouvel éleveur bovin, il est possible de s'appuyer sur le nombre instantané des UGB présentes sur l'exploitation à la date limite de dépôt de la demande d'aides de la campagne considérée.
Bovins entre 6 mois et 2 ans	0,6	
Bovins de moins de 6 mois	0,4	
Équidés de plus de 6 mois	1	30 jours consécutifs incluant le 31 mars de l'année n.
Ovins et caprins de plus de 1 an et femelles de moins de 1 an ayant mis bas	0,15	Le critère d'âge est vérifié au plus tard le 1 <sup>er</sup> jour des 30 jours incluant le 31 mars pendant lesquels les animaux sont présents sur l'exploitation.
Ovins et caprins de moins de 1 an	0	
Lamas de plus de 2 ans	0,45	Pour les nouveaux installés après le 31 mars, les effectifs déclarés sont ceux qui sont présents à la date limite de dépôt de la demande d'aides de la campagne considérée.
Alpagas de plus de 2 ans	0,3	
Cerfs et biches de plus de 2 ans	0,33	
Daims et daines de plus de 2 ans	0,17	

## 7.4 Calcul des apports azotés

Le calcul de la fertilisation azotée se fait sur chaque parcelle engagée et ne prend pas en compte les restitutions au pâturage.

Pour un dossier engagé en 2023, la première vérification concernera la campagne culturale 2023-2024, sur la base de l'enregistrement des apports azotés réalisés sur les surfaces à compter du 1<sup>er</sup> septembre 2023.

### a) Apports azotés minéraux

Apports azotés minéraux (kg N / ha)

$$= [\text{Quantité de fertilisant minéral apportée}^{10} \times \text{Teneur en azote}^{11}] / \text{surface (en ha)}$$

La teneur en N de l'engrais est en général précisée dans son intitulé. Quand ce n'est pas le cas (si l'engrais est mentionné sous un nom commercial par exemple), la facture ou l'étiquette du produit doivent être utilisées pour déterminer la teneur en N.

### b) Apports azotés organiques

Apports azotés organiques (kg N efficace / ha)

$$= [\text{Quantité de fertilisant organique apportée}^{12} \times \text{Valeur fertilisante azotée}] / \text{surface (en ha)}$$

Avec « Valeur fertilisante azotée » du fertilisant organique

$$= \text{Teneur en azote total}^{13} \times \text{Coefficient d'équivalence engrais minéral azoté efficace (KeqN)}$$

### Dispositions applicables pour le calcul des apports azotés organiques :

- la teneur en azote total peut être déterminée à partir de la facture ou d'une analyse du produit utilisé ;
- la teneur en azote total, à défaut de facture ou d'analyse, et le coefficient d'équivalence engrais minéral (KeqN) du fertilisant organique utilisé sont ceux correspondant au type de produit auquel ce fertilisant appartient, tels qu'indiqués dans l'arrêté préfectoral de mise en œuvre de l'équilibre de la fertilisation azotée à l'échelle de la région Grand Est<sup>14</sup>, dit « référentiel GREN », dans les conditions précisées dans le tableau ci-après.

---

10 En kilogrammes ou en litres

11 La teneur en N des engrais est le plus souvent exprimée en pourcentage, ce qui signifie qu'un engrais dosé à 60 % de N apporte 60 kg de N pour 100 kg d'engrais.

12 En tonnes ou mètres cubes de produit brut, selon le type de fertilisant organique

13 En kg N par tonne ou par mètre cube de produit brut

14 Arrêté préfectoral du 22 août 2019 établissant le référentiel régional de mise en œuvre de l'équilibre de fertilisation azotée à l'échelle de la région Grand Est (annexe 6, pages 45 à 50)

<b>Calcul des apports azotés organiques – Valeurs de référence à retenir selon le projet agroenvironnemental et climatique (PAEC) auquel la MAEC appartient pour :</b> <ul style="list-style-type: none"> <li>la teneur en azote total du fertilisant organique utilisé, à défaut de facture ou d'analyse ;</li> <li>le coefficient d'équivalence engrais minéral (KeqN) du fertilisant organique utilisé.</li> </ul>	
<b>1° PAEC couvrant majoritairement les départements du Bas-Rhin et du Haut-Rhin – Type de produit :</b>	<b>Valeurs à retenir = valeurs du référentiel GREN applicable dans les départements :</b>
Tout fertilisant organique référencé *	Meurthe-et-Moselle, Meuse, Moselle, Vosges *
Autres fertilisants organiques	Ardennes, Aube, Marne, Haute-Marne
<b>2° PAEC couvrant majoritairement les départements des Ardennes, de l'Aube, de la Marne et de la Haute-Marne – Type de produit :</b>	<b>Valeurs à retenir = valeurs du référentiel GREN applicable dans les départements :</b>
Tout fertilisant organique	Ardennes, Aube, Marne, Haute-Marne
<b>3° PAEC couvrant majoritairement les départements de Meurthe-et-Moselle, de la Meuse, de la Moselle et des Vosges – Type de produit :</b>	<b>Valeurs à retenir = valeurs du référentiel GREN applicable dans les départements :</b>
Tout fertilisant organique référencé *	Meurthe-et-Moselle, Meuse, Moselle, Vosges *
Autres fertilisants organiques	Ardennes, Aube, Marne, Haute-Marne
<i>* En cas de valeur manquante (teneur en azote total ou KeqN) dans le référentiel considéré, la valeur à retenir est celle figurant dans le référentiel GREN applicable aux départements des Ardennes, de l'Aube, de la Marne et de la Haute-Marne pour le type de produit auquel le fertilisant organique appartient.</i>	

**Fertilisation azotée totale (kg N /ha) = apports azotés minéraux + apports azotés organiques**

### 7.5 **Calcul des apports P et K**

Le calcul de la fertilisation P et K se fait sur chaque parcelle engagée et par campagne culturale.

#### a) **Apports P et K minéraux**

Apports minéraux P ou K (kg P /ha ou kg K /ha)

$$= [\text{Quantité de fertilisant minéral apportée}^{15} \times \text{Teneur P ou K}^{16}] / \text{surface (en ha)}$$

Les teneurs en P et K des apports minéraux sont en général précisées dans leurs intitulés. Quand ce n'est pas le cas (si l'engrais est mentionné sous un nom commercial par exemple), la facture ou l'étiquette du produit doivent être utilisées pour déterminer la composition de l'engrais en P et K.

<sup>15</sup> En kilogrammes le plus souvent

<sup>16</sup> La teneur en P ou K des engrais est le plus souvent exprimée en pourcentage, ce qui signifie qu'un engrais dosé à 60 % de P apporte 60 kg de P pour 100 kg d'engrais.

## b) Apports P et K organiques

### 1° Apports P organiques (kg P efficace /ha)

$$= [\text{Quantité de fertilisant organique apportée}^{17} \times \text{Valeur fertilisante P}] / \text{surface (en ha)}$$

Avec « Valeur fertilisante P » du fertilisant organique

$$= \text{Teneur en P total}^{18} \times \text{Coefficient d'équivalence engrais minéral P efficace (KeqP)}$$

### 2° Apports K organiques (kg K efficace /ha)

$$= [\text{Quantité de fertilisant organique apportée}^{17} \times \text{Valeur fertilisante K}] / \text{surface (en ha)}$$

Avec « valeur fertilisante K » du fertilisant organique

$$= \text{Teneur en K total}^{18} \times \text{Coefficient d'équivalence engrais minéral K efficace (KeqK)}$$

### Dispositions applicables pour le calcul des apports P et K organiques :

- les teneurs en P total et K total peuvent être déterminées à partir des factures ou des analyses des produits utilisés ;
- les teneurs en P total et K total, à défaut de facture ou d'analyse, et les coefficients d'équivalence engrais minéral (KeqP, KeqK) du fertilisant organique utilisé sont ceux correspondant au type de produit auquel ce fertilisant appartient, tels qu'indiqués dans le tableau ci-dessous ;
- pour tout type de produit utilisé :
  - KeqK = 1 ;
  - à défaut de valeur autre de référence<sup>19</sup> : KeqP = 1.

<b>Calcul des apports P et K organiques par les effluents d'élevage– Valeurs de référence à retenir<sup>20</sup> pour :</b>	
<ul style="list-style-type: none"><li>• les teneurs en P total et K total de l'effluent utilisé, à défaut de facture ou d'analyse ;</li><li>• les coefficients d'équivalence engrais minéral KeqP et KeqK.</li></ul>	
Teneur en P total	Valeurs moyennes des produits figurant dans la publication « Valorisation agronomique des effluents d'élevages de porcs, bovins, ovins, caprins, volailles et lapins. RMT Elevage et Environnement, Paris, 83 pages. » <sup>21</sup>
Coefficient d'équivalence engrais minéral P efficace (KeqP) <sup>22</sup>	
Teneur en K total	
Coefficient d'équivalence engrais minéral K efficace (KeqK)	Pour tout type d'effluent d'élevage : KeqK = 1

**Fertilisation P totale (kg P /ha) = apports P minéraux + apports P organiques**

**Fertilisation K totale (kg K /ha) = apports K minéraux + apports K organiques**

17 En tonnes ou mètres cubes de produit brut, selon le type de fertilisant organique

18 En kg P ou K par tonne ou par mètre cube de produit brut

19 En particulier pour les produits autres que les effluents d'élevage.

20 Dispositions applicables à l'ensemble des projets agroenvironnementaux et climatiques (PAEC) du Grand Est.

21 Levasseur P., Soulier A., Lagrange H., Trochard R., Foray S., Charpiot A., Ponchant P. et Blazy V. Références établies par les instituts techniques agricoles, dans les fiches effluents d'élevages (pages 23 à 82). Publication disponible à l'adresse suivante : [https://www.rmtelevagesenvironnement.org/les\\_outils\\_du\\_RMT](https://www.rmtelevagesenvironnement.org/les_outils_du_RMT)

22 Les valeurs de KeqP (ou Keq P<sub>2</sub>O<sub>5</sub>) sont indiquées sous le tableau « Equivalence engrais minéral de l'azote » dans les fiches effluents d'élevages.

## 7.6 Mise en œuvre du plan de gestion

1° **Certaines obligations du cahier des charges peuvent figurer uniquement dans le plan de gestion**, sans être détaillées dans le tableau du point « 6. Cahier des charges de la mesure ». Ces obligations relèvent de la mise en œuvre du plan de gestion et doivent être respectées au même titre que celles indiquées dans ce tableau.

*Exemples : Pratiques d'entretien obligatoire des éléments spécifiques au milieu humide (entretien des berges, faucardage, gestion des bois morts, remise en état des prairies après inondation...)*

2° De même, **des obligations « renforcées », – selon le cas, plus exigeantes, plus limitatives ou plus restrictives que celles figurant dans le tableau susmentionné –, peuvent être imposées dans le plan de gestion** pour répondre aux enjeux agroenvironnementaux et ce, pour tout ou partie des surfaces engagées dans la mesure.

Le cas échéant, ces obligations renforcées :

- priment sur celles indiquées dans le tableau du point « 6. Cahier des charges de la mesure » ;
- sont celles prises en compte lors de la vérification du respect des obligations requises au titre de la mesure.

Les obligations « renforcées » relèvent de la mise en œuvre du plan de gestion et doivent être respectées.

Les obligations susceptibles d'être renforcées portent notamment sur la limitation et les modalités de la fertilisation (N, P, K) : abaissement de la limitation indiquée dans le tableau sur tout ou partie de la surface engagée dans la mesure, réduction du nombre de campagnes au cours desquelles la fertilisation est autorisée, interdiction de certains types d'engrais...

## 7.7 Lien avec la conditionnalité et l'écorégime

En cas de non-respect de la conditionnalité, l'ensemble des aides PAC sont sanctionnées, y compris les aides MAEC.

Les obligations du cahier des charges de la MAEC sont distinctes des exigences de l'écorégime. Un agriculteur peut à la fois souscrire cette MAEC et bénéficier de l'écorégime.

## 8 LISTE DES ANNEXES

---

**Annexe 1 : Contenu minimal du cahier d'enregistrement des pratiques**

# Annexe 1 : Contenu minimal du cahier d'enregistrement obligatoire

## MAEC Préservation des milieux humides

### 1° Règles générales d'enregistrement des pratiques

- Il s'agit d'enregistrer les pratiques (utilisation par fauche et pâturage, entretien des éléments spécifiques au milieu humide, fertilisation organique et minérale, traitements phytosanitaires) sur toutes les parcelles de prairies et pâturages permanents engagées de l'exploitation ;
- Selon le cas, une pratique désigne une intervention ou une absence d'intervention sur tout ou partie de la parcelle ;
- De façon générale, chaque parcelle doit être identifiée conformément aux informations du registre parcellaire graphique (RPG) et du descriptif des parcelles figurant dans le dossier PAC ;
- L'enregistrement des pratiques doit comporter au minimum les éléments suivants pour chaque parcelle.

### 2° Pratiques de fauche

Pour chaque intervention de fauche ou en cas d'absence de fauche sur tout ou partie de la parcelle :

- identification de la parcelle ;
- type de prairie ou de pâturage permanent, code de la culture et précision<sup>23</sup> ;
- superficie concernée, en particulier en cas de fauche d'une partie seulement de la parcelle ;
- date de fauche \* ;
- matériels utilisés : types de matériels (désignation précise), nombre de matériels de chaque type \* ;
- s'il y a lieu, pratiques spécifiques de fauche en cas de présence d'espèces et/ou de milieux particuliers sur la parcelle, au regard des obligations<sup>24</sup> du plan de gestion \*.

En cas d'absence de fauche sur tout ou partie de la parcelle, mentionner obligatoirement « absence de fauche » pour la superficie concernée.

\* s'il y a lieu, en cas de fauche

### 3° Pratiques de pâturage

Pour chaque période de pâturage ou en cas d'absence de pâturage sur tout ou partie de la parcelle :

- identification de la parcelle ;
- type de prairie ou de pâturage permanent, code de la culture et précision
- superficie concernée, en particulier en cas de pâturage d'une partie seulement de la parcelle ;
- dates d'entrée et de sortie des animaux \*\* ;
- type et nombre d'animaux, nombre d'UGB correspondantes \*\* ;
- s'il y a lieu, pratiques spécifiques de pâturage en cas de présence d'espèces et/ou de milieux particuliers sur la parcelle, au regard des obligations<sup>25</sup> du plan de gestion \*\*.

En cas d'absence de pâturage sur tout ou partie de la parcelle, mentionner obligatoirement « absence de pâturage » pour la superficie concernée.

\* s'il y a lieu, en cas de pâturage

---

23 Se référer à la notice telepac « Cultures et précisions à utiliser pour renseigner le descriptif des parcelles »

24 Exemples : mise en défens, circulation centrifuge, vitesse maximale de fauche, interdiction d'utilisation d'un groupe de fauche – un seul tracteur avec une seule faucheuse –, utilisation d'une barre d'effarouchement...)

25 Exemples : mise en défens, report de pâturage...



#### **4° Pratiques d'entretien obligatoire des éléments spécifiques au milieu humide**

*Les pratiques d'entretien obligatoire des éléments spécifiques au milieu humide sont définies dans le plan de gestion établi pour chaque parcelle. S'il y a lieu, ces pratiques portent sur tout ou partie des interventions suivantes :*

- *entretien des berges (des mares, fossés et cours d'eau) pour maîtriser la végétation terrestre (le reprofilage et le curage relèvent d'opérations spécifiques) ;*
- *faucardage (coupe puis enlèvement des plantes aquatiques) des mares, fossés et cours d'eau ;*
- *entretien des franges végétalisées non ligneuses (ex : roselière en bord de parcelles, ...) ;*
- *entretien des éléments paysagers nécessitant une gestion particulière (ex : bois morts, ...) ;*
- *remise en état des prairies après inondation ;*
- *maintien de l'accès aux parcelles ;*
- *le cas échéant, d'autres items peuvent être rajoutés par la structure animatrice de la MAEC. Dans ce cas, les pratiques correspondantes doivent faire l'objet d'enregistrements spécifiques à rajouter dans le cahier d'enregistrement.*

Pour chaque intervention d'entretien obligatoire des éléments spécifiques au milieu humide ou en cas d'absence d'intervention sur tout ou partie de la parcelle :

- identification de la parcelle et localisation précise de l'intervention d'entretien ;
- type de prairie ou de pâturage permanent, code de la culture et précision ;
- superficie de la parcelle ;
- dates de début et de fin de l'intervention \*\*\* ;
- type d'intervention : nature précise et modalités de l'intervention, en référence à la désignation de l'obligation et aux modalités de sa mise en œuvre figurant dans le plan de gestion \*\*\* ;
- matériels utilisés : types de matériels (désignation précise), nombre de matériels de chaque type \*\*\* ;

En cas d'absence d'intervention d'entretien, mentionner obligatoirement « absence d'intervention d'entretien des éléments spécifiques au milieu humide » pour la parcelle concernée.

\*\*\* s'il y a lieu, en cas d'intervention d'entretien obligatoire des éléments spécifiques au milieu humide sur la parcelle concernée

#### **5° Pratiques de fertilisation**

De manière générale, l'enregistrement des pratiques de fertilisation doit porter sur la fertilisation organique et minérale des surfaces faisant l'objet d'une obligation au titre de N et/ou de P et/ou de K et/ou des apports magnésiens et de chaux, au regard des exigences figurant dans cette notice et dans le plan de gestion correspondant, que les surfaces concernées fassent ou non l'objet d'un apport de fertilisant.

Pour chaque apport de fertilisant organique et minéral soumis à obligation [selon le cas, fertilisant(s) N et/ou P et/ou K et/ou apports magnésiens et de chaux] sur tout ou partie de la parcelle ou en cas d'absence d'apport du fertilisant en question<sup>26</sup> :

- identification de la parcelle ;
- type de prairie ou de pâturage permanent, code de la culture et précision ;
- superficie concernée, en particulier en cas de fertilisation d'une partie seulement de la parcelle ;
- date de l'apport de fertilisant \*\*\*\* ;
- fertilisant utilisé \*\*\*\* :
  - nature du fertilisant : désignation précise, type de fertilisant organique ou minéral ;
  - quantité de fertilisant (N et/ou P et/ou K et/ou apport magnésien et de chaux) épandue sur la superficie concernée (en unités de masse ou de volume de produit brut par hectare) ;
  - valeur fertilisante du produit brut pour l'élément considéré (N, P, K) (en kg d'élément efficace par unité de masse ou de volume de produit brut) :
    - pour un fertilisant minéral : teneur en élément ;
    - pour un fertilisant organique :
      - teneur en élément total ;
      - coefficient d'équivalence engrais minéral efficace de l'élément considéré (selon le cas : KeqN, KeqP ; KeqK).

En cas d'absence d'apport de fertilisant soumis à obligation sur tout ou partie de la parcelle, mentionner obligatoirement « absence de fertilisation pour N et/ou P et/ou K et/ou absence d'apports magnésiens et de chaux » pour la superficie concernée.

\*\*\*\* s'il y a lieu, en cas d'apport de fertilisant

#### **6° Pratiques de traitements phytosanitaires**

Pour chaque traitement phytosanitaire<sup>27</sup> ou en cas d'absence de traitement phytosanitaire sur tout ou partie de la parcelle :

- identification de la parcelle ;
- type de prairie ou de pâturage permanent, code de la culture et précision ;
- superficie concernée, en particulier en cas de traitement d'une partie seulement de la parcelle ;
- date du traitement phytosanitaire \*\*\*\*\* ;
- produit phytosanitaire utilisé : nom commercial complet \*\*\*\*\* ;
- quantité épandue (en grammes, kilogrammes ou litres par hectare) \*\*\*\*\*.

En cas d'absence de traitement phytosanitaire sur tout ou partie d'une parcelle, mentionner obligatoirement « absence de traitement phytosanitaire » pour la superficie concernée.

\*\*\*\*\* s'il y a lieu, en cas de traitement phytosanitaire

**7° Uniquement si elle est autorisée sous condition dans le cahier des charges : intervention de renouvellement du couvert herbacé par travail superficiel du sol, après avoir obtenu au préalable l'accord écrit de la structure animatrice de la MAEC<sup>28</sup> .**

---

26 Hors apport par les déjections des herbivores au pâturage

27 Les traitements phytosanitaires sont interdits sur les surfaces engagées dans la mesure.

28 Selon le PAEC, un renouvellement par travail superficiel du sol peut ou non être autorisé au cours de l'engagement pour des motifs justifiés, après avoir obtenu au préalable l'accord écrit de la structure animatrice de la MAEC pour la surface engagée. Cet accord écrit doit être conservé sur l'exploitation.

Direction régionale de  
l'alimentation, de  
l'agriculture et de la forêt

avec le concours financier du ministère de l'Agriculture et de la Souveraineté alimentaire

Intervention 70.10 : Mesure agroenvironnementale et climatique (MAEC) pour la préservation de l'équilibre agro-écologique et de la biodiversité de milieux spécifiques en hexagone

## **Notice de la mesure « Préservation des milieux humides – Amélioration de la gestion par le pâturage »**

**Code mesure : GE\_PNFN\_MHU2**

### **Campagne 2023**

**Territoire du projet agroenvironnemental et climatique (PAEC) :**

**Parc national de forêts – Natura 2000**

**Code territoire PAEC : GE\_PNFN**

Aide annuelle : 201 € / ha

Pour toute information complémentaire, contacter la structure animatrice de la mesure :

Parc national de forêts  
20 rue Anatole Gabeur – 52210 ARC-EN-BARROIS  
03 25 31 62 35 – 06 74 23 31 66  
[jeanyves.vansteelant@forets-parcnational.fr](mailto:jeanyves.vansteelant@forets-parcnational.fr)

## 1 OBJECTIFS DE LA MESURE

---

Cette mesure vise à préserver ou à développer :

- Les surfaces en prairies permanentes,
- Une exploitation agricole extensive et durable des milieux humides,
- Le changement de pratiques d'exploitation intensives en intrants vers des systèmes plus durables,
- La restauration de milieux en déprise,
- La maîtrise des espèces invasives,
- L'entretien des éléments du paysage,
- Le maintien du caractère humide des milieux en évitant le recours à l'assèchement total et définitif.

Les enjeux de cette mesure sont de préserver les milieux humides permettant le développement d'une flore et d'une faune remarquables.

L'intérêt de cette mesure, mobilisée en milieux humides, réside dans son plan de gestion simplifié qui permet une adaptation fine aux enjeux du territoire.

L'aide au maintien de pratique ne s'entend que si le bénéfice environnemental de la pratique est avéré, et doit être ciblée sur les zones où il existe un risque de disparition de la pratique. La mesure s'adresse ainsi aux exploitations d'élevage dont la pratique en milieu humide identifiée comme favorable à l'environnement est soumise à un risque avéré d'abandon ou d'intensification.

## 2 MONTANT DE LA MESURE – PLAFONDS D'AIDES ANNUELLES MAEC

---

En contrepartie du respect de l'ensemble des exigences du cahier des charges de cette mesure, **une aide de 201 € par hectare et par an** sera versée pendant la durée de l'engagement.

### **Plafonnement des aides annuelles MAEC :**

1° Les aides annuelles versées à un demandeur autre qu'un groupement agricole d'exploitation en commun (GAEC) au titre des mesures agro-environnementales et climatiques (MAEC) sont plafonnées dans les conditions suivantes :

- le montant prévisionnel du plafond d'aides annuelles de base est fixé entre 10 000 et 12 000 euros par bénéficiaire, tous financeurs confondus, au titre des MAEC de types système et localisée<sup>1</sup> faisant l'objet d'une demande d'engagement en 2023<sup>2</sup> et des engagements financés par le ministère en charge de l'Agriculture pris les années antérieures<sup>3</sup> ;
- un plafond d'aides annuelles supplémentaire, dont le montant prévisionnel est fixé entre 2 000 et 3 000 euros par bénéficiaire, tous financeurs confondus, sera accordé pour l'engagement en 2023 de MAEC de type localisé appartenant à un projet agroenvironnemental et climatique mis en œuvre, soit dans un site Natura 2000, soit dans le Parc national de forêts<sup>4</sup> ;
- le montant du plafond d'aides annuelles au titre de la MAEC création de couverts d'intérêt faunistique et floristique est fixé à 3 260 euros (soit 5 hectares), tous financeurs confondus, par bénéficiaire<sup>5</sup> ;
- le montant du plafond d'aides annuelles au titre de la MAEC création de prairies est fixé à 5 340 euros (soit 15 hectares), tous financeurs confondus, par bénéficiaire<sup>6</sup>.

---

1 Au sens de l'appendice D du plan stratégique relevant de la PAC 2023-2027 de la France (catalogue de MAEC 2023-2027 pour l'hexagone).

2 MAEC relevant de la section 3 bis du chapitre 1er du titre IV du livre III du code rural et de la pêche maritime.

3 Engagements dans des mesures liées à la surface et des mesures se rapportant à des mètres linéaires ou à des éléments ponctuels, relevant de la section 4 du chapitre 1er du titre IV du livre III du code rural et de la pêche maritime.

4 Code PAEC se terminant par N ou 1.

5 La surface engagée dans cette mesure sera limitée à 5 ha par demandeur pour la durée de la programmation de la politique agricole commune débutant en 2023.

Au-delà du plafond prévisionnel d'aides de base et des plafonds définis pour les deux MAEC de création de couverts susmentionnés, les agences de l'eau Rhin-Meuse et Seine-Normandie peuvent attribuer des aides supplémentaires ne faisant pas l'objet d'un cofinancement par le fonds européen agricole pour le développement rural (FEADER) pour des engagements appartenant à un projet agroenvironnemental et climatique mis en œuvre dans un territoire à enjeu eau<sup>7</sup>.

En application des dispositions du code rural et de la pêche maritime, pour les GAEC, les montants maximum des aides annuelles définis ci-dessus sont multipliés par le nombre d'associés du groupement éligibles à l'aide.

Si besoin, d'autres plafonds d'aides pourront être définis pour les engagements dans des MAEC localisées en 2023 pour respecter l'enveloppe budgétaire attribuée à chaque projet agroenvironnemental et climatique.

2° Les montants définitifs des plafonds d'aides annuelles de base et supplémentaire seront définis compte tenu de l'état des besoins au regard de l'enveloppe budgétaire régionale affectée au financement, d'une part, des MAEC de type système et, d'autre part, des projets agroenvironnementaux et climatiques s'agissant des MAEC de type localisée.

### **3 CRITÈRES D'ÉLIGIBILITÉ**

---

Les critères d'éligibilité doivent être respectés tout au long du contrat. En cas de non-respect en première année, la mesure ne peut pas être souscrite. En cas de non-respect les années suivantes, le contrat est automatiquement rompu sur la totalité des éléments engagés s'il s'agit du non-respect d'un critère d'éligibilité relatif au demandeur, ou uniquement sur la surface en anomalie s'il s'agit d'un critère d'éligibilité relatif à la surface. Le cas échéant, des sanctions peuvent être appliquées.

#### **3.1 Critères d'éligibilité relatifs au demandeur**

Les bénéficiaires suivants sont éligibles à la mesure :

- Les agriculteurs actifs tels que définis conformément à l'article 4 du règlement (UE) n° 2021/2115 du 2 décembre 2021.  
Les fondations, associations sans but lucratif et les établissements d'enseignement et de recherche agricoles lorsqu'ils exercent directement des activités réputées agricoles sont considérés comme des agriculteurs actifs ;
- Les personnes morales mettant à disposition d'exploitants des terres de manière indivise ;
- Les entités collectives.

Est qualifiée de « collective » toute utilisation de surface à plusieurs éleveurs, que les animaux soient ou non regroupés en un troupeau commun. Dans ces conditions, les groupements pastoraux sont éligibles ainsi que toutes les formes d'entités collectives juridiquement constituées et dotées de la personnalité morale dès lors qu'elles gèrent en responsabilité directe des surfaces dont elles sont propriétaires ou locataires et qu'elles en organisent l'utilisation collective notamment par les troupeaux de leurs membres ou ayants droit.

Les GAEC sont éligibles avec application du principe de transparence.

#### **3.2 Critères d'éligibilité relatifs aux surfaces engagées**

Les surfaces éligibles à cette mesure sont les **prairies et pâturages permanents** localisés en milieux humides.

Se référer au point 7.2 de la notice.

---

6 La surface engagée dans cette mesure sera limitée à 15 ha par demandeur pour la durée de la programmation de la politique agricole commune débutant en 2023.

7 Code PAEC se terminant par E.

## 4 CRITÈRES D'ENTRÉE

---

Les critères suivants conditionnent l'accès à la mesure en première année d'engagement uniquement et ne sont plus vérifiés par la suite. En cas de non-respect, l'exploitation n'est pas engagée dans la mesure.

Les critères d'entrée pour cette mesure sont les suivants :

- Pour chaque parcelle, avoir au moins une partie de la surface présente dans le PAEC ;
- Réaliser un diagnostic agro-écologique de l'exploitation. Le diagnostic de l'exploitation doit être transmis à la DDT(M) au plus tard au 15 septembre de la première année d'engagement. En cas de non-transmission, le dossier ne pourra pas être engagé cette année-là ;
- Faire établir un plan de gestion sur la base du diagnostic d'exploitation. Le plan de gestion doit être transmis à la DDT(M) au plus tard au 15 septembre de la première année d'engagement. En cas de non-transmission, le dossier ne pourra pas être engagé cette année-là ;
- Respecter un taux de chargement minimal moyen annuel de 0,2 UGB/ha sur les surfaces en herbe à l'échelle de l'exploitation. Les modalités de calcul du taux de chargement sont définies au point 7.3.

## 5 CRITÈRES DE PRIORISATION DES DOSSIERS

---

En première année d'engagement, ces critères permettent de classer les demandes éligibles (c'est-à-dire respectant l'ensemble des critères d'entrée et d'éligibilité) par ordre de priorité, afin de tenir compte des enveloppes budgétaires disponibles et des orientations définies par la commission régionale agro-environnementale et climatique (CRAEC).

Si besoin, des critères de priorisation des demandes d'engagement dans des MAEC localisées pourront être définis afin de respecter l'enveloppe budgétaire attribuée à chaque projet agroenvironnemental et climatique.

## 6 CAHIER DES CHARGES DE LA MESURE

---

Sauf mention contraire, l'ensemble des obligations du cahier des charges doit être respecté sur toute la durée du contrat, c'est-à-dire à partir de la date limite de dépôt des dossiers PAC de l'année d'engagement et durant les 5 années suivantes. En cas de non-respect d'une obligation, des sanctions peuvent s'appliquer en fonction de la nature et de la gravité de l'anomalie.

Les documents relatifs à la demande d'engagement et au respect des obligations doivent être conservés pendant toute la durée de l'engagement et pendant les quatre années suivantes. Ils pourront notamment être demandés en cas de contrôle de l'exploitation.

**Les obligations du cahier des charges figurent ci-après.**

Obligations du cahier des charges	Période d'application	Contrôles	Caractérisation de l'anomalie et calcul de la sanction <sup>8</sup>
Formation à réaliser au cours des deux premières années de l'engagement. Se référer au point 7.1.	Avant le 15 mai 2025	Contrôle sur place Vérification de l'attestation de formation	Anomalie réversible, dossier, totale, d'importance égale à 0,06.
Mettre en œuvre le plan de gestion. <u>Se référer aux précisions du point 7.6 : obligations du plan de gestion ne figurant pas dans le présent tableau ou obligations du tableau renforcées.</u>	Sur toute la durée du contrat	Contrôle sur place Vérification du cahier d'enregistrement des pratiques et contrôle visuel	Anomalie réversible, localisée, totale, d'importance égale à 1.
Chaque année, valoriser par pâturage au moins 50 % des surfaces engagées.	Sur toute la durée du contrat	Contrôle sur place Vérification du cahier d'enregistrement des pratiques et contrôle visuel	Anomalie réversible, dossier, à seuils (par tranche de 15 %), d'importance égale à 0,6.
Respecter un taux de <u>chargement maximal moyen annuel à la parcelle</u> de 1,3 UGB/ha, pour chaque parcelle engagée. Se référer au point 7.3.	Sur toute la durée du contrat	Contrôle sur place Vérification du registre d'élevage et comptage des animaux	Anomalie réversible, localisée, à seuils (par tranche de 15 %), d'importance égale à 0,6.
Respecter un taux de <u>chargement minimal moyen annuel sur la surface en herbe<sup>9</sup></u> à l'échelle de l'exploitation de 0,2 UGB/ha. Se référer au point 7.3.	Sur toute la durée du contrat	Contrôle administratif Sur la base des éléments du dossier PAC	Anomalie réversible, dossier, à seuils (par tranche de 15 %), d'importance égale à 0,5.
Respecter un taux de <u>chargement maximal instantané à la parcelle</u> de 0,5 UGB/ha en période hivernale allant du 15/11 au 14/03, pour chaque parcelle engagée. Se référer au point 7.3.	Sur toute la durée du contrat	Contrôle sur place Vérification du registre d'élevage et comptage des animaux	Anomalie réversible, localisée, à seuils (par tranche de 15 %), d'importance égale à 0,6.
Ne pas détruire le couvert sur les surfaces engagées. Un renouvellement par travail superficiel du sol est autorisé au cours de l'engagement après avoir obtenu au préalable l'accord écrit de la structure animatrice de la MAEC pour la surface engagée. Cet accord écrit doit être conservé sur l'exploitation.	Sur toute la durée du contrat	Contrôle sur place Vérification du cahier d'enregistrement des pratiques et contrôle visuel	Anomalie définitive, localisée, totale, d'importance égale à 1.

<sup>8</sup> Se référer à la notice telepac « Les aides en faveur de l'agriculture biologique, les mesures agroenvironnementales et climatiques (MAEC) 2023-2027 » pour plus d'information sur le fonctionnement du régime de sanction.

<sup>9</sup> Pour cette mesure, il s'agit des prairies et pâturages permanents.

Obligations du cahier des charges	Période d'application	Contrôles	Caractérisation de l'anomalie et calcul de la sanction
Respecter la limitation de la fertilisation azotée à 15 kg N par ha et par an, chaque année au cours des 5 ans (hors apports par pâturage). Se référer au point 7.4.	Sur toute la durée du contrat	Contrôle sur place - Vérification du cahier d'enregistrement des pratiques et contrôle visuel	Anomalie réversible, localisée, à seuils (par tranche de 15 %), d'importance égale à 1.
Respecter la limitation de la fertilisation P à 30 kg P par ha et par an et de la fertilisation K à 90 kg K par ha et par an, chaque année au cours des 5 ans. Se référer au point 7.5. Respecter l'absence d'apports magnésiens et de chaux.	Sur toute la durée du contrat	Contrôle sur place - Vérification du cahier d'enregistrement des pratiques et contrôle visuel	Anomalie réversible, localisée, totale, d'importance égale à 0,2.
Ne pas utiliser de produits phytosanitaires sur les surfaces engagées.	Sur toute la durée du contrat	Contrôle sur place Vérification du cahier d'enregistrement des pratiques et contrôle visuel	Anomalie réversible, localisée, totale, d'importance égale à 1.
<p>Enregistrer les interventions sur toutes les parcelles engagées :</p> <ul style="list-style-type: none"> <li>• Identification des surfaces, conformément aux informations du registre parcellaire graphique (RPG) et du descriptif des parcelles ;</li> <li>• Modalités d'utilisation des parcelles (dates d'entrée et de sortie des animaux, nombre d'animaux et UGB correspondantes, dates de fauche, ...)</li> <li>• Modalités d'entretien des éléments (matériel utilisé, dates d'interventions, durée d'intervention) ;</li> <li>• Fertilisation des surfaces (dates, produits, quantités) ;</li> <li>• Traitements phytosanitaires (dates, produits, quantités).</li> </ul> <p><b>Se référer à l'annexe 1 (contenu minimal du cahier d'enregistrement obligatoire).</b></p> <p><b>ATTENTION</b> : Le cahier d'enregistrement constitue une pièce indispensable au contrôle de plusieurs obligations. Aussi, l'absence ou la non-teneur de ce cahier constatée le jour du contrôle se traduira par le constat d'anomalies et le cas échéant par l'application du régime de sanction pour toutes les obligations ne pouvant être contrôlées.</p>	Sur toute la durée du contrat	Contrôle sur place Vérification du cahier d'enregistrement des pratiques	Anomalie réversible, localisée, totale, d'importance égale à 0,05.



### 7.1 Formation

L'exploitant doit suivre une formation avec la ou les thématiques suivantes :

Formation collective mixte (salle – terrain) sur la connaissance des enjeux liés au milieux humides, des espèces et à la reconnaissance des milieux concernés

### 7.2 Définition des prairies et pâturages permanents

**Les surfaces en prairies et pâturages permanents** correspondent aux surfaces de la catégorie 1.6 de la notice telepac « Liste des cultures et précisions », rendues admissibles par l'application d'un prorata fonction de la densité en éléments naturels non admissibles de moins de 10 ares, conformément aux règles du 1er pilier de la PAC.

### 7.3 Calcul des taux de chargement

Selon les exigences de la mesure, on distingue 3 modalités de calcul différentes :

- Le **taux de chargement moyen annuel sur la surface en herbe à l'échelle de l'exploitation** qui est le rapport entre (i) le nombre d'UGB d'animaux herbivores de l'exploitation et (ii) la surface en herbe de l'exploitation ;
- Le **taux de chargement moyen annuel à la parcelle** qui est le rapport entre (i) le nombre d'UGB d'animaux herbivores pâturant sur la parcelle, multiplié par le nombre de jours de pâturage et (ii) la surface de la parcelle engagée multipliée par 365 jours ;
- Le **taux de chargement instantané à la parcelle** qui est le rapport entre (i) le nombre d'UGB d'animaux herbivores pâturant sur la parcelle et (ii) la surface de la parcelle engagée.

**La surface en herbe** prise en compte ici correspond aux prairies et pâturages permanents de l'exploitation. Se référer au point 7.2.

Les taux de conversion des différentes catégories d'animaux en UGB et les périodes de référence retenues pour le calcul du nombre d'animaux sont définis dans le tableau ci-après :

Catégorie	Taux de conversion en UGB	Période de référence
Bovins de plus de 2 ans	1	Moyenne sur les 12 mois précédant la date limite de dépôt des dossiers PAC.
Bovins entre 6 mois et 2 ans	0,6	
Bovins de moins de 6 mois	0,4	Pour un nouvel éleveur bovin, il est possible de s'appuyer sur le nombre instantané des UGB présentes sur l'exploitation à la date limite de dépôt de la demande d'aides de la campagne considérée.
Équidés de plus de 6 mois	1	30 jours consécutifs incluant le 31 mars de l'année n.
Ovins et caprins de plus de 1 an et femelles de moins de 1 an ayant mis bas	0,15	Le critère d'âge est vérifié au plus tard le 1 <sup>er</sup> jour des 30 jours incluant le 31 mars pendant lesquels les animaux sont présents sur l'exploitation.
Ovins et caprins de moins de 1 an	0	
Lamas de plus de 2 ans	0,45	
Alpagas de plus de 2 ans	0,3	Pour les nouveaux installés après le 31 mars, les effectifs déclarés sont ceux qui sont présents à la date limite de dépôt de la demande d'aides de la campagne considérée.
Cerfs et biches de plus de 2 ans	0,33	
Daims et daines de plus de 2 ans	0,17	

#### 7.4 Calcul des apports azotés

Le calcul de la fertilisation azotée se fait sur chaque parcelle engagée et ne prend pas en compte les restitutions au pâturage.

Pour un dossier engagé en 2023, la première vérification concernera la campagne culturale 2023-2024, sur la base de l'enregistrement des apports azotés réalisés sur les surfaces à compter du 1<sup>er</sup> septembre 2023.

##### a) Apports azotés minéraux

Apports azotés minéraux (kg N / ha)

$$= [\text{Quantité de fertilisant minéral apportée}^{10} \times \text{Teneur en azote}^{11}] / \text{surface (en ha)}$$

La teneur en N de l'engrais est en général précisée dans son intitulé. Quand ce n'est pas le cas (si l'engrais est mentionné sous un nom commercial par exemple), la facture ou l'étiquette du produit doivent être utilisées pour déterminer la teneur en N.

##### b) Apports azotés organiques

Apports azotés organiques (kg N efficace / ha)

$$= [\text{Quantité de fertilisant organique apportée}^{12} \times \text{Valeur fertilisante azotée}] / \text{surface (en ha)}$$

Avec « Valeur fertilisante azotée » du fertilisant organique

$$= \text{Teneur en azote total}^{13} \times \text{Coefficient d'équivalence engrais minéral azoté efficace (KeqN)}$$

---

10 En kilogrammes ou en litres

11 La teneur en N des engrais est le plus souvent exprimée en pourcentage, ce qui signifie qu'un engrais dosé à 60 % de N apporte 60 kg de N pour 100 kg d'engrais.

12 En tonnes ou mètres cubes de produit brut, selon le type de fertilisant organique

13 En kg N par tonne ou par mètre cube de produit brut

### Dispositions applicables pour le calcul des apports azotés organiques :

- la teneur en azote total peut être déterminée à partir de la facture ou d'une analyse du produit utilisé ;
- la teneur en azote total, à défaut de facture ou d'analyse, et le coefficient d'équivalence engrais minéral (KeqN) du fertilisant organique utilisé sont ceux correspondant au type de produit auquel ce fertilisant appartient, tels qu'indiqués dans l'arrêté préfectoral de mise en œuvre de l'équilibre de la fertilisation azotée à l'échelle de la région Grand Est<sup>14</sup>, dit « référentiel GREN », dans les conditions précisées dans le tableau ci-après.

<b>Calcul des apports azotés organiques – Valeurs de référence à retenir selon le projet agroenvironnemental et climatique (PAEC) auquel la MAEC appartient pour :</b>	
<ul style="list-style-type: none"><li>• la teneur en azote total du fertilisant organique utilisé, à défaut de facture ou d'analyse ;</li><li>• le coefficient d'équivalence engrais minéral (KeqN) du fertilisant organique utilisé.</li></ul>	
<b>1° PAEC couvrant majoritairement les départements du Bas-Rhin et du Haut-Rhin – Type de produit :</b>	<b>Valeurs à retenir = valeurs du référentiel GREN applicable dans les départements :</b>
Tout fertilisant organique référencé *	Meurthe-et-Moselle, Meuse, Moselle, Vosges *
Autres fertilisants organiques	Ardennes, Aube, Marne, Haute-Marne
<b>2° PAEC couvrant majoritairement les départements des Ardennes, de l'Aube, de la Marne et de la Haute-Marne – Type de produit :</b>	<b>Valeurs à retenir = valeurs du référentiel GREN applicable dans les départements :</b>
Tout fertilisant organique	Ardennes, Aube, Marne, Haute-Marne
<b>3° PAEC couvrant majoritairement les départements de Meurthe-et-Moselle, de la Meuse, de la Moselle et des Vosges – Type de produit :</b>	<b>Valeurs à retenir = valeurs du référentiel GREN applicable dans les départements :</b>
Tout fertilisant organique référencé *	Meurthe-et-Moselle, Meuse, Moselle, Vosges *
Autres fertilisants organiques	Ardennes, Aube, Marne, Haute-Marne

\* En cas de valeur manquante (teneur en azote total ou KeqN) dans le référentiel considéré, la valeur à retenir est celle figurant dans le référentiel GREN applicable aux départements des Ardennes, de l'Aube, de la Marne et de la Haute-Marne pour le type de produit auquel le fertilisant organique appartient.

**Fertilisation azotée totale (kg N /ha) = apports azotés minéraux + apports azotés organiques**

#### **7.5 Calcul des apports P et K**

Le calcul de la fertilisation P et K se fait sur chaque parcelle engagée et par campagne culturale.

##### **a) Apports P et K minéraux**

Apports minéraux P ou K (kg P /ha ou kg K /ha)

$$= [\text{Quantité de fertilisant minéral apportée}^{15} \times \text{Teneur P ou K}^{16}] / \text{surface (en ha)}$$

<sup>14</sup> Arrêté préfectoral du 22 août 2019 établissant le référentiel régional de mise en œuvre de l'équilibre de fertilisation azotée à l'échelle de la région Grand Est (annexe 6, pages 45 à 50)

<sup>15</sup> En kilogrammes le plus souvent

<sup>16</sup> La teneur en P ou K des engrais est le plus souvent exprimée en pourcentage, ce qui signifie qu'un engrais dosé à 60 % de P apporte 60 kg de P pour 100 kg d'engrais.

Les teneurs en P et K des apports minéraux sont en général précisées dans leurs intitulés. Quand ce n'est pas le cas (si l'engrais est mentionné sous un nom commercial par exemple), la facture ou l'étiquette du produit doivent être utilisées pour déterminer la composition de l'engrais en P et K.

### b) Apports P et K organiques

#### 1° Apports P organiques (kg P efficace /ha)

$$= [\text{Quantité de fertilisant organique apportée}^{17} \times \text{Valeur fertilisante P}] / \text{surface (en ha)}$$

Avec « Valeur fertilisante P » du fertilisant organique

$$= \text{Teneur en P total}^{18} \times \text{Coefficient d'équivalence engrais minéral P efficace (KeqP)}$$

#### 2° Apports K organiques (kg K efficace /ha)

$$= [\text{Quantité de fertilisant organique apportée}^{17} \times \text{Valeur fertilisante K}] / \text{surface (en ha)}$$

Avec « valeur fertilisante K » du fertilisant organique

$$= \text{Teneur en K total}^{18} \times \text{Coefficient d'équivalence engrais minéral K efficace (KeqK)}$$

#### **Dispositions applicables pour le calcul des apports P et K organiques :**

- les teneurs en P total et K total peuvent être déterminées à partir des factures ou des analyses des produits utilisés ;
- les teneurs en P total et K total, à défaut de facture ou d'analyse, et les coefficients d'équivalence engrais minéral (KeqP, KeqK) du fertilisant organique utilisé sont ceux correspondant au type de produit auquel ce fertilisant appartient, tels qu'indiqués dans le tableau ci-dessous ;
- pour tout type de produit utilisé :
  - KeqK = 1 ;
  - à défaut de valeur autre de référence<sup>19</sup> : KeqP = 1.

<b>Calcul des apports P et K organiques par les effluents d'élevage– Valeurs de référence à retenir<sup>20</sup> pour :</b>	
<ul style="list-style-type: none"> <li>• les teneurs en P total et K total de l'effluent utilisé, à défaut de facture ou d'analyse ;</li> <li>• les coefficients d'équivalence engrais minéral KeqP et KeqK.</li> </ul>	
Teneur en P total	Valeurs moyennes des produits figurant dans la publication « Valorisation agronomique des effluents d'élevages de porcs, bovins, ovins, caprins, volailles et lapins. RMT Elevage et Environnement, Paris, 83 pages. » <sup>21</sup>
Coefficient d'équivalence engrais minéral P efficace (KeqP) <sup>22</sup>	
Teneur en K total	
Coefficient d'équivalence engrais minéral K efficace (KeqK)	Pour tout type d'effluent d'élevage : KeqK = 1

**Fertilisation P totale (kg P /ha) = apports P minéraux + apports P organiques**

**Fertilisation K totale (kg K /ha) = apports K minéraux + apports K organiques**

17 En tonnes ou mètres cubes de produit brut, selon le type de fertilisant organique

18 En kg P ou K par tonne ou par mètre cube de produit brut

19 En particulier pour les produits autres que les effluents d'élevage.

20 Dispositions applicables à l'ensemble des projets agroenvironnementaux et climatiques (PAEC) du Grand Est.

21 Levasseur P., Soulier A., Lagrange H., Trochard R., Foray S., Charpiot A., Ponchant P. et Blazy V. Références établies par les instituts techniques agricoles, dans les fiches effluents d'élevages (pages 23 à 82). Publication disponible à l'adresse suivante : [https://www.rmtelevagesenvironnement.org/les\\_outils\\_du\\_RMT](https://www.rmtelevagesenvironnement.org/les_outils_du_RMT)

22 Les valeurs de KeqP (ou Keq P<sub>2</sub>O<sub>5</sub>) sont indiquées sous le tableau « Equivalence engrais minéral de l'azote » dans les fiches effluents d'élevages.

## **7.6 Mise en œuvre du plan de gestion**

**1° Certaines obligations du cahier des charges peuvent figurer uniquement dans le plan de gestion**, sans être détaillées dans le tableau du point « 6. Cahier des charges de la mesure ». Ces obligations relèvent de la mise en œuvre du plan de gestion et doivent être respectées au même titre que celles indiquées dans ce tableau.

*Exemples : Pratiques d'entretien obligatoire des éléments spécifiques au milieu humide (entretien des berges, faucardage, gestion des bois morts, remise en état des prairies après inondation...)*

**2° De même, des obligations « renforcées », – selon le cas, plus exigeantes, plus limitatives ou plus restrictives que celles figurant dans le tableau susmentionné –, peuvent être imposées dans le plan de gestion** pour répondre aux enjeux agroenvironnementaux et ce, pour tout ou partie des surfaces engagées dans la mesure.

Le cas échéant, ces obligations renforcées :

- priment sur celles indiquées dans le tableau du point « 6. Cahier des charges de la mesure » ;
- sont celles prises en compte lors de la vérification du respect des obligations requises au titre de la mesure.

Les obligations « renforcées » relèvent de la mise en œuvre du plan de gestion et doivent être respectées.

Les obligations susceptibles d'être renforcées portent notamment sur la limitation et les modalités de la fertilisation (N, P, K) : abaissement de la limitation indiquée dans le tableau sur tout ou partie de la surface engagée dans la mesure, réduction du nombre de campagnes au cours desquelles la fertilisation est autorisée, interdiction de certains types d'engrais...

## **7.7 Lien avec la conditionnalité et l'écorégime**

En cas de non-respect de la conditionnalité, l'ensemble des aides PAC sont sanctionnées, y compris les aides MAEC.

Les obligations du cahier des charges de la MAEC sont distinctes des exigences de l'écorégime. Un agriculteur peut à la fois souscrire cette MAEC et bénéficier de l'écorégime.

## **8 LISTE DES ANNEXES**

---

**Annexe 1 : Contenu minimal du cahier d'enregistrement des pratiques**

# Annexe 1 : Contenu minimal du cahier d'enregistrement obligatoire

## MAEC Préservation des milieux humides – Amélioration de la gestion par le pâturage

### 1° Règles générales d'enregistrement des pratiques

- Il s'agit d'enregistrer les pratiques (utilisation par fauche et pâturage, entretien des éléments spécifiques au milieu humide, fertilisation organique et minérale, traitements phytosanitaires) sur toutes les parcelles de prairies et pâturages permanents engagées de l'exploitation ;
- Selon le cas, une pratique désigne une intervention ou une absence d'intervention sur tout ou partie de la parcelle ;
- De façon générale, chaque parcelle doit être identifiée conformément aux informations du registre parcellaire graphique (RPG) et du descriptif des parcelles figurant dans le dossier PAC ;
- L'enregistrement des pratiques doit comporter au minimum les éléments suivants pour chaque parcelle.

### 2° Pratiques de fauche

Pour chaque intervention de fauche ou en cas d'absence de fauche sur tout ou partie de la parcelle :

- identification de la parcelle ;
- type de prairie ou de pâturage permanent, code de la culture et précision<sup>23</sup> ;
- superficie concernée, en particulier en cas de fauche d'une partie seulement de la parcelle ;
- date de fauche \* ;
- matériels utilisés : types de matériels (désignation précise), nombre de matériels de chaque type \* ;
- s'il y a lieu, pratiques spécifiques de fauche en cas de présence d'espèces et/ou de milieux particuliers sur la parcelle, au regard des obligations<sup>24</sup> du plan de gestion \*.

En cas d'absence de fauche sur tout ou partie de la parcelle, mentionner obligatoirement « absence de fauche » pour la superficie concernée.

\* s'il y a lieu, en cas de fauche

### 3° Pratiques de pâturage

Pour chaque période de pâturage ou en cas d'absence de pâturage sur tout ou partie de la parcelle :

- identification de la parcelle ;
- type de prairie ou de pâturage permanent, code de la culture et précision
- superficie concernée, en particulier en cas de pâturage d'une partie seulement de la parcelle ;
- dates d'entrée et de sortie des animaux \*\* ;
- type et nombre d'animaux, nombre d'UGB correspondantes \*\* ;
- s'il y a lieu, pratiques spécifiques de pâturage en cas de présence d'espèces et/ou de milieux particuliers sur la parcelle, au regard des obligations<sup>25</sup> du plan de gestion \*\*.

En cas d'absence de pâturage sur tout ou partie de la parcelle, mentionner obligatoirement « absence de pâturage » pour la superficie concernée.

\* s'il y a lieu, en cas de pâturage

<sup>23</sup> Se référer à la notice telepac « Cultures et précisions à utiliser pour renseigner le descriptif des parcelles »

<sup>24</sup> Exemples : mise en défens, circulation centrifuge, vitesse maximale de fauche, interdiction d'utilisation d'un groupe de fauche – un seul tracteur avec une seule faucheuse –, utilisation d'une barre d'effarouchement...

<sup>25</sup> Exemples : mise en défens, report de pâturage...

#### **4° Pratiques d'entretien obligatoire des éléments spécifiques au milieu humide**

*Les pratiques d'entretien obligatoire des éléments spécifiques au milieu humide sont définies dans le plan de gestion établi pour chaque parcelle. S'il y a lieu, ces pratiques portent sur tout ou partie des interventions suivantes :*

- *entretien des berges (des mares, fossés et cours d'eau) pour maîtriser la végétation terrestre (le reprofilage et le curage relèvent d'opérations spécifiques) ;*
- *faucardage (coupe puis enlèvement des plantes aquatiques) des mares, fossés et cours d'eau ;*
- *entretien des franges végétalisées non ligneuses (ex : roselière en bord de parcelles, ...) ;*
- *entretien des éléments paysagers nécessitant une gestion particulière (ex : bois morts, ...) ;*
- *remise en état des prairies après inondation ;*
- *maintien de l'accès aux parcelles ;*
- *le cas échéant, d'autres items peuvent être rajoutés par la structure animatrice de la MAEC. Dans ce cas, les pratiques correspondantes doivent faire l'objet d'enregistrements spécifiques à rajouter dans le cahier d'enregistrement.*

Pour chaque intervention d'entretien obligatoire des éléments spécifiques au milieu humide ou en cas d'absence d'intervention sur tout ou partie de la parcelle :

- identification de la parcelle et localisation précise de l'intervention d'entretien ;
- type de prairie ou de pâturage permanent, code de la culture et précision ;
- superficie de la parcelle ;
- dates de début et de fin de l'intervention \*\*\* ;
- type d'intervention : nature précise et modalités de l'intervention, en référence à la désignation de l'obligation et aux modalités de sa mise en œuvre figurant dans le plan de gestion \*\*\* ;
- matériels utilisés : types de matériels (désignation précise), nombre de matériels de chaque type \*\*\* ;

En cas d'absence d'intervention d'entretien, mentionner obligatoirement « absence d'intervention d'entretien des éléments spécifiques au milieu humide » pour la parcelle concernée.

\*\*\* s'il y a lieu, en cas d'intervention d'entretien obligatoire des éléments spécifiques au milieu humide sur la parcelle concernée

#### **5° Pratiques de fertilisation**

De manière générale, l'enregistrement des pratiques de fertilisation doit porter sur la fertilisation organique et minérale des surfaces faisant l'objet d'une obligation au titre de N et/ou de P et/ou de K et/ou des apports magnésiens et de chaux, au regard des exigences figurant dans cette notice et dans le plan de gestion correspondant, que les surfaces concernées fassent ou non l'objet d'un apport de fertilisant.

Pour chaque apport de fertilisant organique et minéral soumis à obligation [selon le cas, fertilisant(s) N et/ou P et/ou K et/ou apports magnésiens et de chaux] sur tout ou partie de la parcelle ou en cas d'absence d'apport du fertilisant en question<sup>26</sup> :

- identification de la parcelle ;
- type de prairie ou de pâturage permanent, code de la culture et précision ;
- superficie concernée, en particulier en cas de fertilisation d'une partie seulement de la parcelle ;
- date de l'apport de fertilisant \*\*\*\* ;
- fertilisant utilisé \*\*\*\* :
  - nature du fertilisant : désignation précise, type de fertilisant organique ou minéral ;
  - quantité de fertilisant (N et/ou P et/ou K et/ou apport magnésien et de chaux) épandue sur la superficie concernée (en unités de masse ou de volume de produit brut par hectare) ;
  - valeur fertilisante du produit brut pour l'élément considéré (N, P, K) (en kg d'élément efficace par unité de masse ou de volume de produit brut) :
    - pour un fertilisant minéral : teneur en élément ;
    - pour un fertilisant organique :
      - teneur en élément total ;
      - coefficient d'équivalence engrais minéral efficace de l'élément considéré (selon le cas : KeqN, KeqP ; KeqK).

En cas d'absence d'apport de fertilisant soumis à obligation sur tout ou partie de la parcelle, mentionner obligatoirement « absence de fertilisation pour N et/ou P et/ou K et/ou absence d'apports magnésiens et de chaux » pour la superficie concernée.

\*\*\*\* s'il y a lieu, en cas d'apport de fertilisant

### **6° Pratiques de traitements phytosanitaires**

Pour chaque traitement phytosanitaire<sup>27</sup> ou en cas d'absence de traitement phytosanitaire sur tout ou partie de la parcelle :

- identification de la parcelle ;
- type de prairie ou de pâturage permanent, code de la culture et précision ;
- superficie concernée, en particulier en cas de traitement d'une partie seulement de la parcelle ;
- date du traitement phytosanitaire \*\*\*\*\* ;
- produit phytosanitaire utilisé : nom commercial complet \*\*\*\*\* ;
- quantité épandue (en grammes, kilogrammes ou litres par hectare) \*\*\*\*\*.

En cas d'absence de traitement phytosanitaire sur tout ou partie d'une parcelle, mentionner obligatoirement « absence de traitement phytosanitaire » pour la superficie concernée.

\*\*\*\*\* s'il y a lieu, en cas de traitement phytosanitaire

**7° Uniquement si elle est autorisée sous condition dans le cahier des charges : intervention de renouvellement du couvert herbacé par travail superficiel du sol, après avoir obtenu au préalable l'accord écrit de la structure animatrice de la MAEC<sup>28</sup>.**

---

26 Hors apport par les déjections des herbivores au pâturage

27 Les traitements phytosanitaires sont interdits sur les surfaces engagées dans la mesure.

28 Selon le PAEC, un renouvellement par travail superficiel du sol peut ou non être autorisé au cours de l'engagement pour des motifs justifiés, après avoir obtenu au préalable l'accord écrit de la structure animatrice de la MAEC pour la surface engagée. Cet accord écrit doit être conservé sur l'exploitation.



Direction régionale de  
l'alimentation, de  
l'agriculture et de la forêt

avec le concours financier du ministère de l'Agriculture et de la Souveraineté alimentaire

Intervention 70.13 : Mesure agroenvironnementale et climatique (MAEC) pour le maintien de la biodiversité par l'ouverture des milieux et la lutte contre les incendies (DFCI) en hexagone

## **Notice de la mesure « Maintien de l'ouverture des milieux – Amélioration de la gestion par le pâturage »**

**Code mesure : GE\_PNFN\_OUV2**

### **Campagne 2023**

**Territoire du projet agroenvironnemental et climatique (PAEC) :**

**Parc national de forêts – Natura 2000**

**Code territoire PAEC : GE\_PNFN**

Aide annuelle : 204 € / ha

Pour toute information complémentaire, contacter la structure animatrice de la mesure :

Parc national de forêts  
20 rue Anatole Gabeur – 52210 ARC-EN-BARROIS  
03 25 31 62 35 – 06 74 23 31 66  
[jeanyves.vansteelant@forets-parcnational.fr](mailto:jeanyves.vansteelant@forets-parcnational.fr)

## 1 OBJECTIFS DE LA MESURE

---

Cette mesure a pour objectif de maintenir l'ouverture des parcelles dont la dynamique d'embroussaillage est défavorable à la biodiversité. Elle permet également la création de coupure de combustibles sur les territoires à enjeu de défense des forêts contre les incendies (DFCI).

Elle incite les exploitants à mettre en œuvre des pratiques agricoles ayant un effet bénéfique sur la faune et la flore des parcelles agricoles (interdiction d'utilisation de produits phytosanitaires et mise en œuvre d'un plan de gestion pour le maintien de l'ouverture des milieux pouvant mobiliser différentes techniques selon les enjeux rencontrés).

## 2 MONTANT DE LA MESURE – PLAFONDS D'AIDES ANNUELLES MAEC

---

En contrepartie du respect de l'ensemble des exigences du cahier des charges de cette mesure, **une aide de 204 € par hectare et par an** sera versée pendant la durée de l'engagement.

### Plafonnement des aides annuelles MAEC :

1° Les aides annuelles versées à un demandeur autre qu'un groupement agricole d'exploitation en commun (GAEC) au titre des mesures agro-environnementales et climatique (MAEC) sont plafonnées dans les conditions suivantes :

- le montant prévisionnel du plafond d'aides annuelles de base est fixé entre 10 000 et 12 000 euros par bénéficiaire, tous financeurs confondus, au titre des MAEC de types système et localisée<sup>1</sup> faisant l'objet d'une demande d'engagement en 2023<sup>2</sup> et des engagements financés par le ministère en charge de l'Agriculture pris les années antérieures<sup>3</sup> ;
- un plafond d'aides annuelles supplémentaire, dont le montant prévisionnel est fixé entre 2 000 et 3 000 euros par bénéficiaire, tous financeurs confondus, sera accordé pour l'engagement en 2023 de MAEC de type localisée appartenant à un projet agroenvironnemental et climatique mis en œuvre, soit dans un site Natura 2000, soit dans le Parc national de forêts<sup>4</sup> ;
- le montant du plafond d'aides annuelles au titre de la MAEC création de couverts d'intérêt faunistique et floristique est fixé à 3 260 euros (soit 5 hectares), tous financeurs confondus, par bénéficiaire<sup>5</sup> ;
- le montant du plafond d'aides annuelles au titre de la MAEC création de prairies est fixé à 5 340 euros (soit 15 hectares), tous financeurs confondus, par bénéficiaire<sup>6</sup>.

Au-delà du plafond prévisionnel d'aides de base et des plafonds définis pour les deux MAEC de création de couverts susmentionnés, les agences de l'eau Rhin-Meuse et Seine-Normandie peuvent attribuer des aides supplémentaires ne faisant pas l'objet d'un cofinancement par le fonds européen agricole pour le développement rural (FEADER) pour des engagements appartenant à un projet agroenvironnemental et climatique mis en œuvre dans un territoire à enjeu eau<sup>7</sup>.

En application des dispositions du code rural et de la pêche maritime, pour les GAEC, les montants maximum des aides annuelles définis ci-dessus sont multipliés par le nombre d'associés du groupement éligibles à l'aide.

---

1 Au sens de l'appendice D du plan stratégique relevant de la PAC 2023-2027 de la France (catalogue de MAEC 2023-2027 pour l'hexagone).

2 MAEC relevant de la section 3 bis du chapitre 1er du titre IV du livre III du code rural et de la pêche maritime.

3 Engagements dans des mesures liées à la surface et des mesures se rapportant à des mètres linéaires ou à des éléments ponctuels, relevant de la section 4 du chapitre 1er du titre IV du livre III du code rural et de la pêche maritime.

4 Code PAEC se terminant par N ou 1.

5 La surface engagée dans cette mesure sera limitée à 5 ha par demandeur pour la durée de la programmation de la politique agricole commune débutant en 2023.

6 La surface engagée dans cette mesure sera limitée à 15 ha par demandeur pour la durée de la programmation de la politique agricole commune débutant en 2023.

7 Code PAEC se terminant par E.

Si besoin, d'autres plafonds d'aides pourront être définis pour les engagements dans des MAEC localisées en 2023 pour respecter l'enveloppe budgétaire attribuée à chaque projet agroenvironnemental et climatique.

2° Les montants définitifs des plafonds d'aides annuelles de base et supplémentaire seront définis compte tenu de l'état des besoins au regard de l'enveloppe budgétaire régionale affectée au financement, d'une part, des MAEC de type système et, d'autre part, des projets agroenvironnementaux et climatiques s'agissant des MAEC de type localisée.

### **3 CRITÈRES D'ÉLIGIBILITÉ**

---

Les critères d'éligibilité doivent être respectés tout au long du contrat. En cas de non-respect en première année, la mesure ne peut pas être souscrite. En cas de non-respect les années suivantes, le contrat est automatiquement rompu sur la totalité des éléments engagés s'il s'agit du non-respect d'un critère d'éligibilité relatif au demandeur, ou uniquement sur la surface en anomalie s'il s'agit d'un critère d'éligibilité relatif à la surface. Le cas échéant, des sanctions peuvent être appliquées.

#### **3.1 Critères d'éligibilité relatifs au demandeur**

Les bénéficiaires suivants sont éligibles à la mesure :

- les agriculteurs actifs tels que définis conformément à l'article 4 du règlement UE n° 2021/2115 du 2 décembre 2021 ;  
Les fondations, associations sans but lucratif et les établissements d'enseignement et de recherche agricoles lorsqu'ils exercent directement des activités réputées agricoles sont considérés comme des agriculteurs actifs.
- les personnes morales mettant à disposition d'exploitants des terres de manière indivise ;
- les entités collectives.

Est qualifiée de « collective » toute utilisation de surface à plusieurs éleveurs, que les animaux soient ou non regroupés en un troupeau commun. Dans ces conditions, les groupements pastoraux sont éligibles ainsi que toutes les formes d'entités collectives juridiquement constituées et dotées de la personnalité morale dès lors qu'elles gèrent en responsabilité directe des surfaces dont elles sont propriétaires ou locataires et qu'elles en organisent l'utilisation collective notamment par les troupeaux de leurs membres ou ayants droit.

Les GAEC sont éligibles avec application du principe de transparence.

#### **3.2 Critères d'éligibilité relatifs aux surfaces engagées**

Les surfaces éligibles à cette mesure sont les milieux fermés ne permettant pas une exploitation complète par fauche et/ou pâturage, ou les surfaces sensibles à l'embroussaillage nécessitant des interventions pour rouvrir ces milieux (ou maintenir leur ouverture) en vue d'une valorisation annuelle par fauche et/ou pâturage.

Ces surfaces éligibles correspondent aux **prairies et pâturages permanents**, même si elles sont couvertes à plus de 80 % par des éléments naturels non admissibles de 10 ares ou moins.

Se référer au point 7.2.

#### 4 CRITÈRES D'ENTRÉE

---

Les critères suivants conditionnent l'accès à la mesure en première année d'engagement uniquement et ne sont plus vérifiés par la suite. En cas de non-respect, l'exploitation n'est pas engagée dans la mesure.

Les critères d'entrée pour cette mesure sont les suivants :

- Pour chaque élément, avoir au moins une partie présente dans le PAEC ;
- Réaliser un diagnostic agro-écologique de l'exploitation. Ce diagnostic doit notamment permettre de définir la localisation pertinente des infrastructures agro-écologiques. Le diagnostic de l'exploitation doit être transmis à la DDT(M) au plus tard au 15 septembre de la première année d'engagement. En cas de non-transmission, le dossier ne pourra pas être engagé cette année-là ;
- Faire établir un plan de gestion sur la base du diagnostic d'exploitation. Le plan de gestion doit être transmis à la DDT(M) au plus tard au 15 septembre de la première année d'engagement. En cas de non-transmission, le dossier ne pourra pas être engagé cette année-là.

#### 5 CRITÈRES DE PRIORISATION DES DOSSIERS

---

Ces critères permettent de classer les demandes d'aide des demandeurs éligibles (c'est-à-dire respectant tous les critères d'entrée et les critères d'éligibilité) par ordre de priorité afin notamment de tenir compte des enveloppes budgétaires et des orientations définies par la commission régionale agro-environnementale et climatique (CRAEC).

Si besoin, des critères de priorisation des demandes d'engagement dans des MAEC localisées pourront être définis afin de respecter l'enveloppe budgétaire attribuée à chaque projet agroenvironnemental et climatique.

#### 6 CAHIER DES CHARGES DE LA MESURE

---

Sauf mention contraire, l'ensemble des obligations du cahier des charges doit être respecté sur toute la durée du contrat, c'est-à-dire à partir de la date limite de dépôt des dossiers PAC de l'année d'engagement et durant les 5 années suivantes. En cas de non-respect d'une obligation, des sanctions peuvent s'appliquer en fonction de la nature et de la gravité de l'anomalie.

Les documents relatifs à la demande d'engagement et au respect des obligations doivent être conservés pendant toute la durée de l'engagement et pendant les quatre années suivantes. Ils pourront notamment être demandés en cas de contrôle de l'exploitation.

**Les obligations du cahier des charges figurent ci-après.**

Obligations du cahier des charges	Période d'application	Contrôles	Caractérisation de l'anomalie et calcul de la sanction <sup>8</sup>
Formation à réaliser au cours des deux premières années de l'engagement. Se référer au point 7.1.	<b>Avant le 15 mai 2025</b>	<b>Contrôle sur place</b> Vérification de l'attestation de formation	Anomalie réversible, dossier, totale, d'importance égale à 0,06.
Mettre en œuvre le plan de gestion. Se référer aux précisions du point 7.3 : obligations du plan de gestion ne figurant pas dans le présent tableau.	<b>Sur toute la durée du contrat</b>	<b>Contrôle sur place</b> Vérification du cahier d'enregistrement des pratiques et contrôle visuel	Anomalie réversible, localisée, totale, d'importance égale à 1.
Chaque année, valoriser par pâturage au moins 50 % des surfaces engagées.	<b>Sur toute la durée du contrat</b>	<b>Contrôle sur place</b> Vérification du cahier d'enregistrement des pratiques et contrôle visuel	Anomalie réversible, dossier, à seuils (par tranche de 15 %), d'importance égale à 0,6.
Ne pas détruire le couvert sur les surfaces engagées. Un renouvellement par travail superficiel du sol est autorisé au cours de l'engagement après avoir obtenu au préalable l'accord écrit de la structure animatrice de la MAEC pour la surface engagée. Cet accord écrit doit être conservé sur l'exploitation.	<b>Sur toute la durée du contrat</b>	<b>Contrôle sur place</b> Vérification du cahier d'enregistrement des pratiques et contrôle visuel	Anomalie définitive, localisée, totale, d'importance égale à 1.
Ne pas réaliser de fertilisation azotée minérale et organique (hors apports par pâturage) sur les surfaces engagées.	<b>Sur toute la durée du contrat</b>	<b>Contrôle sur place</b> Vérification du cahier d'enregistrement des pratiques et contrôle visuel	Anomalie réversible, localisée, totale, d'importance égale à 1.
Ne pas réaliser d'apports magnésiens et de chaux.	<b>Sur toute la durée du contrat</b>	<b>Contrôle sur place</b> Vérification du cahier d'enregistrement des pratiques et contrôle visuel	Anomalie réversible, localisée, totale, d'importance égale à 0,2.

<sup>8</sup> Se référer à la notice telepac « Les aides en faveur de l'agriculture biologique, les mesures agroenvironnementales et climatiques (MAEC) 2023-2027 » pour plus d'information sur le fonctionnement du régime de sanction.

Obligations du cahier des charges	Période d'application	Contrôles	Caractérisation de l'anomalie et calcul de la sanction
Sans objet	Sans objet	Sans objet	Sans objet
Ne pas utiliser de produits phytosanitaires sur les surfaces engagées.	Sur toute la durée du contrat	<b>Contrôle sur place</b> Vérification du cahier d'enregistrement des pratiques et contrôle visuel	Anomalie réversible, localisée, totale, d'importance égale à 1.
<p>Enregistrer les interventions sur toutes les parcelles engagées :</p> <ul style="list-style-type: none"> <li>• Identification des surfaces, conformément aux informations du registre parcellaire graphique (RPG) et du descriptif des parcelles ;</li> <li>• Interventions<sup>9</sup> (entretien et utilisation du couvert, maintien de l'ouverture : type, modalités, dates, matériel utilisé) ;</li> <li>• Fertilisation des surfaces (dates, produits, quantités)</li> <li>• Traitements phytosanitaires (dates, produits, quantités).</li> </ul> <p><b>ATTENTION</b> : Le cahier d'enregistrement constitue une pièce indispensable au contrôle de plusieurs obligations. Aussi, l'absence ou la non-teneur de ce cahier constatée le jour du contrôle se traduira par le constat d'anomalies et le cas échéant par l'application du régime de sanction pour toutes les obligations ne pouvant être contrôlées.</p>	Sur toute la durée du contrat	<b>Contrôle sur place</b> Vérification du cahier d'enregistrement des pratiques	Anomalie réversible, localisée, totale, d'importance égale à 0,05.

<sup>9</sup> Les enregistrements doivent être précisés et détaillés autant que nécessaire en fonction des indications du plan de gestion, afin que toutes les obligations correspondantes puissent être vérifiées lors d'un contrôle sur place.

## 7 PRÉCISIONS

---

### 7.1 Formation

Les formations suivantes permettent de respecter l'obligation pour cette MAEC :

- Formation collective mixte (salle, terrain) sur les enjeux de préservation de la biodiversité, la reconnaissance des pelouses sèches et leur dynamique d'évolution ;
- Echanges, visites de sites et retour d'expériences sur des pratiques agro-écologiques de gestion des pelouses et de maintien de leur ouverture.

### 7.2 Définition des prairies et pâturages permanents

**Les surfaces en prairies et pâturages permanents** correspondent aux surfaces de la catégorie 1.6 de la notice telepac « Liste des cultures et précisions ».

### 7.3 Mise en œuvre du plan de gestion

Certaines obligations du cahier des charges peuvent figurer uniquement dans le plan de gestion, sans être détaillées dans le tableau du point « 6. Cahier des charges de la mesure ».

Ces obligations relèvent de la mise en œuvre du plan de gestion et doivent être respectées au même titre que celles indiquées dans ce tableau.

Si plusieurs enjeux sont présents sur l'exploitation, le plan de gestion doit préciser les pratiques à mettre en œuvre pour les différents types de surface, selon les enjeux. Ces surfaces doivent être localisées dans le plan de gestion.

### 7.4 Lien avec la conditionnalité et l'écorégime

En cas de non-respect de la conditionnalité, l'ensemble des aides PAC sont sanctionnées, y compris les aides MAEC.

Les obligations du cahier des charges de la MAEC sont distinctes des exigences de l'écorégime. Un agriculteur peut à la fois souscrire cette MAEC et bénéficier de l'écorégime.

## 8 LISTE DES ANNEXES

---

**Annexe 1** : Contenu minimal du cahier d'enregistrement des pratiques

**Annexe 2** : Taux de conversion des animaux en unité de gros bétail (UGB)

# Annexe 1 : Contenu minimal du cahier d'enregistrement obligatoire

## MAEC Maintien de l'ouverture des milieux – Amélioration de la gestion par le pâturage »

### 1° Règles générales d'enregistrement des pratiques

- Il s'agit d'enregistrer les pratiques (interventions d'entretien, d'utilisation du couvert et de maintien de l'ouverture des milieux ; valorisation de la ressource fourragère et gestion du pâturage ; fertilisation des surfaces ; traitements phytosanitaires) sur toutes les parcelles éligibles et engagées de l'exploitation ;
- Selon le cas, une pratique désigne une intervention ou une absence d'intervention sur tout ou partie de la parcelle ;
- De façon générale, chaque parcelle doit être identifiée conformément aux informations du registre parcellaire graphique (RPG) et du descriptif des parcelles figurant dans le dossier PAC ;
- L'enregistrement des pratiques doit comporter au minimum les éléments suivants pour chaque parcelle ;

Toutefois, les enregistrements doivent être précisés et détaillés autant que nécessaire en fonction des indications du plan de gestion, afin que toutes les obligations correspondantes puissent être vérifiées lors d'un contrôle sur place.

### Contenu minimal du plan de gestion

Si plusieurs enjeux sont présents sur l'exploitation, le plan de gestion doit préciser les pratiques à mettre en œuvre pour les différents types de surface, selon les enjeux. Ces surfaces doivent être localisées dans le plan de gestion.

#### **1° Maintien de l'ouverture des milieux :**

- **espèces à éliminer** (rejets ligneux, autres végétaux indésirables) ; elles pourront faire l'objet d'un référentiel photographique ;
- **période pendant laquelle l'élimination des rejets ligneux et autres végétaux indésirables doit être réalisée**, dans le respect des périodes de reproduction de la faune et de la flore et, le cas échéant, en lien avec les objectifs du site Natura 2000 et du schéma régional de cohérence écologique ;
- **méthode(s) de valorisation et d'élimination de la végétation :**
  - *pâturage renforcé, interventions mécaniques, brûlage, interventions manuelles ;*
  - *fauche, broyage ;*
  - *exportation obligatoire des produits de l'intervention ou maintien sur place autorisé ;*
  - *matériel(s) à utiliser, en particulier matériel(s) d'intervention spécifique aux zones humides (faible portance).*
- **dans le cas où le plan de gestion comporte des indications particulières :**
  - **taux de recouvrement ligneux à maintenir ;**  
*Si cela se justifie dans un territoire, certaines espèces ligneuses comestibles peuvent être maintenues sur la parcelle. Dans ce cas, ces espèces doivent être listées dans le plan de gestion.*
  - **si la situation le justifie, intervention(s) complémentaire(s) d'élimination des rejets et autres végétaux indésirables rendues obligatoires en complément du pâturage renforcé.**  
*A ce titre, le plan de gestion doit préciser : 1° le nombre d'interventions complémentaires par campagne ; 2° le nombre de campagnes au cours desquelles au moins une intervention complémentaire est obligatoire pendant la durée de l'engagement ; 3° s'il y a lieu, lorsque des résultats précis sont imposés, la méthode d'évaluation des résultats attendus et les éléments objectifs de contrôle.*



## **2° Valorisation de la ressource fourragère et gestion du pâturage :**

- **modalités d'utilisation :**

- utilisation annuelle minimale par pâturage ou fauche ;
- niveau de consommation du tapis herbacé ;
- le cas échéant, niveau de consommation de la strate ligneuse pour assurer le renouvellement de la ressource.

Ces modalités peuvent être annuelles ou 1 année sur 2, ou 2 années sur 3, afin de s'adapter à la spécificité des milieux et aux aléas climatiques.

- **période prévisionnelle d'utilisation** (déplacement des animaux) sur l'ensemble des surfaces engagées<sup>10</sup>, afin de s'assurer d'un temps de repos suffisant du couvert herbacé ;
- **pâturage rationné en parcs ou mode de conduite pastorale préconisé ;**  
A ce titre, en cas de résultats précis imposés dans le plan de gestion, la méthode d'évaluation des résultats (note de raclage, autre méthode) et les éléments objectifs de contrôle doivent être indiqués dans ce plan.
- **pose et dépose éventuelles de clôtures** en cas de conduite en parcs tournants ;
- **installation et déplacements éventuels des points d'eau ;**
- **conditions dans lesquelles l'affouragement temporaire est autorisé** mais interdiction d'affouragement permanent à la parcelle ;
- **pratiques spécifiques en cas de présence d'espèces ou de milieux particuliers sur l'unité<sup>11</sup>.**

Le cas échéant, le plan de gestion pourra être ajusté, par l'opérateur, annuellement ou certaines années selon les conditions climatiques.

---

10 En cas de présence d'espèces ou de milieux particuliers, report de pâturage possible.

11 Si nécessaire, les surfaces concernées doivent être localisées précisément dans le plan de gestion.

## **2° Pratiques d'entretien, d'utilisation du couvert et de maintien de l'ouverture des milieux**<sup>12</sup>

Pour chaque intervention d'entretien, d'utilisation du couvert et de maintien de l'ouverture des milieux ou en cas d'absence d'interventions de ce type sur tout ou partie de la parcelle :

- identification de la parcelle ;
- type de prairie ou de pâturage permanent, code de la culture et précision ;
- superficie concernée, en particulier en cas d'intervention sur une partie seulement de la parcelle ;
- date (s'il y a lieu, dates de début et de fin) \* ;
- intervention, en référence à la désignation de cette dernière et aux modalités de sa mise en œuvre indiquées dans le plan de gestion :
  - type d'intervention (désignation précise): pâturage ou pâturage renforcé, intervention manuelle ou mécanique, brûlage ou écobuage dirigé... \* ;
  - mode de valorisation ou d'élimination de la végétation (fauche, broyage...) en précisant \* :
    - les espèces éliminées (rejets ligneux, autres végétaux indésirables) ;
    - le devenir des produits de l'intervention : exportation ou maintien sur la parcelle.
  - matériels utilisés, en particulier en cas d'utilisation de matériels d'intervention spécifiques aux zones humides (faible portance) \*.
- uniquement si elle est autorisée sous condition dans le cahier des charges : intervention éventuelle de renouvellement du couvert herbacé par travail superficiel du sol, après avoir obtenu au préalable l'accord écrit de la structure animatrice de la MAEC<sup>13</sup>.

En cas d'absence d'interventions relevant de ce point 2 sur tout ou partie de la parcelle, mentionner obligatoirement « absence d'interventions d'entretien, d'utilisation du couvert et de maintien de l'ouverture » pour la superficie concernée.

*\* s'il y a lieu, en cas d'interventions relevant du point 2*

## **3° Pratiques de fauche**

Pour chaque intervention de fauche ou en cas d'absence de fauche sur tout ou partie de la parcelle :

- identification de la parcelle ;
- type de prairie ou de pâturage permanent, code de la culture et précision ;
- superficie concernée, en particulier en cas de fauche d'une partie seulement de la parcelle<sup>14</sup> ;
- date de fauche \*\* ;
- matériels utilisés : types de matériels (désignation précise), nombre de matériels de chaque type \*\* ;
- dans le cas où le plan de gestion comporte des indications particulières : pratiques spécifiques de fauche<sup>15</sup> en cas de présence d'espèces et/ou de milieux particuliers sur la parcelle, s'il y a lieu, en référence aux surfaces concernées localisées précisément dans ce plan \*\*.

En cas d'absence de fauche sur tout ou partie de la parcelle, mentionner obligatoirement « absence de fauche » pour la superficie concernée.

*\*\* s'il y a lieu, en cas de fauche*

---

12 Enregistrements identiques à ceux à réaliser au titre de la MAEC maintien de l'ouverture des milieux.

13 Selon le PAEC, un renouvellement par travail superficiel du sol peut ou non être autorisé au cours de l'engagement pour des motifs justifiés, après avoir obtenu au préalable l'accord écrit de la structure animatrice de la MAEC pour la surface engagée. Cet accord écrit doit être conservé sur l'exploitation.

14 Par exemple en cas de mise en défens

15 Exemples : report de la date de fauche, mise en défens d'une partie de la parcelle (surface non fauchée pendant une période définie), circulation centrifuge, vitesse maximale de fauche, interdiction d'utilisation d'un groupe de fauche – un seul tracteur avec une seule faucheuse –, utilisation d'une barre d'effarouchement...

#### 4° Pratiques de pâturage et d'affouragement<sup>16</sup>

Pour chaque période de pâturage ou en cas d'absence de pâturage sur tout ou partie de la parcelle :

- identification de la parcelle ;
- type de prairie ou de pâturage permanent, code de la culture et précision ;
- superficie concernée, **en particulier en cas de pâturage d'une partie seulement de la parcelle**<sup>17</sup> ;
- mode de conduite pastorale<sup>18</sup> : à préciser en référence aux indications du plan de gestion \*\*\* ;
- dates d'entrée et de sortie des animaux \*\*\* ;
- type (espèce) et nombre d'animaux, nombre d'UGB<sup>19</sup> correspondant \*\*\* ;
- dans le cas où le plan de gestion comporte des indications particulières : pratiques spécifiques de pâturage<sup>20</sup> en cas de présence d'espèces et/ou de milieux particuliers sur la parcelle, s'il y a lieu, en référence aux surfaces concernées localisées précisément dans ce plan \*\*\* ;
- en cas d'affouragement au pâturage :
  - localisation précise ;
  - date de chaque apport de fourrage ;
  - fourrage apporté : désignation précise du type de fourrage (foin, paille, enrubanné...);
  - quantité de fourrage apportée.

En cas d'absence de pâturage sur tout ou partie de la parcelle, mentionner obligatoirement « absence de pâturage » pour la superficie concernée.

En cas d'absence d'affouragement au pâturage, mentionner obligatoirement « absence d'affouragement » pour la parcelle concernée.

\*\*\* s'il y a lieu, en cas de pâturage

#### 5° Pratiques de pose et dépose de clôtures, pratiques d'installation et de déplacement des points d'eau

*Les enregistrements correspondant à ce point 5 sont à réaliser uniquement dans le cas où le plan de gestion comporte des indications particulières en matière : de pose et dépose de clôtures ; d'installation et de déplacement des points d'eau.*

Pour chaque intervention de pose et dépose de clôtures et chaque intervention d'installation et de déplacement des points d'eau, ou en cas d'absence de ces deux types d'interventions sur la parcelle :

- identification de la parcelle et localisation précise de l'intervention ;
- type de prairie ou de pâturage permanent, code de la culture et précision ;
- superficie de la parcelle ;
- date de l'intervention \*\*\*\* ;
- matériels utilisés pour l'intervention, type de clôtures, type d'installation utilisée en tant que point d'eau \*\*\*\*.

En cas d'absence d'interventions de pose et dépose de clôtures, mentionner obligatoirement « absence de pose et dépose de clôtures pour la parcelle concernée.

En cas d'absence d'interventions d'installations et de déplacements de points d'eau, mentionner obligatoirement « absence d'installations et de déplacements de points d'eau » pour la parcelle concernée.

\*\*\*\* s'il y a lieu, en cas d'interventions relevant de ce point 5

16 L'affouragement permanent à la parcelle est interdit.

17 Par exemple en cas de mise en défens

18 Exemples de modes de gestion du pâturage : pâturage continu (une grande parcelle ou plusieurs parcelles côte à côte ouvertes) ; pâturage tournant sur plusieurs parcelles (plusieurs pâtures sont exploitées chacune leur tour) ; pâturage rationné au fil combiné au pâturage tournant...

19 Se référer à l'annexe 2.

20 Exemples : mise en défens d'une partie de la parcelle (surface non pâturée pendant une période définie), report de la période de pâturage...

## 6° Pratiques de fertilisation azotée organique et minérale et d'apports magnésiens et de chaux<sup>21</sup>

Pour chaque apport de fertilisant azoté (organique, minéral) et chaque apport magnésien et de chaux ou en cas d'absence de ces deux types d'apports sur la parcelle :

- identification de la parcelle ;
- type de prairie ou de pâturage permanent, code de la culture et précision ;
- superficie de la parcelle ;
- date de l'apport de fertilisant \*\*\*\*\* ;
- fertilisant utilisé : type (préciser : organique ou minéral), désignation précise, élément(s) apporté(s) par le fertilisant (préciser : azote, apport magnésien et/ou de chaux) \*\*\*\*\* ;
- quantité de fertilisant épandue sur la parcelle (en tonnes ou en mètres cubes de produit brut par hectare) \*\*\*\*\*.

En cas d'absence d'apports de fertilisants relevant de ce point 6, mentionner obligatoirement « absence de fertilisation azotée et d'apports magnésiens et de chaux » pour la parcelle concernée.

\*\*\*\*\* s'il y a lieu, en cas d'apport de fertilisant

## 7° Pratiques de traitements phytosanitaires

Pour chaque traitement phytosanitaire<sup>22</sup> ou en cas d'absence de traitement sur la parcelle :

- identification de la parcelle ;
- type de prairie ou de pâturage permanent, code de la culture et précision ;
- superficie de la parcelle ;
- date du traitement phytosanitaire \*\*\*\*\* ;
- produit phytosanitaire utilisé : nom commercial complet \*\*\*\*\* ;
- quantité de produit phytosanitaire épandue sur la parcelle (en grammes ou en kilogrammes ou en litres par hectare) \*\*\*\*\*.

En cas d'absence de traitement phytosanitaire sur la parcelle, mentionner obligatoirement « absence de traitement phytosanitaire » pour la parcelle concernée.

\*\*\*\*\* s'il y a lieu, en cas de traitement phytosanitaire

---

21 La fertilisation azotée organique et minérale (hors apports par pâturage) et les apports magnésiens et de chaux sont interdits sur les surfaces engagées.

Enregistrements identiques à ceux à réaliser au titre de la MAEC maintien de l'ouverture des milieux.

22 Les traitements phytosanitaires sont interdits sur les surfaces engagées dans la mesure.

Enregistrements identiques à ceux à réaliser au titre de la MAEC maintien de l'ouverture des milieux.

## Annexe 2

### **TAUX DE CONVERSION DES ANIMAUX EN UNITÉ DE GROS BÉTAIL UGB**

Les taux de conversion des différentes catégories d'animaux (herbivores) en UGB pour le calcul du nombre d'animaux sont définis dans le tableau ci-dessous.

Ces valeurs sont à utiliser dans le cadre de l'enregistrement des pratiques de pâturage faisant l'objet du point 4 de l'annexe 1.

Catégorie	Taux de conversion en UGB
Bovins de plus de 2 ans	1
Bovins entre 6 mois et 2 ans	0,6
Bovins de moins de 6 mois	0,4
Équidés de plus de 6 mois	1
Ovins et caprins de plus de 1 an et femelles de moins de 1 an ayant mis bas	0,15
Ovins et caprins de moins de 1 an	0
Lamas de plus de 2 ans	0,45
Alpagas de plus de 2 ans	0,3
Cerfs et biches de plus de 2 ans	0,33
Daims et daines de plus de 2 ans	0,17

Direction régionale de  
l'alimentation, de  
l'agriculture et de la forêt

avec le concours financier du ministère de l'Agriculture et de la Souveraineté alimentaire

Intervention 70.10 : Mesure agroenvironnementale et climatique (MAEC) pour la préservation de l'équilibre agro-écologique et de la biodiversité de milieux spécifiques

## **Notice de la mesure « Surfaces herbagères et pastorales »**

**Code mesure : GE\_PNFN\_PRA1**

**Campagne 2023**

**Territoire du projet agroenvironnemental et climatique (PAEC) :  
Parc national de forêts – Natura 2000**

**Code territoire PAEC : GE\_PNFN**

Aide annuelle : 51 € / ha

Pour toute information complémentaire, contacter la structure animatrice de la mesure :

Parc national de forêts  
20 rue Anatole Gabeur – 52210 ARC-EN-BARROIS  
03 25 31 62 35 – 06 74 23 31 66  
[jeanyves.vansteelant@forets-parcnational.fr](mailto:jeanyves.vansteelant@forets-parcnational.fr)

## 1 OBJECTIFS DE LA MESURE

---

Cette mesure vise à préserver la durabilité et l'équilibre agro-écologique des prairies permanentes à flore diversifiée qui sont à la fois des habitats naturels et des habitats d'espèces produisant un fourrage de qualité et souple d'utilisation.

## 2 MONTANT DE LA MESURE – PLAFONDS D'AIDES ANNUELLES MAEC

---

En contrepartie du respect de l'ensemble des exigences du cahier des charges de cette mesure, **une aide de 51 € par hectare et par an** sera versée pendant la durée de l'engagement.

### **Plafonnement des aides annuelles MAEC :**

1° Les aides annuelles versées à un demandeur autre qu'un groupement agricole d'exploitation en commun (GAEC) au titre des mesures agro-environnementales et climatique (MAEC) sont plafonnées dans les conditions suivantes :

- le montant prévisionnel du plafond d'aides annuelles de base est fixé entre 10 000 et 12 000 euros par bénéficiaire, tous financeurs confondus, au titre des MAEC de types système et localisée<sup>1</sup> faisant l'objet d'une demande d'engagement en 2023<sup>2</sup> et des engagements financés par le ministère en charge de l'Agriculture pris les années antérieures<sup>3</sup> ;
- un plafond d'aides annuelles supplémentaire, dont le montant prévisionnel est fixé entre 2 000 et 3 000 euros par bénéficiaire, tous financeurs confondus, sera accordé pour l'engagement en 2023 de MAEC de type localisé appartenant à un projet agroenvironnemental et climatique mis en œuvre, soit dans un site Natura 2000, soit dans le Parc national de forêts<sup>4</sup> ;
- le montant du plafond d'aides annuelles au titre de la MAEC création de couverts d'intérêt faunistique et floristique est fixé à 3 260 euros (soit 5 hectares), tous financeurs confondus, par bénéficiaire<sup>5</sup> ;
- le montant du plafond d'aides annuelles au titre de la MAEC création de prairies est fixé à 5 340 euros (soit 15 hectares), tous financeurs confondus, par bénéficiaire<sup>6</sup>.

Au-delà du plafond prévisionnel d'aides de base et des plafonds définis pour les deux MAEC de création de couverts susmentionnés, les agences de l'eau Rhin-Meuse et Seine-Normandie peuvent attribuer des aides supplémentaires ne faisant pas l'objet d'un cofinancement par le fonds européen agricole pour le développement rural (FEADER) pour des engagements appartenant à un projet agroenvironnemental et climatique mis en œuvre dans un territoire à enjeu eau<sup>7</sup>.

En application des dispositions du code rural et de la pêche maritime, pour les GAEC, les montants maximum des aides annuelles définis ci-dessus sont multipliés par le nombre d'associés du groupement éligibles à l'aide.

Si besoin, d'autres plafonds d'aides pourront être définis pour les engagements dans des MAEC localisées en 2023 pour respecter l'enveloppe budgétaire attribuée à chaque projet agroenvironnemental et climatique.

---

1 Au sens de l'appendice D du plan stratégique relevant de la PAC 2023-2027 de la France (catalogue de MAEC 2023-2027 pour l'hexagone).

2 MAEC relevant de la section 3 bis du chapitre 1er du titre IV du livre III du code rural et de la pêche maritime.

3 Engagements dans des mesures liées à la surface et des mesures se rapportant à des mètres linéaires ou à des éléments ponctuels, relevant de la section 4 du chapitre 1er du titre IV du livre III du code rural et de la pêche maritime.

4 Code PAEC se terminant par N ou 1.

5 La surface engagée dans cette mesure sera limitée à 5 ha par demandeur pour la durée de la programmation de la politique agricole commune débutant en 2023.

6 La surface engagée dans cette mesure sera limitée à 15 ha par demandeur pour la durée de la programmation de la politique agricole commune débutant en 2023.

7 Code PAEC se terminant par E.

2° Les montants définitifs des plafonds d'aides annuelles de base et supplémentaire seront définis compte tenu de l'état des besoins au regard de l'enveloppe budgétaire régionale affectée au financement, d'une part, des MAEC de type système et, d'autre part, des projets agroenvironnementaux et climatiques s'agissant des MAEC de type localisée.

### **3 CRITÈRES D'ÉLIGIBILITÉ**

---

Les critères d'éligibilité doivent être respectés tout au long du contrat. En cas de non-respect en première année, la mesure ne peut pas être souscrite. En cas de non-respect les années suivantes, le contrat est automatiquement rompu sur la totalité des éléments engagés s'il s'agit du non-respect d'un critère d'éligibilité relatif au demandeur, ou uniquement sur la surface en anomalie s'il s'agit d'un critère d'éligibilité relatif à la surface. Le cas échéant, des sanctions peuvent être appliquées.

#### **3.1 Critères d'éligibilité relatifs au demandeur**

Les bénéficiaires suivants sont éligibles à la mesure :

- Les agriculteurs actifs tels que définis conformément à l'article 4 du règlement (UE) n° 2021/2115 du 2 décembre 2021.  
Les fondations, associations sans but lucratif et les établissements d'enseignement et de recherche agricoles lorsqu'ils exercent directement des activités réputées agricoles sont considérés comme des agriculteurs actifs ;
- Les personnes morales mettant à disposition d'exploitants des terres de manière indivise ;
- Les entités collectives.

Est qualifiée de « collective » toute utilisation de surface à plusieurs éleveurs, que les animaux soient ou non regroupés en un troupeau commun. Dans ces conditions, les groupements pastoraux sont éligibles ainsi que toutes les formes d'entités collectives juridiquement constituées et dotées de la personnalité morale dès lors qu'elles gèrent en responsabilité directe des surfaces dont elles sont propriétaires ou locataires et qu'elles en organisent l'utilisation collective notamment par les troupeaux de leurs membres ou ayants droit.

Les GAEC sont éligibles avec application du principe de transparence.

#### **3.2 Critères d'éligibilité relatifs aux surfaces engagées**

Les surfaces éligibles à cette mesure sont les **prairies et pâturages permanents**.

Se référer au point 7.2 de la notice.

### **4 CRITÈRES D'ENTRÉE**

---

Les critères suivants conditionnent l'accès à la mesure en première année d'engagement uniquement et ne sont plus vérifiés par la suite. En cas de non-respect, l'exploitation n'est pas engagée dans la mesure.

Les critères d'entrée pour cette mesure sont les suivants :

- Pour chaque parcelle, avoir au moins une partie de la surface présente dans le PAEC ;
- Réaliser un diagnostic agro-écologique de l'exploitation.

Le diagnostic de l'exploitation doit être transmis à la DDT(M) au plus tard au 15 septembre de la première année d'engagement. En cas de non-transmission, le dossier ne pourra pas être engagé cette année-là.



## 5 CRITÈRES DE PRIORISATION DES DOSSIERS

---

Ces critères permettent de classer les demandes d'aide des demandeurs éligibles (c'est-à-dire respectant tous les critères d'entrée et les critères d'éligibilité) par ordre de priorité afin notamment de tenir compte des enveloppes budgétaires et des orientations définies par la commission régionale agroenvironnementale et climatique (CRAEC).

Si besoin, des critères de priorisation des demandes d'engagement dans des MAEC localisées pourront être définis afin de respecter l'enveloppe budgétaire attribuée à chaque projet agroenvironnemental et climatique.

## 6 CAHIER DES CHARGES DE LA MESURE

---

Sauf mention contraire, l'ensemble des obligations du cahier des charges doit être respecté sur toute la durée du contrat, c'est-à-dire à partir de la date limite de dépôt des dossiers PAC de l'année d'engagement et durant les 5 années suivantes. En cas de non-respect d'une obligation, des sanctions peuvent s'appliquer en fonction de la nature et de la gravité de l'anomalie.

Les documents relatifs à la demande d'engagement et au respect des obligations doivent être conservés pendant toute la durée de l'engagement et pendant les quatre années suivantes. Ils pourront notamment être demandés en cas de contrôle de l'exploitation.

**Les obligations du cahier des charges figurent ci-après.**

Obligations du cahier des charges	Période d'application	Contrôles	Caractérisation de l'anomalie et calcul de la sanction <sup>8</sup>
Formation à réaliser au cours des deux premières années de l'engagement. Se référer au point 7.1.	<b>Avant le 15 mai 2025</b>	<b>Contrôle sur place</b> Vérification de l'attestation de formation	Anomalie réversible, dossier, totale, d'importance égale à 0,06.
Ne pas détruire le couvert. Un renouvellement par travail superficiel du sol est autorisé au cours de l'engagement après avoir obtenu au préalable l'accord écrit de la structure animatrice de la MAEC pour la surface engagée. Cet accord écrit doit être conservé sur l'exploitation.	<b>Sur toute la durée du contrat</b>	<b>Contrôle sur place</b> Vérification du cahier d'enregistrement des pratiques et contrôle visuel	Anomalie définitive, localisée, totale, d'importance égale à 1.
Respecter le ou les indicateurs suivants sur les surfaces engagées, en se référant aux indications figurant dans le diagnostic d'exploitation pour chaque parcelle engagée lorsque plusieurs indicateurs sont définis : - Présence de plantes indicatrices de l'équilibre agro-écologique Se référer à liste de plantes figurant en annexe. - Respect du niveau de prélèvement par le pâturage  Se référer au point 7.3.	<b>Sur toute la durée du contrat</b>	<b>Contrôle sur place</b> visuel	Anomalie réversible, localisée, totale, d'importance égale à 1.
Respecter une utilisation annuelle minimale des surfaces engagées par pâturage ou fauche.	<b>Sur toute la durée du contrat</b>	<b>Contrôle sur place</b> Vérification du cahier d'enregistrement des pratiques et contrôle visuel	Anomalie réversible, localisée, totale, d'importance égale à 1.
Respecter l'interdiction de fertilisation azotée minérale.	<b>Sur toute la durée du contrat</b>	<b>Contrôle sur place</b> Vérification du cahier d'enregistrement des pratiques et contrôle visuel	Anomalie réversible, localisée, totale, d'importance égale à 1.

<sup>8</sup> Pour plus d'information sur le fonctionnement du régime de sanction : se référer à la notice nationale « Dossier PAC - campagne 2023 - Les aides en faveur de l'agriculture biologique, les mesures agroenvironnementales et climatiques (MAEC) 2023-2027 ».

Obligations du cahier des charges	Période d'application	Contrôles	Caractérisation de l'anomalie et calcul de la sanction
Ne pas utiliser de produits phytosanitaires sur les surfaces engagées.	<b>Sur toute la durée du contrat</b>	<b>Contrôle sur place</b> Vérification du cahier d'enregistrement des pratiques et contrôle visuel	Anomalie réversible, localisée, totale, d'importance égale à 1.
<p>Enregistrer les interventions sur toutes les parcelles engagées :</p> <ul style="list-style-type: none"> <li>• Identification des surfaces, conformément aux informations du registre parcellaire graphique (RPG) et du descriptif des parcelles ;</li> <li>• Modalités d'utilisation des parcelles (dates d'entrée et de sortie des animaux, nombre d'animaux et UGB correspondantes, dates de fauche,...) ;</li> <li>• Modalités d'entretien des éléments (matériel utilisé, dates d'interventions, durée d'intervention) ;</li> <li>• Fertilisation azotée minérale des surfaces (dates, produits, quantités) ;</li> <li>• Traitements phytosanitaires (dates, produits, quantités).</li> </ul> <p><b>ATTENTION :</b> Le cahier d'enregistrement constitue une pièce indispensable au contrôle de plusieurs obligations. Aussi, l'absence ou la non-teneur de ce cahier constatée le jour du contrôle se traduira par le constat d'anomalies et le cas échéant par l'application du régime de sanction pour toutes les obligations ne pouvant être contrôlées.</p>	<b>Sur toute la durée du contrat</b>	<b>Contrôle sur place</b> Vérification du cahier d'enregistrement des pratiques	Anomalie réversible, localisée, totale, d'importance égale à 0,05.

## 7 PRÉCISIONS

---

### 7.1 Formation

L'exploitant doit suivre une formation avec la ou les thématiques suivantes :

1° Connaissance et identification des habitats, des espèces correspondantes et des plantes indicatrices, des enjeux de préservation de la biodiversité 2° Retour d'expériences sur des pratiques agro-écologiques de gestion des prairies mésophiles et sur l'intérêt des prairies riches en espèces (résilience, souplesse d'exploitation, qualité du fourrage)

### 7.2 Définition des prairies et pâturages permanents

Les surfaces en prairies et pâturages permanents correspondent aux surfaces de la catégorie 1.6 de la notice telepac « Liste des cultures et précisions », rendues admissibles par l'application d'un prorata fonction de la densité en éléments naturels non admissibles de moins de 10 ares, conformément aux règles du 1er pilier de la PAC.

### 7.3 Indicateurs

\*) Plantes indicatrices de l'équilibre agro-écologique :

Cet indicateur s'adresse aux prairies permanentes à flore diversifiée et aux surfaces pastorales suivantes :

- Prairies et pâturages permanents de 6 ans et plus, déclarés avec le code culture PPH dans le dossier PAC ;
- Prairies et pâturages permanents avec herbe prédominante et ressources fourragères ligneuses présentes, déclarés avec le code culture SPH.

Vous devez vérifier sur chaque tiers de parcelle la présence d'un minimum de 4 plantes indicatrices du bon état agro-écologique des surfaces parmi la liste des plantes définie localement et annexée à la présente notice.

\*) Prélèvement par le pâturage :

Cet indicateur s'adresse aux surfaces pastorales suivantes où la ressource herbacée est prédominante :

- Pâturages permanents de 6 ans et plus, déclarés avec le code culture PPH dans le dossier PAC ;
- Pâturages permanents avec herbe prédominante et ressources fourragères ligneuses présentes, déclarés avec le code culture SPH.

Vous devez respecter sur 80 % de la surface, un niveau de prélèvement compris entre les classes 2 et 5 de la grille nationale d'évaluation annexée à la présente fiche. Cette obligation vise à exclure les modes de gestion correspondant à des passages rapides du troupeau (sous-pâturage).

#### **7.4 Lien avec la conditionnalité et l'écorégime**

En cas de non-respect de la conditionnalité, l'ensemble des aides PAC sont sanctionnées, y compris les aides MAEC.

Les obligations du cahier des charges de la MAEC sont distinctes des exigences de l'écorégime. Un agriculteur peut à la fois souscrire cette MAEC et bénéficier de l'écorégime.

### **8 LISTE DES ANNEXES**

---

**Annexe 1 – Contenu minimal du cahier d'enregistrement des pratiques**

**Annexe 2 – Liste et référentiel photographique de plantes indicatrices de l'équilibre agroécologique**

**Annexe 3 – Grille nationale d'évaluation du niveau de prélèvement par le pâturage**

# Annexe 1 : Contenu minimal du cahier d'enregistrement obligatoire

## MAEC Surfaces herbagères et pastorales

### **1° Règles générales d'enregistrement des pratiques**

- Il s'agit d'enregistrer les pratiques (utilisation par fauche et pâturage, fertilisation azotée minérale, modalités d'entretien, traitements phytosanitaires) sur toutes les parcelles éligibles<sup>9</sup> et engagées de l'exploitation ;
- Selon le cas, une pratique désigne une intervention ou une absence d'intervention sur tout ou partie de la parcelle ;
- De façon générale, chaque parcelle doit être identifiée conformément aux informations du registre parcellaire graphique (RPG) et du descriptif des parcelles figurant dans le dossier PAC ;
- L'enregistrement des pratiques doit comporter au minimum les éléments suivants pour chaque parcelle.

### **2° Pratiques de fauche**

Pour chaque intervention de fauche ou en cas d'absence de fauche sur tout ou partie de la parcelle :

- identification de la parcelle ;
- type de prairie ou de pâturage permanent, code de la culture et précision<sup>10</sup> ;
- superficie concernée, en particulier en cas de fauche d'une partie seulement de la parcelle ;
- date de fauche \* ;
- matériels utilisés : types de matériels (désignation précise), nombre de matériels de chaque type \* ;
- modalités de fauche, au regard notamment des éventuelles prescriptions<sup>11</sup> de mise en œuvre de la MAEC figurant dans le diagnostic d'exploitation \*.

En cas d'absence de fauche sur tout ou partie de la parcelle, mentionner obligatoirement « absence de fauche » pour la superficie concernée.

\* s'il y a lieu, en cas de fauche

### **3° Pratiques de pâturage**

Pour chaque période de pâturage ou en cas d'absence de pâturage sur tout ou partie de la parcelle :

- identification de la parcelle ;
- type de prairie ou de pâturage permanent, code de la culture et précision ;
- superficie concernée, en particulier en cas de pâturage d'une partie seulement de la parcelle ;
- dates d'entrée et de sortie des animaux \*\* ;
- type et nombre d'animaux, nombre d'UGB correspondantes \*\*.

En cas d'absence de pâturage sur tout ou partie de la parcelle, mentionner obligatoirement « absence de pâturage » pour la superficie concernée.

\*\* s'il y a lieu, en cas de pâturage

---

9 Certaines surfaces herbacées temporaires, prairies et pâturages permanents (cf. point 7.2 de cette notice)

10 Se référer à la notice telepac « Cultures et précisions à utiliser pour renseigner le descriptif des parcelles »

11 Exemples : circulation centrifuge, vitesse maximale de fauche, interdiction d'utilisation d'un groupe de fauche – un seul tracteur avec une seule faucheuse –, utilisation d'une barre d'effarouchement...

#### **4° Pratiques d'entretien**

Pour chaque intervention d'entretien<sup>12</sup> de la prairie ou du pâturage permanent ou en cas d'absence d'intervention sur tout ou partie de la parcelle :

- identification de la parcelle ;
- type de prairie ou de pâturage permanent, code de la culture et précision ;
- superficie de la parcelle ;
- date et durée de l'intervention d'entretien \*\*\* ;
- intervention d'entretien \*\*\* :
  - type d'intervention, désignation précise (ébousage, étaupinage, émoussage, broyage des refus, roulage...);
  - uniquement si elle est autorisée sous condition dans le cahier des charges : intervention de renouvellement du couvert herbacé par travail superficiel du sol, après avoir obtenu au préalable l'accord écrit de la structure animatrice de la MAEC<sup>13</sup> ;
  - matériels utilisés.

En cas d'absence d'intervention d'entretien, mentionner obligatoirement « absence d'intervention d'entretien » pour la parcelle concernée.

\*\*\* s'il y a lieu, en cas d'intervention d'entretien de la prairie ou du pâturage permanent

#### **5° Pratiques de fertilisation azotée minérale**

Pour chaque apport de fertilisant azoté minéral ou en cas d'absence de fertilisation azotée minérale sur la parcelle<sup>14</sup> :

- identification de la parcelle ;
- type de prairie ou de pâturage permanent, code de la culture et précision ;
- superficie de la parcelle ;
- date de l'apport de fertilisant azoté minéral \*\*\*\* ;
- fertilisant azoté minéral utilisé \*\*\*\* : désignation précise ;
- quantité de fertilisant azoté épandue sur la superficie concernée \*\*\* (en tonnes ou en mètres cubes de produit brut par hectare).

En cas d'absence d'apport de fertilisant azoté minéral sur la parcelle, mentionner obligatoirement « absence de fertilisation minérale » pour la parcelle concernée.

\*\*\*\* s'il y a lieu, en cas de fertilisation azotée minérale

#### **6° Pratiques de traitements phytosanitaires**

Pour chaque traitement phytosanitaire<sup>15</sup> ou en cas d'absence de traitement sur tout ou partie de la parcelle :

- identification de la parcelle ;
- type de surface herbacée temporaire ou de prairie et pâturage permanent, code de la culture et précision ;
- superficie concernée (sans distinguer la zone mise en défens du reste de la parcelle) ;
- date du traitement phytosanitaire \*\*\*\*\* ;
- produit phytosanitaire utilisé : nom commercial complet \*\*\*\*\* ;
- quantité de produit phytosanitaire épandue \*\*\*\*\* (en grammes, kilogrammes ou litres par hectare).

En cas d'absence de traitement phytosanitaire sur tout ou partie d'une parcelle, mentionner obligatoirement « absence de traitement phytosanitaire » pour la superficie concernée.

\*\*\*\*\* s'il y a lieu, en cas de traitement phytosanitaire

12 L'intervention d'entretien ne doit pas avoir pour effet de détruire le couvert de la prairie ou du pâturage permanent ; la destruction du couvert herbacé est interdite dans tous les cas.

13 Selon le PAEC, un renouvellement par travail superficiel du sol peut ou non être autorisé au cours de l'engagement pour des motifs justifiés, après avoir obtenu au préalable l'accord écrit de la structure animatrice de la MAEC pour la surface engagée. Cet accord écrit doit être conservé sur l'exploitation.

14 La fertilisation azotée minérale est interdite sur les surfaces engagées.

15 Les traitements phytosanitaires sont interdits sur les surfaces engagées.

## ANNEXE 2 – LISTE DES PLANTES INDICATRICES DE L’EQUILIBRE AGROECOLOGIQUE

**Code MAEC :** GE\_PNFN\_PRA1

**MAEC surfaces herbagères et pastorales**

**Territoire PAEC :** Parc national de forêts – Natura 2000

Noms communs	Noms latins
Achillée millefeuille ; Achillée ptarmique (A. sternutatoire)	<i>Achillea millefolium</i> ; <i>Achillea ptarmica</i>
Astragale ; Hippocrépis à toupet	<i>Astragalus sp.</i> ; <i>Hippocrepis comosa</i>
Campanule agglomérée ; Campanule raiponce ; Campanule rhomboïdale ; Campanule à feuilles rondes	<i>Campanula glomerata</i> ; <i>C. rapunculus</i> ; <i>C. rhomboidalis</i> ; <i>C. rotundifolia</i>
Carline acaule ; Carline commune Cirse des prairies (anglais, d’Angleterre) ; Cirse des ruisseaux	<i>Carlina acaulis</i> ; <i>Carlina vulgaris</i> <i>Cirsium dissectum</i> ; <i>Cirsium rivulare</i>
Centaurée jacée ; Centaurée scabieuse	<i>Centaurea jacea</i> ; <i>Centaurea scabiosa</i>
Gaillet des marais ; Gaillet jaune (Gaillet vrai, Caille-lait jaune)	<i>Galium palustre</i> ; <i>Galium verum</i>
Gesse des marais ; Gesse des prés	<i>Lathyrus palustris</i> ; <i>Lathyrus pratensis</i>
Grande pimprenelle (Sanguisorbe officinale) Petite pimprenelle (Petite sanguisorbe)	<i>Sanguisorba officinalis</i> <i>Sanguisorba minor</i>
Hélianthème nummulaire ; Hélianthème velu	<i>Helianthemum nummularium</i> ; <i>Helianthemum pilosum</i>
Knautie des champs Scabieuse colombarie Succise des prés	<i>Knautia arvensis</i> <i>Scabiosa columbaria</i> <i>Succisa pratensis</i>
Lotier corniculé ; Lotier des marais	<i>Lotus corniculatus</i> ; <i>Lotus pedunculatus</i>
Luzerne en faucille (L. sauvage) ; L. lupuline ; L. naine	<i>Medicago falcata</i> ; <i>M. lupulina</i> ; <i>M. minima</i>
Luzule champêtre	<i>Luzula campestris</i>
Lychnide fleur de coucou ; Silène commun	<i>Lychnis flos-cuculi</i> ; <i>Silene vulgaris</i>
Marguerite commune (Marguerite des prés)	<i>Leucanthemum ircutianum</i> ; <i>Leucanthemum sp.</i>
Menthe aquatique ; Reine des prés	<i>Mentha aquatica</i> ; <i>Filipendula ulmaria</i>
Myosotis faux scorpion	<i>Myosotis scorpioides</i> (Groupe)
Œillet des Chartreux Orchidée	<i>Dianthus carthusianorum</i> <i>Orchidaceae sp.</i>
Petite oseille	<i>Rumex acetosella</i>
Polygale amer ; Polygale commun	<i>Polygala amarella</i> ; <i>Polygala vulgaris</i>
Raiponce en épi ; Raiponce orbiculaire ; Raiponce noire	<i>Phyteuma spicatum</i> ; <i>P. orbiculare</i> ; <i>P. nigrum</i>
Rhinanthe crête-de-coq ; Petit rhinanthe Pédiculaire des forêts	<i>Rhinanthus alectorolophus</i> ; <i>Rhinanthus minor</i> <i>Pedicularis sylvatica</i>
Salsifis des prés ; Scorsonère des prés	<i>Tragopogon pratensis</i> ; <i>Scorzonera humilis</i>
Sauge des prés	<i>Salvia pratensis</i>
Serratule des teinturiers	<i>Serratula tinctoria</i>
Thym serpolet	<i>Thymus serpyllum</i>
Trèfle blanc (rampant) ; Trèfle jaunâtre (Trèfle jaune pâle)	<i>Trifolium repens</i> ; <i>Trifolium ochroleucon</i>
Vesce cracca ; Vesce des moissons ; Vesce des haies Sainfoin à feuilles de vesce	<i>Vicia cracca</i> ; <i>Vicia segetalis</i> ; <i>Vicia sepium</i> <i>Onobrychis viciifolia</i>





## Référentiel photographique des plantes indicatrices MAEC PRA1

La mesure agroenvironnementale et climatique (MAEC) PRA1 vise à préserver la durabilité et l'équilibre agro-écologique des prairies permanentes à flore diversifiée qui sont à la fois des habitats naturels et des habitats d'espèces produisant un fourrage de qualité et souple d'utilisation.

Celle-ci est ouverte en 2023 sur les territoires PAEC portés par le Parc national de forêts suivants :

En Côte d'Or : territoire BF\_PNFO - mesure BF\_PNFO\_PRA1

En Haute Marne, en site Natura 2000 : territoire GE\_PNFN – mesure GE\_PNFN\_PRA1

En Haute Marne, hors site Natura 2000 : territoire GE\_PNF1 – mesure GE\_PNF1\_PRA1

Le cahier des charges de la mesure impose de respecter les indicateurs suivants sur les surfaces engagées : Présence de plantes indicatrices de l'équilibre agro-écologique, dont la liste est la suivante

Indicateurs (groupe) de l'équilibre agroécologique	Précision des espèces composant le groupe (nom commun)	Précision des espèces composant le groupe (nom latin)
Achillées	Achillée sternutatoire, Achillée ptarmique, Achillées millefeuille	Achillea ptarmica, Achillea millefolium
Astragales, hippocrépis	Astragles, Hippocrépis à toupet	Astragalus sp., Hippocrepis comosa
Campagnules	Campanule agglomérée, Campanule raiponce, Campanule rhomboïdale, Campanule à feuilles rondes	Campanula glomerata, Campanula rapunculus, Campanula rhomboidalis, Campanula rotundifolia
Centaurées	Centaurée jacée, Centaurée scabieuse	Centaurea jacea, Centaurea scabiosa
Chardons et cirses	Cirse des prairies, Cirse Anglais, Cirse d'Angleterre, Carlina commune, Cirse des ruisseaux, Carlina acaule, Carlina commune	Cirsium dissectum, Carlina vulgaris, Cirsium rivulare, Carlina acaulis, Carlina vulgaris
Myosotis	Myosotis	Myosotis scorpioides (Groupe)
Menthes ou Reine des prés	Reine des prés, Menthe aquatique	Filipendula ulmaria, Mentha aquatica
Gailllets	Gaillet jaune, Caille-lait jaune, Gaillet vrai, Gaillet des marais	Galium verum, Galium palustre
Hélianthèmes	Hélianthème nummulaire, Hélianthème velu	Helianthemum nummularium, Helianthemum pilosum
Gesses	Gesse des marais, Gesse des prés,	Lathyrus palustris, Lathyrus pratensis ;
Marguerite	Marguerite des prés, Marguerite sauvage	Leucanthemum ircutianum, Leucanthemum sp.
Lotiers	Lotier corniculé, Lotier des marais	Lotus corniculatus, Lotus pedunculatus
Luzules	Luzule champêtre	Luzula campestris
Silènes	Lychnide fleur de coucou, Silène commun	Lychnis flos-cuculi, Silene vulgaris
Luzernes sauvages	Luzerne lupuline, Luzerne en faucille, Luzerne naine	Medicago lupulina, Medicago falcate, Medicago minima
Orchidées ou Œillets	Orchidées, Œillet des Chartreux	Orchidaceae sp, Dianthus carthusianorum
Raiponces	Raiponce noire, Raiponce orbiculaire, Raiponce en épi	Phyteuma nigrum, Phyteuma orbiculare, Phyteuma spicatum
Polygales	Polygale commun, Polygale amer	Polygala vulgaris, Polygala amarella
Rhinanthes	Rhinanthe Crête-de-coq, Petit Rhinante, Pédiculaire des forêts	Rhinanthus alectorolophus, Rhinanthus minor, Pedicularis sylvatica
Oseille	Petite Oseille	Rumex acetosella
Sauges	Sauge des prés	Salvia pratensis
Primprenelle ou Sanguisorbe	Grande pimprenelle, Petite pimprenelle	Sanguisorba officinalis, Sanguisorba minor
Sératules	Serratule des teinturiers	Serratula tinctoria

Knautie des champs, Scabieuse colombarie ou Succise des prés	Succise des prés, Knautie des champs, Scabieuse colombarie	Succisa pratensis, Knautia arvensis, Scabiosa columbaria
Thyms	Thym serpolet	Thymus serpyllum
Salsifis ou Scorsonères	Salsifis des prés, Scorsonère des prés	Tragopogon pratensis, Scorzonera humilis
Trèfles	Trèfle jaunâtre, Trèfle jaune pâle, Trèfle nain blanc	Trifolium ochroleucon, Trifolium repens
Vesces et Sainfoin	Vesce cracca, Vesce des moissons, Vesce des haies, Sainfoin à feuilles de vesce	Vicia cracca, Vicia segetalis, Vicia sepium, Onobrychis viciifolia

Le présent référentiel photographique a pour but d'aider à la reconnaissance de ces plantes.

Un guide d'identification plus précis sera édité par la suite par le Parc national de forêts

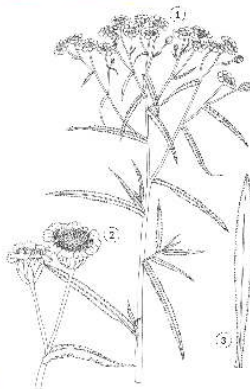
La plupart des illustrations sont issues des fiches espèces élaborées par le © Conservatoire Botanique national de Franche -Comté – Observatoire de régional des invertébrés.

Indicateurs de l'équilibre agroécologique (groupe)	Espèces composant le groupe (nom commun)	Espèces composant le groupe (nom latin)
Achilléés	Achillée sternutatoire, Achillée ptarmique, Achilléés millefeuille	Achillea ptarmica, Achillea millefolium



## Achillée sternutatoire

ACHILLEA PTARMICA L.



1: Corymbe de capitules larges de 1,5 cm.

2: Capitules composés de fleurs tubuleuses jaunâtres au centre, et de fleurs blanches ligulées rayonnantes autour.

3: Feuilles rigides finement dentées, incisées à étroitement lancéolées.

Tiges dressées, atteignant 80 cm.

Akène sans aigrette.

Floraison : juillet à septembre.

Habitat : prairies humides et pâturages.



Corymbe

### INFORMATIONS DIVERSES

Espèce commune des milieux humides ou inondés.

Espèce anciennement utilisée comme poudre à éternuer.

**L'achillée sternutatoire ne possède pas de feuilles découpées comme sa cousine, l'achillée millefeuille.**

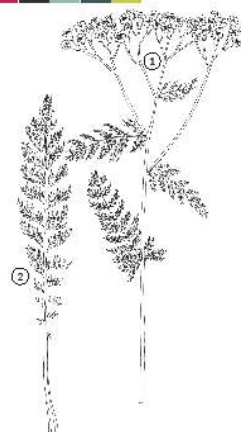
Prairies humides



140

## Achillée millefeuille

ACHILLEA MILLEFOLIUM L.



1: Corymbe de capitules de moins de 8 mm de rayon.

Capitules composés de fleurs tubuleuses jaunâtres au centre, et de fleurs blanches ou roses ligulées rayonnantes autour.

2: Feuilles molles très découpées en forme de plume (pennées).

Tiges dressées, atteignant 70 cm, pubescentes à laineuses.

Akène sans aigrette.

Floraison : juin à septembre.

Habitat : prairies et pâturages.



Corymbe de capitules

Prairies grasses

### INFORMATIONS DIVERSES

Espèce très commune à large amplitude écologique.

Espèce considérée comme fourragère moyenne.

Plante considérée comme hémostatique, stimulante et antispasmodique.



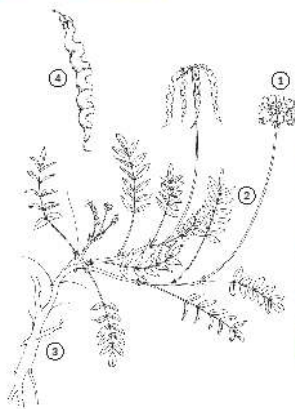
Indicateurs de l'équilibre agroécologique (groupe)	Espèces composant le groupe (nom commun)	Espèces composant le groupe (nom latin)
Astragales, hippocrépis	Astragles, Hippocrépis à toupet	Astragalus sp., Hippocrepis comosa

Astragles, *Astragalus vesicarius*



### Hippocrépide fer à cheval

*HIPPOCREPIS COMOSA* L.



Prairies maigres



1 : Verticille de fleurs longuement pédonculé.

Fleurs, plus petites que celles du lotier, jaunes, présentant une fleur typique des fabacées : 1 étendard, 2 ailes et une carène.

2 : Feuilles sous-tendant les pédoncules composées de 9 à 15 folioles. Pédoncules de 1,5 à 3 fois plus longs que les feuilles.

Plante vivace, à souche divisée (3). Tiges couchées, rampantes, plusieurs fois partagées, donnant naissance à plusieurs inflorescences.

4 : Gousses articulées. Articles, au nombre de deux à cinq, ressemblant à de petits fers à cheval.

☀ Floraison : mai à juillet.

🏠 Habitat : pelouses et dalles rocheuses.

#### INFORMATIONS DIVERSES

Espèce très sensible à la fertilisation et à l'intensification agricole.

Espèce considérée comme non fourragère.



COLETTIERE  
de France-Lorraine  
OBSERVATOIRE  
des INVENTAIRES



Indicateurs de l'équilibre agroécologique (groupe)	Espèces composant le groupe (nom commun)	Espèces composant le groupe (nom latin)
Campagnules	Campanule agglomérée, Campanule raiponce, Campanule rhomboïdale, Campanule à feuilles rondes	Campanula glomerata, Campanula rapunculus, Campanula rhomboidalis, Campanula rotundifolia

### Campanule agglomérée

*CAMPANULA GLOMERATA* L.

Extrémité de l'inflorescence

Prairies maigres

1 : Inflorescence terminale constituée de plusieurs fleurs groupées (en glomérid). D'autres fleurs, solitaires, ou par deux ou trois, se répartissent sur le haut de la tige (2).

2 : Fleurs violettes, en forme de clochettes dressées, sessiles (sans pédoncules). Calice poilu.

3 : Feuilles de la base ovales, pétiolées. Feuilles de la tige sessiles (4), terminées en pointe aiguës.

Plante vivace, élancée, dressée, atteignant 60 cm de hauteur, à tige simple, poilue.

Capsules dressées.

Floraison : juin à septembre.

Habitat : prairies et pelouses maigres.



60

#### INFORMATIONS DIVERSES

Espèce de valeur fourragère moyenne et de valeur pastorale médiocre. Elle est relativement sensible à la fertilisation des prairies.

### Campanule raiponce

*CAMPANULA RAPUNCULUS* L.

Grappe lâche

Prairies maigres

1 : Grappe lâche et allongée.

2 : Fleurs en cloche bleu clair. Sépales linéaires et atteignant la moitié de la corolle.

3 : Feuilles lancéolées à linéaires, les basales oblongues denticulées et ondulées (4).

Tige glabre, ou peu pubescente, simple ou ramifiée au sommet. Grande plante dressée, pouvant atteindre 80 centimètres de hauteur.

Capsules glabres.

Floraison : mai à juillet.

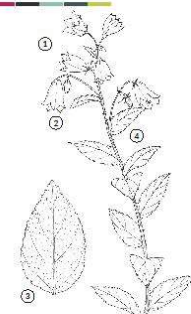

Habitat : prairies sèches et bords de chemins.

#### INFORMATIONS DIVERSES

Espèce plutôt xérophile, des pelouses et prairies sèches. Les jeunes pousses et la racine étaient autrefois consommées.

### Campanule rhomboïdale

*CAMPANULA RHOMBOIDALIS* L.

Port général de la plante

Prairies maigres

Famille : campanulacées

Grappe lâche terminale [1], constituée d'une dizaine de fleurs penchées.

Fleurs bleu violacé [2], à corolle en forme de cloche. Sépales en étoile, linéaires.

Feuilles ovales dentées [3], sessiles ou brièvement pétiolées. Feuilles supérieures lancéolées [4], comme les bractées à l'aisselle des pédoncules.

Plante vivace, dressée, atteignant 60 cm de hauteur, à tige simple, plus ou moins velue et anguleuse.

Capsule glabre, penchée.

Floraison : juin à août.

Habitat : prairies maigres montagnardes.

62

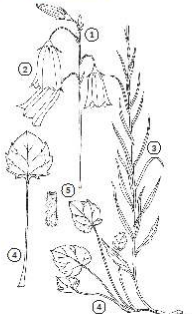

#### INFORMATIONS DIVERSES

Espèce de valeur fourragère faible et de valeur pastorale médiocre. Elle est sensible à la fertilisation des prairies. Assez bonne mellifère.



### Campanule à feuilles rondes

*CAMPANULA ROTUNDFOLIA* L.

Panicule de fleurs

Prairies maigres

1 : Panicule terminale.

2 : Fleurs en clochette bleu violacé, d'abord dressées puis penchées. Calice composé de sépales linéaires étalés, atteignant environ le tiers de la corolle.

3 : Feuilles caulinaires supérieures linéaires, plus lancéolées vers la base. Rosette basale (4) composée de feuilles pétiolées à limbe arrondi - réniforme, disparaissant à la floraison.

Petite plante à tige grêle, plus ou moins couchée - ascendante, cylindrique et finement velue (5).

Capsules penchées.

Floraison : juin à octobre.

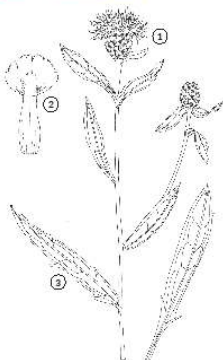
Habitat : prairies et rochers, sur des sols acides ou alcalins.

63

#### INFORMATIONS DIVERSES

Espèce discrètes, parfois bien présente dans les prairies en fin de saison. Espèce considérée comme fourragère faible à moyenne.

Indicateurs de l'équilibre agroécologique (groupe)	Espèces composant le groupe (nom commun)	Espèces composant le groupe (nom latin)
Centaurées	Centaurée jacée, Centaurée scabieuse	<i>Centaurea jacea</i> , <i>Centaurea scabiosa</i>



### Centauree jacée

*CENTAUREA JACEA* L. SUBSP. *JACEA*

1 : Capitules assez gros, solitaires au sommet des tiges. Bractées (2) de l'involute en deux parties, la supérieure scarieuse (membraneuse translucide) souvent irrégulièrement découpée.

Fleurs roses, en tube évasé se terminant en 5 pièces laciniées.

Feuilles lancéolées, 3 à 6 fois plus longues que larges (3) grossièrement dentées.

Plante de moins de 60 cm de hauteur, dressée, peu rameuse, sans poils aranéeux (ne formant pas un feuillage blanchâtre sur les feuilles et la tige).

Akènes non surmontés d'une aigrette, mais parfois bordés de soies raides et courtes.

☀️ Floraison : mai à juillet.

🏠 Habitat : prairies maigres.

66



Prairies maigres

#### INFORMATIONS DIVERSES

Espèce ne supportant pas les fauches tôt en saison, ni l'excès de fertilisation.  
Espèce considérée comme fourragère médiocre.



### Centauree scabieuse

*CENTAUREA SCABIOSA* L. SUBSP. *SCABIOSA*

1 : Capitule solitaire. involucre globuleux, à bractées dont la base n'est pas recouverte par les appendices (2), ces derniers ciliés, décurvés et brun noir.

Fleurs purpurines tubuleuses laciniées, les extérieures rayonnantes.

3 : Feuilles pennatiséquées à segments écartés, lancéolés ou linéaires. Feuilles caulinaires sessiles, les inférieures pétiolées.

Plante vivace atteint 80 centimètres. Tige dressée, rameuse au sommet.

Akènes surmontés d'une aigrette rousse égalant à peu près leur longueur.

☀️ Floraison : juin à août.

🏠 Habitat : pelouses et prairies sèches, parfois sur rochers.

68



Prairies maigres

#### INFORMATIONS DIVERSES

Espèce des pelouses sèches, sur des sols calcaires ou neutres.  
Espèce considérée comme fourragère médiocre.  
Son nom lui vient du centaure Chiron, qui aurait découvert ses propriétés médicinales.

Indicateurs de l'équilibre agroécologique (groupe)	Espèces composant le groupe (nom commun)	Espèces composant le groupe (nom latin)
Chardons et cirses	Cirse des prairies, Cirse Anglais, Cirse d'Angleterre, Carlina commune, Cirse des ruisseaux, Carlina acaule, Carlina commune	Cirsium dissectum, Carlina vulgaris, Cirsium rivulare, Carlina acaulis, Carlina vulgaris

Cirse des ruisseaux, *Cirsium rivulare*









**Cirse des Anglais**  
*CIRSIMUM DISSECTUM (L.) HILL*



Carlina commune, *Carlina vulgaris*



-  Fleurs réunies en capitules solitaires, portés au sommet des tiges.
-  Fleurs tubulées, roses. Bractées étroites et aigüés.
-  Feuilles blanchâtres et pubescentes en dessous, légèrement épineuses et rassemblées à la base.
-  Plante jusqu'à 50cm de haut, blanchâtre, à tige presque sans feuilles.
-  Akènes.
-  Floraison : mai à juillet.
-  Habitat : prairies marécageuses et bas-marais.

**INFORMATIONS DIVERSES**

Espèce des bas-marais, sur sols acides et tourbeux.  
Le cirse des Anglais se distingue des autres cirses et chardons par ses feuilles peu épineuses et blanches en dessous.

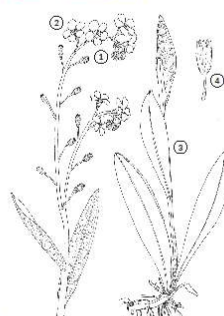
Prairies humides



Indicateurs de l'équilibre agroécologique (groupe)	Espèces composant le groupe (nom commun)	Espèces composant le groupe (nom latin)
Myosotis	Myosotis	Myosotis scorpioides (Groupe)

### Myosotis des marais, queue-de-scorpion

**MYOSOTIS SCORPIOIDES L.**




- 1 : Cyme scorpioloïde, ressemblant à une queue de scorpion.
- 2 : Fleurs bleu pâle, à corolle soudée à la base en tube court, à lobes étalés, moyens. Calice (4) en cloche, divisé à moins du tiers, à poils appliqués. Pétiole 2 fois aussi long que le calice après la floraison.
- 3 : Feuilles alternes, ovales à lancéolées, velues.

Tiges dressées, plus ou moins rameuses, atteignant 50 cm, couvertes de poils appliqués éparés, plus étalés à la base de la plante, mais non dirigés vers le bas. Stolons souterrains, jamais aériens.

Nucule.

Floraison : mai à juillet.

Habitat : prairies humides et rives.



Cyme scorpioloïde

INFORMATIONS DIVERSES

Espèce de peu de valeur fourragère.

Prairies humides

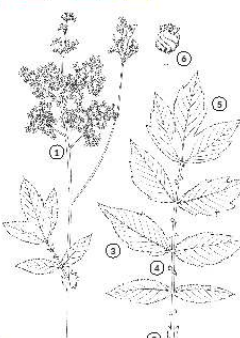
Indicateurs de l'équilibre agroécologique (groupe)	Espèces composant le groupe (nom commun)	Espèces composant le groupe (nom latin)
Menthés ou Reine des prés	Reine des prés, Menthe aquatique	Filipendula ulmaria, Mentha aquatica

Mentha aquatica



### Reine des prés, spirée ulmaire

**FILIPENDULA ULMARIA (L.) MAXIM.**




- 1 : Corymbe composé de rameaux inégaux, terminal.
- 2 : Fleurs blanc jaunâtre à 5 pétales.
- 3 : Feuilles imparipennées, munies de 3 à 9 grandes folioles (3) intercalées de petites folioles (4) parfois réduites à quelques dents. Foliole terminale généralement plus grande, à 3 à 5 lobes (5).
- 4 : Fruits formés de carpelles spiralés, ce qui a valu à la plante son nom de « spirée ».
- 5 : Feuilles alternes, ovales à lancéolées, velues.
- 6 : Calice en cloche, divisé à moins du tiers, à poils appliqués.

Plante pouvant atteindre 1 à 2 m de hauteur.

Floraison : juin à août.

Habitat : prairies humides et mégaphorbiaies.



Corymbe

INFORMATIONS DIVERSES

Espèce de prairies humides pâturées ou fauchées, en contexte inondable ou marécageux.

Espèce de valeur fourragère médiocre.

Utilisée comme plante médicinale, pour ses propriétés antalgiques et sudorifiques.


Prairies humides



Indicateurs de l'équilibre agroécologique (groupe)	Espèces composant le groupe (nom commun)	Espèces composant le groupe (nom latin)
Gailllets	Gaillet jaune, Caille-lait jaune, Gaillet vrai, Gaillet des marais	Galium verum, Galium palustre

### Gaillet vrai, caille-lait jaune

*GALIUM VERUM L. SUBSP. VERUM*



- 1 : Panicule fourmée, à rameaux plus longs que les verticillaux.
- 2 : Fleurs jaunes à 4 pétales soudés, sans mucron.
- 3 : Feuilles très étroites à linéaires, racées, en couronne autour de la tige (verticillées), par 6 à 12.

Tige ronde, dressée, lisse, atteignant 40 cm.

Achènes généralement par 2, lisses et sans poils.

**Floraison :** mai à juillet.

**Habitat :** prairies maigres, landes et pelouses.

82



#### INFORMATIONS DIVERSES

Espèce des prairies sèches et des milieux pauvres en éléments nutritifs, tels les landes ou les pelouses et chaumes. Espèce neutrophile à large amplitude.

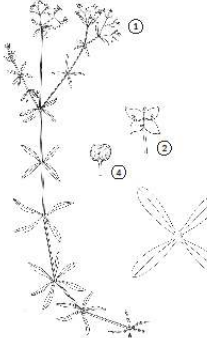
Espèce de valeur fourragère médiocre. Cette plante a été utilisée pour faire cailler le lait, avant l'utilisation de la présure.

**En l'absence de fleurs, le gaillet jaune se distingue des autres gailllets par ses feuilles très étroites et un peu enroulées, semblables à des aiguilles d'if.**



### Gaillet des marais, caille-lait des marais

*GALIUM PALUSTRE L.*



- 1 : Panicule étroite.
- 2 : Fleurs blanches à 4 pétales soudés, pointus.
- 3 : Feuilles non mucronées, en couronne autour de la tige (verticillées), par 4 à 6.

Tige carrée, plus ou moins couchée, un peu scabre, atteignant 50 cm.

Achènes généralement par 2, presque lisses, glabres.

**Floraison :** juin à septembre.

**Habitat :** prairies humides et mégaphorbiaies.

180



#### INFORMATIONS DIVERSES

Espèce des zones humides. Espèce de valeur fourragère médiocre à moyenne.

Prairies humides

Indicateurs de l'équilibre agroécologique (groupe)	Espèces composant le groupe (nom commun)	Espèces composant le groupe (nom latin)
Hélianthèmes	Hélianthème nummulaire, Hélianthème velu	Helianthemum nummularium, Helianthemum pilosum

**Hélianthème nummulaire**  
HELIANthemum NUMMULARIUM (L.) MoLL.



Photo - MICHÉL COMPTÉ G. BANDET



Prairies maigres

Photo - MICHÉL COMPTÉ G. BANDET

-  Inflorescence en grappe lâche.
-  Fleurs jaunes, plus rarement blanches, jusqu'à 2cm de diamètre. Pétales à l'aspect fragile et froissé.
-  Feuilles ovales, poilues, indurées par 2.
-  Plante vivace à tiges un peu ligneuses, couchées et étalées.
-  Capsules.
-  Floraison : juin à septembre.
-  Habitat : pelouses sur calcaires.

**INFORMATIONS DIVERSES**

Espèce typique des pelouses sur sols secs et calcaires.

La forme des feuilles et l'aspect froissé des fleurs permet de différencier nettement l'hélianthème des renoncules ou des millepertuis.

Indicateurs de l'équilibre agroécologique (groupe)	Espèces composant le groupe (nom commun)	Espèces composant le groupe (nom latin)
Gesses	Gesse des marais, Gesse des prés,	Lathyrus palustris, Lathyrus pratensis ;

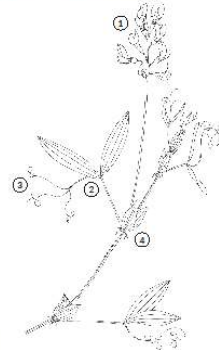
Lathyrus palustris





## Gesse des prés

*LATHYRUS PRATENSIS* L.



1 : Grappes portées par de longs pétioles, dépassant largement les feuilles qui les sous-tendent, comprenant une dizaine de fleurs au maximum, jaunes.

Fleur typique de fabacées, à étendard, 2 ailes et une carène.

2 : Feuilles à pétioles non ailés, à 2 folioles lancéolées, et terminées par une vrille simple ou ramifiée (3). A la base de la feuille, 2 grandes stipules (4) en forme de hallebarde (pastées).

Plante vivace à rhizome, pouvant atteindre 1 m de hauteur. Tige anguleuse, ramifiée, flexueuse et grimpante.

Gousses droites, atteignant 3 cm environ.

Floraison : juin à juillet.

Habitat : prairies de fauche ou pâturées.



Grappe de fleurs

Prairies maigres

### INFORMATIONS DIVERSES

Espèce supportant une fertilisation modérée.

Espèce considérée comme fourragère moyenne à bonne.

Indicateurs de l'équilibre agroécologique (groupe)	Espèces composant le groupe (nom commun)	Espèces composant le groupe (nom latin)
Marguerite	Marguerite des prés, Marguerite sauvage	<i>Leucanthemum ircutianum</i> , <i>Leucanthemum</i> sp.



## Marguerite des prés, leucanthème commun

*LEUCANTHEMUM IRCUTIANUM* DC.



1 : Capitules solitaires, constitués de très nombreuses fleurs. Sous le capitule, des bractées (sortes de petites feuilles) forment un involucre (2) qui protège le jeune capitule.

Fleurs de deux sortes, celles du pourtour ligulées blanches allongées (3), celles du centre jaunes (4), en tube court, munies de 5 pétales triangulaires.

5 : Feuilles de la base en forme de spatule, dentées. Feuilles de la tige dentées (6), un peu élargies à la base et entourant une partie de la tige (embrassantes).

Plante vivace, blanche, dressée, atteignant 80 centimètres de hauteur, à tige simple ou rameuse.

Akènes (fruits secs).

Floraison : mai à octobre.

Habitat : prairies maigres.



Capitules

Prairies maigres

### INFORMATIONS DIVERSES

Espèce de valeurs pastorale et fourragère médiocres.

Supporte mal les fauches précoces et l'excès de fertilisation.

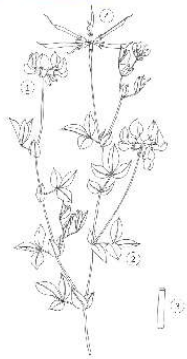
**La marguerite est une espèce de grande taille, contrairement à la pâquerette qui ne dépasse pas 20cm de haut.**



Indicateurs de l'équilibre agroécologique (groupe)	Espèces composant le groupe (nom commun)	Espèces composant le groupe (nom latin)
Lotiers	Lotier corniculé, Lotier des marais	Lotus corniculatus, Lotus pedunculatus

### Lotier corniculé, petit sabot de la mariée

**LOTUS CORNICULATUS L.**



- 1 : Verticille de fleurs par 4 à 6, à l'extrémité d'un pédoncule plus long que la feuille qui le sous-tend.
- Fleur typique des fabacées à étendard, 2 ailes et une carène se terminant en pointe dressée.
- 2 : Feuilles composées de 3 folioles ovales lancéolées, avec, à leur base, 2 stipules semblables aux folioles.
- Espèce vivace, atteignant 90 cm. Tiges couchées à dressées, anguleuses et pleines (3).
- 4 : Gousses droites, terminées par une pointe en forme de petit cornet.

**Floraison :** mai à septembre.

**Habitat :** prairies maigres et pelouses.



Prairies maigres

#### INFORMATIONS DIVERSES

Espèce sensible à la fertilisation ainsi qu'à la concurrence des grandes graminées sociales.

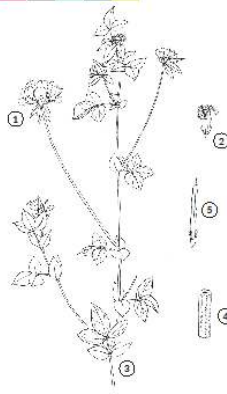
Espèce de bonne valeur fourragère.

**Les lotiers se distinguent facilement des trèfles par leurs fleurs en verticilles (et non en têtes globuleuses) et leurs stipules en forme de feuilles.**



### Lotier des marais

**LOTUS PEDUNCULATUS CAV.**



- 1 : Verticille de fleurs par 6 à 12, à l'extrémité d'un pédoncule plus long que la feuille qui le sous-tend.
- Fleur typique des Fabacées à étendard, 2 ailes et une carène se terminant en pointe dressée. Calice à dents étalées ou réfléchies (2) avant la floraison.
- 3 : Feuilles composées de 3 folioles ovales lancéolées, avec, à leur base, 2 stipules semblables aux folioles.
- Espèce vivace, à souche stolonifère, atteignant 80 cm. Tiges dressées et creuses (4).
- 5 : Gousses droites, noires à maturité.

**Floraison :** mai à septembre.

**Habitat :** prairies maigres et pelouses.



Prairies humides

#### INFORMATIONS DIVERSES

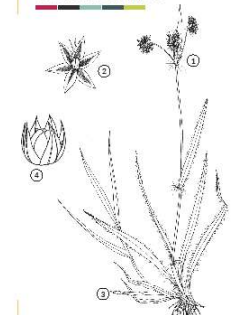
Espèce sensible à la fertilisation, ainsi qu'à l'assèchement des prairies.

Espèce de bonne valeur fourragère.

Indicateurs de l'équilibre agroécologique (groupe)	Espèces composant le groupe (nom commun)	Espèces composant le groupe (nom latin)
Luzules	Luzule champêtre	Luzula campestris

### Luzule champêtre

**LUZULA CAMPESTRIS (L.) DC.**



- 1: Inflorescence formant une fausse ombelle, composée de 3 à 5 rameaux de longueurs variées, se penchant après la floraison.
- 2: Fleurs à 6 tépales bruns se terminant en pointe, 6 étamines à filet court (1/3 de la longueur de l'anthère). Fleurs regroupées en glomérulé.


Feuilles larges de moins de 4 mm, planes, ciliées sur les marges.

Plante développant des stolons souterrains (3). Tige atteignant 30 cm.

- 4: Capsule déhiscence par les tépales.

**Floraison :** avril à juin.

**Habitat :** prairies maigres, pelouses et landes. Préfère les milieux acides.



Prairies maigres

**INFORMATIONS DIVERSES**

Espèce des milieux acides, fleurissant très tôt.

Plante considérée de qualité fourragère médiocre.

Indicateurs de l'équilibre agroécologique (groupe)	Espèces composant le groupe (nom commun)	Espèces composant le groupe (nom latin)
Silènes	Lychnade fleur de coucou, Silène commun	Lychnis flos-cuculi, Silene vulgaris

### Silène fleur de coucou

**LYCHNIS FLOS-CUCULI L. SUBSP. FLOS-CUCULI**



- 1: Cyme bipare.
- 2: pétales lacinés en quatre lobes très fins, roses. Calice strié de 10 nervures souvent rougeâtres.
- 3: Feuilles opposées, oblongues à lancéolées, linéaires dans le haut de la tige, avec quelques cils à la base.

Plante dressée, légèrement pubescente, ramifiée seulement au niveau de l'inflorescence, atteignant 90 cm.

Capsule en forme d'urne dentée.

**Floraison :** mai à juillet.

**Habitat :** prairies de fauche humides.



Prairies humides

**INFORMATIONS DIVERSES**

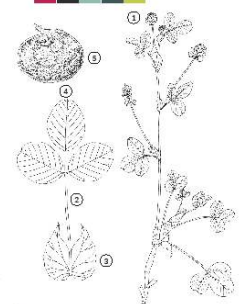
Espèce des prairies humides, sur des sols paratourbeux, ou dans des conditions de vallées alluviales.

Espèce de valeur fourragère médiocre.

Indicateurs de l'équilibre agroécologique (groupe)	Espèces composant le groupe (nom commun)	Espèces composant le groupe (nom latin)
Luzernes sauvages	Luzerne lupuline, Luzerne en faucille, Luzerne naine	Medicago lupulina, Medicago falcata, Medicago minima


### Luzerne lupuline, minette dorée, mignonette

**MEDICAGO LUPULINA L.**



- 1 : Fleurs jaunes regroupées par 10 à 20, en grappes serrées, globuleuses.
- Fleurs jaunes, typique des fabacées, avec 1 étendard, 2 ailes et une carène.
- 2 : Feuilles trifoliolées, avec à la base du pétiole 2 stipules (3) algues, dentées ou non. 4 : Mucron dans l'échancrure au sommet des folioles.
- Plante généralement bisannuelle, mais parfois annuelle ou vivace. Tiges rampantes ou dressées pouvant atteindre 40 cm de longueur.
- 5 : Gousses devenant noires, en forme de spirale, contenant une seule graine.

**Floraison :** mai à septembre.  
**Habitat :** prairies et pelouses.



Prairies grasses

Fleurs en grappe

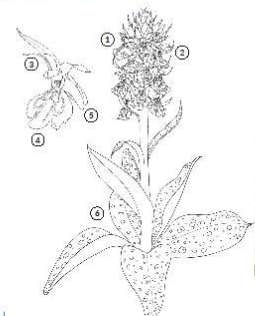
**INFORMATIONS DIVERSES**

Utilisée par l'agriculture pour améliorer les fourrages et les pâtures.  
On appelle cette petite luzerne minette, mignonette, petit-triolet, trèfle noir ou luzerne houblon...

Indicateurs de l'équilibre agroécologique (groupe)	Espèces composant le groupe (nom commun)	Espèces composant le groupe (nom latin)
Orchidées ou Cèlites	Orchidées, Cèillet des Chartreux	Orchidaceae sp , Dianthus carthusianorum


### Orchis de mai

**DACTYLORHIZA MAJALIS (RCHB.) P.F. HUNT & SUMMERH.**  
**DACTYLORHIZA FISTULOSA (HOENCH) BAUMANN & KÖHNKELE**



- 1 : Épi terminal de 10 à 30 fleurs, sous-tendus par des bractées étalées (2).
- Fleurs rose sombre. 2 pétales et 1 sépale forment un casque, alors que les 2 autres sépales sont dressés (3). Labelle (grand pétale dirigé vers le bas) maculé de taches linéaires (4). Eperon dirigé vers le bas (5).
- 6 : Feuilles de la base ovales lancéolées en rosette, celles de la tige lancéolées, s'amenuisant en forme de bractée (7) vers le haut de la tige. Feuilles très souvent ponctuées de brun.
- Plante vivace, trappus, dressée, atteignant 40 cm de hauteur, à tige simple et creuse.
- Capsules remplies de très nombreuses petites graines.

**Floraison :** avril à juin.  
**Habitat :** prairies humides.



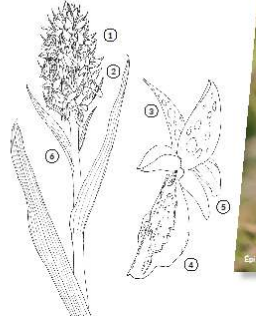
Prairies humides

**INFORMATIONS DIVERSES**

Espèce considérée comme non fourragère.  
Ne supporte pas la fertilisation des prairies, le drainage et la fermeture du milieu.


### Orchis incarnat

**DACTYLORHIZA INCARNATA (L.) Soû**



- 1 : Épi terminal de 10 à 50 fleurs, sous-tendus par de longues bractées (2).
- Fleurs petites, roses, maculées. 2 pétales et 1 sépale forment un casque, alors que les 2 autres sépales sont dressés (3). Labelle (grand pétale dirigé vers le bas) plié (4). Eperon dirigé vers le bas (5).
- Feuilles lancéolées dressées (6) à extrémité en forme de capuche (suculée).
- Plante vivace, élancée, dressée, atteignant 50 cm de hauteur, à tige simple, creuse.
- Capsules remplies de très nombreuses petites graines.

**Floraison :** mai à juin.  
**Habitat :** prairies humides et bas-marais.




Prairies humides

**INFORMATIONS DIVERSES**

Espèce considérée comme non fourragère.  
Ne supporte pas la fertilisation des prairies, le drainage ni la fermeture du milieu.





### Orchis mâle, satyria mâle

*ORCHIS MASCULA (L.) L.*

1 : Épi terminal composé de nombreuses fleurs.

Fleurs roses à gorge blanche. 2 pétales et 1 sépale forment un casque, alors que les 2 autres sépales sont dressés (2). Labelle (grand pétale dirigé vers le bas) maculé de taches rouge pourpre (3). Éperon dirigé vers le haut (4).

5 : Feuilles de la base oblongues, en rosette, parfois maculées de brun rouge. Feuilles de la tige engainnantes.

Plante vivace, robuste, dressée, atteignant 60 cm de hauteur, à tige simple.

Capsules remplies de très nombreuses petites graines.

Floraison : avril à juillet.

Habitat : prairies maigres.



Détail des fleurs

Prairies maigres

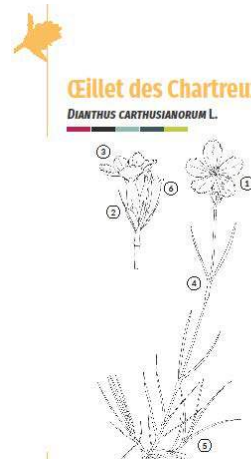
#### INFORMATIONS DIVERSES

Espèce considérée comme non fourragère.

Ne supporte pas la fertilisation des prairies et la densification du milieu.

Le nom de satyria vient de la ressemblance des tubercules avec les testicules (orchis en grec), rappelant les créatures mythologiques lubriques.

107



### Eillet des Chartreux

*DIANTHUS CARTHUSIANORUM L.*

1 : Inflorescence terminale, constituée de 2 à 6 fleurs en faisceau. Bractées à la base des fleurs terminée par une arête (2).

Fleurs rose pourpre, à 5 pétales dentés à l'extrémité (3). Sépales formant un tube pourpre foncé.

Feuilles linéaires, opposées deux à deux (4), soudées par leur base, formant une gaine longue.

Plante vivace, dressée, atteignant 50 cm de hauteur, à tige généralement simple, développant des rejets stériles à la base (5).

6 : Capsules s'ouvrant par 4 dents.

Floraison : juin à octobre.

Habitat : pelouses et prairies maigres.



Inflorescence en faisceau

Prairies maigres


#### INFORMATIONS DIVERSES

Espèce de valeurs pastorale et fourragère médiocres.

Ne supporte pas l'excès de fertilisation.

74

Indicateurs de l'équilibre agroécologique (groupe)	Espèces composant le groupe (nom commun)	Espèces composant le groupe (nom latin)
Raiponces	Raiponce noire, Raiponce orbiculaire, Raiponce en épi	Phyteuma nigrum, Phyteuma orbiculaire, Phyteuma spicatum



### Raiponce noire

*PHYTEUMA NIGRUM F.W. SCHMIDT*

1 : Épi terminal, ovale à cylindrique.

Fleurs bleu violacé, d'abord en tube, puis se déchirant à partir de la base en 5 lamelles. Pistil à 2 stigmates.

2 : Feuilles de la tige insensiblement lancéolées puis linéaires au fur et à mesure qu'elles s'éloignent de la base. Rosette de feuilles basales, 2 à 3 fois aussi longues que larges, pétioles, à limbe généralement non cordé.

3 : Tige simple, dressée, torsadée sur elle-même pouvant atteindre 60 cm de hauteur.

Capsule.

Floraison : mai à juin.

Habitat : prairies fraîches.



Epi florant


Prairies maigres

#### INFORMATIONS DIVERSES

Espèce des prairies sur des sols acides, pauvres en éléments nutritifs, ne supportant pas la fertilisation.

Espèce de valeur fourragère faible à moyenne.

108



### Raiponce orbiculaire

*PHYTEUMA ORBICULARE F.W. SCHMIDT*

1 : Épi terminal, en tête globuleuse, puis ovoïde. Bractées extérieures ovales-lancéolées.

Fleurs bleues, d'abord en tube, puis se déchirant à partir de la base en 5 lamelles. styles surmontés de 3 stigmates.

2 : Feuilles de la tige insensiblement lancéolées puis linéaires au fur et à mesure qu'elles s'éloignent de la base. Feuilles inférieures ovales, oblongues ou lancéolées, en cœur ou atténuées (3) à la base, crénelées, pétioles, les supérieures sont petites et sessiles (4).

Tige simple, droites, raides, faiblement feuillées pouvant atteindre 60 cm de hauteur.

Capsule.

Floraison : mai à juillet.

Habitat : prairies sèches et pelouses.



Epi globuleux

Prairies maigres

#### INFORMATIONS DIVERSES



Espèce des prairies sur des sols pauvres en éléments nutritifs, ne supportant pas la fertilisation.

Espèce considérée comme non fourragère.

109

### Raiponce en épi

*PHYTEUMA SPICATUM* L.

1 : Épi terminal, en forme de cône en début de floraison, puis de cylindre au fur et à mesure de l'épanouissement des fleurs.  
Fleurs jaunâtres ou bleues, d'abord en tube en forme d'orgue, puis se défilant à partir de la base en 3 linéaires. Anthères des étamines libres et pistils surmontés de 2 ou 3 stigmatés.

2 : Feuilles de la tige de la tige présentant tous les intermédiaires entre ces feuilles basales et les supérieures sessiles à limbe étroitement lancéolé. Feuilles de la base longuement pétiolées (3), avec un limbe triangulaire cordé à la base, quelquefois déché en son centre.

Souche tubéreuse dormant naissant à une tige dressée non ramifiée pouvant atteindre 80 cm de hauteur.

Capsule globuleuse.

Floraison : mai à juin.  
Habitat : prairies montagnardes.

Prairies maigres

Épi cylindrique

#### INFORMATIONS DIVERSES

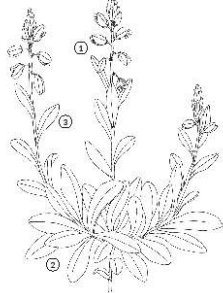

Espèce des prairies montagnardes sur des sols frais.  
Espèce de valeur fourragère médiocre.

110

Indicateurs de l'équilibre agroécologique (groupe)	Espèces composant le groupe (nom commun)	Espèces composant le groupe (nom latin)
Polygales	Polygale commun, Polygale amer	Polygala vulgaris, Polygala amarella

### Polygale amer, polygale d'Autriche

*POLYGALA AMARELLA* CRANTZ

1 : Grappes terminales.

Fleurs bleu pâle ou blanchâtres, petites, de moins de 5 mm. Ailes atteignant 3 à 5 mm, à 3 nervures à peine ramifiées.

2 : Feuilles inférieures grandes, obovales, en rosette. 3 : Feuilles des rameaux fleuris plus petites et lancéolées.

Plusieurs rameaux florifères dressés, atteignant 15 cm.

Capsule de 3 à 4 mm.

Floraison : avril à juillet.  
Habitat : pelouses sur des sols marneux.

Prairies humides

#### INFORMATIONS DIVERSES

Espèce possédant une saveur amère.

204



**Polygale commun, laitier  
commun, herbe-au-lait**  
**POLYGALA VULGARIS L.**



Prairies maigres

1 : Grappes terminales à fleurs nombreuses (10 à 40).

Fleurs blanches, roses ou blanches. Ailes de 6 à 9 mm, ovales ou elliptiques, à 3 nervures ramifiées.

2 : Feuilles toutes alternes, les inférieures ne formant pas de rosette, ovales-oblongues, et les supérieures plus longues, lancéolées linéaires.

Tiges dressées, atteignant 30 cm.

Floraison : mai à juillet.


Habitat : prairies maigres, pâturages et pelouses.

**INFORMATIONS DIVERSES**

Espèce ne supportant pas la fertilisation.  
Espèce de valeur fourragère médiocre.

Indicateurs de l'équilibre agroécologique (groupe)	Espèces composant le groupe (nom commun)	Espèces composant le groupe (nom latin)
Rhinanthes	Rhinanthe Crête-de-coq, Petit Rhinanthe, Pédiculaire des forêts	Rhinanthus alectorolophus, Rhinanthus minor, Pedicularis sylvatica

**Petit rhinante,  
petite crête de coq**  
**RHINANTHUS MINOR L.**



Prairies maigres

1 : Épi terminal à fleurs plus ou moins rapprochées.

2 : Calices aplatis - comprimés, en forme de lentille avec 4 dents triangulaires, entièrement glabres ou faiblement poilus. Corolles sortant peu de ces calices, comprimées, bilabées, jaunes avec deux dents très courtes bleuâtres sur la lèvre supérieure (3), en forme de casque.

4 : Feuilles, lancéolées allongées, opposées décussées, dentées en scie.

Plante annuelle, à système racinaire pourvu de petits suçoirs lui permettant de parasiter une plante hôte. Tige carrée, glabre ou peu poilue, dressée.

Capsule de même forme que le calice.

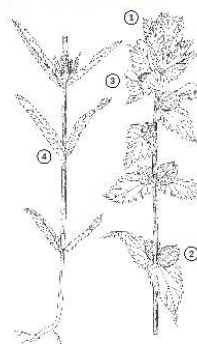
Floraison : mai à août.

Habitat : pelouses et prairies maigres de fauche.

**INFORMATIONS DIVERSES**

Espèce sensible à la fertilisation et à la fermeture des milieux.  
Espèce considérée comme non fourragère.

**Rhinanthe crête de coq,  
rhinante hérissé**  
**RHINANTHUS ALECTOROLOPHUS (SCOP.) POLLICH**



Prairies maigres

1 : Épi terminal à fleurs plus ou moins rapprochées. Bractées sous-tendant chaque fleur foliacées et dentées.

2 : Calices aplatis - comprimés, en forme de lentille avec 4 dents triangulaires, très velus. Corolles sortant longuement des calices, comprimées, bilabées, jaunes avec deux petits bords bleuâtres (3) sur la lèvre supérieure, en forme de casque.

4 : Feuilles, lancéolées allongées, opposées décussées, dentées en scie.

Plante annuelle, à système racinaire pourvu de petits suçoirs lui permettant de parasiter une plante hôte. Tige carrée, finement velue, dressée.

Capsule de même forme que le calice.

Floraison : mai à août.

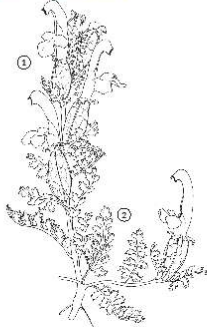

Habitat : prairies maigres de fauche, pâtures.

**INFORMATIONS DIVERSES**

Espèce sensible à la fertilisation et aux pratiques agricoles intensives.  
Espèce considérée comme non fourragère.

### Pédiculaire des bois, herbe aux poux

**PEDICULARIS SYLVATICA L.**

**Informations diverses**

Espèce protégée en Franche-Comté.

Espèce commune, préférant les milieux acides.

Espèce non considérée comme fourragère.

**Prairies humides**

1 : Grappes.  
Fleurs roses sous-tendues par des bractées foliacées plus courtes que les fleurs. Corolles à symétrie bilatérale, terminées par un caoque flanqué de 2 petites dents. Calice généralement glabre, terminé par 5 dents lobées inégales et ciliées sur les bords.

2 : Feuilles pennatiséquées, lobées et incisées.

Plante hémiparasite pouvant atteindre une hauteur de 20 cm. Port en touffe, avec plusieurs tiges non ramifiées couchées ascendantes et la centrale dressée.

Capsule plus courte que le calice.

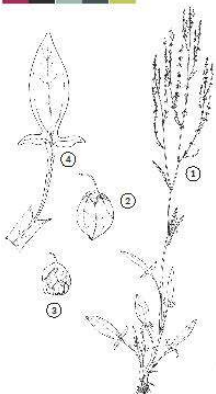

Floraison : mai à juillet.  
Habitat : prairies tourbeuses.

203

Indicateurs de l'équilibre agroécologique (groupe)	Espèces composant le groupe (nom commun)	Espèces composant le groupe (nom latin)
Oseille	Petite Oseille	Rumex acetosella

### Petite oseille

**RUMEX ACETOSELLA L.**

**Informations diverses**

Espèce des sols frais.

Espèce de valeur fourragère faible.

Contient des antioxydants.

**Prairies maigres**

1 : Panicule ramifiée, composée de faisceaux de fleurs.

2 : Périgone (fleur rudimentaire) unisexué, composé de 3 valves en écusson, sans callosité. Fleur mâle à 6 étamines (3).

4 : Feuilles lancéolées et hastées, en forme de hallebarde, à oreillettes (5) dirigées sur les côtés.

Tige dressée, atteignant 30 cm. Ochréas (6) présents à l'aisselle des feuilles.

Akène trigone.

Floraison : Mai à août.  
Habitat : Prairies maigres sur des sols acides.

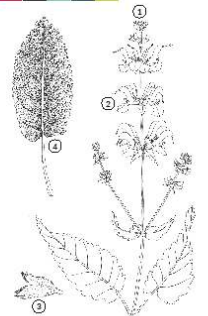
128

Détail de l'inflorescence

Indicateurs de l'équilibre agroécologique (groupe)	Espèces composant le groupe (nom commun)	Espèces composant le groupe (nom latin)
Sauges	Sauge des prés	Salvia pratensis

### Sauge des prés

**SALVIA PRATENSIS L.**




- 1: Grappes lâches, étagées en faux verticilles.
- 2: Fleurs à symétrie bilatérale, à pétales bleu violacé soudés en 2 lèvres, la supérieure en forme de faucille, dépassée par le style du pistil, terminée par un stigmate bifide, en langue de serpent. Lèvre inférieure divisée en 3 lobes inégaux. Examines au nombre de deux, montées sur un petit mécanisme leur permettant de basculer lorsqu'un insecte visite la fleur, et de leur saupoudrer l'abdomen de pollen. Calice (3) est velu glanduleux, à 13 nervures.
- 4: Feuilles opposées décussées, cordées à la base, crénelées et gaufrées, assez longuement pétioles.

Plante vivace atteignant 70 cm. Tiges dressées.

Tétrakène.

**Floraison :** mai à juillet.

**Habitat :** prairies de fauche et pelouses.



Détail de fleur

Prairies maigres

**INFORMATIONS DIVERSES**

Espèce très sensible à la fertilisation.

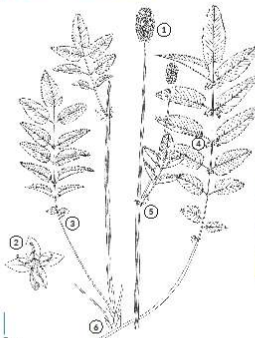
Espèce considérée comme fourragère médiocre.

129

Indicateurs de l'équilibre agroécologique (groupe)	Espèces composant le groupe (nom commun)	Espèces composant le groupe (nom latin)
Pimprenelle ou Sanguisorbe	Grande pimprenelle, Petite pimprenelle	Sanguisorba officinalis, Sanguisorba minor

### Grande Pimprenelle, sanguisorbe officinale, pimprenelle des prés

**SANGUISORBA OFFICINALIS L.**




- 1: Inflorescence en tête ovoïde.
- 2: Fleurs à 4 sépales rouge sombre, sans pétales. Fleurs généralement hermaphrodites, à 4 étamines dressées.
- 3: Feuilles composées de 5 à 21 folioles dentées, pétiolulées, souvent flanquées d'une petite foliole (4). À la base du pétiole, 2 stipules dentées (5) (feuilles de la tige) ou entières (6) (feuilles de la base).

Plante vivace dressée, atteignant 1 m de hauteur, à tige ramifiée anguleuse et rosette basale.

Alkène à quatre angles.

**Floraison :** juin à septembre.

**Habitat :** prairies humides à paratourbeuses.



Inflorescence globuleuse

**INFORMATIONS DIVERSES**

Qualité fourragère faible à médiocre et valeur pastorale assez bonne.

Sanguisorbe signifie « qui absorbe les saignements ». Plante médicinale hémostatique.

Plante hôte de l'azuré des paluds et de azuré de la sanguisorbe, 2 papillons protégés.

Prairies humides

206

### Petite pimprenelle, pimprenelle vulgaire

**POTERIUM SANGUISORBA L.**



- 1: Inflorescence en tête globuleuse. Fleurs femelles (2) au-dessus, fleurs mâles (3) à la base, et entre les deux, fleurs hermaphrodites.
- 2: Fleurs à 4 sépales verts, sans pétales. Fleurs femelles munies de 2 stigmates rouges, fleurs mâles à étamines à longs filets pendants.
- 4: Feuilles composées de 5 à 15 paires de folioles dentées, avec une foliole terminale à l'extrémité. À la base du pétiole, 2 stipules dentées (feuilles de la tige) ou entières (feuilles de la base).

Plante vivace dressée, atteignant 50 cm de hauteur, à tige ramifiée anguleuse et rosette basale.

Alkène à quatre angles.

**Floraison :** mai à août.

**Habitat :** pelouses et prairies maigres.



Inflorescence

**INFORMATIONS DIVERSES**

Valeurs fourragère et pastorale moyennes.

Supporte mal la fertilisation des prairies et la concurrence des grandes graminées sociales.

Feuilles à saveur de concombre amer.

Prairies maigres

122



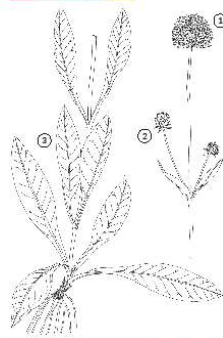
Indicateurs de l'équilibre agroécologique (groupe)	Espèces composant le groupe (nom commun)	Espèces composant le groupe (nom latin)
Sératules	Serratule des teinturiers	Serratula tinctoria

Serratule des teinturiers, *Serratula tinctoria*



Indicateurs de l'équilibre agroécologique (groupe)	Espèces composant le groupe (nom commun)	Espèces composant le groupe (nom latin)
Knautie des champs, Scabieuse colombarie ou Succise des prés	Succise des prés, Knautie des champs, Scabieuse colombarie	Succisa pratensis, Knautia arvensis, Scabiosa columbaria

**Succise des prés, mors du Diable**  
SUCCISA PRATENSIS MOENCH



1 : Capitules globuleux, solitaires, constitués de nombreuses fleurs. Sous le capitule, des bractées (sortes de petites feuilles) forment un involucre (2) dépassant peu les fleurs.

Fleurs bleu violacé à lilas, en tube à 4 lobes égaux. Étamines libres, à anthères roses et filets sortant longuement de la corolle.

3 : Feuilles entières, ovales à oblongues opposées deux à deux, un peu élargies à la base et entourant une partie de la tige (embrassantes).

Plante vivace, élancée, dressée, atteignant 1 m de hauteur, à tige simple ramifiée au niveau de l'inflorescence.

Akène (fruit sec) velu, à 4 angles.

Floraison : juillet à octobre.  
Habitat : prairies humides à paratourbeuses.

211



Capitules globuleux

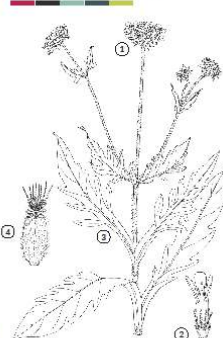
**INFORMATIONS DIVERSES**

Plante considérée comme non fourragère et de valeur pastorale médiocre.

Plante hôte du damier de la succise, papillon protégé en France et en Europe.

Prairies humides

**Knautie des champs**  
KNAUTIA ARVENSIS (L.) COULTER



1 : Capitules solitaires à l'extrémité des rameaux, plans. Réceptacle hérissé de soies avec un involucre de bractées plus courtes que les fleurs.

2 : Fleurs à pétales au nombre de quatre, inégaux, soudés, bleu mauve (4). Fleurs de la périphérie plus grandes que celles du centre.

Feuilles de la base souvent entières, lancéolées, insensiblement atténuées en pétiole ailé. Feuilles de la tige opposées, grossièrement dentées ou pennatifides (3), avec un lobe terminal plus court que le reste de la feuille.

Plante dressée, atteignant 1 m de hauteur, à tige dressée, hérissée de poils raides.

4 : Akène, surmonté de soies.

Floraison : juin à août.  
Habitat : prairies de fauche et pelouses.

91



Capitule

Prairies maigres

**INFORMATIONS DIVERSES**

Espèce tolérant une certaine fertilisation, mais sensible à la fauche précoce.

Espèce considérée comme fourragère médiocre.



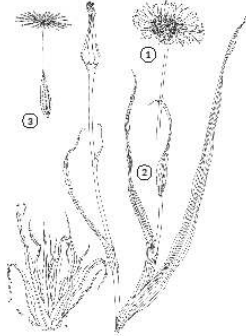
Indicateurs de l'équilibre agroécologique (groupe)	Espèces composant le groupe (nom commun)	Espèces composant le groupe (nom latin)
Thyms	Thym serpolet	Thymus serpyllum



Indicateurs de l'équilibre agroécologique (groupe)	Espèces composant le groupe (nom commun)	Espèces composant le groupe (nom latin)
Salsifis ou Scorsonères	Salsifis des prés, Scorsonère des prés	Tragopogon pratensis, Scorzonera humilis

## Salsifis des prés, salsifis d'orient, barbe de bouc

**TRAGOPOGON PRATENSIS L.**



Prairies maigres

- 1 : Capitules solitaires à l'extrémité des rameaux, assez gros, à fleurs ligulées jaunes. Involucre de bractées variable suivant les sous-espèces :
- chez orientalis (L) Colak., bractées dépassées par les fleurs ligulées externes jaune orangé et étamines jaunes, striées de brun violet ;
  - chez pratensis, bractées aussi longues ou plus longues que les fleurs externes jaune d'or et étamines jaunes surmontées de brun violacé au sommet.

Fleurs toutes ligulées jaunes, terminées par 5 dents.

2 : Feuilles étroitement lancéolées, graminiformes, embrassantes à la base.

Plante dressée, à tige ordinairement rameuse, atteint 70 cm de hauteur.

3 : Akène surmonté d'un bec et d'un pappus.

Floraison : mai à août.

Habitat : Pelouses et prairies de fauche.

### INFORMATIONS DIVERSES

- Espèce supportant la fertilisation.
- Espèce de valeur fourragère faible.

## Scorsonère humble

**SCORZONERA HUMILIS L.**



1 : Capitule solitaire de fleurs jaunes. Involucre composé de bractées externes plus courtes que les internes.

Fleurs toutes ligulées, à 5 dents.

2 : Rosette de feuilles radicales lancéolées à lancéolées-linéaires, sans fibres chevelues au niveau du collet. Quelques feuilles linéaires sur la tige florifère.

Plante vivace à souche épaisse, ataignant 50 cm de hauteur. Tige florifère dressée, herbacée molle, simple, rarement ramusc. Latex blanc perlant à la cassure des feuilles ou des tiges.

3 : Akène surmonté d'une égrètte de soies plumbeuses.

Floraison : mai à juin.

Habitat : prairies humides ou paratourbeuses.

### INFORMATIONS DIVERSES

- Espèce de prairies plus ou moins riches en éléments nutritifs, sensible aux fertilisations.
- Espèce de valeur fourragère faible à moyenne.

Parfois parasitée, le capitule ne s'épanouit pas mais se remplit d'une poudre brunâtre.

La scorsonère se distingue facilement des autres Astéracées à fleurs jaunes (Gnaphalium, Hieracium, etc.) par ses feuilles ressemblant à celles du plantain : elles sont rassemblées à la base, lancéolées, et à nervures parallèles.

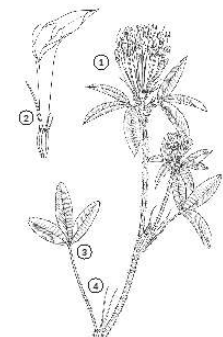
Prairies humides

139

208



Indicateurs de l'équilibre agroécologique (groupe)	Espèces composant le groupe (nom commun)	Espèces composant le groupe (nom latin)
Trèfles	Trèfle jaunâtre, Trèfle jaune pâle, Trèfle nain blanc	Trifolium ochroleucon, Trifolium repens



### Trèfle jaunâtre

*TRIFOLIUM OCHROLEUCON* HUDS.

1 : Grappe en tête ovoidée, plus ou moins pédonculée, avec une paire de feuille à la base.

2 : Fleurs blanc jaunâtre, typiques des fabacées, plus ou moins sessiles, atteignant 2 cm. Tube du calice pubescent.

3 : Feuilles à trois folioles oblongues, velues sur les 2 faces, atteignant 4 cm. Stipules se terminant en pointe effilée (4).

Tige dressée, non rameuse, atteignant 40 cm de hauteur.

Gousse contenue dans le calice.

Floraison : juin à août.

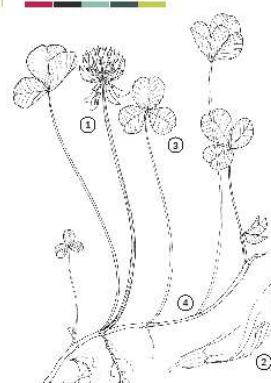
Habitat : pelouses et prairies plutôt sèches.

141



#### INFORMATIONS DIVERSES

Espèce considérée comme bonne fourragère.



### Trèfle rampant

*TRIFOLIUM REPENS* L. SUBSP. *REPENS*

1 : Grappe terminale subglobuleuse.

2 : Fleurs blanches ou rosées, typiques des fabacées, pédicellées, se penchant vers le bas après la floraison.

3 : Feuilles à trois folioles obovales, à marges denticulées, parfois échancrées, avec une tache plus claire en V. Stipules soudés en tube autour de la tige.

4 : Tige rampante et radicante atteignant parfois 1 m. Inflorescences portées par un pédoncule atteignant 30 cm.

Gousse contenue dans le calice.

Floraison : mai à septembre.

Habitat : prairies plus ou moins humides, souvent pâturées.

39



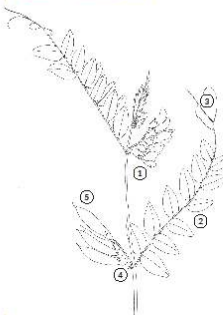

#### INFORMATIONS DIVERSES

Espèce considérée comme bonne fourragère.

Indicateurs de l'équilibre agroécologique (groupe)	Espèces composant le groupe (nom commun)	Espèces composant le groupe (nom latin)
Vesces et Sainfoin	Vesce cracca, Vesce des moissons, Vesce des haies, Sainfoin à feuilles de vesce	Vicia cracca, Vicia segetalis, Vicia sepium, Onobrychis viciifolia

### Vesce des haies

*VICIA SEPIUM L.*

145

**INFORMATIONS DIVERSES**

1 : Grappe courtement pédonculée, à 2 à 6 fleurs, ne dépassant pas la feuille qui la sous-tend.

2 : Feuilles composées de dix à quatorze folioles ovales, mucronées et entières. Villes (3) ramifiées. À la base de la feuille, 2 petites stipules dentées, ornées d'un point noirâtre (4).

3 : Feuilles vivaces, plus ou moins grimpante, pouvant atteindre 70 cm de long. Souche rampante et stolonifère. Tige tout d'abord dressée, puis devenant grimpante grâce aux vrilles terminant les feuilles.

4 : Gousses de 2 à 3 cm de longueur, noires une fois mûres.


**Floraison :** avril à juillet.

**Habitat :** prairies de fauche.

Prairies maigres

### Sainfoin cultivé, esparcette

*ONOBRYCHIS VICIFOLIA SCOP.*

105

**INFORMATIONS DIVERSES**

1 : Grappe allongées et dressées, terminales et longuement pédonculées.

2 : Feuilles nombreuses, typique des fabacées. Étendard et carène rose fuchsia, striés de veines rouge foncé. Ailes très petites, dépassées par le calice.

3 : Feuilles alternes, courtement pétiolées, imparipennes, à 15 à 25 folioles elliptiques lancéolées, sessiles.

4 : Plante vivace, élanée, ramifiée, pouvant atteindre 70 cm.

5 : Gousses lomentacées, indéhiscences, velues, ornées de petites dents et d'alvéoles.

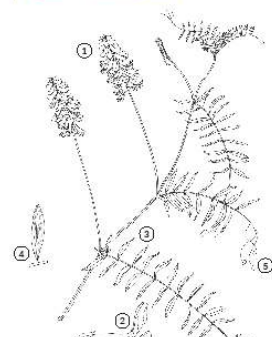

**Floraison :** mai à août.

**Habitat :** pelouses et prairies maigres.

Prairies maigres

### Vesce à épis, vesce cracca, grande jarosse

*VICIA CRACCA L.*

143

**INFORMATIONS DIVERSES**

1 : Grappe de fleurs dense, pédonculée, sous-tendue par une feuille de même longueur qu'elle, à 5 à 40 fleurs, ne dépassant pas la feuille qui la sous-tend.

2 : Fleurs violet pourpre, longues d'1 cm environ, typique des Fabacées. Étendards (2) ont un limbe dressé aussi long que l'onglet.

3 : Feuilles alternes, composées pennées d'environ 12 à 20 folioles, lancéolées, étroites et velues sur la face supérieure (4), et terminées par une vrille ramifiée (5). Stipules entières, en pointe.

4 : Plante vivace, grimpante, stolonifère, pouvant atteindre 2 m de longueur.

5 : Gousses glabres, longues d'environ 3 cm et contenant 2 à 8 graines.

**Floraison :** juin à août.

**Habitat :** prairies de fauche et ourlets.

Prairies maigres



**Annexe : Grille nationale d'évaluation du niveau de prélèvement par le pâturage (Source : CERPAM, 2013)**

Celle-ci a été construite et étalonnée sur la base de coupes de phytomasse et de transects avant et après pâturage qui ont été comparés à l'état visuel du tapis herbacé après pâturage. Cinq classes de prélèvement ont ainsi été définies.

OBSERVATIONS VISUELLES		Prélèvement herbacé	Mode de gestion
<b>1</b>	<b>Traces de passage rapide du troupeau</b> : coups de dents épars, herbe plus ou moins couchée dans faciès productif, quelques crottes présentes.	< 20 %	Passage rapide
<b>2</b>	<b>Prélèvement herbacé faible</b> : les bonnes espèces constituant le fin (légumineuses, bonnes graminées, autres), sont consommées irrégulièrement ; le risque de gaspillage est important (herbe couchée dans faciès productif). <i>Coups de dents épars sur feuillages arbustifs les plus appétents</i>	20 à 40 %	Tri
<b>3</b>	<b>Prélèvement herbacé irrégulier</b> : dans l'ensemble, le fonds pastoral est consommé ; les espèces moins appétentes sont consommées partiellement et irrégulièrement par taches ou trouées ; peu d'incursions dans les zones embroussaillées moins pénétrables (pâturage concentré sur les zones ouvertes). Le stock sur pied en sec n'est pas attaqué. <i>Les feuillages les plus appétents sont partiellement prélevés, pas d'impact sur les autres arbustifs consommables.</i>	40 à 60 %	Pâturage prudent
<b>4</b>	<b>Prélèvement herbacé important</b> : l'ensemble de la strate herbacée est mangé assez régulièrement ; il subsiste des touffes de refus ; exploration très partielle des plages embroussaillées moins pénétrables, qui se traduisent au fil des temps par quelques passages visibles. Pâturage régulier d'au moins 80 % de la surface accessible Le stock sur pied en sec (de l'année précédente) est peu attaqué par les ovins, plus par les bovins et les équins. <i>Impact visible sur arbustifs consommables.</i>	60 à 80 %	Gestion
<b>5</b>	<b>Pelouse raciée</b> : l'ensemble de la strate herbacée est très bien consommée, avec un aspect de la pelouse ras et régulier ; les refus d'espèces grossières sont rares ou inexistantes ; les espèces les moins appétentes sont irrégulièrement consommées (carex toujours vert, brachypode de Phénicie). Exploration des plages embroussaillées denses et peu pénétrables (épineux) ; ouverture de passages bien marqués. Pâturage régulier de la totalité de la surface accessible Prélèvement marqué dans le stock sur pied en sec (de l'année précédente), plus complet par bovins et équins. <i>Impact important sur arbustifs consommables.</i>	80 à 100 %	Impact