

GE_ZE15_CIFF	2
GE_ZE15_CPRA	16
GE_ZE15_ESP4	27
GE_ZE15_MHU1	45
GE_ZE15_PRA1	64



Direction régionale  
de l'alimentation, de  
l'agriculture et de la forêt

avec le concours financier de l'Agence de l'eau Rhin-Meuse

Intervention 70.11 : Mesure agroenvironnementale et climatique (MAEC) pour la création de couverts d'intérêt pour la biodiversité, en particulier les pollinisateurs en hexagone

## **Notice de la mesure**

### **« Création de couverts d'intérêt faunistique et floristique favorables aux pollinisateurs et aux oiseaux communs des milieux agricoles »**

**Code mesure : GE\_ZE15\_CIFF**

**Campagne 2024**

Territoire du projet agroenvironnemental et climatique (PAEC) :

**Rieds Zembs, Dachsbach, Bruch de l'Andlau – Biodiversité – Avifaune  
(Agence de l'eau Rhin-Meuse)**

**Code territoire : GE\_ZE15**

Aide annuelle : 652 € / ha

Pour toute information complémentaire, contacter la structure animatrice de la mesure :

**Collectivité européenne d'Alsace**

**Direction de l'environnement et de l'agriculture – Service environnement et territoires – Place du  
Quartier Blanc – F-67964 STRASBOURG Cedex**

**03 88 76 64 06**

**vanessa.garnero@alsace.eu**

## 1 OBJECTIFS DE LA MESURE

---

L'objectif de cette mesure est d'implanter des couverts d'intérêt répondant aux exigences spécifiques :

- d'une espèce faisant l'objet d'un plan national d'actions ;
- d'un groupe d'espèces (ex : oiseaux) à protéger dans un objectif de maintien de la biodiversité ;
- des insectes pollinisateurs et auxiliaires de culture.

Il s'agit ainsi de créer ce type de couvert sur des surfaces supplémentaires par rapport aux couverts exigés dans le cadre de la conditionnalité (bonnes conditions agricoles et environnementales) et des bandes enherbées rendues obligatoires, le cas échéant, dans le cadre des programmes d'action en application de la Directive Nitrates.

## 2 MONTANT DE LA MESURE – PLAFONNEMENT DES ENGAGEMENTS DANS DES MAEC

---

### 2.1 Montant de la mesure

En contrepartie du respect de l'ensemble des exigences du cahier des charges de cette mesure, **une aide de 652 € par hectare et par an** sera versée pendant la durée de l'engagement.

Le plafonnement des engagements dans des mesures agroenvironnementales et climatiques (MAEC) est défini comme suit.

### 2.2 Plafonds par exploitation

#### a) Définitions

##### Bénéficiaire de montagne

Un bénéficiaire est dit « de montagne » s'il réunit les conditions suivantes pour l'année 2024 :

- exploiter au moins 50 % de sa surface agricole dans les zones de montagne au sens de l'article D. 113-14 du code rural et de la pêche maritime ;
- avoir demandé des indemnités compensatoires de handicaps naturels et spécifiques (ICHN) au sens de l'article D. 113-23 du même code.

La part de la surface agricole située dans les zones de montagne est déterminée au vu des éléments figurant dans le dossier ICHN du bénéficiaire.

##### Bénéficiaire d'une MAEC système à enjeux captages d'eau potable Rhin-Meuse

Un bénéficiaire est dit « bénéficiaire d'une MAEC système à enjeux captages d'eau potable Rhin-Meuse » s'il réunit les conditions suivantes pour l'année 2024 :

- avoir demandé en première année d'engagement l'une des MAEC systèmes suivantes :

Code MAEC	Mesure système	Territoire du PAEC
GE_55RE_HBV2	Autonomie fourragère des élevages d'herbivores – niveau 2	Meuse – Captages Rhin-Meuse
GE_55RE_HBV3	Autonomie fourragère des élevages d'herbivores – niveau 3	
GE_55RE_PHY3	Eau – Réduction des herbicides en grandes cultures – niveau 3	
GE_LOIE_HBV3	Autonomie fourragère des élevages d'herbivores – niveau 3	Captages Grand Loisy (Agence de l'eau Rhin-Meuse)

- dans les périmètres de protection des captages d'eau potable des territoires concernés :
  - engager au moins 3 hectares dans l'une des MAEC systèmes ci-dessus ;
  - privilégier l'implantation des surfaces en herbe et des cultures à bas niveau d'impact ou de légumineuses, en conformité avec les types de surfaces éligibles aux MAEC considérées.

**b) Montant du plafond par exploitation pour un bénéficiaire de montagne ou un bénéficiaire d'une MAEC système à enjeux captages d'eau potable Rhin-Meuse**

Le plafond annuel des engagements dans des MAEC est fixé à 18 000 euros par exploitation pour :

- un bénéficiaire de montagne ;
- un bénéficiaire d'une MAEC système à enjeux captages d'eau potable Rhin-Meuse.

Pour l'appréciation de ce plafond, il est tenu compte :

- de l'ensemble des MAEC de types système et localisée relevant de la programmation de la politique agricole commune débutant en 2023<sup>1</sup>, c'est-à-dire des engagements souscrits en 2023 et des MAEC demandées en première année d'engagement ;
- des engagements souscrits avant 2023 dans des MAEC relevant la programmation de la politique agricole commune ayant débuté en 2014<sup>2</sup>, s'ils sont financés par le ministère en charge de l'Agriculture. Seules sont prises en considération parmi ces MAEC, celles liées à la surface ou se rapportant à des mètres linéaires ou à des éléments ponctuels.

**c) Montants des plafonds par exploitation pour un autre bénéficiaire**

Dans la suite, un bénéficiaire qui n'est ni de montagne ni attributaire d'une MAEC système à enjeux captages d'eau potable Rhin-Meuse est dénommé « autre bénéficiaire ».

**Plafond de base**

Le plafond annuel de base des engagements dans des MAEC est fixé à 10 500 euros par exploitation pour un autre bénéficiaire.

Pour l'appréciation de ce plafond, il est tenu compte :

- de l'ensemble des MAEC de types système et localisée relevant de la programmation de la politique agricole commune débutant en 2023, c'est-à-dire des engagements souscrits en 2023 et des MAEC demandées en première année d'engagement. Le cas échéant, sont prises en considération les MAEC de type localisée mises en œuvre dans les territoires des projets agroenvironnementaux et climatiques à enjeux Natura 2000 ou Parc national de forêts<sup>3</sup> si elles sont finançables dans le cadre du plafond en question ;
- des engagements souscrits avant 2023 dans des MAEC relevant la programmation de la politique agricole commune ayant débuté en 2014, s'ils sont financés par le ministère en charge de l'Agriculture. Seules sont prises en considération parmi ces MAEC, celles liées à la surface ou se rapportant à des mètres linéaires ou à des éléments ponctuels.

**Plafond supplémentaire**

Un plafond annuel supplémentaire, dont le montant est fixé à 3 000 euros par exploitation pour un autre bénéficiaire, sera accordé uniquement pour des engagements, au-delà du plafond de base, dans des MAEC de type localisée relevant de la programmation de la politique agricole commune débutant en 2023, si ces dernières sont mises en œuvre dans les territoires des projets agroenvironnementaux et climatiques à enjeux Natura 2000 ou Parc national de forêts. Pour ces MAEC, sont pris en considération les engagements souscrits en 2023 et les MAEC demandées en première année d'engagement.

<sup>1</sup> au sens de la section 3 bis du chapitre 1er du titre IV du livre III du code rural et de la pêche maritime

<sup>2</sup> au sens de la section 4 du chapitre 1er du titre IV du livre III du code rural et de la pêche maritime

<sup>3</sup> Les codes territoires de ces MAEC se terminent respectivement par N (Natura 2000) et 1 (Parc national de forêts, hors sites Natura 2000).

### **2.3 Plafonds par mesure**

Les plafonds définis par mesure sont applicables à tous les bénéficiaires, sans aucune distinction.

#### **a) Montant du plafond des engagements dans la MAEC création de couverts d'intérêt faunistique et floristique**

Le plafond annuel des engagements dans la MAEC création de couverts d'intérêt faunistique et floristique (CIFF) est fixé à 3 260 euros (soit 5 hectares) par bénéficiaire, et ce :

- pour l'ensemble des projets agroenvironnementaux et climatiques dans le cadre desquels cette mesure est mise en œuvre ;
- pour la durée de la programmation de la politique agricole commune débutant en 2023.

#### **b) Montant du plafond des engagements dans la MAEC création de prairies**

Le plafond annuel des engagements dans la MAEC création de prairies (CPRA) est fixé à 5 340 euros (soit 15 hectares) par bénéficiaire, et ce :

- pour l'ensemble des projets agroenvironnementaux et climatiques dans le cadre desquels cette mesure est mise en œuvre ;
- pour la durée de la programmation de la politique agricole commune débutant en 2023.

### **2.4 Dispositions communes**

Les montants plafonds mentionnés dans le point 2 :

- sont multipliés par le nombre d'associés du groupement éligibles à l'aide pour un bénéficiaire ayant la qualité de groupement agricole d'exploitation en commun (GAEC) total ;
- comprennent la participation du fonds européen agricole pour le développement rural (FEADER) et les contreparties nationales.

Au-delà de ces montants plafonds, un bénéficiaire peut souscrire des engagements supplémentaires dans des MAEC mises en œuvre pour la première année dans les territoires à enjeux eau (codes territoires se terminant par E), à l'exception de ceux mentionnés au point 2.1 a), s'ils font l'objet d'une intervention d'une agence de l'eau en financement additionnel (c'est-à-dire sans participation du FEADER).

## **3 CRITÈRES D'ÉLIGIBILITÉ**

---

Les critères d'éligibilité doivent être respectés tout au long du contrat. En cas de non-respect en première année, la mesure ne peut pas être souscrite. En cas de non-respect les années suivantes, le contrat est automatiquement rompu sur la totalité des éléments engagés s'il s'agit du non-respect d'un critère d'éligibilité relatif au demandeur, ou uniquement sur la surface en anomalie s'il s'agit d'un critère d'éligibilité relatif à la surface. Le cas échéant, des sanctions peuvent être appliquées.

### **3.1 Critères d'éligibilité relatifs au demandeur**

Les bénéficiaires éligibles sont les agriculteurs actifs tels que définis à l'article 4 du règlement UE n° 2021/2115 du 2 décembre 2021.

Les fondations, associations sans but lucratif et les établissements d'enseignement et de recherche agricoles lorsqu'ils exercent directement des activités réputées agricoles sont considérés comme des agriculteurs actifs.

Les GAEC sont éligibles à cette intervention avec application du principe de transparence.

### **3.2 Critères d'éligibilité relatifs aux surfaces engagées**

Les surfaces éligibles à cette mesure en première année d'engagement sont les suivantes :

- toutes les terres arables (sauf les surfaces de la catégorie 1.5 de la notice telepac « Liste des cultures et précisions » qui ont 3 ans ou plus) ;
- toutes les cultures pérennes ;
- les surfaces engagées dans une MAEC rémunérant la présence d'un couvert spécifique favorable à l'environnement lors de la campagne PAC précédant la demande d'engagement.

À partir de la deuxième année d'engagement, les surfaces éligibles à cette mesure sont :

- les surfaces déclarées avec un code culture « Jachère (terre arable) – JAC » de la notice telepac avec l'une des précisions suivantes : « 001 – Couvert herbacé », « 003 – Autre jachère fleurie, mellifère, apicole (respectant un cahier des charges) », « 004 – Jachère faunistique – mélange d'espèces ni herbacée ni mellifère (respectant un cahier des charges) ;
- les surfaces engagées dans une MAEC rémunérant la présence d'un couvert spécifique favorable à l'environnement lors de la campagne PAC précédant la demande d'engagement et qui sont déclarées avec un code culture « Jachère (terre arable) – JAC » de la notice telepac avec l'une des précisions suivantes : « 001 – Couvert herbacé », « 003 – Autre jachère fleurie, mellifère, apicole (respectant un cahier des charges) », « 004 – Jachère faunistique – mélange d'espèces ni herbacée ni mellifère (respectant un cahier des charges).

Les surfaces de bandes enherbées obligatoires au titre de la BCAE 4 ou en application de la Directive Nitrates ne sont pas éligibles à cette mesure.

## **4 CRITÈRES D'ENTRÉE**

---

Les critères suivants conditionnent l'accès à la mesure en première année d'engagement uniquement et ne sont plus vérifiés par la suite. En cas de non-respect, l'exploitation n'est pas engagée dans la mesure.

Les critères d'entrée pour cette mesure sont les suivants :

- ✓ Pour chaque parcelle, avoir au moins une partie de la surface présente dans le PAEC ;
- ✓ Réaliser un diagnostic agro-écologique de l'exploitation. Le diagnostic de l'exploitation doit être transmis à la DDT au plus tard au 15 septembre de la première année d'engagement. En cas de non-transmission, le dossier ne pourra pas être engagé cette année-là ;
- ✓ Respecter la localisation du couvert implanté conformément aux indications du diagnostic.

## 5 CRITÈRES DE PRIORISATION DES DOSSIERS

---

Ces critères permettent de classer les demandes d'aide des demandeurs éligibles (c'est-à-dire respectant tous les critères d'entrée et les critères d'éligibilité) par ordre de priorités afin notamment de tenir compte des enveloppes budgétaires et des orientations définies par la commission régionale agroenvironnementale et climatique (CRAEC).

### **Priorisation des MAEC de type localisée des PAEC à enjeux biodiversité**

Les MAEC de type localisée des PAEC à enjeux biodiversité, c'est-à-dire des PAEC dont les codes territoires se terminent par 1, 2, 5 et N, sont classées par ordre de priorités suivantes :

- **mesures de priorité 1 :**
  - Création de prairies (CPRA) ;
  - Protection des espèces – niveaux 1, 3 et 4 (ESP1 ; ESP3 ; ESP4) ;
  - Entretien durable des infrastructures agroécologiques – Ligneux (IAE1) ; Mares (IAE2) ;
  - Préservation des milieux humides – Amélioration de la gestion par le pâturage (MHU2) ;
  - Préservation des milieux humides – Gestion des espèces exotiques envahissantes (MHU3) ;
  - Maintien de l'ouverture des milieux (OUV1) ;
  - Maintien de l'ouverture des milieux – Amélioration de la gestion par le pâturage (OUV2).
- **mesures de priorité 2 :**
  - Création de couverts d'intérêt faunistique et floristique (CIFF) ;
  - Protection des espèces – niveau 2 (ESP2) ;
  - Préservation des milieux humides (MHU1) ;
  - Surfaces herbagères et pastorales (PRA1) ;
  - Amélioration de la gestion des surfaces herbagères et pastorales par le pâturage (PRA3).

Les demandes d'engagement dans des mesures de rang de priorité 1 sont prioritaires.

En cas de dépassement du solde de l'enveloppe régionale allouée aux MAEC de type localisée des PAEC à enjeux biodiversité, une fois déduit le montant nécessaire au financement des mesures de rang de priorité 1, un taux de réduction est appliqué sur le montant total de l'aide susceptible d'être accordée à chaque bénéficiaire au titre de ses demandes d'engagement dans des mesures de rang de priorité 2, dans des conditions déterminées par arrêté du préfet de région.

## 6 CAHIER DES CHARGES DE LA MESURE

---

Sauf mention contraire, l'ensemble des obligations du cahier des charges doit être respecté sur toute la durée du contrat, c'est-à-dire à partir de la date limite de dépôt des dossiers PAC de l'année d'engagement et durant les 5 années suivantes. En cas de non-respect d'une obligation, des sanctions peuvent s'appliquer en fonction de la nature et de la gravité de l'anomalie.

Les documents relatifs à la demande d'engagement et au respect des obligations doivent être conservés pendant toute la durée de l'engagement et pendant les quatre années suivantes. Ils pourront notamment être demandés en cas de contrôle de l'exploitation.

**Les obligations du cahier des charges figurent ci-dessous.**

Obligations du cahier des charges	Période d'application	Contrôles	Caractérisation de l'anomalie et calcul de la sanction <sup>4</sup>
Formation à réaliser au cours des deux premières années de l'engagement. Se référer au point 7.1.	<b>Avant le 15 mai 2026</b>	<b>Contrôle sur place</b> Vérification de l'attestation de formation	Anomalie réversible, dossier, totale, d'importance égale à 0,06.
Mettre en place le couvert : - Implantation du couvert au plus tard le 30 septembre de la première année d'engagement  <b>Les couverts autorisés sont définis en annexe 2 de cette notice.</b>	<b>Sur toute la durée du contrat</b>	<b>Contrôle sur place</b> Vérification du cahier d'enregistrement des pratiques et contrôle visuel	Anomalie réversible, localisée, totale, d'importance égale à 1.
Maintenir le couvert.	<b>Sur toute la durée du contrat</b>	<b>Contrôle sur place</b> visuel	Anomalie réversible, localisée, totale, d'importance égale à 0,4.
Respecter la localisation du couvert <u>conformément aux indications figurant dans le diagnostic d'exploitation.</u>	<b>Sur toute la durée du contrat</b>	<b>Contrôle sur place</b> Vérification sur la base du diagnostic d'exploitation et contrôle visuel	Anomalie réversible, localisée, totale, d'importance égale à 1.
Le couvert implanté doit respecter une surface minimale de 0,5 hectare.	<b>Sur toute la durée du contrat</b>	<b>Contrôle sur place</b> visuel	Anomalie réversible, localisée, totale, d'importance égale à 1.

<sup>4</sup> Se référer à la notice telepac « Les aides en faveur de l'agriculture biologique, les mesures agroenvironnementales et climatiques (MAEC) 2023-2027 » pour plus d'information sur le fonctionnement du régime de sanction.



Obligations du cahier des charges	Période d'application	Contrôles	Caractérisation de l'anomalie et calcul de la sanction
<p>Sur la surface engagée, ne pas réaliser d'intervention mécanique (broyage...) ET ne pas utiliser ou valoriser le couvert (pâturage, fauche pour mobilisation de la ressource) entre le 1er mars et le :</p> <ul style="list-style-type: none"> <li>- le 31 août pour un couvert déclaré avec le code culture « Jachère » (JAC) et la précision « 001 – Couvert herbacé » ou « 004 – Jachère faunistique – mélange d'espèces ni herbacée ni mellifère (respectant un cahier des charges) »</li> </ul> <p>Respecter les modalités d'entretien : Chaque année, à compter de l'automne suivant la mise en place du couvert, l'opérateur pourra imposer si besoin un entretien du couvert, éventuellement par travail superficiel du sol, en fonction de l'état constaté de développement de la végétation, l'objectif étant que la partie aérienne du couvert végétal soit suffisamment rabattue en février lors de l'implantation des couples de Vanneaux huppés. Les exigences en termes d'entretien annuel seront précisées ou insérées dans le cahier d'enregistrement des pratiques (avec signature de l'opérateur), y compris lorsqu'aucune intervention n'est requise.</p>	<b>Sur toute la durée du contrat</b>	<b>Contrôle sur place</b> Vérification du cahier d'enregistrement des pratiques et contrôle visuel	Anomalie réversible, localisée, totale, d'importance égale à 0,8.
Respecter l'interdiction de fertilisation azotée.	<b>Sur toute la durée du contrat</b>	<b>Contrôle sur place</b> Vérification du cahier d'enregistrement des pratiques et contrôle visuel	Anomalie réversible, localisée, totale, d'importance égale à 1.
Ne pas utiliser de produits phytosanitaires sur les surfaces engagées.	<b>Sur toute la durée du contrat</b>	<b>Contrôle sur place</b> Vérification du cahier d'enregistrement des pratiques et contrôle visuel	Anomalie réversible, localisée, totale, d'importance égale à 1.

Obligations du cahier des charges	Période d'application	Contrôles	Caractérisation de l'anomalie et calcul de la sanction
<p>Enregistrer les interventions sur toutes les parcelles engagées :</p> <ul style="list-style-type: none"> <li>• Identification des surfaces, conformément aux informations du registre parcellaire graphique (RPG) et du descriptif des parcelles ;</li> <li>• Interventions (type, matériel utilisé, localisation et date) ;</li> <li>• Fertilisation azotée des surfaces (dates, produits, quantités) ;</li> <li>• Traitements phytosanitaires (dates, produits, quantités).</li> </ul> <p><u>Se référer à l'annexe 1 (contenu minimal du cahier d'enregistrement des interventions).</u></p> <p><b>ATTENTION</b> : Le cahier d'enregistrement constitue une pièce indispensable au contrôle de plusieurs obligations. Aussi, l'absence ou la non-teneur de ce cahier constatée le jour du contrôle se traduira par le constat d'anomalies et, le cas échéant, par l'application du régime de sanction pour toutes les obligations ne pouvant être contrôlées.</p>	<p><b>Sur toute la durée du contrat</b></p>	<p><b>Contrôle sur place</b> Vérification du cahier d'enregistrement des pratiques</p>	<p>Anomalie réversible, localisée, totale, d'importance égale à 0,05.</p>

## **7 PRÉCISIONS**

---

### **7.1 Formation**

Les formations dont le contenu est le suivant permettent de respecter l'obligation pour cette MAEC :

Echanges sur l'intérêt, la richesse faunistique et floristique, la diversité et la gestion des couverts d'intérêt faunistique et floristique

### **7.2 Lien avec la conditionnalité et l'écorégime**

En cas de non-respect de la conditionnalité, l'ensemble des aides PAC sont sanctionnées, y compris les aides MAEC.

Les obligations du cahier des charges de la MAEC sont distinctes des exigences de l'écorégime. Un agriculteur peut à la fois souscrire cette MAEC et bénéficier de l'écorégime.

## **8 LISTE DES ANNEXES**

---

Nombre d'annexes : 2

**Annexe 1 : Contenu minimal du cahier d'enregistrement des interventions**

**Annexe 2 : Liste des couverts autorisés**

## Annexe 1 : Contenu minimal du cahier d'enregistrement des interventions

### MAEC Création de couverts d'intérêt faunistique et floristique (CIFF)

#### 1° Règles générales d'enregistrement des interventions

Il s'agit d'enregistrer les interventions réalisées sur toutes les parcelles engagées. En cas d'absence d'intervention sur tout ou partie d'une parcelle engagée, le cahier d'enregistrement n'a pas à être renseigné, mais uniquement pour la surface concernée.

De façon générale, chaque parcelle doit être identifiée conformément aux informations du registre parcellaire graphique (RPG) et du descriptif des parcelles figurant dans le dossier PAC.

Le contenu minimal du cahier d'enregistrement est précisé ci-dessous.

#### 2° Pratiques d'entretien et d'utilisation du couvert

Pour chaque intervention d'entretien ou d'utilisation du couvert sur tout ou partie de la parcelle :

- identification de la parcelle ;
- type de couvert, code de la culture et précision<sup>5</sup> ;
- superficie concernée, en particulier en cas d'intervention sur une partie seulement de la parcelle ;
- date de l'intervention ;
- type d'entretien ou d'utilisation du couvert :
  - renouvellement du couvert (ressemis, sursemis...) ;
  - broyage ;
  - fauche, en précisant si le produit de la fauche est exporté ou laissé sur la parcelle ;
  - pâturage :
    - dates de début et de fin du pâturage ;
    - animaux au pâturage : espèce, âge, effectif.
  - autre intervention (à préciser), notamment celle éventuellement imposée dans le cahier des charges.
- matériels utilisés : types de matériels (désignation précise), nombre de matériels de chaque type.

---

<sup>5</sup> Se référer à la notice telepac « Cultures et précisions à utiliser pour renseigner le descriptif des parcelles »

### **3° Pratiques de fertilisation azotée organique et minérale (N)**

Pour chaque apport de fertilisant azoté organique ou minéral sur tout ou partie de la parcelle<sup>6</sup> :

- identification de la parcelle ;
- type de couvert, code de la culture et précision ;
- superficie concernée, en particulier en cas de fertilisation d'une partie seulement de la parcelle ;
- date de l'apport de fertilisant azoté ;
- fertilisant azoté utilisé :
  - nature du fertilisant : désignation précise, type de fertilisant organique ou minéral ;
  - quantité de fertilisant azoté épanchée sur la superficie concernée (en tonnes ou en mètres cubes de produit brut par hectare).

### **4° Pratiques de traitements phytosanitaires**

Pour chaque traitement phytosanitaire<sup>7</sup> sur tout ou partie de la parcelle :

- identification de la parcelle ;
- type de couvert, code de la culture et précision ;
- superficie concernée, en particulier en cas de traitement d'une partie seulement de la parcelle ;
- date du traitement phytosanitaire ;
- produit phytosanitaire utilisé : nom commercial complet ;
- quantité de produit phytosanitaire épanchée (en grammes, kilogrammes ou litres par hectare).

---

<sup>6</sup> La fertilisation azotée est interdite sur les surfaces engagées, hors apports par pâturage.

<sup>7</sup> Les traitements phytosanitaires sont interdits sur les surfaces engagées.

**Annexe 2 - Notice de la mesure «Création de couverts d'intérêt faunistique et floristique favorables aux pollinisateurs et aux oiseaux communs des milieux agricoles» - Campagne 2024**

Code MAEC : **GE\_ZE15\_CIFF** Territoire : **Rieds Zembs, Dachsbach, Bruch de l'Andlau – Biodiversité – Avifaune (Agence de l'eau Rhin-Meuse)**

**Obligations du cahier des charges – Couverts autorisés**

**Couvert n° 1 : Mélange d'espèces semé**

**Les couverts autorisés sont des mélanges d'au moins 6 espèces semées, À MAINTENIR PENDANT TOUTE LA DURÉE DE L'ENGAGEMENT<sup>1</sup>, dont la composition est définie ci-dessous.**

**a) au moins 2 espèces de Graminées (Poacées) parmi les suivantes :**

- Brome érigé (*Bromus erectus*)
- Brome mou (*Bromus hordeaceus*)
- Fétuque rouge (*Festuca rubra*)
- Flouve odorante (*Anthoxanthum odoratum*)
- Houlique laineuse (*Holcus lanatus*)
- Millet diffus (*Milium effusum*)
- Pâturin annuel (*Poa annua*)
- Pâturin des prés (*Poa pratensis*)
- Pied de coq (*Echinochloa crus-galli*)
- Ray-grass anglais (*Lolium perenne*)
- Setaire (*Setaria* sp)
- toute autre graminée, sous réserve de figurer dans le diagnostic d'exploitation<sup>2</sup>

**b) au moins 1 espèce de Légumineuses (Fabacées) parmi les suivantes :**

- Anthyllide vulnérable (*Anthyllis vulneraria*)
- Lotier corniculé (*Lotus corniculatus*)
- Mélilot blanc (*Melilotus alba*)
- Mélilot jaune (*Melilotus officinalis*)
- Minette (*Medicago lupulina*)
- Sainfoin (*Onobrychis viciifolia*)
- Trèfle rampant (*Trifolium repens*)
- Trèfle violet (*Trifolium pratense*)
- Vesce (*Vicia* sp)
- toute autre légumineuse, sous réserve de figurer dans le diagnostic d'exploitation

**c) au moins 3 espèces appartenant à des familles autres que les Graminées et les Légumineuses parmi les suivantes :**

- Achillée millefeuille (*Achillea millefolium*)
- Aneth odorante (*Anethum graveolens*)
- Anthémis des teinturiers (*Anthemis tinctoria*)
- Bleuet des champs (*Centaurea cyanus*)
- Bourrache (*Borago officinalis*)
- Cameline (*Camelina sativa*)
- Cardère sauvage (*Dipsacus fullonum*)
- Carotte sauvage (*Daucus carota*)
- Centaurée jacée (*Centaurea jacea*)

<sup>1</sup> Après implantation, présence obligatoire de chaque espèce semée dans le couvert implanté jusqu'au terme de l'engagement. Dans le cas contraire, le couvert doit être renouvelé (exigence de maintien du couvert).

<sup>2</sup> Dans le paragraphe « Prescriptions pour la mise en œuvre de la MAEC »

### Couvert n° 1 : Mélange d'espèces semé

- Chicorée sauvage (*Cichorium intybus*)
- Compagnon blanc (*Silene latifolia alba*)
- Coquelicot (*Papaver rhoeas*)
- Coronille bigarée (*Securigera varia*, *Coronilla varia*)
- Eupatoire à feuille de chanvre (*Eupatorium cannabinum*)
- Gaillet jaune (*Galium verum*)
- Lin annuel (*Linum usitatissimum*)
- Lin vivace (*Linum perenne*)
- Marguerite (*Leucanthemum vulgare*)
- Matricaire (*Matricaria sp*)
- Mauve musquée (*Malva moschata*)
- Mauve sylvestre (*Malva sylvestris*)
- Menthe aquatique (*Mentha aquatica*)
- Millepertuis perforé (*Hypericum perforatum*)
- Molène fausse phlomide (*Verbascum phlomoides*)
- Nielle des blés (*Agrostemma githago*)
- Nigelle cultivée (*Nigella sativa*)
- Onagre bisannuelle (*Oenothera biennis*)
- Oseille agglomérée (*Rumex conglomeratus*)
- Oseille crépue (*Rumex crispus*)
- Patience aquatique (*Rumex hydrolopathum*)
- Phacélie (*Phacelia tanacetifolia*)
- Pimprenelle (*Sanguisorba minor*, *Poterium sanguisorba*)
- Plantain lancéolé (*Plantago lanceolata*)
- Pulicaire dysentérique (*Pulicaria dysenterica*)
- Reine des prés (*Filipendula ulmaria*)
- Salicaire (*Lythrum salicaria*)
- Sauge des prés (*Salvia pratensis*)
- Sauge officinale (*Salvia officinalis*)
- Souci (*Calendula officinalis*)
- Tanaisie commune (*Tanacetum vulgare*)
- Violette des champs (*Viola arvensis*)
- Vipérine commune (*Echium vulgare*)
- toute autre espèce, sous réserve de figurer dans le diagnostic d'exploitation

La présence dans le couvert d'espèces indigènes provenant d'un retour de la végétation spontanée est autorisée.

### Couvert n° 2 – Végétation spontanée

En règle générale, l'agriculteur doit implanter le couvert n° 1 (mélange d'espèces semé) sur la totalité de la surface engagée dans la mesure.

A titre exceptionnel, un couvert issu d'un retour de la végétation spontanée peut être autorisé par l'animateur de la mesure sur tout ou partie de la surface engagée, sous réserve d'être prescrit et localisé précisément dans le diagnostic d'exploitation.



Direction régionale de  
l'alimentation, de  
l'agriculture et de la forêt

avec le concours financier de l'Agence de l'eau Rhin-Meuse

Intervention 70.11 : Mesure agroenvironnementale et climatique (MAEC) pour la création de couverts d'intérêt pour la biodiversité, en particulier les pollinisateurs en hexagone

## **Notice de la mesure « Création de prairies »**

**Code mesure : GE\_ZE15\_CPRA**

### **Campagne 2024**

Territoire du projet agroenvironnemental et climatique (PAEC) :

**Rieds Zembs, Dachsbach, Bruch de l'Andlau – Biodiversité – Avifaune  
(Agence de l'eau Rhin-Meuse)**

**Code territoire : GE\_ZE15**

Aide annuelle : 358 € / ha

Pour toute information complémentaire, contacter la structure animatrice de la mesure :

**Collectivité européenne d'Alsace**

**Direction de l'environnement et de l'agriculture – Service environnement et territoires – Place du  
Quartier Blanc – F-67964 STRASBOURG Cedex**

**03 88 76 64 06**

**vanessa.garnero@alsace.eu**



## **1 OBJECTIFS DE LA MESURE**

---

Les objectifs de cette mesure sont d'inciter les exploitants agricoles à implanter et maintenir des couverts herbacés pérennes dans des zones à enjeu environnemental important, au-delà des couverts exigés dans le cadre de la conditionnalité (bonnes conditions agricoles et environnementales), de l'écorégime et des bandes enherbées rendues obligatoires, le cas échéant, dans le cadre des programmes d'action en application de la Directive Nitrates.

Cette mesure répond à la fois à un objectif de protection des eaux, paysager et de maintien de la biodiversité. En effet, la création de couverts herbacés sur des parcelles ou des portions de parcelles, y compris sur des bandes enherbées, permet de limiter les phénomènes érosifs et le lessivage des intrants (objectifs de lutte contre l'érosion et d'amélioration de la qualité des eaux), constitue des zones refuges pour la faune et la flore (objectif de préservation de la biodiversité) et permet la valorisation et la protection de certains paysages (objectif de protection des paysages). Par ailleurs, la création de surfaces herbacées pérennes permet la séquestration du carbone dans les sols.

## **2 MONTANT DE LA MESURE – PLAFONNEMENT DES ENGAGEMENTS DANS DES MAEC**

---

### **2.1 Montant de la mesure**

En contrepartie du respect de l'ensemble des exigences du cahier des charges de cette mesure, **une aide de 358 € par hectare et par an** sera versée pendant la durée de l'engagement.

Le plafonnement des engagements dans des mesures agroenvironnementales et climatiques (MAEC) est défini comme suit.

### **2.2 Plafonds par exploitation**

#### **a) Définitions**

##### **Bénéficiaire de montagne**

Un bénéficiaire est dit « de montagne » s'il réunit les conditions suivantes pour l'année 2024 :

- exploiter au moins 50 % de sa surface agricole dans les zones de montagne au sens de l'article D. 113-14 du code rural et de la pêche maritime ;
- avoir demandé des indemnités compensatoires de handicaps naturels et spécifiques (ICHN) au sens de l'article D. 113-23 du même code.

La part de la surface agricole située dans les zones de montagne est déterminée au vu des éléments figurant dans le dossier ICHN du bénéficiaire.

### **Bénéficiaire d'une MAEC système à enjeux captages d'eau potable Rhin-Meuse**

Un bénéficiaire est dit « bénéficiaire d'une MAEC système à enjeux captages d'eau potable Rhin-Meuse » s'il réunit les conditions suivantes pour l'année 2024 :

- avoir demandé en première année d'engagement l'une des MAEC systèmes suivantes :

<b>Code MAEC</b>	<b>Mesure système</b>	<b>Territoire du PAEC</b>
GE_55RE_HBV2	Autonomie fourragère des élevages d'herbivores – niveau 2	Meuse – Captages Rhin-Meuse
GE_55RE_HBV3	Autonomie fourragère des élevages d'herbivores – niveau 3	
GE_55RE_PHY3	Eau – Réduction des herbicides en grandes cultures – niveau 3	
GE_LOIE_HBV3	Autonomie fourragère des élevages d'herbivores – niveau 3	Captages Grand Loisy (Agence de l'eau Rhin-Meuse)

- dans les périmètres de protection des captages d'eau potable des territoires concernés :
  - engager au moins 3 hectares dans l'une des MAEC systèmes ci-dessus ;
  - privilégier l'implantation des surfaces en herbe et des cultures à bas niveau d'impact ou de légumineuses, en conformité avec les types de surfaces éligibles aux MAEC considérées.

### **b) Montant du plafond par exploitation pour un bénéficiaire de montagne ou un bénéficiaire d'une MAEC système à enjeux captages d'eau potable Rhin-Meuse**

Le plafond annuel des engagements dans des MAEC est fixé à 18 000 euros par exploitation pour :

- un bénéficiaire de montagne ;
- un bénéficiaire d'une MAEC système à enjeux captages d'eau potable Rhin-Meuse.

Pour l'appréciation de ce plafond, il est tenu compte :

- de l'ensemble des MAEC de types système et localisée relevant de la programmation de la politique agricole commune débutant en 2023<sup>1</sup>, c'est-à-dire des engagements souscrits en 2023 et des MAEC demandées en première année d'engagement ;
- des engagements souscrits avant 2023 dans des MAEC relevant la programmation de la politique agricole commune ayant débuté en 2014<sup>2</sup>, s'ils sont financés par le ministère en charge de l'Agriculture. Seules sont prises en considération parmi ces MAEC, celles liées à la surface ou se rapportant à des mètres linéaires ou à des éléments ponctuels.

### **c) Montants des plafonds par exploitation pour un autre bénéficiaire**

Dans la suite, un bénéficiaire qui n'est ni de montagne ni attributaire d'une MAEC système à enjeux captages d'eau potable Rhin-Meuse est dénommé « autre bénéficiaire ».

#### **Plafond de base**

Le plafond annuel de base des engagements dans des MAEC est fixé à 10 500 euros par exploitation pour un autre bénéficiaire.

<sup>1</sup> au sens de la section 3 bis du chapitre 1er du titre IV du livre III du code rural et de la pêche maritime

<sup>2</sup> au sens de la section 4 du chapitre 1er du titre IV du livre III du code rural et de la pêche maritime

Pour l'appréciation de ce plafond, il est tenu compte :

- de l'ensemble des MAEC de types système et localisée relevant de la programmation de la politique agricole commune débutant en 2023, c'est-à-dire des engagements souscrits en 2023 et des MAEC demandées en première année d'engagement. Le cas échéant, sont prises en considération les MAEC de type localisée mises en œuvre dans les territoires des projets agroenvironnementaux et climatiques à enjeux Natura 2000 ou Parc national de forêts<sup>3</sup> si elles sont finançables dans le cadre du plafond en question ;
- des engagements souscrits avant 2023 dans des MAEC relevant la programmation de la politique agricole commune ayant débuté en 2014, s'ils sont financés par le ministère en charge de l'Agriculture. Seules sont prises en considération parmi ces MAEC, celles liées à la surface ou se rapportant à des mètres linéaires ou à des éléments ponctuels.

### **Plafond supplémentaire**

Un plafond annuel supplémentaire, dont le montant est fixé à 3 000 euros par exploitation pour un autre bénéficiaire, sera accordé uniquement pour des engagements, au-delà du plafond de base, dans des MAEC de type localisée relevant de la programmation de la politique agricole commune débutant en 2023, si ces dernières sont mises en œuvre dans les territoires des projets agroenvironnementaux et climatiques à enjeux Natura 2000 ou Parc national de forêts. Pour ces MAEC, sont pris en considération les engagements souscrits en 2023 et les MAEC demandées en première année d'engagement.

### **2.3 Plafonds par mesure**

Les plafonds définis par mesure sont applicables à tous les bénéficiaires, sans aucune distinction.

#### **a) Montant du plafond des engagements dans la MAEC création de couverts d'intérêt faunistique et floristique**

Le plafond annuel des engagements dans la MAEC création de couverts d'intérêt faunistique et floristique (CIFI) est fixé à 3 260 euros (soit 5 hectares) par bénéficiaire, et ce :

- pour l'ensemble des projets agroenvironnementaux et climatiques dans le cadre desquels cette mesure est mise en œuvre ;
- pour la durée de la programmation de la politique agricole commune débutant en 2023.

#### **b) Montant du plafond des engagements dans la MAEC création de prairies**

Le plafond annuel des engagements dans la MAEC création de prairies (CPRA) est fixé à 5 340 euros (soit 15 hectares) par bénéficiaire, et ce :

- pour l'ensemble des projets agroenvironnementaux et climatiques dans le cadre desquels cette mesure est mise en œuvre ;
- pour la durée de la programmation de la politique agricole commune débutant en 2023.

### **2.4 Dispositions communes**

Les montants plafonds mentionnés dans le point 2 :

- sont multipliés par le nombre d'associés du groupement éligibles à l'aide pour un bénéficiaire ayant la qualité de groupement agricole d'exploitation en commun (GAEC) total ;
- comprennent la participation du fonds européen agricole pour le développement rural (FEADER) et les contreparties nationales.

---

<sup>3</sup> Les codes territoires de ces MAEC se terminent respectivement par N (Natura 2000) et 1 (Parc national de forêts, hors sites Natura 2000).

Au-delà de ces montants plafonds, un bénéficiaire peut souscrire des engagements supplémentaires dans des MAEC mises en œuvre pour la première année dans les territoires à enjeux eau (codes territoires se terminant par E), à l'exception de ceux mentionnés au point 2.1 a), s'ils font l'objet d'une intervention d'une agence de l'eau en financement additionnel (c'est-à-dire sans participation du FEADER).

### **3 CRITÈRES D'ÉLIGIBILITÉ**

---

Les critères d'éligibilité doivent être respectés tout au long du contrat. En cas de non-respect en première année, la mesure ne peut pas être souscrite. En cas de non-respect les années suivantes, le contrat est automatiquement rompu sur la totalité des éléments engagés s'il s'agit du non-respect d'un critère d'éligibilité relatif au demandeur, ou uniquement sur la surface en anomalie s'il s'agit d'un critère d'éligibilité relatif à la surface. Le cas échéant, des sanctions peuvent être appliquées.

#### **3.1 Critères d'éligibilité relatifs au demandeur**

Les bénéficiaires éligibles sont les agriculteurs actifs tels que définis à l'article 4 du règlement UE n° 2021/2115 du 2 décembre 2021.

Les fondations, associations sans but lucratif et les établissements d'enseignement et de recherche agricoles lorsqu'ils exercent directement des activités réputées agricoles sont considérés comme des agriculteurs actifs.

Les GAEC sont éligibles à cette intervention avec application du principe de transparence.

#### **3.2 Critères d'éligibilité relatifs aux surfaces engagées**

Les surfaces éligibles à cette mesure sont les **surfaces herbacées temporaires de 2 ans ou moins**. Elles correspondent aux surfaces suivantes de la catégorie 1.5 de la notice telepac « Liste des cultures et précisions » :

- Mélange de légumineuses prépondérantes et de graminées fourragères de 5 ans ou moins (MLG) ;
- Prairie temporaire de moins de 5 ans et autre mélange avec graminées (PTR) ;
- Jachère (JAC) dont le couvert est déclaré avec la précision « 001 - Couvert herbacé ».

Les surfaces engagées devront être déclarées avec un code culture de la catégorie 1.6 « Prairies ou pâturages permanents » (PP) de la notice telepac « Liste des cultures et précisions » à l'issue de l'engagement. Selon l'âge de la prairie au début de l'engagement, les surfaces engagées pourront être déclarées avec un code de la catégorie PP au cours de l'engagement. Les surfaces de cette catégorie sont donc éligibles à la mesure à compter de la 4<sup>e</sup> année d'engagement.

Les surfaces de bandes enherbées obligatoires au titre de la BCAE 4 ou en application de la Directive Nitrates ne sont pas éligibles à cette mesure.

### **4 CRITÈRES D'ENTRÉE**

---

Les critères suivants conditionnent l'accès à la mesure en première année d'engagement uniquement et ne sont plus vérifiés par la suite. En cas de non-respect, l'exploitation n'est pas engagée dans la mesure.

Les critères d'entrée pour cette mesure sont les suivants :

- ✓ Pour chaque parcelle, avoir au moins une partie de la surface présente dans le PAEC ;
- ✓ Réaliser un diagnostic agro-écologique de l'exploitation. Le diagnostic de l'exploitation doit être transmis à la DDT(M) au plus tard au 15 septembre de la première année d'engagement. En cas de non-transmission, le dossier ne pourra pas être engagé cette année-là ;
- ✓ Respecter la localisation du couvert implanté conformément aux indications du diagnostic.

## 5 CRITÈRES DE PRIORISATION DES DOSSIERS

---

Ces critères permettent de classer les demandes d'aide des demandeurs éligibles (c'est-à-dire respectant tous les critères d'entrée et les critères d'éligibilité) par ordre de priorités afin notamment de tenir compte des enveloppes budgétaires et des orientations définies par la commission régionale agroenvironnementale et climatique (CRAEC).

Afin de garantir la bonne utilisation des crédits selon les objectifs pour lesquels ils ont été alloués, les surfaces faisant l'objet d'une demande d'engagement dans la MAEC création de prairies et qui ont été déclarées en prairies ou pâturages permanents dans l'une des trois précédentes demandes uniques déposées au titre de la politique agricole commune (PAC), que ce soit par le demandeur ou par un autre agriculteur, ne sont pas financées, les demandes correspondantes étant considérées comme non prioritaires.

### **Priorisation des MAEC de type localisée des PAEC à enjeux biodiversité**

Les MAEC de type localisée des PAEC à enjeux biodiversité, c'est-à-dire des PAEC dont les codes territoires se terminent par 1, 2, 5 et N, sont classées par ordre de priorités suivantes :

- **mesures de priorité 1 :**
  - Création de prairies (CPRA) ;
  - Protection des espèces – niveaux 1, 3 et 4 (ESP1 ; ESP3 ; ESP4) ;
  - Entretien durable des infrastructures agroécologiques – Ligneux (IAE1) ; Mares (IAE2) ;
  - Préservation des milieux humides – Amélioration de la gestion par le pâturage (MHU2) ;
  - Préservation des milieux humides – Gestion des espèces exotiques envahissantes (MHU3) ;
  - Maintien de l'ouverture des milieux (OUV1) ;
  - Maintien de l'ouverture des milieux – Amélioration de la gestion par le pâturage (OUV2).
- **mesures de priorité 2 :**
  - Création de couverts d'intérêt faunistique et floristique (CIFI) ;
  - Protection des espèces – niveau 2 (ESP2) ;
  - Préservation des milieux humides (MHU1) ;
  - Surfaces herbagères et pastorales (PRA1) ;
  - Amélioration de la gestion des surfaces herbagères et pastorales par le pâturage (PRA3).

Les demandes d'engagement dans des mesures de rang de priorité 1 sont prioritaires.

En cas de dépassement du solde de l'enveloppe régionale allouée aux MAEC de type localisée des PAEC à enjeux biodiversité, une fois déduit le montant nécessaire au financement des mesures de rang de priorité 1, un taux de réduction est appliqué sur le montant total de l'aide susceptible d'être accordée à chaque bénéficiaire au titre de ses demandes d'engagement dans des mesures de rang de priorité 2, dans des conditions déterminées par arrêté du préfet de région.

## 6 CAHIER DES CHARGES DE LA MESURE

---

Sauf mention contraire, l'ensemble des obligations du cahier des charges doit être respecté sur toute la durée du contrat, c'est-à-dire à partir de la date limite de dépôt des dossiers PAC de l'année d'engagement et durant les 5 années suivantes. En cas de non-respect d'une obligation, des sanctions peuvent s'appliquer en fonction de la nature et de la gravité de l'anomalie.

Les documents relatifs à la demande d'engagement et au respect des obligations doivent être conservés pendant toute la durée de l'engagement et pendant les quatre années suivantes. Ils pourront notamment être demandés en cas de contrôle de l'exploitation.

**Les obligations du cahier des charges figurent ci-dessous.**

Obligations du cahier des charges	Période d'application	Contrôles	Caractérisation de l'anomalie et calcul de la sanction <sup>4</sup>
Formation à réaliser au cours des deux premières années de l'engagement. Se référer au point 7.1.	<b>Avant le 15 mai 2026</b>	<b>Contrôle sur place</b> Vérification de l'attestation de formation	Anomalie réversible, dossier, totale, d'importance égale à 0,06.
Mettre en place le couvert : le couvert herbacé pérenne devra être présent sur les surfaces engagées dès le 15 mai de la première année d'engagement. <b>Les types de prairie autorisés sont définis en annexe de cette notice.</b>	<b>Dès le 15 mai 2024</b>	<b>Contrôle sur place</b> Contrôle visuel et vérifications éventuelles du cahier d'enregistrement des pratiques et des factures	Anomalie définitive, localisée, totale, d'importance égale à 1.
Maintenir le couvert.	<b>Sur toute la durée du contrat</b>	<b>Contrôle sur place</b> visuel	Anomalie réversible, localisée, totale, d'importance égale à 0,4.
Maintenir les éléments paysagers si la localisation du couvert est imposée en bordure de ces éléments.	<b>Sur toute la durée du contrat</b>	<b>Contrôle sur place</b> visuel	Anomalie définitive, localisée, totale, d'importance égale à 1.
Ne pas détruire le couvert sur les surfaces engagées. Un renouvellement par travail superficiel du sol est autorisé au cours de l'engagement après avoir obtenu au préalable l'accord écrit de la structure animatrice de la MAEC pour la surface engagée. Cet accord écrit doit être conservé sur l'exploitation.	<b>Sur toute la durée du contrat</b>	<b>Contrôle sur place</b> Contrôle visuel et vérification éventuelle du cahier d'enregistrement des pratiques	Anomalie définitive, localisée, totale, d'importance égale à 1.
Respecter la localisation du couvert conformément aux indications du diagnostic.	<b>Sur toute la durée du contrat</b>	<b>Contrôle sur place</b> Vérification sur la base du diagnostic d'exploitation et contrôle visuel	Anomalie réversible, localisée, totale, d'importance égale à 1.

4 Se référer à la notice telepac « Les aides en faveur de l'agriculture biologique, les mesures agroenvironnementales et climatiques (MAEC) 2023-2027 » pour plus d'information sur le fonctionnement du régime de sanction.

Obligations du cahier des charges	Période d'application	Contrôles	Caractérisation de l'anomalie et calcul de la sanction
Le couvert herbacé doit respecter une largeur minimale de 10 mètres et une surface minimale de 0,5 hectare.	<b>Sur toute la durée du contrat</b>	<b>Contrôle sur place</b> visuel	Anomalie réversible, localisée, totale, d'importance égale à 1.
Ne pas utiliser de produits phytosanitaires sur les surfaces engagées.	<b>Sur toute la durée du contrat</b>	<b>Contrôle sur place</b> Contrôle visuel et vérification éventuelle du cahier d'enregistrement des pratiques	Anomalie réversible, localisée, totale, d'importance égale à 1.

## **7 PRÉCISIONS**

---

### **7.1 Formation**

Les formations dont le contenu est le suivant permettent de respecter l'obligation pour cette MAEC :

Echanges et/ou transmission d'éléments techniques sur l'identification, la richesse, la diversité et la gestion des prairies

### **7.2 Lien avec la conditionnalité et l'écorégime**

En cas de non-respect de la conditionnalité, l'ensemble des aides PAC sont sanctionnées, y compris les aides MAEC.

Les obligations du cahier des charges de la MAEC sont distinctes des exigences de l'écorégime. Un agriculteur peut à la fois souscrire cette MAEC et bénéficier de l'écorégime.

## **8 LISTE DES ANNEXES**

---

Nombre d'annexe : 1

**Annexe 1 : Types de prairie autorisés**



## Annexe 1 – Notice de la mesure « Création de prairies » – Campagne 2024

Code MAEC : **GE\_ZE15\_CPRA** Territoire : **Rieds Zembs, Dachsbad, Bruch de l'Andlau**  
– Biodiversité – Avifaune (Agence de l'eau Rhin-Meuse)

### Obligations du cahier des charges – Couverts autorisés

#### Couvert : Prairie « naturelle » de sol frais à humide

Les couverts autorisés sont des mélanges d'au moins 10 espèces semées, dont la composition est la suivante :

##### a) au moins 4 espèces de Graminées (Poacées) parmi les suivantes :

- |  |                               |
|--|-------------------------------|
| • Agrostide commune  | <i>Agrostis capillaris</i>    |
| • Agrostis géant   | <i>Agrostis gigantea</i>      |
| • Amourette  | <i>Briza media</i>            |
| • Avoine dorée   | <i>Trisetum flavescens</i>    |
| • Avoine élevée  | <i>Arrhenatherum elatius</i>  |
| • Brome érigé  | <i>Bromus erectus</i>         |
| • Canche cespiteuse  | <i>Deschampsia caespitosa</i> |
| • Crételle des prés  | <i>Cynosorus cristatus</i>    |
| • Dactyle aggloméré  | <i>Dactylis glomerata</i>     |
| • Fétuque des prés   | <i>Festuca pratensis</i>      |
| • Fétuque faux roseaux   | <i>Festuca arundinacea</i>    |
| • Fétuque rouge  | <i>Festuca rubra</i>          |
| • Flouve odorante  | <i>Anthoxanthum odoratum</i>  |
| • Houlique laineuse  | <i>Holcus lanatus</i>         |
| • Molinie bleue  | <i>Molinia caerulea</i>       |
| • Pâturin des prés   | <i>Poa pratensis</i>          |
| • Vulpin des prés  | <i>Alopecurus pratensis</i>   |
| • toute autre graminée, sous réserve de figurer dans le diagnostic d'exploitation <sup>1</sup> |                               |

##### b) au moins 2 espèces de Légumineuses (Fabacées) parmi les suivantes :

- |  |                             |
|--|-----------------------------|
| • Genêt des teinturiers  | <i>Genista tinctoria</i>    |
| • Gesse des prés   | <i>Lathyrus pratensis</i>   |
| • Lotier corniculé   | <i>Lotus corniculatus</i>   |
| • Lotier des marais  | <i>Lotus pedunculatus</i>   |
| • Luzerne lupuline   | <i>Medicago lupulina</i>    |
| • Sainfoin cultivé   | <i>Onobrychis vicifolia</i> |
| • Trèfle des prés  | <i>Trifolium pratense</i>   |
| • Vesce cracca   | <i>Vicia cracca</i>         |
| • Vesce des haies  | <i>Vicia sepium</i>         |
| • toute autre légumineuse, sous réserve de figurer dans le diagnostic d'exploitation |                             |

##### c) au moins 4 espèces appartenant à des familles autres que les Graminées et les Légumineuses parmi les suivantes :

- |                         |                              |            |
|-------------------------|------------------------------|------------|
| • Achillée millefeuille | <i>Achillea millefolium</i>  | Astéracées |
| • Angélique des bois    | <i>Angelica sylvestris</i>   | Apiacées   |
| • Anthriscus sauvage    | <i>Anthriscus sylvestris</i> | Apiacées   |
| • Benoîte des ruisseaux | <i>Geum rivale</i>           | Rosacées   |
| • Berce commune         | <i>Heracleum spondylium</i>  | Apiacées   |
| • Brunelle commune      | <i>Prunella vulgaris</i>     | Lamiacées  |
| • Bugle rampante        | <i>Ajuga reptans</i>         | Lamiacées  |

<sup>1</sup> Dans le paragraphe « Prescriptions pour la mise en œuvre de la MAEC »

• Campanule à feuilles rondes	<i>Campanula rotundifolia</i>	Campanulacées
• Campanule agglomérée	<i>Campanula glomerata</i>	Campanulacées
• Cardamine des prés	<i>Cardamine pratensis</i>	Brassicacées
• Carotte sauvage	<i>Daucus carota</i>	Apiacées
• Centaurée jacée	<i>Centaurea jacea</i>	Astéracées
• Céraiste des champs	<i>Cerastium arvense</i>	Caryophyllacées
• Cerfeuil hérissé	<i>Chaerophyllum hirsutum</i>	Apiacées
• Cocriste vrai	<i>Rhinanthus minor</i>	Scrofulariacées
• Cumin des prés	<i>Silaum silaus</i>	Apiacées
• Epiaire officinal	<i>Betonica officinalis</i>	Lamiacées
• Epilobe hirsute	<i>Epilobium hirsutum</i>	Onagracées
• Gaillet blanc	<i>Galium mollugo</i>	Rubiacees
• Gaillet jaune	<i>Galium verum</i>	Rubiacees
• Géranium des prés	<i>Geranium pratense</i>	Géraniacées
• Grand boucage	<i>Pimpinella major</i>	Apiacées
• Grande consoude	<i>Symphytum officinale</i>	Boraginacées
• Grande Marguerite	<i>Leucanthemum ircutianum</i>	Astéracées
• Herbe à éternuer	<i>Achillea ptarmica</i>	Astéracées
• Inule à feuilles de saule	<i>Inula salicina</i>	Astéracées
• Knautie des champs	<i>Knautia arvensis</i>	Caprifoliacées
• Laîche hérisson	<i>Carex echinata</i>	Cyperacées
• Liondent d'automne	<i>Leontodon autumnalis</i>	Astéracées
• Liondent hispide	<i>Leontodon hispidus</i>	Astéracées
• Lychnide fleur-de-coucou	<i>Lychnis (Silene) flos cuculi</i>	Caryophyllacées
• Lysimaque commune	<i>Lysimachia vulgaris</i>	Primulacées
• Marguerite	<i>Leucanthemum vulgare</i>	Astéracées
• Millepertuis à quatre ailes	<i>Hypericum tetrapterum</i>	Hypéricacées
• Millepertuis maculé	<i>Hypericum maculatum</i>	Hypéricacées
• Oseille commune	<i>Rumex acetosa</i>	Polygonacées
• Petite Sanguisorbe	<i>Poterium sanguisorba</i>	Rosacées
• Plantain lancéolé	<i>Plantago lanceolata</i>	Plantaginacées
• Plantain moyen	<i>Plantago media</i>	Plantaginacées
• Populage des marais	<i>Caltha palustris</i>	Renonculacées
• Primevère officinale	<i>Primula veris</i>	Primulacées
• Reine des prés	<i>Filipendula ulmaria</i>	Rosacées
• Renoncule âcre	<i>Ranunculus acris</i>	Renonculacées
• Renoncule bulbeuse	<i>Ranunculus bulbosus</i>	Renonculacées
• Renouée bistorte	<i>Bistorta officinalis</i>	Polygonacées
• Salicaire commune	<i>Lythrum salicaria</i>	Lythracées
• Salsifis des prés	<i>Tragopogon pratensis</i>	Astéracées
• Sanguisorbe officinale	<i>Sanguisorba officinalis</i>	Rosacées
• Sauge des prés	<i>Salvia pratensis</i>	Lamiacées
• Saxifrage granulifère	<i>Saxifraga granulata</i>	Saxifragacées
• Stellaire graminée	<i>Stellaria graminea</i>	Caryophyllacées
• Succise des prés	<i>Succisa pratensis</i>	Caprifoliacées
• Thym faux pouliot	<i>Thymus pulegioides</i>	Lamiacées
• Valériane officinale	<i>Valeriana officinalis</i>	Caprifoliacées
• Véronique petit-chêne	<i>Veronica chamaedrys</i>	Scrofulariacées
• toute autre espèce, sous réserve de figurer dans le diagnostic d'exploitation		

La présence dans le couvert d'espèces indigènes provenant d'un retour de la végétation spontanée est autorisée.

Direction régionale  
de l'alimentation, de  
l'agriculture et de la forêt

avec le concours financier de l'Agence de l'eau Rhin-Meuse

Intervention 70.12 : Mesure agroenvironnementale et climatique (MAEC) pour la préservation des espèces en hexagone

## **Notice de la mesure « Protection des espèces » - niveau 4**

**Code mesure : GE\_ZE15\_ESP4**

### **Campagne 2024**

Territoire du projet agroenvironnemental et climatique (PAEC) :

**Rieds Zembs, Dachsbach, Bruch de l'Andlau – Biodiversité – Avifaune  
(Agence de l'eau Rhin-Meuse)**

**Code territoire : GE\_ZE15**

Aide annuelle : 254 € / ha

Pour toute information complémentaire, contacter la structure animatrice de la mesure :

**Collectivité européenne d'Alsace**

**Direction de l'environnement et de l'agriculture – Service environnement et territoires – Place du  
Quartier Blanc – F-67964 STRASBOURG Cedex**

**03 88 76 64 06**

**vanessa.garnero@alsace.eu**

## 1 OBJECTIFS DE LA MESURE

L'objectif de cette mesure est de permettre aux espèces végétales et animales inféodées aux surfaces en herbe d'accomplir leurs cycles reproductifs (fructification des plantes, nidification pour les oiseaux) afin de préserver la biodiversité des terres agricoles. Elle incite pour cela les exploitants au retard d'utilisation et le cas échéant à la mise en défens des surfaces concernées.

## 2 MONTANT DE LA MESURE – PLAFONNEMENT DES ENGAGEMENTS DANS DES MAEC

### 2.1 Montant de la mesure

En contrepartie du respect de l'ensemble des exigences du cahier des charges de cette mesure, **une aide de 254 € par hectare et par an** sera versée pendant la durée de l'engagement.

Le plafonnement des engagements dans des mesures agroenvironnementales et climatiques (MAEC) est défini comme suit.

### 2.2 Plafonds par exploitation

#### a) Définitions

##### **Bénéficiaire de montagne**

Un bénéficiaire est dit « de montagne » s'il réunit les conditions suivantes pour l'année 2024 :

- exploiter au moins 50 % de sa surface agricole dans les zones de montagne au sens de l'article D. 113-14 du code rural et de la pêche maritime ;
- avoir demandé des indemnités compensatoires de handicaps naturels et spécifiques (ICHN) au sens de l'article D. 113-23 du même code.

La part de la surface agricole située dans les zones de montagne est déterminée au vu des éléments figurant dans le dossier ICHN du bénéficiaire.

##### **Bénéficiaire d'une MAEC système à enjeux captages d'eau potable Rhin-Meuse**

Un bénéficiaire est dit « bénéficiaire d'une MAEC système à enjeux captages d'eau potable Rhin-Meuse » s'il réunit les conditions suivantes pour l'année 2024 :

- avoir demandé en première année d'engagement l'une des MAEC systèmes suivantes :

Code MAEC	Mesure système	Territoire du PAEC
GE_55RE_HBV2	Autonomie fourragère des élevages d'herbivores – niveau 2	Meuse – Captages Rhin-Meuse
GE_55RE_HBV3	Autonomie fourragère des élevages d'herbivores – niveau 3	
GE_55RE_PHY3	Eau – Réduction des herbicides en grandes cultures – niveau 3	
GE_LOIE_HBV3	Autonomie fourragère des élevages d'herbivores – niveau 3	Captages Grand Loisy (Agence de l'eau Rhin-Meuse)

- dans les périmètres de protection des captages d'eau potable des territoires concernés :
  - engager au moins 3 hectares dans l'une des MAEC systèmes ci-dessus ;
  - privilégier l'implantation des surfaces en herbe et des cultures à bas niveau d'impact ou de légumineuses, en conformité avec les types de surfaces éligibles aux MAEC considérées.

**b) Montant du plafond par exploitation pour un bénéficiaire de montagne ou un bénéficiaire d'une MAEC système à enjeux captages d'eau potable Rhin-Meuse**

Le plafond annuel des engagements dans des MAEC est fixé à 18 000 euros par exploitation pour :

- un bénéficiaire de montagne ;
- un bénéficiaire d'une MAEC système à enjeux captages d'eau potable Rhin-Meuse.

Pour l'appréciation de ce plafond, il est tenu compte :

- de l'ensemble des MAEC de types système et localisée relevant de la programmation de la politique agricole commune débutant en 2023<sup>1</sup>, c'est-à-dire des engagements souscrits en 2023 et des MAEC demandées en première année d'engagement ;
- des engagements souscrits avant 2023 dans des MAEC relevant la programmation de la politique agricole commune ayant débuté en 2014<sup>2</sup>, s'ils sont financés par le ministère en charge de l'Agriculture. Seules sont prises en considération parmi ces MAEC, celles liées à la surface ou se rapportant à des mètres linéaires ou à des éléments ponctuels.

**c) Montants des plafonds par exploitation pour un autre bénéficiaire**

Dans la suite, un bénéficiaire qui n'est ni de montagne ni attributaire d'une MAEC système à enjeux captages d'eau potable Rhin-Meuse est dénommé « autre bénéficiaire ».

**Plafond de base**

Le plafond annuel de base des engagements dans des MAEC est fixé à 10 500 euros par exploitation pour un autre bénéficiaire.

Pour l'appréciation de ce plafond, il est tenu compte :

- de l'ensemble des MAEC de types système et localisée relevant de la programmation de la politique agricole commune débutant en 2023, c'est-à-dire des engagements souscrits en 2023 et des MAEC demandées en première année d'engagement. Le cas échéant, sont prises en considération les MAEC de type localisée mises en œuvre dans les territoires des projets agroenvironnementaux et climatiques à enjeux Natura 2000 ou Parc national de forêts<sup>3</sup> si elles sont finançables dans le cadre du plafond en question ;
- des engagements souscrits avant 2023 dans des MAEC relevant la programmation de la politique agricole commune ayant débuté en 2014, s'ils sont financés par le ministère en charge de l'Agriculture. Seules sont prises en considération parmi ces MAEC, celles liées à la surface ou se rapportant à des mètres linéaires ou à des éléments ponctuels.

**Plafond supplémentaire**

Un plafond annuel supplémentaire, dont le montant est fixé à 3 000 euros par exploitation pour un autre bénéficiaire, sera accordé uniquement pour des engagements, au-delà du plafond de base, dans des MAEC de type localisée relevant de la programmation de la politique agricole commune débutant en 2023, si ces dernières sont mises en œuvre dans les territoires des projets agroenvironnementaux et climatiques à enjeux Natura 2000 ou Parc national de forêts. Pour ces MAEC, sont pris en considération les engagements souscrits en 2023 et les MAEC demandées en première année d'engagement.

---

1 au sens de la section 3 bis du chapitre 1er du titre IV du livre III du code rural et de la pêche maritime

2 au sens de la section 4 du chapitre 1er du titre IV du livre III du code rural et de la pêche maritime

3 Les codes territoires de ces MAEC se terminent respectivement par N (Natura 2000) et 1 (Parc national de forêts, hors sites Natura 2000).

### **2.3 Plafonds par mesure**

Les plafonds définis par mesure sont applicables à tous les bénéficiaires, sans aucune distinction.

#### **a) Montant du plafond des engagements dans la MAEC création de couverts d'intérêt faunistique et floristique**

Le plafond annuel des engagements dans la MAEC création de couverts d'intérêt faunistique et floristique (CIFI) est fixé à 3 260 euros (soit 5 hectares) par bénéficiaire, et ce :

- pour l'ensemble des projets agroenvironnementaux et climatiques dans le cadre desquels cette mesure est mise en œuvre ;
- pour la durée de la programmation de la politique agricole commune débutant en 2023.

#### **b) Montant du plafond des engagements dans la MAEC création de prairies**

Le plafond annuel des engagements dans la MAEC création de prairies (CPRA) est fixé à 5 340 euros (soit 15 hectares) par bénéficiaire, et ce :

- pour l'ensemble des projets agroenvironnementaux et climatiques dans le cadre desquels cette mesure est mise en œuvre ;
- pour la durée de la programmation de la politique agricole commune débutant en 2023.

### **2.4 Dispositions communes**

Les montants plafonds mentionnés dans le point 2 :

- sont multipliés par le nombre d'associés du groupement éligibles à l'aide pour un bénéficiaire ayant la qualité de groupement agricole d'exploitation en commun (GAEC) total ;
- comprennent la participation du fonds européen agricole pour le développement rural (FEADER) et les contreparties nationales.

Au-delà de ces montants plafonds, un bénéficiaire peut souscrire des engagements supplémentaires dans des MAEC mises en œuvre pour la première année dans les territoires à enjeux eau (codes territoires se terminant par E), à l'exception de ceux mentionnés au point 2.1 a), s'ils font l'objet d'une intervention d'une agence de l'eau en financement additionnel (c'est-à-dire sans participation du FEADER).

## **3 CRITÈRES D'ÉLIGIBILITÉ**

---

Les critères d'éligibilité doivent être respectés tout au long du contrat. En cas de non-respect en première année, la mesure ne peut pas être souscrite. En cas de non-respect les années suivantes, le contrat est automatiquement rompu sur la totalité des éléments engagés s'il s'agit du non-respect d'un critère d'éligibilité relatif au demandeur, ou uniquement sur la surface en anomalie s'il s'agit d'un critère d'éligibilité relatif à la surface. Le cas échéant, des sanctions peuvent être appliquées.

### **3.1 Critères d'éligibilité relatifs au demandeur**

Les bénéficiaires suivants sont éligibles à la mesure :

- Les agriculteurs actifs tels que définis conformément à l'article 4 du règlement UE n°2021/2115 du 2 décembre 2021.  
Les fondations, associations sans but lucratif et les établissements d'enseignement et de recherche agricoles lorsqu'ils exercent directement des activités réputées agricoles sont considérés comme des agriculteurs actifs ;
- Les personnes morales mettant à disposition d'exploitants des terres de manière indivise ;
- Les entités collectives.

Est qualifiée de « collective » toute utilisation de surface à plusieurs éleveurs, que les animaux soient ou non regroupés en un troupeau commun. Dans ces conditions, les groupements pastoraux sont éligibles ainsi que toutes les formes d'entités collectives juridiquement constituées et dotées de la personnalité morale dès lors qu'elles gèrent en responsabilité directe des surfaces dont elles sont propriétaires ou locataires et qu'elles en organisent l'utilisation collective notamment par les troupeaux de leurs membres ou ayants droit.

Les GAEC sont éligibles avec application du principe de transparence.

### **3.2 Critères d'éligibilité relatifs aux surfaces engagées**

Les surfaces éligibles à cette mesure sont les **surfaces herbacées temporaires et les prairies et pâturages permanents**.

Se référer au point 7.2.

## **4 CRITÈRES D'ENTRÉE**

---

Les critères suivants conditionnent l'accès à la mesure en première année d'engagement uniquement et ne sont plus vérifiés par la suite. En cas de non-respect, l'exploitation n'est pas engagée dans la mesure.

Les critères d'entrée pour cette mesure sont les suivants :

- ✓ Pour chaque parcelle, avoir au moins une partie de la surface présente dans le PAEC ;
- ✓ Réaliser un diagnostic agro-écologique de l'exploitation. Le diagnostic de l'exploitation doit être transmis à la DDT(M) au plus tard au 15 septembre de la première année d'engagement. En cas de non-transmission, le dossier ne pourra pas être engagé cette année-là ;
- ✓ Faire établir un plan de gestion sur la base du diagnostic d'exploitation. Le plan de gestion doit être transmis à la DDT(M) au plus tard au 15 septembre de la première année d'engagement. En cas de non-transmission, le dossier ne pourra pas être engagé cette année-là.

## **5 CRITÈRES DE PRIORISATION DES DOSSIERS**

---

Ces critères permettent de classer les demandes d'aide des demandeurs éligibles (c'est-à-dire respectant tous les critères d'entrée et les critères d'éligibilité) par ordre de priorités afin notamment de tenir compte des enveloppes budgétaires et des orientations définies par la commission régionale agroenvironnementale et climatique (CRAEC).

### **Priorisation des MAEC de type localisée des PAEC à enjeux biodiversité**

Les MAEC de type localisée des PAEC à enjeux biodiversité, c'est-à-dire des PAEC dont les codes territoires se terminent par 1, 2, 5 et N, sont classées par ordre de priorités suivantes :

- **mesures de priorité 1 :**
  - Création de prairies (CPRA) ;
  - Protection des espèces – niveaux 1, 3 et 4 (ESP1 ; ESP3 ; ESP4) ;
  - Entretien durable des infrastructures agroécologiques – Ligneux (IAE1) ; Mares (IAE2) ;
  - Préservation des milieux humides – Amélioration de la gestion par le pâturage (MHU2) ;
  - Préservation des milieux humides – Gestion des espèces exotiques envahissantes (MHU3) ;
  - Maintien de l'ouverture des milieux (OUV1) ;
  - Maintien de l'ouverture des milieux – Amélioration de la gestion par le pâturage (OUV2).

- **mesures de priorité 2 :**

- Création de couverts d'intérêt faunistique et floristique (CIFI) ;
- Protection des espèces – niveau 2 (ESP2) ;
- Préservation des milieux humides (MHU1) ;
- Surfaces herbagères et pastorales (PRA1) ;
- Amélioration de la gestion des surfaces herbagères et pastorales par le pâturage (PRA3).

Les demandes d'engagement dans des mesures de rang de priorité 1 sont prioritaires.

En cas de dépassement du solde de l'enveloppe régionale allouée aux MAEC de type localisée des PAEC à enjeux biodiversité, une fois déduit le montant nécessaire au financement des mesures de rang de priorité 1, un taux de réduction est appliqué sur le montant total de l'aide susceptible d'être accordée à chaque bénéficiaire au titre de ses demandes d'engagement dans des mesures de rang de priorité 2, dans des conditions déterminées par arrêté du préfet de région.

## **6 CAHIER DES CHARGES DE LA MESURE**

---

Sauf mention contraire, l'ensemble des obligations du cahier des charges doit être respecté sur toute la durée du contrat, c'est-à-dire à partir de la date limite de dépôt des dossiers PAC de l'année d'engagement et durant les 5 années suivantes. En cas de non-respect d'une obligation, des sanctions peuvent s'appliquer en fonction de la nature et de la gravité de l'anomalie.

Les documents relatifs à la demande d'engagement et au respect des obligations doivent être conservés pendant toute la durée de l'engagement et pendant les quatre années suivantes. Ils pourront notamment être demandés en cas de contrôle de l'exploitation.

**Les obligations du cahier des charges figurent ci-dessous.**



Obligations du cahier des charges	Période d'application	Contrôles	Caractérisation de l'anomalie et calcul de la sanction <sup>4</sup>
Formation à réaliser au cours des deux premières années de l'engagement. Se référer au point 7.1.	Avant le 15 mai 2026	Contrôle sur place Vérification de l'attestation de formation	Anomalie réversible, dossier, totale, d'importance égale à 0,06.
<b>Mettre en œuvre le plan de gestion.</b> Se référer au point 7.6 (obligations du plan de gestion ne figurant pas dans ce tableau ou obligations renforcées).	Sur toute la durée du contrat	Contrôle sur place Vérification du cahier d'enregistrement des pratiques et contrôle visuel	Anomalie réversible, localisée, totale, d'importance égale à 1.
Respecter le retard d'utilisation (fauche et pâturage) minimal de 45 jours en moyenne sur l'ensemble des surfaces engagées dans cette mesure. Se référer au point 7.3.	Sur toute la durée du contrat	Contrôle sur place Vérification du cahier d'enregistrement des pratiques et contrôle visuel	Anomalie réversible, dossier, à seuils (par tranche de 15 %), d'importance égale à 0,6.
Faire établir chaque année, par la structure animatrice de la MAEC ou son mandataire, un plan de localisation des zones à mettre en défens au sein des surfaces engagées dans la mesure.	Sur toute la durée du contrat	Contrôle sur place - Vérification du plan de localisation	Anomalie réversible, dossier, totale, d'importance égale à 0,4.
Mettre en défens au moins 5 % des surfaces engagées conformément au plan de localisation. Afin de rester admissibles aux aides de la PAC, les surfaces mises en défens doivent respecter une absence d'enfrichement.	Sur toute la durée du contrat	Contrôle sur place - Vérification du cahier d'enregistrement des pratiques et contrôle visuel	Anomalie réversible, dossier, à seuils (par tranche de 15 %), d'importance égale à 0,6.

<sup>4</sup> Se référer à la notice telepac « Les aides en faveur de l'agriculture biologique, les mesures agroenvironnementales et climatiques (MAEC) 2023-2027 » pour plus d'information sur le fonctionnement du régime de sanction.

Obligations du cahier des charges	Période d'application	Contrôles	Caractérisation de l'anomalie et calcul de la sanction
Sur les zones mises en défens, respecter l'interdiction de fertilisation organique et minérale (hors apports par pâturage).	Sur toute la durée du contrat	Contrôle sur place - Vérification du cahier d'enregistrement des pratiques et contrôle visuel	Anomalie réversible, localisée, totale, d'importance égale à 1.
Sans objet	Sans objet	Sans objet	Sans objet
Ne pas détruire le couvert sur les surfaces engagées. Un renouvellement par travail superficiel du sol est autorisé au cours de l'engagement après avoir obtenu au préalable l'accord écrit de la structure animatrice de la MAEC pour la surface engagée. Cet accord écrit doit être conservé sur l'exploitation.	Sur toute la durée du contrat	Contrôle sur place Vérification du cahier d'enregistrement des pratiques et contrôle visuel	Anomalie définitive, localisée, totale, d'importance égale à 1.
Hors surfaces mises en défens : Respecter la limitation de la fertilisation azotée à 30 kg N par ha et par an, chaque année au cours des 5 ans (hors apports par pâturage). Se référer au point 7.4.	Sur toute la durée du contrat	Contrôle sur place - Vérification du cahier d'enregistrement des pratiques et contrôle visuel	Anomalie réversible, localisée, à seuils (par tranche de 15 %), d'importance égale à 1.
Hors surfaces mises en défens : Respecter la limitation de la fertilisation P à 30 kg P par ha et par an et de la fertilisation K à 70 kg K par ha et par an, chaque année au cours des 5 ans. Se référer au point 7.5. Respecter l'absence d'apports magnésiens et de chaux.	Sur toute la durée du contrat	Contrôle sur place - Vérification du cahier d'enregistrement des pratiques et contrôle visuel	Anomalie réversible, localisée, totale, d'importance égale à 0,2.
Ne pas utiliser de produits phytosanitaires sur les surfaces engagées.	Sur toute la durée du contrat	Contrôle sur place Vérification du cahier d'enregistrement des pratiques et contrôle visuel	Anomalie réversible, localisée, totale, d'importance égale à 1.

Obligations du cahier des charges	Période d'application	Contrôles	Caractérisation de l'anomalie et calcul de la sanction
<p>Enregistrer les interventions sur toutes les parcelles engagées :</p> <ul style="list-style-type: none"> <li>• Identification des surfaces, conformément aux informations du registre parcellaire graphique (RPG) et du descriptif des parcelles ;</li> <li>• Fauche ou broyage (date(s), matériel utilisé, modalités) ;</li> <li>• Pâturage (dates d'entrées et de sorties des animaux par parcelle, nombres d'animaux et d'unités de gros bétail (UGB) correspondantes) ;</li> <li>• Pose des clôtures (dates, localisation, matériel) ;</li> <li>• Fertilisation des surfaces (dates, produits, quantités) ;</li> <li>• Traitements phytosanitaires (dates, produits, quantités).</li> </ul> <p>Se référer à l'annexe 1 (contenu minimal du cahier d'enregistrement des interventions).</p> <p><b>ATTENTION</b> : Le cahier d'enregistrement constitue une pièce indispensable au contrôle de plusieurs obligations. Aussi, l'absence ou la non-teneur de ce cahier constatée le jour du contrôle se traduira par le constat d'anomalies et le cas échéant par l'application du régime de sanction pour toutes les obligations ne pouvant être contrôlées.</p>	<p>Sur toute la durée du contrat</p>	<p>Contrôle sur place Vérification du cahier d'enregistrement des pratiques</p>	<p>Anomalie réversible, localisée, totale, d'importance égale à 0,05.</p>

## 7 PRÉCISIONS

---

### 7.1 Formation

Les formations dont le contenu est le suivant permettent de respecter l'obligation pour cette MAEC :

Echanges et/ou transmission d'éléments techniques sur l'identification, la richesse, la diversité et la gestion des prairies

### 7.2 Précisions concernant les surfaces éligibles

**Les surfaces herbacées temporaires** correspondent aux surfaces suivantes de la catégorie 1.5 de la notice telepac « Liste des cultures et précisions » :

- Mélange de légumineuses prépondérantes et de graminées fourragères de 5 ans ou moins (MLG) ;
- Prairie temporaire de moins de 5 ans et autre mélange avec graminées (PTR) ;
- Jachères (JAC), seulement s'il est précisé que la surface est un « couvert herbacé » ou des « repousses de cultures couvrantes ».

**Les surfaces en prairies et pâturages permanents** correspondent aux surfaces de la catégorie 1.6 de la notice telepac « Liste des cultures et précisions », rendues admissibles par l'application d'un prorata fonction de la densité en éléments naturels non admissibles de moins de 10 ares, conformément aux règles du 1er pilier de la PAC.

### 7.3 Retard d'utilisation

Le nombre de jours de retard d'utilisation d'une surface éligible, qu'elle soit utilisée en fauche ou en pâturage, est calculé par rapport à la date de fauche habituelle du territoire. Cette date, qui est précisée dans le diagnostic agroenvironnemental du territoire, est définie en fonction de la pratique de référence du territoire qui consiste en une fauche complète dès maturité des foin, sans prise en compte des cycles de reproduction de la faune et de la flore.

Le retard d'utilisation moyen sur l'ensemble des surfaces engagées dans cette mesure est ainsi calculé selon les dates d'utilisation en fauche ou en pâturage de ces différentes parcelles, par rapport à la date de fauche habituelle du territoire. Jusqu'à la date de fauche habituelle du territoire, le retard d'utilisation est considéré comme nul. Le décompte du nombre de jours de retard d'utilisation commence le lendemain de la date de fauche habituelle (si la date de fauche habituelle du territoire est le 31 mai, une fauche au 1er juin correspond à 1 jour de retard d'utilisation).

Exemple de calcul :

*Sur une surface totale engagée dans cette mesure de 3 ha, si le retard d'utilisation est de 50 jours sur une parcelle de 2 ha et de 38 jours sur une parcelle de 1 ha, le retard moyen est de  $(50 \times 2 + 38 \times 1) / 3 = 46$  jours. Ce retard moyen est supérieur au minimum requis de 45 jours.*

Les dates d'utilisation tardive en fauche ou en pâturage des différentes parcelles engagées dans cette mesure sont précisées dans le plan de gestion. Ces dates d'utilisation tardive peuvent éventuellement être différentes selon les parcelles<sup>5</sup>, sous réserve de respecter le retard d'utilisation moyen minimal requis sur l'ensemble des surfaces engagées dans la mesure.

Dans tous les cas, l'utilisation de la parcelle en fauche ou en pâturage est interdite avant la date d'utilisation tardive indiquée dans le plan de gestion. En particulier, le pâturage n'est pas autorisé en début d'année, notamment dans le cadre d'un déprimage.

---

<sup>5</sup> en fonction des enjeux de protection des espèces ou en vue d'étaler l'utilisation des différentes parcelles dans le temps

Le cas échéant, une période complémentaire d'interdiction de pâturage peut être définie dans le cahier des charges (se référer au point 6).

Le plan de gestion pourra être pluriannuel et pourra être modifié chaque année par l'opérateur pour s'adapter, le cas échéant, à la localisation changeante des espèces à protéger.

#### **7.4 Calcul des apports azotés**

Le calcul de la fertilisation azotée se fait sur chaque parcelle engagée et ne prend pas en compte les restitutions au pâturage.

Pour un dossier engagé en 2024, la première vérification concernera la campagne culturale 2024-2025, sur la base de l'enregistrement des apports azotés réalisés sur les surfaces à compter du 1<sup>er</sup> septembre 2024.

##### **a) Apports azotés minéraux**

Apports azotés minéraux (kg N / ha)

$$= [\text{Quantité de fertilisant minéral apportée}^6 \times \text{Teneur en azote}^7] / \text{surface (en ha)}$$

La teneur en azote de l'engrais est en général précisée dans son intitulé. Quand ce n'est pas le cas (si l'engrais est mentionné sous un nom commercial par exemple), la facture ou l'étiquette du produit doivent être utilisées pour déterminer la teneur en azote.

##### **b) Apports azotés organiques**

Apports azotés organiques (kg N efficace / ha)

$$= [\text{Quantité de fertilisant organique apportée}^8 \times \text{Valeur fertilisante azotée}] / \text{surface (en ha)}$$

Avec « Valeur fertilisante azotée » du fertilisant organique

$$= \text{Teneur en azote total}^9 \times \text{Coefficient d'équivalence engrais minéral azoté efficace (KeqN)}$$

#### **Dispositions applicables pour le calcul des apports azotés organiques :**

- la teneur en azote total peut être déterminée à partir de la facture ou d'une analyse du produit utilisé ;
- la teneur en azote total, à défaut de facture ou d'analyse, et le coefficient d'équivalence engrais minéral (KeqN) du fertilisant organique utilisé sont ceux correspondant au type de produit auquel ce fertilisant appartient, tels qu'indiqués dans l'arrêté préfectoral de mise en œuvre de l'équilibre de la fertilisation azotée à l'échelle de la région Grand Est<sup>10</sup>, dit « référentiel GREN », dans les conditions précisées dans le tableau ci-dessous.

---

6 En kilogrammes ou en litres

7 La teneur en N des engrais est le plus souvent exprimée en pourcentage, ce qui signifie qu'un engrais dosé à 60 % de N apporte 60 kg de N pour 100 kg d'engrais.

8 En tonnes ou mètres cubes de produit brut, selon le type de fertilisant organique

9 En kg N par tonne ou par mètre cube de produit brut

10 Arrêté préfectoral du 22 août 2019 établissant le référentiel régional de mise en œuvre de l'équilibre de fertilisation azotée à l'échelle de la région Grand Est (annexe 6, pages 45 à 50)

**Calcul des apports azotés organiques – Valeurs de référence à retenir selon le projet agroenvironnemental et climatique (PAEC) duquel la MAEC relève et selon le type de produit utilisé pour :**

- la teneur en azote total du fertilisant organique utilisé, à défaut de facture ou d'analyse ;
- le coefficient d'équivalence engrais minéral (KeqN) du fertilisant organique utilisé.

<b>1° PAEC couvrant majoritairement les départements du Bas-Rhin et du Haut-Rhin – Types de produit :</b>	<b>Valeurs à retenir = valeurs du référentiel GREN applicable dans les départements :</b>
Tout fertilisant organique référencé *	Meurthe-et-Moselle, Meuse, Moselle, Vosges *
Autres fertilisants organiques	Ardennes, Aube, Marne, Haute-Marne
<b>2° PAEC couvrant majoritairement les départements des Ardennes, de l'Aube, de la Marne et de la Haute-Marne – Types de produit :</b>	<b>Valeurs à retenir = valeurs du référentiel GREN applicable dans les départements :</b>
Tout fertilisant organique	Ardennes, Aube, Marne, Haute-Marne
<b>3° PAEC couvrant majoritairement les départements de Meurthe-et-Moselle, de la Meuse, de la Moselle et des Vosges – Types de produit :</b>	<b>Valeurs à retenir = valeurs du référentiel GREN applicable dans les départements :</b>
Tout fertilisant organique référencé *	Meurthe-et-Moselle, Meuse, Moselle, Vosges *
Autres fertilisants organiques	Ardennes, Aube, Marne, Haute-Marne
* En cas de valeur manquante (teneur en azote total ou KeqN) dans le référentiel considéré, la valeur à retenir est celle figurant dans le référentiel GREN applicable aux départements des Ardennes, de l'Aube, de la Marne et de la Haute-Marne pour le type de produit auquel le fertilisant organique appartient.	

**Fertilisation azotée totale (kg N /ha) = apports azotés minéraux + apports azotés organiques**

### **7.5 Calcul des apports P et K**

Le calcul de la fertilisation se fait sur chaque parcelle engagée et par campagne culturale.

#### **a) Apports P et K minéraux**

Apports P (kg P /ha) ou K (kg K /ha) minéraux

$$= [\text{Quantité de fertilisant minéral apportée}^{11} \times \text{Teneur P ou K}^{12}] / \text{surface (en ha)}$$

Les teneurs en P et K des apports minéraux sont en général précisées dans leurs intitulés. Quand ce n'est pas le cas (si l'engrais est mentionné sous un nom commercial par exemple), la facture ou l'étiquette du produit doivent être utilisées pour déterminer la composition de l'engrais en P et K.

<sup>11</sup> En kilogrammes le plus souvent

<sup>12</sup> La teneur en P ou K des engrais est le plus souvent exprimée en pourcentage, ce qui signifie qu'un engrais dosé à 60 % de P apporte 60 kg de P pour 100 kg d'engrais.

## b) Apports P et K organiques

### Apports P organiques (kg P efficace /ha)

$$= [\text{Quantité de fertilisant organique apportée}^{13} \times \text{Valeur fertilisante P}] / \text{surface (en ha)}$$

Avec « Valeur fertilisante P » du fertilisant organique

$$= \text{Teneur en P total}^{14} \times \text{Coefficient d'équivalence engrais minéral P efficace (KeqP)}$$

### Apports K organiques (kg K efficace /ha)

$$= [\text{Quantité de fertilisant organique apportée}^{13} \times \text{Valeur fertilisante K}] / \text{surface (en ha)}$$

Avec « Valeur fertilisante K » du fertilisant organique

$$= \text{Teneur en K total}^{14} \times \text{Coefficient d'équivalence engrais minéral K efficace (KeqK)}$$

### Dispositions applicables pour le calcul des apports P et K organiques :

- les teneurs en P total et K total peuvent être déterminées à partir des factures ou des analyses des produits utilisés ;
- les teneurs en P total et K total, à défaut de facture ou d'analyse, et les coefficients d'équivalence engrais minéral (KeqP et KeqK) du fertilisant organique utilisé sont ceux correspondant au type de produit auquel ce fertilisant appartient, tels qu'indiqués dans le tableau ci-après ;
- pour tout type de produit utilisé :
  - KeqK = 1 ;
  - à défaut de valeur autre de référence<sup>15</sup> : KeqP = 1.

<b>Calcul des apports P et K organiques par les effluents d'élevage – Valeurs de référence à retenir<sup>16</sup> pour :</b>	
	<ul style="list-style-type: none"><li>• les teneurs en P total et K total de l'effluent utilisé, à défaut de facture ou d'analyse ;</li><li>• les coefficients d'équivalence engrais minéral KeqP et KeqK.</li></ul>
Teneur en P total	Valeurs moyennes des produits figurant dans la publication « Valorisation agronomique des effluents d'élevages de porcs, bovins, ovins, caprins, volailles et lapins. RMT Elevage et Environnement, Paris, 83 pages. » <sup>17</sup>
Coefficient d'équivalence engrais minéral P efficace (KeqP) <sup>18</sup>	
Teneur en K total	
Coefficient d'équivalence engrais minéral K efficace (KeqK)	Pour tout type d'effluent d'élevage : KeqK = 1

13 En tonnes ou mètres cubes de produit brut, selon le type de fertilisant organique

14 En kg P ou K par tonne ou par mètre cube de produit brut

15 En particulier pour les produits autres que les effluents d'élevage.

16 Dispositions applicables à l'ensemble des projets agroenvironnementaux et climatiques (PAEC) du Grand Est.

17 Levasseur P., Soulier A., Lagrange H., Trochard R., Foray S., Charpiot A., Ponchant P. et Blazy V. Références établies par les instituts techniques agricoles, dans les fiches effluents d'élevages (pages 23 à 82). Publication disponible à l'adresse suivante : [https://www.rmtelevagesenvironnement.org/les\\_outils\\_du\\_RMT](https://www.rmtelevagesenvironnement.org/les_outils_du_RMT)

18 Les valeurs de KeqP (ou Keq P<sub>2</sub>O<sub>5</sub>) sont indiquées sous le tableau « Equivalence engrais minéral de l'azote » dans les fiches effluents d'élevages.

**Fertilisation P totale (kg P /ha) = apports P minéraux + apports P organiques**

**Fertilisation K totale (kg K /ha) = apports K minéraux + apports K organiques**

### **7.6 Mise en œuvre du plan de gestion**

**Certaines obligations prescrites par la structure animatrice de la mesure peuvent figurer uniquement dans le plan de gestion, sans apparaître dans le tableau du point 6. Le cas échéant, ces obligations, qui relèvent de la mise en œuvre du plan de gestion, doivent être respectées au même titre que celles indiquées dans ce tableau.**

*Exemples : respect d'un chargement maximum en cas de pâturage, respect de certaines pratiques de fauche...*

**De même, des obligations renforcées (selon le cas, plus exigeantes, plus limitatives ou plus restrictives que celles apparaissant dans le tableau du point 6) peuvent éventuellement être imposées dans le plan de gestion. Le cas échéant, ces obligations renforcées, qui relèvent de la mise en œuvre du plan de gestion, priment sur celles indiquées dans ce tableau et sont celles prises en compte lors de la vérification du respect des obligations.**

*Les obligations susceptibles d'être renforcées portent notamment sur la limitation et les modalités de la fertilisation (N, P, K) : abaissement de la limitation indiquée dans le tableau sur tout ou partie de la surface engagée, réduction du nombre de campagnes au cours desquelles la fertilisation est autorisée, interdiction de certains types d'engrais...*

### **7.7 Lien avec la conditionnalité et l'écorégime**

En cas de non-respect de la conditionnalité, l'ensemble des aides PAC sont sanctionnées, y compris les aides MAEC.

Les obligations du cahier des charges de la MAEC sont distinctes des exigences de l'écorégime. Un agriculteur peut à la fois souscrire cette MAEC et bénéficier de l'écorégime.

## **8 LISTE DES ANNEXES**

---

Nombre d'annexe : 1

**Annexe 1 : Contenu minimal du cahier d'enregistrement des interventions**



## **Annexe 1 : Contenu minimal du cahier d'enregistrement des interventions**

### **MAEC Protection des espèces – niveau 4 (ESP4)**

#### **1° Règles générales d'enregistrement des interventions**

Il s'agit d'enregistrer les interventions réalisées sur toutes les parcelles engagées. En cas d'absence d'intervention sur tout ou partie d'une parcelle engagée, le cahier d'enregistrement n'a pas à être renseigné, mais uniquement pour la surface concernée.

De façon générale, chaque parcelle doit être identifiée conformément aux informations du registre parcellaire graphique (RPG) et du descriptif des parcelles figurant dans le dossier PAC.

Le contenu minimal du cahier d'enregistrement est précisé ci-dessous.

#### **2° Pratiques de fauche et de broyage**

Pour chaque intervention de fauche ou de broyage du couvert herbacé sur tout ou partie de la parcelle :

- identification de la parcelle ;
- type de surface en herbe<sup>19</sup>, code de la culture et précision<sup>20</sup> ;
- superficie concernée, en particulier en cas d'intervention sur une partie seulement de la parcelle ;
- date de l'intervention ;
- type d'intervention (fauche ou broyage) ;
- matériels utilisés : types de matériels (désignation précise), nombre de matériels de chaque type.

#### **Points de vigilance :**

- distinguer, le cas échéant, la zone mise en défens de celle qui ne l'est pas ;
- détailler, le cas échéant, les éventuelles pratiques spécifiques<sup>21</sup> imposées dans le plan de gestion.

---

19 Surface herbacée temporaire, ou bien prairie ou pâturage permanent

20 Se référer à la notice telepac « Cultures et précisions à utiliser pour renseigner le descriptif des parcelles »

21 Exemples : circulation centrifuge, vitesse maximale de fauche, interdiction d'utilisation d'un groupe de fauche (un seul tracteur avec une seule faucheuse), utilisation d'une barre d'effarouchement...

### **3° Pratiques de pâturage**

*NB : En cas de pâturage de la parcelle, un taux de chargement maximal à la parcelle est obligatoirement défini dans le plan de gestion.*

Pour chaque période de pâturage sur tout ou partie de la parcelle :

- identification de la parcelle ;
- type de surface en herbe, code de la culture et précision ;
- superficie concernée, en particulier en cas de pâturage sur une partie seulement de la parcelle ;
- dates d'entrée et de sortie des animaux ;
- nombre et catégorie(s) d'animaux, nombre correspondant d'unités de gros bétail (UGB).  
Se référer au tableau figurant à la fin de cette annexe.

Points de vigilance :

- distinguer, le cas échéant, la zone mise en défens de celle qui ne l'est pas ;
- détailler, le cas échéant, les éventuelles pratiques spécifiques de pâturage imposées dans le plan de gestion.

### **4° Pratiques de pose et de dépose de clôtures**

Pour chaque intervention de pose et de dépose de clôtures sur tout ou partie de la parcelle :

- identification de la parcelle et localisation précise de l'intervention, en particulier par rapport à la zone mise en défens ;
- type de surface en herbe, code de la culture et précision ;
- date de la pose ou de la dépose de clôtures ;
- matériels utilisés pour la pose et la dépose, type de clôtures.

## **5° Pratiques de fertilisation**

De manière générale, l'enregistrement des pratiques de fertilisation doit porter sur la fertilisation organique et minérale (N, P, K, apports magnésiens et de chaux) des surfaces soumises à obligation au regard des exigences figurant dans le point 6 de cette notice et dans le plan de gestion correspondant.

Pour chaque apport de fertilisant organique ou minéral sur tout ou partie de la parcelle<sup>22</sup> :

- identification de la parcelle ;
- type de surface en herbe, code de la culture et précision ;
- superficie concernée, en particulier en cas de fertilisation d'une partie seulement de la parcelle ;
- date de l'apport de fertilisant ;
- fertilisant utilisé :
  - nature du fertilisant : désignation précise, type de fertilisant organique ou minéral ;
  - quantité de fertilisant épanchée sur la superficie concernée (en unités de masse ou de volume de produit brut par hectare) ;
  - valeur fertilisante du produit brut pour l'élément considéré (uniquement pour N, P, K) (en kg d'élément efficace par unité de masse ou de volume de produit brut) :
    - pour un fertilisant minéral : teneur en élément ;
    - pour un fertilisant organique :
      - teneur en élément total ;
      - coefficient d'équivalence engrais minéral efficace de l'élément considéré.

Points de vigilance : Distinguer, le cas échéant, la zone mise en défens de celle qui ne l'est pas.

## **6° Pratiques de traitements phytosanitaires**

Pour chaque traitement phytosanitaire<sup>23</sup> sur tout ou partie de la parcelle :

- identification de la parcelle ;
- type de surface en herbe, code de la culture et précision ;
- superficie concernée, en particulier en cas de traitement d'une partie seulement de la parcelle ;
- date du traitement phytosanitaire ;
- produit phytosanitaire utilisé : nom commercial complet ;
- quantité de produit phytosanitaire épanchée (en grammes, kilogrammes ou litres par hectare).

---

22 Hors apports par pâturage

23 Les traitements phytosanitaires sont interdits sur les surfaces engagées.

**MODALITÉS DE CALCUL DU TAUX DE CHARGEMENT MAXIMAL  
TAUX DE CONVERSION DES DIFFÉRENTES CATÉGORIES D'ANIMAUX EN UGB**

En cas de pâturage de la parcelle engagée, **un taux de chargement maximal** est défini dans le plan de gestion, selon l'une ou l'autre des deux modalités suivantes :

- le taux de chargement moyen annuel à la parcelle qui est le rapport entre (i) le nombre d'animaux herbivores (en unités de gros bétail, UGB) pâturant sur la parcelle, multiplié par le nombre de jours de pâturage et (ii) la surface de la parcelle engagée multipliée par 365 jours ;
- le taux de chargement instantané à la parcelle qui est le rapport entre (i) le nombre d'animaux herbivores (en UGB) pâturant sur la parcelle et (ii) la surface de la parcelle engagée.

Les **taux de conversion des différentes catégories d'animaux en UGB** sont définis dans le tableau ci-dessous :

Catégorie	Taux de conversion en UGB
Bovins de plus de 2 ans	1
Bovins entre 6 mois et 2 ans	0,6
Bovins de moins de 6 mois	0,4
Équidés de plus de 6 mois	1
Ovins et caprins de plus de 1 an et femelles de moins de 1 an ayant mis bas	0,15
Ovins et caprins de moins de 1 an	0
Lamas de plus de 2 ans	0,45
Alpagas de plus de 2 ans	0,3
Cerfs et biches de plus de 2 ans	0,33
Daims et daines de plus de 2 ans	0,17



Direction régionale  
de l'alimentation, de  
l'agriculture et de la forêt

avec le concours financier de l'Agence de l'eau Rhin-Meuse

Intervention 70.10 : Mesure agroenvironnementale et climatique (MAEC) pour la préservation de l'équilibre agro-écologique et de la biodiversité de milieux spécifiques en hexagone

## **Notice de la mesure « Préservation des milieux humides »**

**Code mesure : GE\_ZE15\_MHU1**

### **Campagne 2024**

Territoire du projet agroenvironnemental et climatique (PAEC) :

**Rieds Zembs, Dachsbach, Bruch de l'Andlau – Biodiversité – Avifaune  
(Agence de l'eau Rhin-Meuse)**

**Code territoire : GE\_ZE15**

Aide annuelle : 150 € / ha

Pour toute information complémentaire, contacter la structure animatrice de la mesure :

**Collectivité européenne d'Alsace**

**Direction de l'environnement et de l'agriculture – Service environnement et territoires – Place du  
Quartier Blanc – F-67964 STRASBOURG Cedex**

**03 88 76 64 06**

**vanessa.garnero@alsace.eu**

## **1 OBJECTIFS DE LA MESURE**

---

Cette mesure vise à préserver ou à développer :

- Les surfaces en prairies permanentes ;
- Une exploitation agricole extensive et durable des milieux humides ;
- Le changement de pratiques d'exploitation intensives en intrants vers des systèmes plus durables ;
- La restauration de milieux en déprise ;
- La maîtrise des espèces invasives ;
- L'entretien des éléments du paysage ;
- Le maintien du caractère humide des milieux en évitant le recours à l'assèchement total et définitif.

Les enjeux de cette mesure sont de préserver les milieux humides permettant le développement d'une flore et d'une faune remarquables.

L'intérêt de cette mesure, mobilisée en milieux humides, réside dans son plan de gestion simplifié qui permet une adaptation fine aux enjeux du territoire.

L'aide au maintien de pratique ne s'entend que si le bénéfice environnemental de la pratique est avéré, et doit être ciblée sur les zones où il existe un risque de disparition de la pratique. La mesure s'adresse ainsi aux exploitations d'élevage dont la pratique en milieu humide identifiée comme favorable à l'environnement est soumise à un risque avéré d'abandon ou d'intensification.

## **2 MONTANT DE LA MESURE – PLAFONNEMENT DES ENGAGEMENTS DANS DES MAEC**

---

### **2.1 Montant de la mesure**

En contrepartie du respect de l'ensemble des exigences du cahier des charges de cette mesure, **une aide de 150 € par hectare et par an** sera versée pendant la durée de l'engagement.

Votre engagement sera plafonné dans les conditions suivantes.

### **2.2 Plafonds par exploitation**

#### **a) Définitions**

##### **Bénéficiaire de montagne**

Un bénéficiaire est dit « de montagne » s'il réunit les conditions suivantes pour l'année 2024 :

- exploiter au moins 50 % de sa surface agricole dans les zones de montagne au sens de l'article D. 113-14 du code rural et de la pêche maritime ;
- avoir demandé des indemnités compensatoires de handicaps naturels et spécifiques (ICHN) au sens de l'article D. 113-23 du même code.

La part de la surface agricole située dans les zones de montagne est déterminée au vu des éléments figurant dans le dossier ICHN du bénéficiaire.

### **Bénéficiaire d'une MAEC système à enjeux captages d'eau potable Rhin-Meuse**

Un bénéficiaire est dit « bénéficiaire d'une MAEC système à enjeux captages d'eau potable Rhin-Meuse » s'il réunit les conditions suivantes pour l'année 2024 :

- avoir demandé en première année d'engagement l'une des MAEC systèmes suivantes :

<b>Code MAEC</b>	<b>Mesure système</b>	<b>Territoire du PAEC</b>
GE_55RE_HBV2	Autonomie fourragère des élevages d'herbivores – niveau 2	Meuse – Captages Rhin-Meuse
GE_55RE_HBV3	Autonomie fourragère des élevages d'herbivores – niveau 3	
GE_55RE_PHY3	Eau – Réduction des herbicides en grandes cultures – niveau 3	
GE_LOIE_HBV3	Autonomie fourragère des élevages d'herbivores – niveau 3	Captages Grand Loisy (Agence de l'eau Rhin-Meuse)

- dans les périmètres de protection des captages d'eau potable des territoires concernés :
  - engager au moins 3 hectares dans l'une des MAEC systèmes ci-dessus ;
  - privilégier l'implantation des surfaces en herbe et des cultures à bas niveau d'impact ou de légumineuses, en conformité avec les types de surfaces éligibles aux MAEC considérées.

### **b) Montant du plafond par exploitation pour un bénéficiaire de montagne ou un bénéficiaire d'une MAEC système à enjeux captages d'eau potable Rhin-Meuse**

Le plafond annuel des engagements dans des MAEC est fixé à 18 000 euros par exploitation pour :

- un bénéficiaire de montagne ;
- un bénéficiaire d'une MAEC système à enjeux captages d'eau potable Rhin-Meuse.

Pour l'appréciation de ce plafond, il est tenu compte :

- de l'ensemble des MAEC de types système et localisée relevant de la programmation de la politique agricole commune débutant en 2023<sup>1</sup>, c'est-à-dire des engagements souscrits en 2023 et des MAEC demandées en première année d'engagement ;
- des engagements souscrits avant 2023 dans des MAEC relevant la programmation de la politique agricole commune ayant débuté en 2014<sup>2</sup>, s'ils sont financés par le ministère en charge de l'Agriculture. Seules sont prises en considération parmi ces MAEC, celles liées à la surface ou se rapportant à des mètres linéaires ou à des éléments ponctuels.

### **c) Montants des plafonds par exploitation pour un autre bénéficiaire**

Dans la suite, un bénéficiaire qui n'est ni de montagne ni attributaire d'une MAEC système à enjeux captages d'eau potable Rhin-Meuse est dénommé « autre bénéficiaire ».

#### **Plafond de base**

Le plafond annuel de base des engagements dans des MAEC est fixé à 10 500 euros par exploitation pour un autre bénéficiaire.

<sup>1</sup> au sens de la section 3 bis du chapitre 1er du titre IV du livre III du code rural et de la pêche maritime

<sup>2</sup> au sens de la section 4 du chapitre 1er du titre IV du livre III du code rural et de la pêche maritime

Pour l'appréciation de ce plafond, il est tenu compte :

- de l'ensemble des MAEC de types système et localisée relevant de la programmation de la politique agricole commune débutant en 2023, c'est-à-dire des engagements souscrits en 2023 et des MAEC demandées en première année d'engagement. Le cas échéant, sont prises en considération les MAEC de type localisée mises en œuvre dans les territoires des projets agroenvironnementaux et climatiques à enjeux Natura 2000 ou Parc national de forêts<sup>3</sup> si elles sont finançables dans le cadre du plafond en question ;
- des engagements souscrits avant 2023 dans des MAEC relevant la programmation de la politique agricole commune ayant débuté en 2014, s'ils sont financés par le ministère en charge de l'Agriculture. Seules sont prises en considération parmi ces MAEC, celles liées à la surface ou se rapportant à des mètres linéaires ou à des éléments ponctuels.

### **Plafond supplémentaire**

Un plafond annuel supplémentaire, dont le montant est fixé à 3 000 euros par exploitation pour un autre bénéficiaire, sera accordé uniquement pour des engagements, au-delà du plafond de base, dans des MAEC de type localisée relevant de la programmation de la politique agricole commune débutant en 2023, si ces dernières sont mises en œuvre dans les territoires des projets agroenvironnementaux et climatiques à enjeux Natura 2000 ou Parc national de forêts. Pour ces MAEC, sont pris en considération les engagements souscrits en 2023 et les MAEC demandées en première année d'engagement.

### **2.3 Plafonds par mesure**

Les plafonds définis par mesure sont applicables à tous les bénéficiaires, sans aucune distinction.

#### **a) Montant du plafond des engagements dans la MAEC création de couverts d'intérêt faunistique et floristique**

Le plafond annuel des engagements dans la MAEC création de couverts d'intérêt faunistique et floristique (CIFI) est fixé à 3 260 euros (soit 5 hectares) par bénéficiaire, et ce :

- pour l'ensemble des projets agroenvironnementaux et climatiques dans le cadre desquels cette mesure est mise en œuvre ;
- pour la durée de la programmation de la politique agricole commune débutant en 2023.

#### **b) Montant du plafond des engagements dans la MAEC création de prairies**

Le plafond annuel des engagements dans la MAEC création de prairies (CPRA) est fixé à 5 340 euros (soit 15 hectares) par bénéficiaire, et ce :

- pour l'ensemble des projets agroenvironnementaux et climatiques dans le cadre desquels cette mesure est mise en œuvre ;
- pour la durée de la programmation de la politique agricole commune débutant en 2023.

### **2.4 Dispositions communes**

Les montants plafonds mentionnés dans le point 2 :

- sont multipliés par le nombre d'associés du groupement éligibles à l'aide pour un bénéficiaire ayant la qualité de groupement agricole d'exploitation en commun (GAEC) total ;
- comprennent la participation du fonds européen agricole pour le développement rural (FEADER) et les contreparties nationales.

---

<sup>3</sup> Les codes territoires de ces MAEC se terminent respectivement par N (Natura 2000) et 1 (Parc national de forêts, hors sites Natura 2000).



Au-delà de ces montants plafonds, un bénéficiaire peut souscrire des engagements supplémentaires dans des MAEC mises en œuvre pour la première année dans les territoires à enjeux eau (codes territoires se terminant par E), à l'exception de ceux mentionnés au point 2.1 a), s'ils font l'objet d'une intervention d'une agence de l'eau en financement additionnel (c'est-à-dire sans participation du FEADER).

### **3 CRITÈRES D'ÉLIGIBILITÉ**

---

Les critères d'éligibilité doivent être respectés tout au long du contrat. En cas de non-respect en première année, la mesure ne peut pas être souscrite. En cas de non-respect les années suivantes, le contrat est automatiquement rompu sur la totalité des éléments engagés s'il s'agit du non-respect d'un critère d'éligibilité relatif au demandeur, ou uniquement sur la surface en anomalie s'il s'agit d'un critère d'éligibilité relatif à la surface. Le cas échéant, des sanctions peuvent être appliquées.

#### **3.1 Critères d'éligibilité relatifs au demandeur**

Les bénéficiaires suivants sont éligibles à la mesure :

- Les agriculteurs actifs tels que définis conformément à l'article 4 du règlement (UE) n° 2021/2115 du 2 décembre 2021.

Les fondations, associations sans but lucratif et les établissements d'enseignement et de recherche agricoles lorsqu'ils exercent directement des activités réputées agricoles sont considérés comme des agriculteurs actifs ;

- Les personnes morales mettant à disposition d'exploitants des terres de manière indivise ;
- Les entités collectives.

Est qualifiée de « collective » toute utilisation de surface à plusieurs éleveurs, que les animaux soient ou non regroupés en un troupeau commun. Dans ces conditions, les groupements pastoraux sont éligibles ainsi que toutes les formes d'entités collectives juridiquement constituées et dotées de la personnalité morale dès lors qu'elles gèrent en responsabilité directe des surfaces dont elles sont propriétaires ou locataires et qu'elles en organisent l'utilisation collective notamment par les troupeaux de leurs membres ou ayants droit.

Les GAEC sont éligibles avec application du principe de transparence.

#### **3.2 Critères d'éligibilité relatifs aux surfaces engagées**

Les surfaces éligibles à cette mesure sont les **prairies et pâturages permanents localisés en milieux humides**.

Se référer au point 7.2 de la notice.

## 4 CRITÈRES D'ENTRÉE

---

Les critères suivants conditionnent l'accès à la mesure en première année d'engagement uniquement et ne sont plus vérifiés par la suite. En cas de non-respect, l'exploitation n'est pas engagée dans la mesure.

Les critères d'entrée pour cette mesure sont les suivants :

- ✓ Pour chaque parcelle, avoir au moins une partie de la surface présente dans le PAEC ;
- ✓ Réaliser un diagnostic agro-écologique de l'exploitation. Le diagnostic de l'exploitation doit être transmis à la DDT au plus tard au 15 septembre de la première année d'engagement. En cas de non-transmission, le dossier ne pourra pas être engagé cette année-là ;
- ✓ Faire établir un plan de gestion sur la base du diagnostic d'exploitation. Le plan de gestion doit être transmis à la DDT au plus tard au 15 septembre de la première année d'engagement. En cas de non-transmission, le dossier ne pourra pas être engagé cette année-là ;
- ✓ Respecter un taux de chargement minimal moyen annuel de 0,2 UGB/ha sur les surfaces en herbe à l'échelle de l'exploitation. Les modalités de calcul du taux de chargement sont définies au point 7.3.

## 5 CRITÈRES DE PRIORISATION DES DOSSIERS

---

Ces critères permettent de classer les demandes d'aide des demandeurs éligibles (c'est-à-dire respectant tous les critères d'entrée et les critères d'éligibilité) par ordre de priorités afin notamment de tenir compte des enveloppes budgétaires et des orientations définies par la commission régionale agroenvironnementale et climatique (CRAEC).

### **Priorisation des MAEC de type localisée des PAEC à enjeux biodiversité**

Les MAEC de type localisée des PAEC à enjeux biodiversité, c'est-à-dire des PAEC dont les codes territoires se terminent par 1, 2, 5 et N, sont classées par ordre de priorités suivantes :

- **mesures de priorité 1 :**
  - Création de prairies (CPRA) ;
  - Protection des espèces – niveaux 1, 3 et 4 (ESP1 ; ESP3 ; ESP4) ;
  - Entretien durable des infrastructures agroécologiques – Ligneux (IAE1) ; Mares (IAE2) ;
  - Préservation des milieux humides – Amélioration de la gestion par le pâturage (MHU2) ;
  - Préservation des milieux humides – Gestion des espèces exotiques envahissantes (MHU3) ;
  - Maintien de l'ouverture des milieux (OUV1) ;
  - Maintien de l'ouverture des milieux – Amélioration de la gestion par le pâturage (OUV2).
- **mesures de priorité 2 :**
  - Création de couverts d'intérêt faunistique et floristique (CIFI) ;
  - Protection des espèces – niveau 2 (ESP2) ;
  - Préservation des milieux humides (MHU1) ;
  - Surfaces herbagères et pastorales (PRA1) ;
  - Amélioration de la gestion des surfaces herbagères et pastorales par le pâturage (PRA3).

Les demandes d'engagement dans des mesures de rang de priorité 1 sont prioritaires.

En cas de dépassement du solde de l'enveloppe régionale allouée aux MAEC de type localisée des PAEC à enjeux biodiversité, une fois déduit le montant nécessaire au financement des mesures de rang de priorité 1, un taux de réduction est appliqué sur le montant total de l'aide susceptible d'être accordée à chaque bénéficiaire au titre de ses demandes d'engagement dans des mesures de rang de priorité 2, dans des conditions déterminées par arrêté du préfet de région.

## **6 CAHIER DES CHARGES DE LA MESURE**

---

Sauf mention contraire, l'ensemble des obligations du cahier des charges doit être respecté sur toute la durée du contrat, c'est-à-dire à partir de la date limite de dépôt des dossiers PAC de l'année d'engagement et durant les 5 années suivantes. En cas de non-respect d'une obligation, des sanctions peuvent s'appliquer en fonction de la nature et de la gravité de l'anomalie.

Les documents relatifs à la demande d'engagement et au respect des obligations doivent être conservés pendant toute la durée de l'engagement et pendant les quatre années suivantes. Ils pourront notamment être demandés en cas de contrôle de l'exploitation.

**Les obligations du cahier des charges figurent ci-dessous.**

Obligations du cahier des charges	Période d'application	Modalités de contrôle	Caractérisation de l'anomalie et calcul de la sanction <sup>4</sup>
Formation à réaliser au cours des deux premières années de l'engagement. Se référer au point 7.1.	Avant le 15 mai 2026	Contrôle sur place Vérification de l'attestation de formation	Anomalie réversible, dossier, totale, d'importance égale à 0,06.
<b>Mettre en œuvre le plan de gestion.</b> Se référer au point 7.6 (obligations du plan de gestion ne figurant pas dans ce tableau ou obligations renforcées).	Sur toute la durée du contrat	Contrôle sur place Vérification du cahier d'enregistrement des pratiques et contrôle visuel	Anomalie réversible, localisée, totale, d'importance égale à 1.
Respecter un taux de chargement maximal moyen annuel à la parcelle de 1,2 UGB/ha. Se référer au point 7.3.	Sur toute la durée du contrat	Contrôle sur place Vérification du registre d'élevage et comptage des animaux	Anomalie réversible, localisée, à seuils (par tranche de 15 %), d'importance égale à 0,6.
Respecter un taux de chargement minimal moyen annuel sur la surface en herbe à l'échelle de l'exploitation de 0,2 UGB/ha. Se référer au point 7.3.	Sur toute la durée du contrat	Contrôle administratif Sur la base des éléments du dossier PAC	Anomalie réversible, dossier, à seuils (par tranche de 15 %), d'importance égale à 0,5.
Respecter un taux de chargement maximal instantané à la parcelle de 1,2 UGB/ha en période hivernale allant du 15 novembre au 14 mars. Se référer au point 7.3.	Sur toute la durée du contrat	Contrôle sur place Vérification du registre d'élevage et comptage des animaux	Anomalie réversible, localisée, à seuils (par tranche de 15 %), d'importance égale à 0,6.

<sup>4</sup> Se référer à la notice telepac « Les aides en faveur de l'agriculture biologique, les mesures agroenvironnementales et climatiques (MAEC) 2023-2027 » pour plus d'information sur le fonctionnement du régime de sanction.

Obligations du cahier des charges	Période d'application	Modalités de contrôle	Caractérisation de l'anomalie et calcul de la sanction
<p>Ne pas détruire le couvert sur les surfaces engagées.</p> <p>Un renouvellement par travail superficiel du sol est autorisé au cours de l'engagement après avoir obtenu au préalable l'accord écrit de la structure animatrice de la MAEC pour la surface engagée. Cet accord écrit doit être conservé sur l'exploitation.</p>	Sur toute la durée du contrat	Contrôle sur place Vérification du cahier d'enregistrement des pratiques et contrôle visuel	Anomalie définitive, localisée, totale, d'importance égale à 1.
Respecter l'absence totale d'apport de fertilisants azotés minéraux et organiques (hors apports par pâturage).	Sur toute la durée du contrat	Contrôle sur place Vérification du cahier d'enregistrement des pratiques et contrôle visuel	Anomalie réversible, localisée, à seuils (par tranche de 5 kg N par ha), d'importance égale à 1.
<p>Respecter la limitation de la fertilisation P à 0 kg P par ha et par an et de la fertilisation K à 0 kg K par ha et par an, chaque année au cours des 5 ans. Se référer au point 7.5.</p> <p>Respecter l'absence d'apports magnésiens et de chaux.</p>	Sur toute la durée du contrat	Contrôle sur place Vérification du cahier d'enregistrement des pratiques et contrôle visuel	Anomalie réversible, localisée, totale, d'importance égale à 0,2.
Ne pas utiliser de produits phytosanitaires sur les surfaces engagées.	Sur toute la durée du contrat	Contrôle sur place Vérification du cahier d'enregistrement des pratiques et contrôle visuel	Anomalie réversible, localisée, totale, d'importance égale à 1.

Obligations du cahier des charges	Période d'application	Modalités de contrôle	Caractérisation de l'anomalie et calcul de la sanction
<p>Enregistrer les interventions sur toutes les parcelles engagées :</p> <ul style="list-style-type: none"> <li>• Identification des surfaces, conformément aux informations du registre parcellaire graphique (RPG) et du descriptif des parcelles ;</li> <li>• Modalités d'utilisation des parcelles (dates d'entrée et de sortie des animaux, nombres d'animaux et d'unités de gros bétail (UGB) correspondantes, dates de fauche...);</li> <li>• Modalités d'entretien des éléments spécifiques au milieu humide (matériel utilisé, dates d'interventions, durée d'intervention) ;</li> <li>• Fertilisation des surfaces (dates, produits, quantités) ;</li> <li>• Traitements phytosanitaires (dates, produits, quantités).</li> </ul> <p><u>Se référer à l'annexe 1 (contenu minimal du cahier d'enregistrement des interventions).</u></p> <p><b>ATTENTION</b> : Le cahier d'enregistrement constitue une pièce indispensable au contrôle de plusieurs obligations. Aussi, l'absence ou la non-teneur de ce cahier constatée le jour du contrôle se traduira par le constat d'anomalies et le cas échéant par l'application du régime de sanction pour toutes les obligations ne pouvant être contrôlées.</p>	<p>Sur toute la durée du contrat</p>	<p>Contrôle sur place Vérification du cahier d'enregistrement des pratiques</p>	<p>Anomalie réversible, localisée, totale, d'importance égale à 0,05.</p>

## 7 PRÉCISIONS

---

### 7.1 Formation

Les formations dont le contenu est le suivant permettent de respecter l'obligation pour cette MAEC :

Echanges et/ou transmission d'éléments techniques sur l'identification, la richesse, la diversité et la gestion des prairies humides

### 7.2 Définition des prairies et pâturages permanents

**Les surfaces en prairies et pâturages permanents** correspondent aux surfaces de la catégorie 1.6 de la notice telepac « Liste des cultures et précisions », rendues admissibles par l'application d'un prorata fonction de la densité en éléments naturels non admissibles de moins de 10 ares, conformément aux règles du 1er pilier de la PAC.

### 7.3 Calcul des taux de chargement

Selon les exigences de la mesure, on distingue 3 modalités de calcul différentes :

- **Le taux de chargement moyen annuel sur la surface en herbe à l'échelle de l'exploitation** qui est le rapport entre (i) le nombre d'animaux herbivores (en unités de gros bétail, UGB) de l'exploitation et (ii) la surface en herbe de l'exploitation ;
- **Le taux de chargement moyen annuel à la parcelle** qui est le rapport entre (i) le nombre d'animaux herbivores (en UGB) pâturant sur la parcelle, multiplié par le nombre de jours de pâturage et (ii) la surface de la parcelle engagée multipliée par 365 jours ;
- **Le taux de chargement instantané à la parcelle** qui est le rapport entre (i) le nombre d'animaux herbivores (en UGB) pâturant sur la parcelle et (ii) la surface de la parcelle engagée.

**La surface en herbe prise en compte ici correspond aux prairies et pâturages permanents de l'exploitation.** Se référer au point 7.2.

Les taux de conversion des différentes catégories d'animaux en UGB et les périodes de référence retenues pour le calcul du nombre d'animaux sont définis dans le tableau ci-dessous.

Catégorie	Taux de conversion en UGB	Période de référence
Bovins de plus de 2 ans	1	Moyenne sur les 12 mois précédant la date limite de dépôt des dossiers PAC. Pour un nouvel éleveur bovin, il est possible de s'appuyer sur le nombre instantané des UGB présentes sur l'exploitation à la date limite de dépôt de la demande d'aides de la campagne considérée.
Bovins entre 6 mois et 2 ans	0,6	
Bovins de moins de 6 mois	0,4	
Équidés de plus de 6 mois	1	30 jours consécutifs incluant le 31 mars de l'année n. Le critère d'âge est vérifié au plus tard le 1 <sup>er</sup> jour des 30 jours incluant le 31 mars pendant lesquels les animaux sont présents sur l'exploitation.
Ovins et caprins de plus de 1 an et femelles de moins de 1 an ayant mis bas	0,15	
Ovins et caprins de moins de 1 an	0	Pour les nouveaux installés après le 31 mars, les effectifs déclarés sont ceux qui sont présents à la date limite de dépôt de la demande d'aides de la campagne considérée.
Lamas de plus de 2 ans	0,45	
Alpagas de plus de 2 ans	0,3	
Cerfs et biches de plus de 2 ans	0,33	
Daims et daines de plus de 2 ans	0,17	

#### 7.4 Calcul des apports azotés

Le calcul de la fertilisation azotée se fait sur chaque parcelle engagée et ne prend pas en compte les restitutions au pâturage.

Pour un dossier engagé en 2024, la première vérification concernera la campagne culturale 2024-2025, sur la base de l'enregistrement des apports azotés réalisés sur les surfaces à compter du 1<sup>er</sup> septembre 2024.

##### a) Apports azotés minéraux

Apports azotés minéraux (kg N / ha)

$$= [\text{Quantité de fertilisant minéral apportée}^5 \times \text{Teneur en azote}^6] / \text{surface (en ha)}$$

La teneur en azote de l'engrais est en général précisée dans son intitulé. Quand ce n'est pas le cas (si l'engrais est mentionné sous un nom commercial par exemple), la facture ou l'étiquette du produit doivent être utilisées pour déterminer la teneur en azote.

##### b) Apports azotés organiques

Apports azotés organiques (kg N efficace / ha)

$$= [\text{Quantité de fertilisant organique apportée}^7 \times \text{Valeur fertilisante azotée}] / \text{surface (en ha)}$$

Avec « Valeur fertilisante azotée » du fertilisant organique

$$= \text{Teneur en azote total}^8 \times \text{Coefficient d'équivalence engrais minéral azoté efficace (KeqN)}$$

5 En kilogrammes ou en litres

6 La teneur en N des engrais est le plus souvent exprimée en pourcentage, ce qui signifie qu'un engrais dosé à 60 % de N apporte 60 kg de N pour 100 kg d'engrais.

7 En tonnes ou mètres cubes de produit brut, selon le type de fertilisant organique

8 En kg N par tonne ou par mètre cube de produit brut



### **Dispositions applicables pour le calcul des apports azotés organiques :**

- la teneur en azote total peut être déterminée à partir de la facture ou d'une analyse du produit utilisé ;
- la teneur en azote total, à défaut de facture ou d'analyse, et le coefficient d'équivalence engrais minéral (KeqN) du fertilisant organique utilisé sont ceux correspondant au type de produit auquel ce fertilisant appartient, tels qu'indiqués dans l'arrêté préfectoral de mise en œuvre de l'équilibre de la fertilisation azotée à l'échelle de la région Grand Est<sup>9</sup>, dit « référentiel GREN », dans les conditions précisées dans le tableau ci-dessous.

<b>Calcul des apports azotés organiques – Valeurs de référence à retenir selon le projet agroenvironnemental et climatique (PAEC) duquel la MAEC relève et selon le type de produit utilisé pour :</b>	
<ul style="list-style-type: none"><li>• la teneur en azote total du fertilisant organique utilisé, à défaut de facture ou d'analyse ;</li><li>• le coefficient d'équivalence engrais minéral (KeqN) du fertilisant organique utilisé.</li></ul>	
<b>1° PAEC couvrant majoritairement les départements du Bas-Rhin et du Haut-Rhin – Types de produit :</b>	<b>Valeurs à retenir = valeurs du référentiel GREN applicable dans les départements :</b>
Tout fertilisant organique référencé *	Meurthe-et-Moselle, Meuse, Moselle, Vosges *
Autres fertilisants organiques	Ardennes, Aube, Marne, Haute-Marne
<b>2° PAEC couvrant majoritairement les départements des Ardennes, de l'Aube, de la Marne et de la Haute-Marne – Types de produit :</b>	<b>Valeurs à retenir = valeurs du référentiel GREN applicable dans les départements :</b>
Tout fertilisant organique	Ardennes, Aube, Marne, Haute-Marne
<b>3° PAEC couvrant majoritairement les départements de Meurthe-et-Moselle, de la Meuse, de la Moselle et des Vosges – Types de produit :</b>	<b>Valeurs à retenir = valeurs du référentiel GREN applicable dans les départements :</b>
Tout fertilisant organique référencé *	Meurthe-et-Moselle, Meuse, Moselle, Vosges *
Autres fertilisants organiques	Ardennes, Aube, Marne, Haute-Marne
<i>* En cas de valeur manquante (teneur en azote total ou KeqN) dans le référentiel considéré, la valeur à retenir est celle figurant dans le référentiel GREN applicable aux départements des Ardennes, de l'Aube, de la Marne et de la Haute-Marne pour le type de produit auquel le fertilisant organique appartient.</i>	

**Fertilisation azotée totale (kg N /ha) = apports azotés minéraux + apports azotés organiques**

9 Arrêté préfectoral du 22 août 2019 établissant le référentiel régional de mise en œuvre de l'équilibre de fertilisation azotée à l'échelle de la région Grand Est (annexe 6, pages 45 à 50)

## 7.5 Calcul des apports P et K

Le calcul de la fertilisation se fait sur chaque parcelle engagée et par campagne culturale.

### a) Apports P et K minéraux

Apports P (kg P /ha) ou K (kg K /ha) minéraux

$$= [\text{Quantité de fertilisant minéral apportée}^{10} \times \text{Teneur P ou K}^{11}] / \text{surface (en ha)}$$

Les teneurs en P et K des apports minéraux sont en général précisées dans leurs intitulés. Quand ce n'est pas le cas (si l'engrais est mentionné sous un nom commercial par exemple), la facture ou l'étiquette du produit doivent être utilisées pour déterminer la composition de l'engrais en P et K.

### b) Apports P et K organiques

**Apports P organiques (kg P efficace /ha)**

$$= [\text{Quantité de fertilisant organique apportée}^{12} \times \text{Valeur fertilisante P}] / \text{surface (en ha)}$$

Avec « Valeur fertilisante P » du fertilisant organique

$$= \text{Teneur en P total}^{13} \times \text{Coefficient d'équivalence engrais minéral P efficace (KeqP)}$$

**Apports K organiques (kg K efficace /ha)**

$$= [\text{Quantité de fertilisant organique apportée}^{12} \times \text{Valeur fertilisante K}] / \text{surface (en ha)}$$

Avec « Valeur fertilisante K » du fertilisant organique

$$= \text{Teneur en K total}^{13} \times \text{Coefficient d'équivalence engrais minéral K efficace (KeqK)}$$

### Dispositions applicables pour le calcul des apports P et K organiques :

- les teneurs en P total et K total peuvent être déterminées à partir des factures ou des analyses des produits utilisés ;
- les teneurs en P total et K total, à défaut de facture ou d'analyse, et les coefficients d'équivalence engrais minéral (KeqP et KeqK) du fertilisant organique utilisé sont ceux correspondant au type de produit auquel ce fertilisant appartient, tels qu'indiqués dans le tableau ci-après ;
- pour tout type de produit utilisé :
  - KeqK = 1 ;
  - à défaut de valeur autre de référence<sup>14</sup> : KeqP = 1.

---

10 En kilogrammes le plus souvent

11 La teneur en P ou K des engrais est le plus souvent exprimée en pourcentage, ce qui signifie qu'un engrais dosé à 60 % de P apporte 60 kg de P pour 100 kg d'engrais.

12 En tonnes ou mètres cubes de produit brut, selon le type de fertilisant organique

13 En kg P ou K par tonne ou par mètre cube de produit brut

14 En particulier pour les produits autres que les effluents d'élevage.

Calcul des apports P et K organiques par les effluents d'élevage – Valeurs de référence à retenir <sup>15</sup> pour :	
<ul style="list-style-type: none"> <li>• les teneurs en P total et K total de l'effluent utilisé, à défaut de facture ou d'analyse ;</li> <li>• les coefficients d'équivalence engrais minéral KeqP et KeqK.</li> </ul>	
Teneur en P total	Valeurs moyennes des produits figurant dans la publication « Valorisation agronomique des effluents d'élevages de porcs, bovins, ovins, caprins, volailles et lapins. RMT Elevage et Environnement, Paris, 83 pages. » <sup>16</sup>
Coefficient d'équivalence engrais minéral P efficace (KeqP) <sup>17</sup>	
Teneur en K total	
Coefficient d'équivalence engrais minéral K efficace (KeqK)	Pour tout type d'effluent d'élevage : KeqK = 1

**Fertilisation P totale (kg P /ha) = apports P minéraux + apports P organiques**

**Fertilisation K totale (kg K /ha) = apports K minéraux + apports K organiques**

### 7.6 Mise en œuvre du plan de gestion

Certaines obligations prescrites par la structure animatrice de la mesure peuvent figurer **uniquement dans le plan de gestion, sans apparaître dans le tableau du point 6**. Le cas échéant, ces obligations, qui relèvent de la mise en œuvre du plan de gestion, doivent être respectées au même titre que celles indiquées dans ce tableau.

*Exemples : Pratiques d'entretien obligatoire des éléments spécifiques au milieu humide (entretien des berges, faucardage, gestion des bois morts, remise en état des prairies après inondation...)*

De même, **des obligations renforcées (selon le cas, plus exigeantes, plus limitatives ou plus restrictives que celles apparaissant dans le tableau du point 6 peuvent éventuellement être imposées dans le plan de gestion**. Le cas échéant, ces obligations renforcées, qui relèvent de la mise en œuvre du plan de gestion, priment sur celles indiquées dans ce tableau et sont celles prises en compte lors de la vérification du respect des obligations.

*Les obligations susceptibles d'être renforcées portent notamment sur la limitation et les modalités de la fertilisation (N, P, K) : abaissement de la limitation indiquée dans le tableau sur tout ou partie de la surface engagée, réduction du nombre de campagnes au cours desquelles la fertilisation est autorisée, interdiction de certains types d'engrais...*

<sup>15</sup> Dispositions applicables à l'ensemble des projets agroenvironnementaux et climatiques (PAEC) du Grand Est.

<sup>16</sup> Levasseur P., Soulier A., Lagrange H., Trochard R., Foray S., Charpiot A., Ponchant P. et Blazy V. Références établies par les instituts techniques agricoles, dans les fiches effluents d'élevages (pages 23 à 82). Publication disponible à l'adresse suivante : [https://www.rmtelevagesenvironnement.org/les\\_outils\\_du\\_RMT](https://www.rmtelevagesenvironnement.org/les_outils_du_RMT)

<sup>17</sup> Les valeurs de KeqP (ou Keq P<sub>2</sub>O<sub>5</sub>) sont indiquées sous le tableau « Equivalence engrais minéral de l'azote » dans les fiches effluents d'élevages.

### **7.7 Lien avec la conditionnalité et l'écorégime**

En cas de non-respect de la conditionnalité, l'ensemble des aides PAC sont sanctionnées, y compris les aides MAEC.

Les obligations du cahier des charges de la MAEC sont distinctes des exigences de l'écorégime. Un agriculteur peut à la fois souscrire cette MAEC et bénéficier de l'écorégime.

## **8 LISTE DES ANNEXES**

---

Nombre d'annexe : 1

**Annexe 1 : Contenu minimal du cahier d'enregistrement des interventions**

## Annexe 1 : Contenu minimal du cahier d'enregistrement des interventions

### MAEC Préservation des milieux humides (MHU1)

#### **1° Règles générales d'enregistrement des interventions**

Il s'agit d'enregistrer les interventions réalisées sur toutes les parcelles engagées. En cas d'absence d'intervention sur tout ou partie d'une parcelle engagée, le cahier d'enregistrement n'a pas à être renseigné, mais uniquement pour la surface concernée.

De façon générale, chaque parcelle doit être identifiée conformément aux informations du registre parcellaire graphique (RPG) et du descriptif des parcelles figurant dans le dossier PAC.

Le contenu minimal du cahier d'enregistrement est précisé ci-dessous. Les enregistrements doivent être précisés et détaillés autant que nécessaire, afin que toutes les obligations définies dans le cahier des charges et le plan de gestion puissent être vérifiées lors d'un contrôle sur place.

#### **2° Pratiques de fauche et de broyage**

Pour chaque intervention de fauche ou de broyage du couvert herbacé sur tout ou partie de la parcelle :

- identification de la parcelle ;
- type de prairie ou pâturage permanent, code de la culture et précision<sup>18</sup> ;
- superficie concernée, en particulier en cas d'intervention sur une partie seulement de la parcelle ;
- date de l'intervention ;
- type d'intervention (fauche, broyage) ;
- matériels utilisés : types de matériels (désignation précise), nombre de matériels de chaque type.

##### Points de vigilance :

- distinguer, le cas échéant, la zone mise en défens de celle qui ne l'est pas ;
- détailler, le cas échéant, les éventuelles pratiques spécifiques<sup>19</sup> imposées dans le plan de gestion.

#### **3° Pratiques de pâturage**

Pour chaque période de pâturage sur tout ou partie de la parcelle :

- identification de la parcelle ;
- type de prairie ou pâturage permanent, code de la culture et précision ;
- superficie concernée, en particulier en cas de pâturage sur une partie seulement de la parcelle ;
- dates d'entrée et de sortie des animaux ;
- nombre et catégorie(s) d'animaux, nombre correspondant d'unités de gros bétail (UGB).

Se référer au tableau figurant au point 7.3 de cette notice.

##### Points de vigilance :

- distinguer, le cas échéant, la zone mise en défens de celle qui ne l'est pas ;

---

<sup>18</sup> Se référer à la notice telepac « Cultures et précisions à utiliser pour renseigner le descriptif des parcelles »

<sup>19</sup> Exemples : circulation centrifuge, vitesse maximale de fauche, interdiction d'utilisation d'un groupe de fauche (un seul tracteur avec une seule faucheuse), utilisation d'une barre d'effarouchement...

- détailler, le cas échéant, les éventuelles pratiques spécifiques de pâturage imposées dans le plan de gestion.

#### **4° Pratiques d'entretien obligatoire des éléments spécifiques au milieu humide**

*Les pratiques d'entretien obligatoire des éléments spécifiques au milieu humide sont définies dans le plan de gestion établi pour chaque parcelle.*

*Ces pratiques peuvent porter sur tout ou partie des interventions suivantes :*

- *entretien des berges (des mares, fossés et cours d'eau) pour maîtriser la végétation terrestre (le reprofilage et le curage relèvent d'opérations spécifiques) ;*
- *faucardage (coupe puis enlèvement des plantes aquatiques) des mares, fossés et cours d'eau ;*
- *entretien des franges végétalisées non ligneuses (roselière en bord de parcelles...) ;*
- *entretien des éléments paysagers nécessitant une gestion particulière (bois morts...) ;*
- *remise en état des prairies après inondation ;*
- *maintien de l'accès aux parcelles ;*
- *d'autres interventions peuvent éventuellement être imposées dans le plan de gestion par la structure animatrice de la MAEC. Dans ce cas, les pratiques correspondantes doivent faire l'objet d'enregistrements spécifiques à inscrire dans le cahier d'enregistrement.*

Pour chaque intervention d'entretien obligatoire des éléments spécifiques au milieu humide sur tout ou partie de la parcelle :

- identification de la parcelle et localisation précise de l'intervention ;
- type de prairie ou pâturage permanent, code de la culture et précision ;
- dates de début et de fin de l'intervention ;
- type d'intervention : nature, étendue et modalités précises de l'intervention, en référence à la désignation de l'obligation et aux modalités de sa mise en œuvre figurant dans le plan de gestion ;
- matériels utilisés : types de matériels (désignation précise), nombre de matériels de chaque type.

## **5° Pratiques de fertilisation**

De manière générale, l'enregistrement des pratiques de fertilisation doit porter sur la fertilisation organique et minérale (N, P, K, apports magnésiens et de chaux) des surfaces soumises à obligation au regard des exigences figurant dans le point 6 de cette notice et dans le plan de gestion correspondant.

Pour chaque apport de fertilisant organique ou minéral sur tout ou partie de la parcelle<sup>20</sup> :

- identification de la parcelle ;
- type de prairie ou pâturage permanent, code de la culture et précision ;
- superficie concernée, en particulier en cas de fertilisation d'une partie seulement de la parcelle ;
- date de l'apport de fertilisant ;
- fertilisant utilisé :
  - nature du fertilisant : désignation précise, type de fertilisant organique ou minéral ;
  - quantité de fertilisant épandue sur la superficie concernée (en unités de masse ou de volume de produit brut par hectare) ;
  - valeur fertilisante du produit brut pour l'élément considéré (uniquement pour N, P, K) (en kg d'élément efficace par unité de masse ou de volume de produit brut) :
    - pour un fertilisant minéral : teneur en élément ;
    - pour un fertilisant organique :
      - teneur en élément total ;
      - coefficient d'équivalence engrais minéral efficace de l'élément considéré.

## **6° Pratiques de traitements phytosanitaires**

Pour chaque traitement phytosanitaire<sup>21</sup> sur tout ou partie de la parcelle :

- identification de la parcelle ;
- type de prairie ou pâturage permanent, code de la culture et précision ;
- superficie concernée, en particulier en cas de traitement d'une partie seulement de la parcelle ;
- date du traitement phytosanitaire ;
- produit phytosanitaire utilisé : nom commercial complet ;
- quantité de produit phytosanitaire épandue (en grammes, kilogrammes ou litres par hectare).

---

20 Hors apports par pâturage

21 Les traitements phytosanitaires sont interdits sur les surfaces engagées.



Direction régionale  
de l'alimentation, de  
l'agriculture et de la forêt

avec le concours financier de l'Agence de l'eau Rhin-Meuse

Intervention 70.10 : Mesure agroenvironnementale et climatique (MAEC) pour la préservation de l'équilibre agro-écologique et de la biodiversité de milieux spécifiques

## **Notice de la mesure « Surfaces herbagères et pastorales »**

**Code mesure : GE\_ZE15\_PRA1**

### **Campagne 2024**

Territoire du projet agroenvironnemental et climatique (PAEC) :

**Rieds Zembs, Dachsbach, Bruch de l'Andlau – Biodiversité – Avifaune  
(Agence de l'eau Rhin-Meuse)**

**Code territoire : GE\_ZE15**

Aide annuelle : 51 € / ha

Pour toute information complémentaire, contacter la structure animatrice de la mesure :

**Collectivité européenne d'Alsace**

**Direction de l'environnement et de l'agriculture – Service environnement et territoires – Place du  
Quartier Blanc – F-67964 STRASBOURG Cedex**

**03 88 76 64 06**

**vanessa.garnero@alsace.eu**



## 1 OBJECTIFS DE LA MESURE

Cette mesure vise à préserver la durabilité et l'équilibre agro-écologique des prairies permanentes à flore diversifiée qui sont à la fois des habitats naturels et des habitats d'espèces produisant un fourrage de qualité et souple d'utilisation.

## 2 MONTANT DE LA MESURE – PLAFONNEMENT DES ENGAGEMENTS DANS DES MAEC

### 2.1 Montant de la mesure

En contrepartie du respect de l'ensemble des exigences du cahier des charges de cette mesure, **une aide de 51 € par hectare et par an** sera versée pendant la durée de l'engagement.

Le plafonnement des engagements dans des mesures agroenvironnementales et climatiques (MAEC) est défini comme suit.

### 2.2 Plafonds par exploitation

#### a) Définitions

##### Bénéficiaire de montagne

Un bénéficiaire est dit « de montagne » s'il réunit les conditions suivantes pour l'année 2024 :

- exploiter au moins 50 % de sa surface agricole dans les zones de montagne au sens de l'article D. 113-14 du code rural et de la pêche maritime ;
- avoir demandé des indemnités compensatoires de handicaps naturels et spécifiques (ICHN) au sens de l'article D. 113-23 du même code.

La part de la surface agricole située dans les zones de montagne est déterminée au vu des éléments figurant dans le dossier ICHN du bénéficiaire.

##### Bénéficiaire d'une MAEC système à enjeux captages d'eau potable Rhin-Meuse

Un bénéficiaire est dit « bénéficiaire d'une MAEC système à enjeux captages d'eau potable Rhin-Meuse » s'il réunit les conditions suivantes pour l'année 2024 :

- avoir demandé en première année d'engagement l'une des MAEC systèmes suivantes :

Code MAEC	Mesure système	Territoire du PAEC
GE_55RE_HBV2	Autonomie fourragère des élevages d'herbivores – niveau 2	Meuse – Captages Rhin-Meuse
GE_55RE_HBV3	Autonomie fourragère des élevages d'herbivores – niveau 3	
GE_55RE_PHY3	Eau – Réduction des herbicides en grandes cultures – niveau 3	
GE_LOIE_HBV3	Autonomie fourragère des élevages d'herbivores – niveau 3	Captages Grand Loisy (Agence de l'eau Rhin-Meuse)

- dans les périmètres de protection des captages d'eau potable des territoires concernés :
  - engager au moins 3 hectares dans l'une des MAEC systèmes ci-dessus ;
  - privilégier l'implantation des surfaces en herbe et des cultures à bas niveau d'impact ou de légumineuses, en conformité avec les types de surfaces éligibles aux MAEC considérées.

**b) Montant du plafond par exploitation pour un bénéficiaire de montagne ou un bénéficiaire d'une MAEC système à enjeux captages d'eau potable Rhin-Meuse**

Le plafond annuel des engagements dans des MAEC est fixé à 18 000 euros par exploitation pour :

- un bénéficiaire de montagne ;
- un bénéficiaire d'une MAEC système à enjeux captages d'eau potable Rhin-Meuse.

Pour l'appréciation de ce plafond, il est tenu compte :

- de l'ensemble des MAEC de types système et localisée relevant de la programmation de la politique agricole commune débutant en 2023<sup>1</sup>, c'est-à-dire des engagements souscrits en 2023 et des MAEC demandées en première année d'engagement ;
- des engagements souscrits avant 2023 dans des MAEC relevant la programmation de la politique agricole commune ayant débuté en 2014<sup>2</sup>, s'ils sont financés par le ministère en charge de l'Agriculture. Seules sont prises en considération parmi ces MAEC, celles liées à la surface ou se rapportant à des mètres linéaires ou à des éléments ponctuels.

**c) Montants des plafonds par exploitation pour un autre bénéficiaire**

Dans la suite, un bénéficiaire qui n'est ni de montagne ni attributaire d'une MAEC système à enjeux captages d'eau potable Rhin-Meuse est dénommé « autre bénéficiaire ».

**Plafond de base**

Le plafond annuel de base des engagements dans des MAEC est fixé à 10 500 euros par exploitation pour un autre bénéficiaire.

Pour l'appréciation de ce plafond, il est tenu compte :

- de l'ensemble des MAEC de types système et localisée relevant de la programmation de la politique agricole commune débutant en 2023, c'est-à-dire des engagements souscrits en 2023 et des MAEC demandées en première année d'engagement. Le cas échéant, sont prises en considération les MAEC de type localisée mises en œuvre dans les territoires des projets agroenvironnementaux et climatiques à enjeux Natura 2000 ou Parc national de forêts<sup>3</sup> si elles sont finançables dans le cadre du plafond en question ;
- des engagements souscrits avant 2023 dans des MAEC relevant la programmation de la politique agricole commune ayant débuté en 2014, s'ils sont financés par le ministère en charge de l'Agriculture. Seules sont prises en considération parmi ces MAEC, celles liées à la surface ou se rapportant à des mètres linéaires ou à des éléments ponctuels.

**Plafond supplémentaire**

Un plafond annuel supplémentaire, dont le montant est fixé à 3 000 euros par exploitation pour un autre bénéficiaire, sera accordé uniquement pour des engagements, au-delà du plafond de base, dans des MAEC de type localisée relevant de la programmation de la politique agricole commune débutant en 2023, si ces dernières sont mises en œuvre dans les territoires des projets agroenvironnementaux et climatiques à enjeux Natura 2000 ou Parc national de forêts. Pour ces MAEC, sont pris en considération les engagements souscrits en 2023 et les MAEC demandées en première année d'engagement.

---

1 au sens de la section 3 bis du chapitre 1er du titre IV du livre III du code rural et de la pêche maritime

2 au sens de la section 4 du chapitre 1er du titre IV du livre III du code rural et de la pêche maritime

3 Les codes territoires de ces MAEC se terminent respectivement par N (Natura 2000) et 1 (Parc national de forêts, hors sites Natura 2000).

### **2.3 Plafonds par mesure**

Les plafonds définis par mesure sont applicables à tous les bénéficiaires, sans aucune distinction.

#### **a) Montant du plafond des engagements dans la MAEC création de couverts d'intérêt faunistique et floristique**

Le plafond annuel des engagements dans la MAEC création de couverts d'intérêt faunistique et floristique (CIFI) est fixé à 3 260 euros (soit 5 hectares) par bénéficiaire, et ce :

- pour l'ensemble des projets agroenvironnementaux et climatiques dans le cadre desquels cette mesure est mise en œuvre ;
- pour la durée de la programmation de la politique agricole commune débutant en 2023.

#### **b) Montant du plafond des engagements dans la MAEC création de prairies**

Le plafond annuel des engagements dans la MAEC création de prairies (CPRA) est fixé à 5 340 euros (soit 15 hectares) par bénéficiaire, et ce :

- pour l'ensemble des projets agroenvironnementaux et climatiques dans le cadre desquels cette mesure est mise en œuvre ;
- pour la durée de la programmation de la politique agricole commune débutant en 2023.

### **2.4 Dispositions communes**

Les montants plafonds mentionnés dans le point 2 :

- sont multipliés par le nombre d'associés du groupement éligibles à l'aide pour un bénéficiaire ayant la qualité de groupement agricole d'exploitation en commun (GAEC) total ;
- comprennent la participation du fonds européen agricole pour le développement rural (FEADER) et les contreparties nationales.

Au-delà de ces montants plafonds, un bénéficiaire peut souscrire des engagements supplémentaires dans des MAEC mises en œuvre pour la première année dans les territoires à enjeux eau (codes territoires se terminant par E), à l'exception de ceux mentionnés au point 2.1 a), s'ils font l'objet d'une intervention d'une agence de l'eau en financement additionnel (c'est-à-dire sans participation du FEADER).

## **3 CRITÈRES D'ÉLIGIBILITÉ**

---

Les critères d'éligibilité doivent être respectés tout au long du contrat. En cas de non-respect en première année, la mesure ne peut pas être souscrite. En cas de non-respect les années suivantes, le contrat est automatiquement rompu sur la totalité des éléments engagés s'il s'agit du non-respect d'un critère d'éligibilité relatif au demandeur, ou uniquement sur la surface en anomalie s'il s'agit d'un critère d'éligibilité relatif à la surface. Le cas échéant, des sanctions peuvent être appliquées.

### **3.1 Critères d'éligibilité relatifs au demandeur**

Les bénéficiaires suivants sont éligibles à la mesure :

- Les agriculteurs actifs tels que définis conformément à l'article 4 du règlement UE n°2021/2115 du 2 décembre 2021 ;  
Les fondations, associations sans but lucratif et les établissements d'enseignement et de recherche agricoles lorsqu'ils exercent directement des activités réputées agricoles sont considérés comme des agriculteurs actifs.
- Les personnes morales mettant à disposition d'exploitants des terres de manière indivise ;
- Les entités collectives.

Est qualifiée de « collective » toute utilisation de surface à plusieurs éleveurs, que les animaux soient ou non regroupés en un troupeau commun. Dans ces conditions, les groupements pastoraux sont éligibles ainsi que toutes les formes d'entités collectives juridiquement constituées et dotées de la personnalité morale dès lors qu'elles gèrent en responsabilité directe des surfaces dont elles sont propriétaires ou locataires et qu'elles en organisent l'utilisation collective notamment par les troupeaux de leurs membres ou ayants droit.

Les GAEC sont éligibles avec application du principe de transparence.

### **3.2 Critères d'éligibilité relatifs aux surfaces engagées**

Les surfaces éligibles à cette mesure sont les **prairies et pâturages permanents**.

Se référer au point 7.2 de la notice.

## **4 CRITÈRES D'ENTRÉE**

---

Les critères suivants conditionnent l'accès à la mesure en première année d'engagement uniquement et ne sont plus vérifiés par la suite. En cas de non-respect, l'exploitation n'est pas engagée dans la mesure.

Les critères d'entrée pour cette mesure sont les suivants :

- ✓ Pour chaque parcelle, avoir au moins une partie de la surface présente dans le PAEC ;
- ✓ Réaliser un diagnostic agro-écologique de l'exploitation. Le diagnostic de l'exploitation doit être transmis à la DDT au plus tard au 15 septembre de la première année d'engagement. En cas de non-transmission, le dossier ne pourra pas être engagé cette année-là.

## **5 CRITÈRES DE PRIORISATION DES DOSSIERS**

---

Ces critères permettent de classer les demandes d'aide des demandeurs éligibles (c'est-à-dire respectant tous les critères d'entrée et les critères d'éligibilité) par ordre de priorités afin notamment de tenir compte des enveloppes budgétaires et des orientations définies par la commission régionale agroenvironnementale et climatique (CRAEC).

### **Priorisation des MAEC de type localisée des PAEC à enjeux biodiversité**

Les MAEC de type localisée des PAEC à enjeux biodiversité, c'est-à-dire des PAEC dont les codes territoires se terminent par 1, 2, 5 et N, sont classées par ordre de priorités suivantes :

- **mesures de priorité 1 :**
  - Création de prairies (CPRA) ;
  - Protection des espèces – niveaux 1, 3 et 4 (ESP1 ; ESP3 ; ESP4) ;
  - Entretien durable des infrastructures agroécologiques – Ligneux (IAE1) ; Mares (IAE2) ;
  - Préservation des milieux humides – Amélioration de la gestion par le pâturage (MHU2) ;
  - Préservation des milieux humides – Gestion des espèces exotiques envahissantes (MHU3) ;
  - Maintien de l'ouverture des milieux (OUV1) ;
  - Maintien de l'ouverture des milieux – Amélioration de la gestion par le pâturage (OUV2).
- **mesures de priorité 2 :**
  - Création de couverts d'intérêt faunistique et floristique (CIFF) ;
  - Protection des espèces – niveau 2 (ESP2) ;
  - Préservation des milieux humides (MHU1) ;
  - Surfaces herbagères et pastorales (PRA1) ;
  - Amélioration de la gestion des surfaces herbagères et pastorales par le pâturage (PRA3).

Les demandes d'engagement dans des mesures de rang de priorité 1 sont prioritaires.

En cas de dépassement du solde de l'enveloppe régionale allouée aux MAEC de type localisée des PAEC à enjeux biodiversité, une fois déduit le montant nécessaire au financement des mesures de rang de priorité 1, un taux de réduction est appliqué sur le montant total de l'aide susceptible d'être accordée à chaque bénéficiaire au titre de ses demandes d'engagement dans des mesures de rang de priorité 2, dans des conditions déterminées par arrêté du préfet de région.

## **6 CAHIER DES CHARGES DE LA MESURE**

---

Sauf mention contraire, l'ensemble des obligations du cahier des charges doit être respecté sur toute la durée du contrat, c'est-à-dire à partir de la date limite de dépôt des dossiers PAC de l'année d'engagement et durant les 5 années suivantes. En cas de non-respect d'une obligation, des sanctions peuvent s'appliquer en fonction de la nature et de la gravité de l'anomalie.

Les documents relatifs à la demande d'engagement et au respect des obligations doivent être conservés pendant toute la durée de l'engagement et pendant les quatre années suivantes. Ils pourront notamment être demandés en cas de contrôle de l'exploitation.

**Les obligations du cahier des charges figurent ci-dessous.**

Obligations du cahier des charges	Période d'application	Contrôles	Caractérisation de l'anomalie et calcul de la sanction <sup>4</sup>
Formation à réaliser au cours des deux premières années de l'engagement. Se référer au point 7.1.	<b>Avant le 15 mai 2026</b>	<b>Contrôle sur place</b> Vérification de l'attestation de formation	Anomalie réversible, dossier, totale, d'importance égale à 0,06.
Ne pas détruire le couvert. Un renouvellement par travail superficiel du sol est autorisé au cours de l'engagement après avoir obtenu au préalable l'accord écrit de la structure animatrice de la MAEC pour la surface engagée. Cet accord écrit doit être conservé sur l'exploitation.	<b>Sur toute la durée du contrat</b>	<b>Contrôle sur place</b> Vérification du cahier d'enregistrement des pratiques et contrôle visuel	Anomalie définitive, localisée, totale, d'importance égale à 1.
Respecter l'indicateur suivant sur les surfaces engagées : - Présence de plantes indicatrices de l'équilibre agro-écologique  Se référer au point 7.3.	<b>Sur toute la durée du contrat</b>	<b>Contrôle sur place</b> visuel	Anomalie réversible, localisée, totale, d'importance égale à 1.
Respecter une utilisation annuelle minimale des surfaces engagées par pâturage ou fauche.	<b>Sur toute la durée du contrat</b>	<b>Contrôle sur place</b> Vérification du cahier d'enregistrement des pratiques et contrôle visuel	Anomalie réversible, localisée, totale, d'importance égale à 1.
Respecter l'interdiction de fertilisation azotée minérale.	<b>Sur toute la durée du contrat</b>	<b>Contrôle sur place</b> Vérification du cahier d'enregistrement des pratiques et contrôle visuel	Anomalie réversible, localisée, totale, d'importance égale à 1.

4 Se référer à la notice telepac « Les aides en faveur de l'agriculture biologique, les mesures agroenvironnementales et climatiques (MAEC) 2023-2027 » pour plus d'information sur le fonctionnement du régime de sanction.

Obligations du cahier des charges	Période d'application	Contrôles	Caractérisation de l'anomalie et calcul de la sanction
Ne pas utiliser de produits phytosanitaires sur les surfaces engagées.	<b>Sur toute la durée du contrat</b>	<b>Contrôle sur place</b> Vérification du cahier d'enregistrement des pratiques et contrôle visuel	Anomalie réversible, localisée, totale, d'importance égale à 1.
<p>Enregistrer les interventions sur toutes les parcelles engagées :</p> <ul style="list-style-type: none"> <li>• Identification des surfaces, conformément aux informations du registre parcellaire graphique (RPG) et du descriptif des parcelles ;</li> <li>• Modalités d'utilisation des parcelles (dates d'entrée et de sortie des animaux, nombres d'animaux et d'unités de gros bétail (UGB) correspondantes, dates de fauche...);</li> <li>• Modalités d'entretien des éléments (matériel utilisé, dates d'interventions, durée d'intervention) ;</li> <li>• Fertilisation azotée minérale des surfaces (dates, produits, quantités) ;</li> <li>• Traitements phytosanitaires (dates, produits, quantités).</li> </ul> <p><u>Se référer à l'annexe 1 (contenu minimal du cahier d'enregistrement des interventions).</u></p> <p><b>ATTENTION</b> : Le cahier d'enregistrement constitue une pièce indispensable au contrôle de plusieurs obligations. Aussi, l'absence ou la non-teneur de ce cahier constatée le jour du contrôle se traduira par le constat d'anomalies et le cas échéant par l'application du régime de sanction pour toutes les obligations ne pouvant être contrôlées.</p>	<b>Sur toute la durée du contrat</b>	<b>Contrôle sur place</b> Vérification du cahier d'enregistrement des pratiques	Anomalie réversible, localisée, totale, d'importance égale à 0,05.

## 7 PRÉCISIONS

---

### 7.1 Formation

Les formations dont le contenu est le suivant permettent de respecter l'obligation pour cette MAEC :

Information et/ou échanges d'expériences et de bonnes pratiques sur l'identification, la richesse, la diversité et la gestion des prairies humides

### 7.2 Définition des prairies et pâturages permanents

**Les surfaces en prairies et pâturages permanents** correspondent aux surfaces de la catégorie 1.6 de la notice telepac « Liste des cultures et précisions », rendues admissibles par l'application d'un prorata fonction de la densité en éléments naturels non admissibles de moins de 10 ares, conformément aux règles du 1er pilier de la PAC.

### 7.3 Indicateurs

\*) Plantes indicatrices de l'équilibre agro-écologique :

Cet indicateur s'adresse aux prairies permanentes à flore diversifiée et à certaines surfaces pastorales.

Vous devez vérifier sur chaque tiers de parcelle la présence d'un minimum de 4 plantes indicatrices du bon état agro-écologique des surfaces parmi la liste des plantes définie localement figurant à l'annexe 2 de cette notice.

### 7.4 Lien avec la conditionnalité et l'écorégime

En cas de non-respect de la conditionnalité, l'ensemble des aides PAC sont sanctionnées, y compris les aides MAEC.

Les obligations du cahier des charges de la MAEC sont distinctes des exigences de l'écorégime. Un agriculteur peut à la fois souscrire cette MAEC et bénéficier de l'écorégime.

## 8 LISTE DES ANNEXES

---

Nombre d'annexes : 2

**Annexe 1 : Contenu minimal du cahier d'enregistrement des interventions**

**Annexe 2 – Liste et référentiel photographique des plantes indicatrices de l'équilibre agroécologique**



## **Annexe 1 : Contenu minimal du cahier d'enregistrement des interventions**

### **MAEC Surfaces herbagères et pastorales (PRA1)**

#### **1° Règles générales d'enregistrement des interventions**

Il s'agit d'enregistrer les interventions réalisées sur toutes les parcelles engagées. En cas d'absence d'intervention sur tout ou partie d'une parcelle engagée, le cahier d'enregistrement n'a pas à être renseigné, mais uniquement pour la surface concernée.

De façon générale, chaque parcelle doit être identifiée conformément aux informations du registre parcellaire graphique (RPG) et du descriptif des parcelles figurant dans le dossier PAC.

Le contenu minimal du cahier d'enregistrement est précisé ci-dessous.

#### **2° Pratiques de fauche**

Pour chaque intervention de fauche sur tout ou partie de la parcelle :

- identification de la parcelle ;
- type de prairie ou pâturage permanent, code de la culture et précision<sup>5</sup> ;
- superficie concernée, en particulier en cas de fauche d'une partie seulement de la parcelle ;
- date de fauche ;
- matériels utilisés : types de matériels (désignation précise), nombre de matériels de chaque type ;
- modalités de fauche, au regard notamment des éventuelles prescriptions<sup>6</sup> de mise en œuvre de la MAEC figurant dans le diagnostic d'exploitation.

#### **3° Pratiques de pâturage**

Pour chaque période de pâturage sur tout ou partie de la parcelle :

- identification de la parcelle ;
- type de prairie ou pâturage permanent, code de la culture et précision ;
- superficie concernée, en particulier en cas de pâturage d'une partie seulement de la parcelle ;
- dates d'entrée et de sortie des animaux ;
- nombre et catégorie(s) d'animaux, nombre correspondant d'unités de gros bétail (UGB).

Se référer au tableau figurant en fin de cette annexe.

---

<sup>5</sup> Se référer à la notice telepac « Cultures et précisions à utiliser pour renseigner le descriptif des parcelles »

<sup>6</sup> Exemples : circulation centrifuge, vitesse maximale de fauche, interdiction d'utilisation d'un groupe de fauche – un seul tracteur avec une seule faucheuse –, utilisation d'une barre d'effarouchement...

#### **4° Pratiques d'entretien**

Pour chaque intervention d'entretien<sup>7</sup> sur tout ou partie de la parcelle :

- identification de la parcelle ;
- type de prairie ou pâturage permanent, code de la culture et précision ;
- superficie concernée, en particulier en cas d'entretien d'une partie seulement de la parcelle ;
- date et durée de l'intervention ;
- intervention d'entretien :
  - type d'intervention, désignation précise (ébousage, étaupinage, émoussage, broyage des refus, roulage...);
  - matériels utilisés.

#### **5° Pratiques de fertilisation azotée minérale**<sup>8</sup>

Pour chaque apport de fertilisant azoté minéral sur tout ou partie de la parcelle :

- identification de la parcelle ;
- type de prairie ou pâturage permanent, code de la culture et précision ;
- superficie concernée, en particulier en cas de fertilisation d'une partie seulement de la parcelle ;
- date de l'apport de fertilisant azoté minéral ;
- fertilisant azoté minéral utilisé : désignation précise ;
- quantité de fertilisant azoté minéral épanchée sur la superficie concernée (en unités de produit brut par hectare).

#### **6° Pratiques de traitements phytosanitaires**<sup>9</sup>

Pour chaque traitement phytosanitaire sur tout ou partie de la parcelle :

- identification de la parcelle ;
- type de prairie ou pâturage permanent, code de la culture et précision ;
- superficie concernée, en particulier en cas de traitement d'une partie seulement de la parcelle ;
- date du traitement phytosanitaire ;
- produit phytosanitaire utilisé : nom commercial complet ;
- quantité de produit phytosanitaire épanchée (en grammes, kilogrammes ou litres par hectare).

---

7 L'intervention d'entretien ne doit pas avoir pour effet de détruire le couvert de la prairie ou du pâturage permanent ; la destruction du couvert herbacé est interdite dans tous les cas.

8 La fertilisation azotée minérale est interdite sur les surfaces engagées.

9 Les traitements phytosanitaires sont interdits sur les surfaces engagées.

**TAUX DE CONVERSION DES DIFFÉRENTES CATÉGORIES D'ANIMAUX**  
**EN UNITÉS DE GROS BÉTAIL (UGB)**

Les **taux de conversion des différentes catégories d'animaux en unités de gros bétail (UGB)** pour le calcul du nombre d'animaux sont définis dans le tableau ci-dessous :

Catégorie	Taux de conversion en UGB
Bovins de plus de 2 ans	1
Bovins entre 6 mois et 2 ans	0,6
Bovins de moins de 6 mois	0,4
Équidés de plus de 6 mois	1
Ovins et caprins de plus de 1 an et femelles de moins de 1 an ayant mis bas	0,15
Ovins et caprins de moins de 1 an	0
Lamas de plus de 2 ans	0,45
Alpagas de plus de 2 ans	0,3
Cerfs et biches de plus de 2 ans	0,33
Daims et daines de plus de 2 ans	0,17

## ANNEXE 2 – LISTE DES PLANTES INDICATRICES DE L’EQUILIBRE AGROECOLOGIQUE

Code MAEC : <b>GE_ZE15_PRA1</b>		MAEC surfaces herbagères et pastorales
Territoire PAEC : <b>Rieds Zembs, Dachsbach, Bruch de l’Andlau</b> – Biodiversité – Avifaune (Agence de l’eau Rhin-Meuse)		
Noms communs		Noms latins
Achillée millefeuille ; Achillée ptarmique		<i>Achillea millefolium</i> ; <i>Achillea ptarmica</i>
Anthyllide (Vulnéraire)		<i>Anthyllis</i> sp.
Bétoine officinale		<i>Stachys officinalis</i>
Campanule		<i>Campanula</i> sp.
Cardamine des prés Saxifrage granulée		<i>Cardamine pratensis</i> <i>Saxifraga granulata</i>
Carotte sauvage Silaum (Cumin des prés)		<i>Daucus carota</i> <i>Silaum silaus</i>
Centaurée Serratule		<i>Centaurea</i> sp. <i>Serratula</i> sp.
Cirse tubéreux (Cirse bulbeux) Cirse potager (Cirse maraîcher)		<i>Cirsium tuberosum</i> <i>Cirsium oleraceum</i>
Colchique Orchidée		<i>Colchicum</i> sp. <i>Orchidaceaea</i> sp.
Crépis ; Épervière ; Liondent		<i>Crepis</i> sp. ; <i>Hieracium</i> sp. ; <i>Leontodon</i> sp.
Gaillet boréal ; Gaillet vrai (Gaillet jaune)		<i>Galium boreale</i> ; <i>Galium verum</i>
Jonc ; Laïche ; Luzule ; Scirpe		<i>Juncus</i> sp. ; <i>Carex</i> sp. ; <i>Luzula</i> sp. ; <i>Scirpus</i> sp.
Knautie ; Scabieuse ; Succise des prés		<i>Knautia</i> sp. ; <i>Scabiosa</i> sp. ; <i>Succisa pratensis</i>
Lin Œillet		<i>Linum</i> sp. <i>Dianthus</i> sp.
Lotier		<i>Lotus</i> sp.
Marguerite		<i>Leucanthemum</i> sp.
Menthe ; Reine des prés		<i>Mentha</i> sp. ; <i>Filipendula ulmaria</i>
Origan commun Thym		<i>Origanum vulgare</i> <i>Thymus</i> sp.
Petite pimprenelle (Petite sanguisorbe) Sanguisorbe officinale (Sanguisorbe, Pimprenelle officinale, Grande pimprenelle)		<i>Sanguisorba minor</i> <i>Sanguisorba officinalis</i>
Polygale commun		<i>Polygala vulgaris</i>
Rhinanthe		<i>Rhinanthus</i> sp.
Salicaire commune Lysimaque		<i>Lythrum salicaria</i> <i>Lysimachia</i> sp.
Salsifis, Scorsonère		<i>Tragopogon</i> sp.
Sauge		<i>Salvia</i> sp.
Silène Lychnide fleur-de-coucou		<i>Silene</i> sp <i>Lychnis (Silene) flos-cuculi</i>

# Guide d'identification des plantes indicatrices de l'équilibre agroécologique

## MAEC surfaces herbagères et pastorales concernées :

- Rieds Zembs, Dachsbach, Bruch de l'Andlau : GE\_ZE15\_PRA1 ; GE\_ZE25\_PRA1 ; GE\_ZE1N\_PRA1 ; GE\_ZE2N\_PRA1

- Ried de la Zorn : GE\_ZO15\_PRA1 ; GE\_ZO1N\_PRA1 ; GE\_ZOXE\_PRA1

- Liondents, Épervières ou Crépis (*Leontodon sp.*, *Hieracium sp.*, *Crepis sp.*)



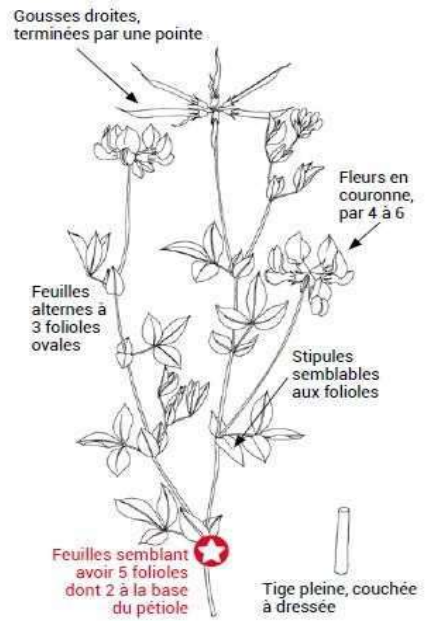
- Marguerite (*Leucanthemum sp.*)



- Centaurées ou Serratule (*Centaurea sp.*, *Serratula tinctoria*)



- Lotier (*Lotus sp.*)



- Laïches, Luzules, Joncs ou Scirpes (*Carex sp.*, *Luzula sp.*, *Juncus sp.*, *Scirpus sp.*)



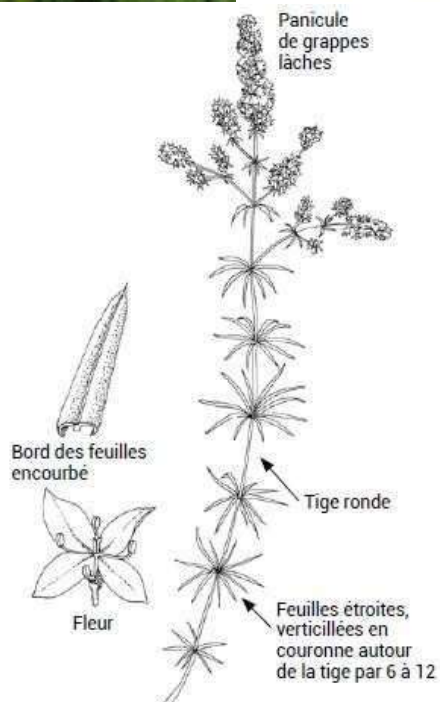
- Saxifrage granulé ou Cardamine des prés (*Saxifraga granulata*, *Cardamina pratensis*)



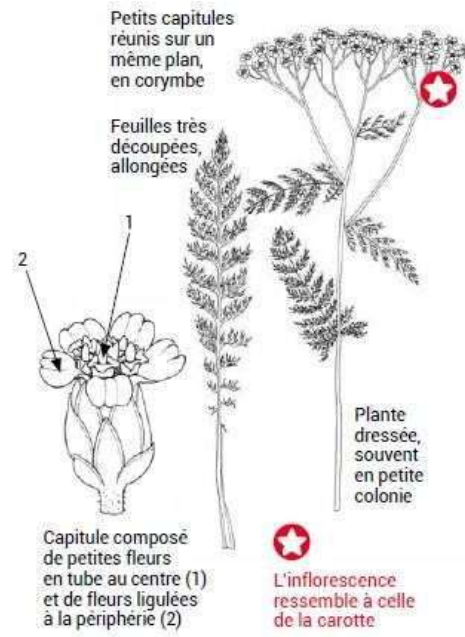
- Silènes (*Lychnis flos-cuculi* ; *Silene sp.*)



- Gaillets (*Gallium boreale, verum*)



- Achillées (*Achilea millefolium*, *ptarmica*)



- Salicaire, Lysimaque (*Lythrum salicaria*, *Lysimachia* sp.)

▪





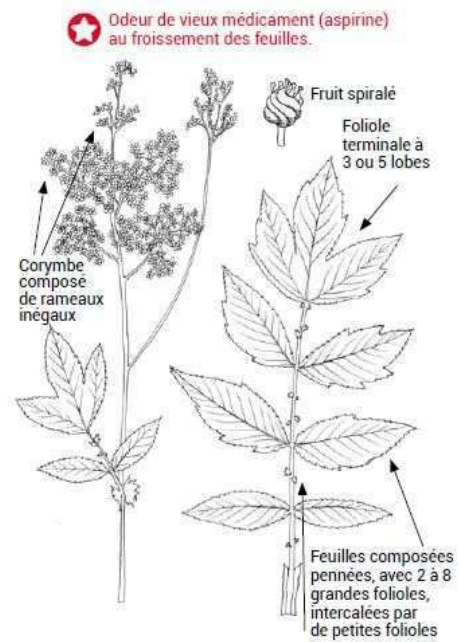
- Cirse (*Cirsium tuberosum*, *oleraceum*)



- Carotte sauvage, Cumin des prés (*Daucus carota*, *Silaum silaus*)



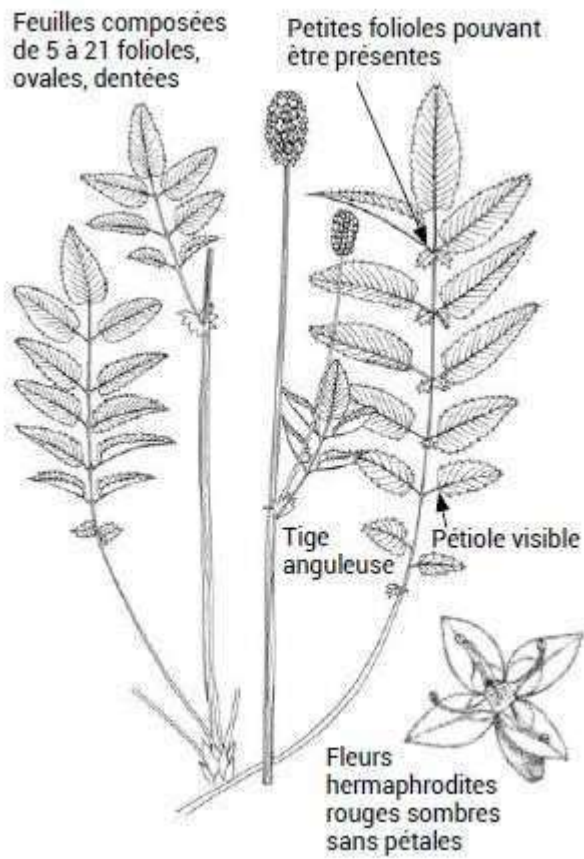
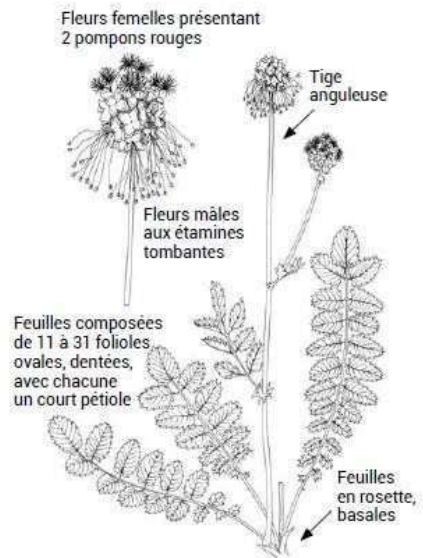
- Menthes ou Reine des prés (*Mentha sp.* ; *Filipendula sp.*)



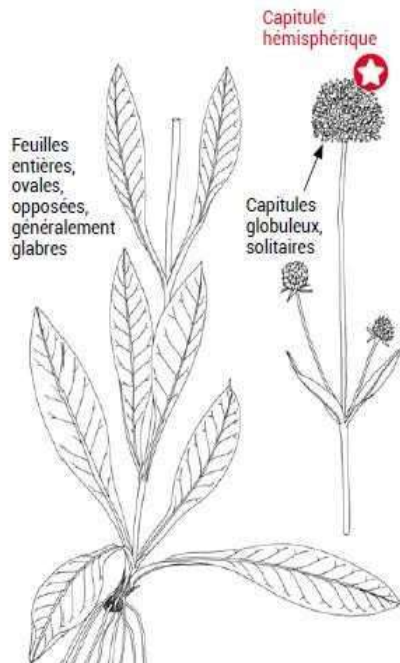
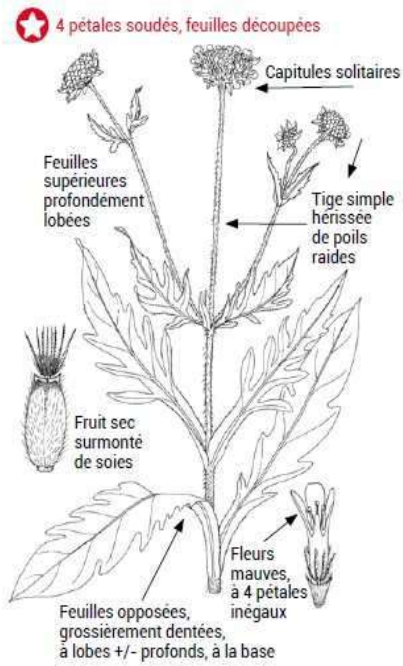
- Campanules (*Campanula sp.*)



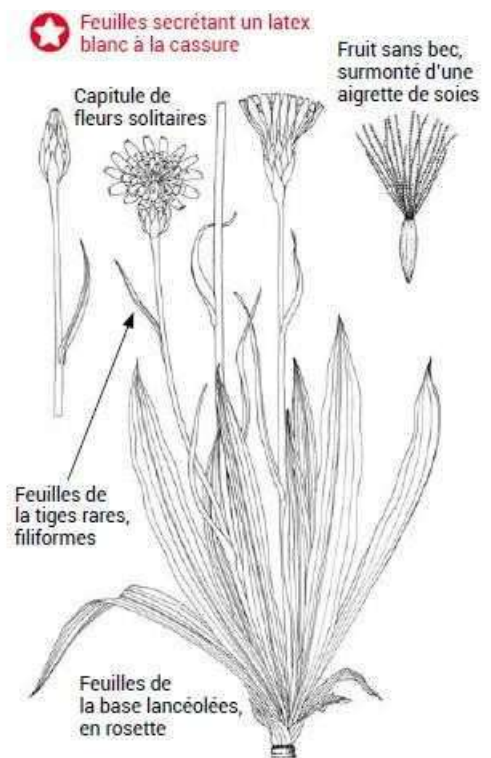
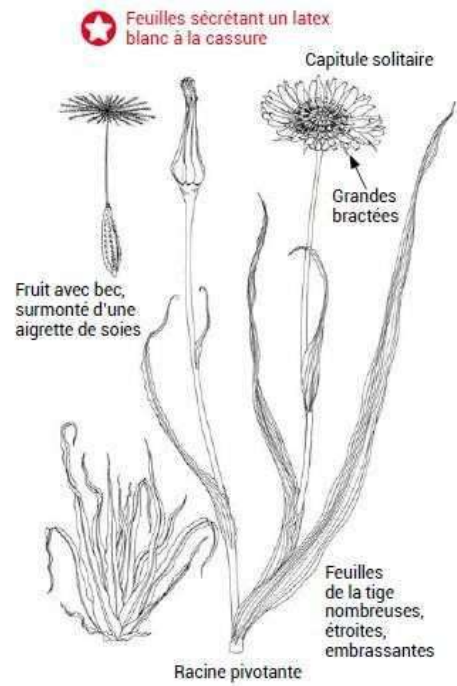
- Pimprenelle ou Sanguisorbe (*Sanguisorba minor, officinalis*)



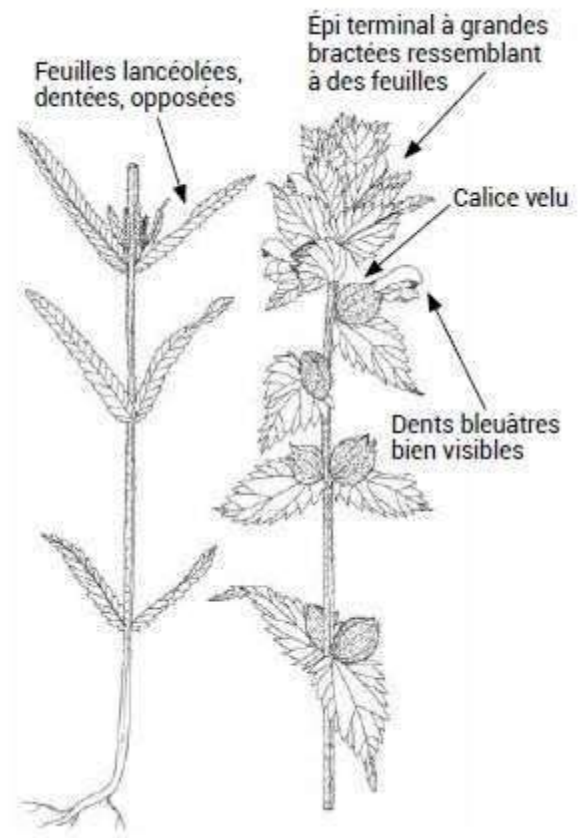
Knauties, Scabieuses ou Succises (*Knautia sp.*, *Succisa pratense*, *Scabiosa sp.*)



Salsifis ou Scorsonères (*Tragopogon sp.*, *Scorzonera humilis*)



▪ Rhinantes (*Rhinanthus sp.*)

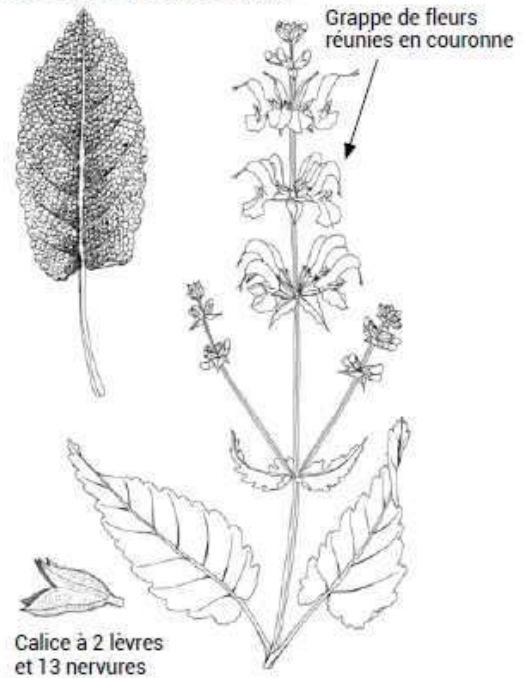


▪ Sauges (*Salvia sp.*)

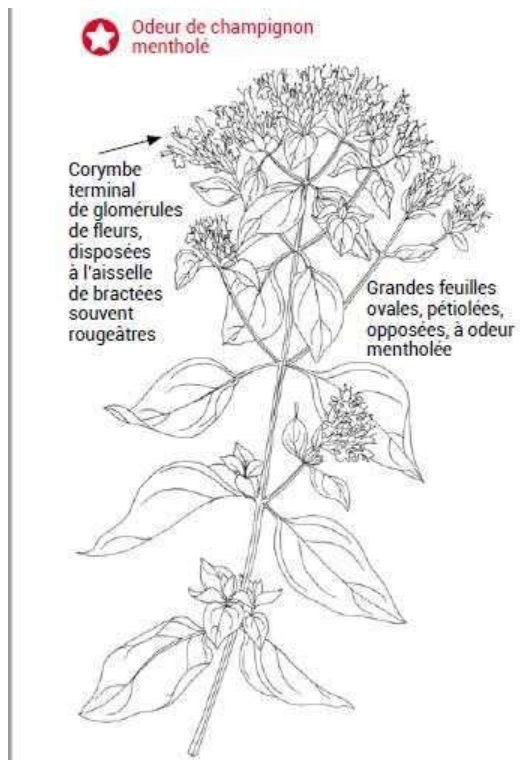
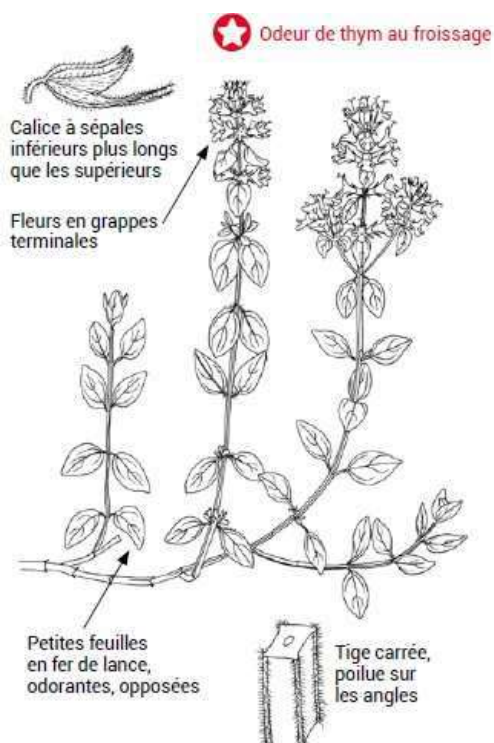


★ Les fleurs en faucille et les étamines fixées sur balancier

Feuille basale pétiolée, à limbe ovale, cordé à la base, crénelé et gaufré



Thyms et origans (*Thymus sp.*, *Origanum vulgare*)



■

Orchidées ou colchiques (*Orchidaceaea sp.*, *Colchicum sp.*)



■ Polygale (*Polygala vulgaris*)



■ Bétoine (*Stachys officinalis*)





- Lins, Œillets (*Linum sp.*, *Dianthus sp.*)



Oeillet à delta, dans les pelouses et prairies sèches des sols acides

- Anthyllides (*Anthyllis sp.*)



Sources des photographies :

Guide « Les Prairies permanentes du massif des Vosges - typologie agroécologique et diagnostic prairial », 2020, Cécile Bayeur, Christophe Hennequin, Geoffrey Mesbahi et Sylvain Plantureux

Telabotanica (<https://www.tela-botanica.org>),

Flore Alpes (<https://www.florealpes.com>)