

GE_VA12_CPRA_2023_v2-19122025	2
GE_VA12_ESP2_2023_v1-19122025	10
GE_VA12_ESP3_2023_v1-19122025	26
GE_VA12_IAE1_2023_v1-19122025	42
GE_VA12_MHU1_2023_v1-19122025	50
GE_VA12_MHU2_2023_v1-19122025	64
GE_VA12_PRA1_2023_v1-19122025	78
GE_VA12_PRA3_2023_v1-19122025	134
GE_VA1N_ESP3_2023_v1-19122025	150
GE_VA1N_ESP4_2023_v1-19122025	166
GE_VA1N_MHU1_2023_v1-19122025	181
GE_VA1N_MHU2_2023_v1-19122025	195
GE_VA1N_MHU3_2023_v1-19122025	209
GE_VA1N_PRA3_2023_v1-19122025	225
GE_VA22_ESP3-Azures_2023_v1-19122025	241
GE_VA22_MHU1_2023_v1-19122025	257
GE_VA2N_ESP3-Azures_2023_v1-19122025	271
GE_VA2N_MHU1_2023_v1-19122025	287
GE_VAXH_PRA2_2023_v1-19122025	301

Direction régionale de
l'alimentation, de
l'agriculture et de la forêt

avec le concours financier de l'Agence de l'eau Rhin-Meuse

Intervention 70.11 : Mesure agroenvironnementale et climatique (MAEC) pour la création de couverts d'intérêt pour la biodiversité, en particulier les pollinisateurs en hexagone

Notice de la mesure « Création de prairies »

Code mesure : GE_VA12_CPRA

Campagne 2023

Territoire du projet agroenvironnemental et climatique (PAEC) :

Vosges du Nord et Alsace bossue – Biodiversité 2 (Agence de l'eau Rhin-Meuse)

Code territoire PAEC : GE_VA12

Aide annuelle : 358 € / ha

Pour toute information complémentaire, contacter la structure animatrice de la mesure :

Parc naturel régional des Vosges du nord
Maison du Parc – 2 place du château – 67290 LA PETITE-PIERRE
l.figuier@parc-vosges-nord.fr

1 OBJECTIFS DE LA MESURE

Les objectifs de cette mesure sont d'inciter les exploitants agricoles à implanter et maintenir des couverts herbacés pérennes dans des zones à enjeu environnemental important, au-delà des couverts exigés dans le cadre de la conditionnalité (bonnes conditions agricoles et environnementales), de l'écorégime et des bandes enherbées rendues obligatoires, le cas échéant, dans le cadre des programmes d'action en application de la Directive Nitrates.

Cette mesure répond à la fois à un objectif de protection des eaux, paysager et de maintien de la biodiversité. En effet, la création de couverts herbacés sur des parcelles ou des portions de parcelles, y compris sur des bandes enherbées, permet de limiter les phénomènes érosifs et le lessivage des intrants (objectifs de lutte contre l'érosion et d'amélioration de la qualité des eaux), constitue des zones refuges pour la faune et la flore (objectif de préservation de la biodiversité) et permet la valorisation et la protection de certains paysages (objectif de protection des paysages). Par ailleurs, la création de surfaces herbacées pérennes permet la séquestration du carbone dans les sols.

2 MONTANT DE LA MESURE - PLAFONDS D'AIDES ANNUELLES MAEC

En contrepartie du respect de l'ensemble des exigences du cahier des charges de cette mesure, **une aide de 358 € par hectare et par an** sera versée pendant la durée de l'engagement.

Plafonnement des aides annuelles MAEC :

1° Les aides annuelles versées à un demandeur autre qu'un groupement agricole d'exploitation en commun (GAEC) au titre des mesures agro-environnementales et climatique (MAEC) sont plafonnées dans les conditions suivantes :

- le montant prévisionnel du plafond d'aides annuelles de base est fixé entre 10 000 et 12 000 euros par bénéficiaire, tous financeurs confondus, au titre des MAEC de types système et localisée¹ faisant l'objet d'une demande d'engagement en 2023² et des engagements financés par le ministère en charge de l'Agriculture pris les années antérieures³ ;
- un plafond d'aides annuelles supplémentaire, dont le montant prévisionnel est fixé entre 2 000 et 3 000 euros par bénéficiaire, tous financeurs confondus, sera accordé pour l'engagement en 2023 de MAEC de type localisé appartenant à un projet agroenvironnemental et climatique mis en œuvre, soit dans un site Natura 2000, soit dans le Parc national de forêts⁴ ;
- le montant du plafond d'aides annuelles au titre de la MAEC création de couverts d'intérêt faunistique et floristique est fixé à 3 260 euros (soit 5 hectares), tous financeurs confondus, par bénéficiaire⁵ ;
- le montant du plafond d'aides annuelles au titre de la MAEC création de prairies est fixé à 5 340 euros (soit 15 hectares), tous financeurs confondus, par bénéficiaire⁶.

1 Au sens de l'appendice D du plan stratégique relevant de la PAC 2023-2027 de la France (catalogue de MAEC 2023-2027 pour l'hexagone).

2 MAEC relevant de la section 3 bis du chapitre 1er du titre IV du livre III du code rural et de la pêche maritime.

3 Engagements dans des mesures liées à la surface et des mesures se rapportant à des mètres linéaires ou à des éléments ponctuels, relevant de la section 4 du chapitre 1er du titre IV du livre III du code rural et de la pêche maritime.

4 Code PAEC se terminant par N ou 1.

5 La surface engagée dans cette mesure sera limitée à 5 ha par demandeur pour la durée de la programmation de la politique agricole commune débutant en 2023.

6 La surface engagée dans cette mesure sera limitée à 15 ha par demandeur pour la durée de la programmation de la politique agricole commune débutant en 2023.

Au-delà du plafond prévisionnel d'aides de base et des plafonds définis pour les deux MAEC de création de couverts susmentionnés, les agences de l'eau Rhin-Meuse et Seine-Normandie peuvent attribuer des aides supplémentaires ne faisant pas l'objet d'un cofinancement par le fonds européen agricole pour le développement rural (FEADER) pour des engagements appartenant à un projet agroenvironnemental et climatique mis en œuvre dans un territoire à enjeu eau⁷.

En application des dispositions du code rural et de la pêche maritime, pour les GAEC, les montants maximum des aides annuelles définis ci-dessus sont multipliés par le nombre d'associés du groupement éligibles à l'aide.

Si besoin, d'autres plafonds d'aides pourront être définis pour les engagements dans des MAEC localisées en 2023 pour respecter l'enveloppe budgétaire attribuée à chaque projet agroenvironnemental et climatique.

2° Les montants définitifs des plafonds d'aides annuelles de base et supplémentaire seront définis compte tenu de l'état des besoins au regard de l'enveloppe budgétaire régionale affectée au financement, d'une part, des MAEC de type système et, d'autre part, des projets agroenvironnementaux et climatiques s'agissant des MAEC de type localisée.

3 CRITÈRES D'ÉLIGIBILITÉ

Les critères d'éligibilité doivent être respectés tout au long du contrat. En cas de non-respect en première année, la mesure ne peut pas être souscrite. En cas de non-respect les années suivantes, le contrat est automatiquement rompu sur la totalité des éléments engagés s'il s'agit du non-respect d'un critère d'éligibilité relatif au demandeur, ou uniquement sur la surface en anomalie s'il s'agit d'un critère d'éligibilité relatif à la surface. Le cas échéant, des sanctions peuvent être appliquées.

3.1 Critères d'éligibilité relatifs au demandeur

Les bénéficiaires éligibles sont les agriculteurs actifs tels que définis à l'article 4 du règlement UE n° 2021/2115 du 2 décembre 2021.

Les fondations, associations sans but lucratif et les établissements d'enseignement et de recherche agricoles lorsqu'ils exercent directement des activités réputées agricoles sont considérés comme des agriculteurs actifs.

Les GAEC sont éligibles à cette intervention avec application du principe de transparence.

3.2 Critères d'éligibilité relatifs aux surfaces engagées

Les surfaces éligibles à cette mesure sont les surfaces herbacées temporaires de 2 ans ou moins. Elles correspondent aux surfaces suivantes de la catégorie 1.5 de la notice telepac « Liste des cultures et précisions » :

- Mélange de légumineuses prépondérantes et de graminées fourragères de 5 ans ou moins (MLG) ;
- Prairie temporaire de moins de 5 ans et autre mélange avec graminées (PTR) ;
- Jachère (JAC) dont le couvert est déclaré avec la précision « 001 - Couvert herbacé ».

Les surfaces engagées devront être déclarées avec un code culture de la catégorie 1.6 « Prairies ou pâturages permanents » (PP) de la notice telepac « Liste des cultures et précisions » à l'issue de l'engagement. Selon l'âge de la prairie au début de l'engagement, les surfaces engagées pourront être déclarées avec un code de la catégorie PP au cours de l'engagement. Les surfaces de cette catégorie sont donc éligibles à la mesure à compter de la 4^e année d'engagement.

Les surfaces de bandes enherbées obligatoires au titre de la BCAE 4 ou en application de la Directive Nitrates ne sont pas éligibles à cette mesure.

⁷ Code PAEC se terminant par E.

4 CRITÈRES D'ENTRÉE

Les critères suivants conditionnent l'accès à la mesure en première année d'engagement uniquement et ne sont plus vérifiés par la suite. En cas de non-respect, l'exploitation n'est pas engagée dans la mesure.

Les critères d'entrée pour cette mesure sont les suivants :

- Pour chaque parcelle, avoir au moins une partie de la surface présente dans le PAEC ;
- Réaliser un diagnostic agro-écologique de l'exploitation. Le diagnostic de l'exploitation doit être transmis à la DDT(M) au plus tard au 15 septembre de la première année d'engagement. En cas de non-transmission, le dossier ne pourra pas être engagé cette année-là.

5 CRITÈRES DE PRIORISATION DES DOSSIERS

Ces critères permettent de classer les demandes d'aide des demandeurs éligibles (c'est-à-dire respectant tous les critères d'entrée et les critères d'éligibilité) par ordre de priorité afin notamment de tenir compte des enveloppes budgétaires et des orientations définies par la commission régionale agro-environnementale et climatique (CRAEC).

Si besoin, des critères de priorisation des demandes d'engagement dans des MAEC localisées pourront être définis afin de respecter l'enveloppe budgétaire attribuée à chaque projet agroenvironnemental et climatique.

6 CAHIER DES CHARGES DE LA MESURE

Sauf mention contraire, l'ensemble des obligations du cahier des charges doit être respecté sur toute la durée du contrat, c'est-à-dire à partir de la date limite de dépôt des dossiers PAC de l'année d'engagement et durant les 5 années suivantes. En cas de non-respect d'une obligation, des sanctions peuvent s'appliquer en fonction de la nature et de la gravité de l'anomalie.

Les documents relatifs à la demande d'engagement et au respect des obligations doivent être conservés pendant toute la durée de l'engagement et pendant les quatre années suivantes. Ils pourront notamment être demandés en cas de contrôle de l'exploitation.

Les obligations du cahier des charges figurent ci-après.

Obligations du cahier des charges	Période d'application	Contrôles	Caractérisation de l'anomalie et calcul de la sanction ⁸
Formation à réaliser au cours des deux premières années de l'engagement. Se référer au point 7.1.	Avant le 15 mai 2025	Contrôle sur place Vérification de l'attestation de formation	Anomalie réversible, dossier, totale, d'importance égale à 0,06.
Mettre en place le couvert : le couvert herbacé pérenne devra être présent sur les surfaces engagées dès le 15 mai de la première année d'engagement. Les types de prairie autorisés sont définis en annexe de la présente notice.	Dès le 15 mai 2023	Contrôle sur place Contrôle visuel et vérifications éventuelles du cahier d'enregistrement des pratiques et des factures	Anomalie définitive, localisée, totale, d'importance égale à 1.
Maintenir le couvert.	Sur toute la durée du contrat	Contrôle sur place visuel	Anomalie réversible, localisée, totale, d'importance égale à 0,4.
Maintenir les éléments paysagers si la localisation du couvert est imposée en bordure de ces éléments.	Sur toute la durée du contrat	Contrôle sur place visuel	Anomalie définitive, localisée, totale, d'importance égale à 1.
Ne pas détruire le couvert sur les surfaces engagées. Un renouvellement par travail superficiel du sol est autorisé au cours de l'engagement après avoir obtenu au préalable l'accord écrit de la structure animatrice de la MAEC pour la surface engagée. Cet accord écrit doit être conservé sur l'exploitation.	Sur toute la durée du contrat	Contrôle sur place Contrôle visuel et vérification éventuelle du cahier d'enregistrement des pratiques	Anomalie définitive, localisée, totale, d'importance égale à 1.
Respecter la localisation du couvert conformément au diagnostic.	Sur toute la durée du contrat	Contrôle sur place Vérification sur la base du diagnostic d'exploitation et contrôle visuel	Anomalie réversible, localisée, totale, d'importance égale à 1.
Le couvert herbacé doit respecter une largeur minimale de 10 m.	Sur toute la durée du contrat	Contrôle sur place visuel	Anomalie réversible, localisée, totale, d'importance égale à 1.
Ne pas utiliser de produits phytosanitaires sur les surfaces engagées.	Sur toute la durée du contrat	Contrôle sur place Contrôle visuel et vérification éventuelle du cahier d'enregistrement des pratiques	Anomalie réversible, localisée, totale, d'importance égale à 1.

⁸ Se référer à la notice telepac « Les aides en faveur de l'agriculture biologique, les mesures agroenvironnementales et climatiques (MAEC) 2023-2027 » pour plus d'information sur le fonctionnement du régime de sanction.

7 PRÉCISIONS

7.1 Formation

L'exploitant doit suivre une formation avec la ou les thématiques suivantes :

- Valorisation des fourrages tardifs (leurs apports alimentaires et leurs performances, les composés secondaires et santé, diversité et ingestion), en lien avec la typologie des prairies permanentes des Vosges du Nord ; formation réalisée par l'association Fourrage Mieux.
- Réaliser un auto-diagnostic de la qualité agro-écologique des prairies d'une exploitation, en lien avec le guide sur la typologie agro-écologique et diagnostic prairial des Vosges ; formation réalisée par Sylvain PLANTUREUX.

7.2 Lien avec la conditionnalité et l'écorégime

En cas de non-respect de la conditionnalité, l'ensemble des aides PAC sont sanctionnées, y compris les aides MAEC.

Les obligations du cahier des charges de la MAEC sont distinctes des exigences de l'écorégime. Un agriculteur peut à la fois souscrire cette MAEC et bénéficier de l'écorégime.

8 LISTE DES ANNEXES

Annexe 1 : Types de prairie autorisés

Annexe 1 : Notice de la mesure « Création de prairies » - Campagne 2023

Code MAEC : **GE_VA12_CPRA** Territoire : **Vosges du Nord et Alsace bossue – Biodiversité 2**
(Agence de l'eau Rhin-Meuse)

Obligations du cahier des charges – Couverts autorisés

Couvert n° 1 – Mélange de Graminées et de Légumineuses

Les couverts autorisés sont des mélanges d'au moins 7 espèces semées, dont la composition est la suivante :

a) au moins 3 espèces de Graminées (Poacées) parmi les suivantes :

- | | |
|--|---|
| • Agrostide commune | <i>Agrostis capillaris</i> |
| • Amourette | <i>Briza media</i> subsp. <i>media</i> |
| • Avoine dorée | <i>Trisetum flavescens</i> subsp. <i>flavescens</i> |
| • Brome érigé | <i>Bromopsis erecta</i> subsp. <i>erecta</i> |
| • Dactyle aggloméré | <i>Dactylis glomerata</i> |
| • Fétuque rouge | <i>Festuca rubra</i> |
| • Flouve odorante | <i>Anthoxanthum odoratum</i> |
| • Fromental ou Avoine élevée | <i>Arrhenatherum elatius</i> |
| • Houlque laineuse | <i>Holcus lanatus</i> subsp. <i>lanatus</i> |
| • Pâturin des prés | <i>Poa pratensis</i> |
| • toute autre graminée, sous réserve de figurer dans le diagnostic d'exploitation ¹ | |

b) au moins 2 espèces de Légumineuses (Fabacées) parmi les suivantes :

- | | |
|--|-----------------------------|
| • Lotier corniculé | <i>Lotus corniculatus</i> |
| • Lotier pédunculé | <i>Lotus pedunculatus</i> |
| • Minette ou Luzerne lupuline | <i>Medicago lupulina</i> |
| • Sainfoin | <i>Onobrychis vicifolia</i> |
| • Trèfle des prés ou Trèfle violet | <i>Trifolium pratense</i> |
| • toute autre légumineuse, sous réserve de figurer dans le diagnostic d'exploitation | |

c) au moins 2 espèces appartenant à des familles autres que les Graminées et les Légumineuses parmi les suivantes :

- | | | |
|---|--|-----------------|
| • Achillé millefeuille | <i>Achillea millefolium</i> | Astéracées |
| • Centaurée jacée | <i>Centaurea jacea</i> | Astéracées |
| • Grande Marguerite | <i>Leucanthemum ircutianum</i> | Astéracées |
| • Lychnis fleur-de-coucou | <i>Lychnis flos-cuculi</i> subsp. <i>flos-cuculi</i> | Caryophyllacées |
| • Pimprenelle à fruits réticulés | <i>Poterium sanguisorba</i> | Rosacées |
| • Plantain lancéolé | <i>Plantago lanceolata</i> | Plantaginacées |
| • Reine des prés | <i>Filipendula ulmaria</i> | Rosacées |
| • Sauge commune | <i>Salvia pratensis</i> subsp. <i>pratensis</i> | Lamiacées |
| • Thym faux pouliot | <i>Thymus pulegioides</i> | Lamiacées |
| • toute autre espèce, sous réserve de figurer dans le diagnostic d'exploitation | | |

La présence dans le couvert d'espèces indigènes provenant d'un retour de la végétation spontanée est autorisée.

¹ Dans le paragraphe « Prescriptions pour la mise en œuvre de la MAEC »

Couvert n° 2 – Couvert issu de la surface engagée dans une MAEC rémunérant la création et le maintien d'un couvert herbacé pérenne lors de la campagne PAC 2022

Le couvert se trouvant sur la surface engagée dans une MAEC rémunérant la création et le maintien d'un couvert herbacé pérenne (bandes ou parcelles enherbées ; COUVER06) lors de la campagne PAC 2022 est éligible si les surfaces herbacées temporaires avaient 2 ans ou moins lors de leur engagement initial en 2018.



Direction régionale de
l'alimentation, de
l'agriculture et de la forêt

avec le concours financier de l'Agence de l'eau Rhin-Meuse

Intervention 70.12 : Mesure agroenvironnementale et climatique (MAEC) pour la préservation des espèces en hexagone

Notice de la mesure « Protection des espèces » (niveau 2)

Code mesure : GE_VA12_ESP2

Campagne 2023

Territoire du projet agroenvironnemental et climatique (PAEC) :

Vosges du Nord et Alsace bossue – Biodiversité 2 (Agence de l'eau Rhin-Meuse)

Code territoire PAEC : GE_VA12

Aide annuelle : 145 € / ha

Pour toute information complémentaire, contacter la structure animatrice de la mesure :

Parc naturel régional des Vosges du nord

Maison du Parc – 2 place du château – 67290 LA PETITE-PIERRE

06 28 10 32 48

l.figuier@parc-vosges-nord.fr

1 OBJECTIFS DE LA MESURE

L'objectif de cette mesure est de permettre aux espèces végétales et animales inféodées aux surfaces en herbe d'accomplir leurs cycles reproductifs (fructification des plantes, nidification pour les oiseaux) afin de préserver la biodiversité des terres agricoles. Elle incite pour cela les exploitants au retard d'utilisation et le cas échéant à la mise en défens des surfaces concernées.

2 MONTANT DE LA MESURE – PLAFONDS D'AIDES ANNUELLES MAEC

En contrepartie du respect de l'ensemble des exigences du cahier des charges de cette mesure, **une aide de 145 € par hectare et par an** sera versée pendant la durée de l'engagement.

Plafonnement des aides annuelles MAEC :

1° Les aides annuelles versées à un demandeur autre qu'un groupement agricole d'exploitation en commun (GAEC) au titre des mesures agro-environnementales et climatiques (MAEC) sont plafonnées dans les conditions suivantes :

- le montant prévisionnel du plafond d'aides annuelles de base est fixé entre 10 000 et 12 000 euros par bénéficiaire, tous financeurs confondus, au titre des MAEC de types système et localisée¹ faisant l'objet d'une demande d'engagement en 2023² et des engagements financés par le ministère en charge de l'Agriculture pris les années antérieures³ ;
- un plafond d'aides annuelles supplémentaire, dont le montant prévisionnel est fixé entre 2 000 et 3 000 euros par bénéficiaire, tous financeurs confondus, sera accordé pour l'engagement en 2023 de MAEC de type localisé appartenant à un projet agroenvironnemental et climatique mis en œuvre, soit dans un site Natura 2000, soit dans le Parc national de forêts⁴ ;
- le montant du plafond d'aides annuelles au titre de la MAEC création de couverts d'intérêt faunistique et floristique est fixé à 3 260 euros (soit 5 hectares), tous financeurs confondus, par bénéficiaire⁵ ;
- le montant du plafond d'aides annuelles au titre de la MAEC création de prairies est fixé à 5 340 euros (soit 15 hectares), tous financeurs confondus, par bénéficiaire⁶.

Au-delà du plafond prévisionnel d'aides de base et des plafonds définis pour les deux MAEC de création de couverts susmentionnées, les agences de l'eau Rhin-Meuse et Seine-Normandie peuvent attribuer des aides supplémentaires ne faisant pas l'objet d'un cofinancement par le fonds européen agricole pour le développement rural (FEADER) pour des engagements appartenant à un projet agroenvironnemental et climatique mis en œuvre dans un territoire à enjeu eau⁷.

En application des dispositions du code rural et de la pêche maritime, pour les GAEC, les montants maximum des aides annuelles définis ci-dessus sont multipliés par le nombre d'associés du groupement éligibles à l'aide.

Si besoin, d'autres plafonds d'aides pourront être définis pour les engagements dans des MAEC localisées en 2023 pour respecter l'enveloppe budgétaire attribuée à chaque projet agroenvironnemental et climatique.

1 Au sens de l'appendice D du plan stratégique relevant de la PAC 2023-2027 de la France (catalogue de MAEC 2023-2027 pour l'hexagone).

2 MAEC relevant de la section 3 bis du chapitre 1er du titre IV du livre III du code rural et de la pêche maritime.

3 Engagements dans des mesures liées à la surface et des mesures se rapportant à des mètres linéaires ou à des éléments ponctuels, relevant de la section 4 du chapitre 1er du titre IV du livre III du code rural et de la pêche maritime.

4 Code PAEC se terminant par N ou 1.

5 La surface engagée dans cette mesure sera limitée à 5 ha par demandeur pour la durée de la programmation de la politique agricole commune débutant en 2023.

6 La surface engagée dans cette mesure sera limitée à 15 ha par demandeur pour la durée de la programmation de la politique agricole commune débutant en 2023.

7 Code PAEC se terminant par E.

2° Les montants définitifs des plafonds d'aides annuelles de base et supplémentaire seront définis compte tenu de l'état des besoins au regard de l'enveloppe budgétaire régionale affectée au financement, d'une part, des MAEC de type système et, d'autre part, des projets agroenvironnementaux et climatiques s'agissant des MAEC de type localisée.

3 CRITÈRES D'ÉLIGIBILITÉ

Les critères d'éligibilité doivent être respectés tout au long du contrat. En cas de non-respect en première année, la mesure ne peut pas être souscrite. En cas de non-respect les années suivantes, le contrat est automatiquement rompu sur la totalité des éléments engagés s'il s'agit du non-respect d'un critère d'éligibilité relatif au demandeur, ou uniquement sur la surface en anomalie s'il s'agit d'un critère d'éligibilité relatif à la surface. Le cas échéant, des sanctions peuvent être appliquées.

3.1 Critères d'éligibilité relatifs au demandeur

Les bénéficiaires suivants sont éligibles à la mesure :

- Les agriculteurs actifs tels que définis conformément à l'article 4 du règlement UE n°2021/2115 du 2 décembre 2021.
Les fondations, associations sans but lucratif et les établissements d'enseignement et de recherche agricoles lorsqu'ils exercent directement des activités réputées agricoles sont considérés comme des agriculteurs actifs ;
- Les personnes morales mettant à disposition d'exploitants des terres de manière indivise ;
- Les entités collectives.

Est qualifiée de « collective » toute utilisation de surface à plusieurs éleveurs, que les animaux soient ou non regroupés en un troupeau commun. Dans ces conditions, les groupements pastoraux sont éligibles ainsi que toutes les formes d'entités collectives juridiquement constituées et dotées de la personnalité morale dès lors qu'elles gèrent en responsabilité directe des surfaces dont elles sont propriétaires et/ou locataires et qu'elles en organisent l'utilisation collective notamment par les troupeaux de leurs membres et/ou ayants droit.

Les GAEC sont éligibles avec application du principe de transparence.

3.2 Critères d'éligibilité relatifs aux surfaces engagées

Les surfaces éligibles à cette mesure sont **les surfaces herbacées temporaires et les prairies et pâturages permanents**.

Se référer au point 7.2.

4 CRITÈRES D'ENTRÉE

Les critères suivants conditionnent l'accès à la mesure en première année d'engagement uniquement et ne sont plus vérifiés par la suite. En cas de non-respect, l'exploitation n'est pas engagée dans la mesure.

Les critères d'entrée pour cette mesure sont les suivants :

- Pour chaque parcelle, avoir au moins une partie de la surface présente dans le PAEC ;
- Réaliser un diagnostic agro-écologique de l'exploitation. Le diagnostic de l'exploitation doit être transmis à la DDT(M) au plus tard au 15 septembre de la première année d'engagement. En cas de non-transmission, le dossier ne pourra pas être engagé cette année-là ;
- Faire établir un plan de gestion sur la base du diagnostic d'exploitation. Le plan de gestion doit être transmis à la DDT(M) au plus tard au 15 septembre de la première année d'engagement. En cas de non-transmission, le dossier ne pourra pas être engagé cette année-là.

5 CRITÈRES DE PRIORISATION DES DOSSIERS

En première année d'engagement, ces critères permettent de classer les demandes éligibles (c'est-à-dire respectant l'ensemble des critères d'entrée et d'éligibilité) par ordre de priorité, afin de tenir compte des enveloppes budgétaires disponibles et des orientations définies par la commission régionale agro-environnementale et climatique (CRAEC).

Si besoin, des critères de priorisation des demandes d'engagement dans des MAEC localisées pourront être définis afin de respecter l'enveloppe budgétaire attribuée à chaque projet agroenvironnemental et climatique.

6 CAHIER DES CHARGES DE LA MESURE

Sauf mention contraire, l'ensemble des obligations du cahier des charges doit être respecté sur toute la durée du contrat, c'est-à-dire à partir de la date limite de dépôt des dossiers PAC de l'année d'engagement et durant les 5 années suivantes. En cas de non-respect d'une obligation, des sanctions peuvent s'appliquer en fonction de la nature et de la gravité de l'anomalie.

Les documents relatifs à la demande d'engagement et au respect des obligations doivent être conservés pendant toute la durée de l'engagement et pendant les quatre années suivantes. Ils pourront notamment être demandés en cas de contrôle de l'exploitation.

Les obligations du cahier des charges figurent ci-après.

Obligations du cahier des charges	Période d'application	Contrôles	Caractérisation de l'anomalie et calcul de la sanction ⁸
Formation à réaliser au cours des deux premières années de l'engagement. Se référer au point 7.1.	Avant le 15 mai 2025	Contrôle sur place Vérification de l'attestation de formation	Anomalie réversible, dossier, totale, d'importance égale à 0,06.
Mettre en œuvre le plan de gestion. <u>Se référer aux précisions du point 7.6 : obligations du plan de gestion ne figurant pas dans le présent tableau ou obligations renforcées.</u>	Sur toute la durée du contrat	Contrôle sur place Vérification du cahier d'enregistrement des pratiques et contrôle visuel	Anomalie réversible, localisée, totale, d'importance égale à 1.
Respecter le retard d'utilisation (fauche et pâturage) minimal de 25 jours en moyenne sur l'ensemble des surfaces engagées dans cette mesure. Se référer au point 7.3.	Sur toute la durée du contrat	Contrôle sur place Vérification du cahier d'enregistrement des pratiques et contrôle visuel	Anomalie réversible, dossier, à seuils (par tranche de 15 %), d'importance égale à 0,6.
Faire établir chaque année, par une structure agréée, un plan de localisation des zones à mettre en défens au sein des surfaces engagées dans la mesure.	Sur toute la durée du contrat	Contrôle sur place - Vérification du plan de localisation	Anomalie réversible, dossier, totale, d'importance égale à 0,4.
Mettre en défens au moins 2 % des surfaces engagées conformément au plan de localisation. ⁹	Sur toute la durée du contrat	Contrôle sur place - Vérification du cahier d'enregistrement des pratiques et contrôle visuel	Anomalie réversible, dossier, à seuils (par tranche de 15 %), d'importance égale à 0,6.
Respecter l'interdiction de fertilisation organique et minérale sur les zones mises en défens.	Sur toute la durée du contrat	Contrôle sur place - Vérification du cahier d'enregistrement des pratiques et contrôle visuel	Anomalie réversible, localisée, totale, d'importance égale à 1.
Respecter une période d'interdiction de pâturage allant du 01/11 au 31/12. Cette période se rajoute à celle définie au titre du retard d'utilisation. Se référer au point 7.3.	Sur toute la durée du contrat	Contrôle sur place - Vérification du cahier d'enregistrement des pratiques et contrôle visuel	Anomalie réversible, localisée, totale, d'importance égale à 0,4.

⁸ Se référer à la notice telepac « Les aides en faveur de l'agriculture biologique, les mesures agroenvironnementales et climatiques (MAEC) 2023-2027 » pour plus d'information sur le fonctionnement du régime de sanction.

⁹ En cas de mise en défens : Afin de rester admissibles aux aides de la PAC, les surfaces mises en défens doivent respecter une absence d'enfrichement.

Obligations du cahier des charges	Période d'application	Contrôles	Caractérisation de l'anomalie et calcul de la sanction
Ne pas détruire le couvert sur les surfaces engagées. Un renouvellement par travail superficiel du sol est autorisé au cours de l'engagement après avoir obtenu au préalable l'accord écrit de la structure animatrice de la MAEC pour la surface engagée. Cet accord écrit doit être conservé sur l'exploitation.	Sur toute la durée du contrat	Contrôle sur place Vérification du cahier d'enregistrement des pratiques et contrôle visuel	Anomalie définitive, localisée, totale, d'importance égale à 1.
Hors surface mises en défens : Respecter la limitation de la fertilisation azotée à 30 kg N par ha et par an, chaque année au cours des 5 ans (hors apports par pâturage). Se référer au point 7.4.	Sur toute la durée du contrat	Contrôle sur place - Vérification du cahier d'enregistrement des pratiques et contrôle visuel	Anomalie réversible, localisée, à seuils (par tranche de 15 %), d'importance égale à 1.
Hors surfaces mises en défens : Respecter l'absence d'apports magnésiens et de chaux.	Sur toute la durée du contrat	Contrôle sur place - Vérification du cahier d'enregistrement des pratiques et contrôle visuel	Anomalie réversible, localisée, totale, d'importance égale à 0,2.
Ne pas utiliser de produits phytosanitaires sur les surfaces engagées.	Sur toute la durée du contrat	Contrôle sur place Vérification du cahier d'enregistrement des pratiques et contrôle visuel	Anomalie réversible, localisée, totale, d'importance égale à 1.

Obligations du cahier des charges	Période d'application	Contrôles	Caractérisation de l'anomalie et calcul de la sanction
<p>Enregistrer les interventions sur toutes les parcelles engagées :</p> <ul style="list-style-type: none"> • Identification des surfaces, conformément aux informations du registre parcellaire graphique (RPG) et du descriptif des parcelles ; • Fauche ou broyage (date(s), matériel utilisé, modalités) ; • Pâturage (dates d'entrées et de sorties des animaux par parcelle) ; • Pose de clôtures (dates, localisation, matériel) ; • Fertilisation des surfaces (dates, produits, quantités) ; • Traitements phytosanitaires (dates, produits, quantités). <p>Se référer à l'annexe 1 (contenu minimal du cahier d'enregistrement obligatoire).</p> <p>ATTENTION : Le cahier d'enregistrement constitue une pièce indispensable au contrôle de plusieurs obligations. Aussi, l'absence ou la non-teneur de ce cahier constatée le jour du contrôle se traduira par le constat d'anomalies et le cas échéant par l'application du régime de sanction pour toutes les obligations ne pouvant être contrôlées.</p>	Sur toute la durée du contrat	Contrôle sur place Vérification du cahier d'enregistrement des pratiques	Anomalie réversible, localisée, totale, d'importance égale à 0,05.

7.1 Formation

Les formations suivantes permettent de respecter l'obligation pour cette MAEC :

Valorisation des fourrages tardifs (leurs apports alimentaires et leurs performances, les composés secondaires et santé, diversité et ingestion), en lien avec la typologie des prairies permanentes des Vosges du Nord formation réalisée par l'association Fourrage Mieux

Réaliser un auto-diagnostic de la qualité agro-écologique des prairies d'une exploitation, en lien avec le guide sur la typologie agro-écologique et diagnostic prairial des Vosges formation réalisée par Sylvain PLANTUREUX

7.2 Précisions concernant les surfaces éligibles

Les surfaces herbacées temporaires correspondent aux surfaces suivantes de la catégorie 1.5 de la notice telepac « Liste des cultures et précisions » :

- Mélange de légumineuses prépondérantes et de graminées fourragères de 5 ans ou moins (MLG) ;
- Prairie temporaire de moins de 5 ans et autre mélange avec graminées (PTR) ;
- Jachères (JAC), seulement s'il est précisé que la surface est un « couvert herbacé » ou des « repousses de cultures couvrantes ».

Les surfaces en prairies et pâturages permanents correspondent aux surfaces de la catégorie 1.6 de la notice telepac « Liste des cultures et précisions », rendues admissibles par l'application d'un prorata fonction de la densité en éléments naturels non admissibles de moins de 10 ares, conformément aux règles du 1^{er} pilier de la PAC.

7.3 Retard d'utilisation en fauche et/ou en pâturage – Date(s) d'utilisation tardive

Le nombre de jours de retard d'utilisation d'une surface éligible, qu'elle soit utilisée en fauche et/ou en pâturage, est calculé par rapport à la date de fauche habituelle du territoire. Cette date, qui est précisée dans le diagnostic agroenvironnemental du territoire, est définie en fonction de la pratique de référence du territoire qui consiste en une fauche complète dès maturité des foin, sans prise en compte des cycles de reproduction de la faune et de la flore.

Le retard d'utilisation moyen sur l'ensemble des surfaces engagées dans cette mesure est ainsi calculé selon les dates d'utilisation en fauche et/ou en pâturage de ces différentes parcelles, par rapport à la date de fauche habituelle du territoire. Jusqu'à la date de fauche habituelle du territoire, le retard d'utilisation est considéré comme nul. Le décompte du nombre de jours de retard d'utilisation commence le lendemain de la date de fauche habituelle (si la date de fauche habituelle du territoire est le 31 mai, une fauche au 1^{er} juin correspond à 1 jour de retard d'utilisation).

Exemple de calcul : sur une surface totale engagée dans cette mesure de 5 ha, si le retard d'utilisation est de 23 jours sur une parcelle de 2 ha, de 40 jours sur une parcelle de 2 ha et nul sur une parcelle de 1 ha, le retard moyen est de $(23 \times 2 + 40 \times 2 + 1 \times 0) / 5 = 25$ jours.

Les dates d'utilisation tardive en fauche et/ou en pâturage des différentes parcelles engagées dans cette mesure sont précisées dans le plan de gestion. Ces dates d'utilisation tardive peuvent éventuellement être différentes selon les parcelles¹⁰, sous réserve de respecter le retard d'utilisation moyen minimal requis sur l'ensemble des surfaces engagées dans la mesure.

Dans tous les cas, l'utilisation de la parcelle en fauche et/ou en pâturage est interdite avant la date d'utilisation tardive indiquée dans le plan de gestion. En particulier, le pâturage n'est pas autorisé en début d'année, notamment dans le cadre d'un déprimage.

Le cas échéant, une période complémentaire d'interdiction de pâturage peut être définie dans le cahier des charges (cf. point 6).

Le plan de gestion pourra être pluriannuel et pourra être modifié chaque année par l'opérateur pour s'adapter, le cas échéant, à la localisation changeante des espèces à protéger.

¹⁰ en fonction des enjeux de protection des espèces ou en vue d'étaler l'utilisation des différentes parcelles dans le temps

7.4 Calcul des apports azotés (N)

Le calcul de la fertilisation azotée se fait sur chaque parcelle engagée et ne prend pas en compte les restitutions au pâturage.

Pour un dossier engagé en 2023, la première vérification concernera la campagne culturale 2023-2024, sur la base de l'enregistrement des apports azotés réalisés sur les surfaces à compter du 1^{er} septembre 2023.

a) Apports azotés minéraux

Apports azotés minéraux (kg N / ha)

$$= [\text{Quantité de fertilisant minéral apportée}^{11} \times \text{Teneur en azote}^{12}] / \text{surface (en ha)}$$

La teneur en azote de l'engrais est en général précisée dans son intitulé. Quand ce n'est pas le cas (si l'engrais est mentionné sous un nom commercial par exemple), la facture ou l'étiquette du produit doivent être utilisées pour déterminer la teneur en azote.

b) Apports azotés organiques

Apports azotés organiques (kg N efficace / ha)

$$= [\text{Quantité de fertilisant organique apportée}^{13} \times \text{Valeur fertilisante azotée}] / \text{surface (en ha)}$$

Avec « Valeur fertilisante azotée » du fertilisant organique

$$= \text{Teneur en azote total}^{14} \times \text{Coefficient d'équivalence engrais minéral azoté efficace (K_{eq}N)}$$

Dispositions applicables pour le calcul des apports azotés organiques :

- la teneur en azote total peut être déterminée à partir de la facture ou d'une analyse du produit utilisé ;
- la teneur en azote total, à défaut de facture ou d'analyse, et le coefficient d'équivalence engrais minéral (K_{eq}N) du fertilisant organique utilisé sont ceux correspondant au type de produit auquel ce fertilisant appartient, tels qu'indiqués dans l'arrêté préfectoral de mise en œuvre de l'équilibre de la fertilisation azotée à l'échelle de la région Grand Est¹⁵, dit « référentiel GREN », dans les conditions précisées dans le tableau ci-dessous.

11 En kilogrammes ou en litres

12 La teneur en N des engrais est le plus souvent exprimée en pourcentage, ce qui signifie qu'un engrais dosé à 60 % de N apporte 60 kg de N pour 100 kg d'engrais.

13 En tonnes ou mètres cubes de produit brut, selon le type de fertilisant organique

14 En kg N par tonne ou par mètre cube de produit brut

15 Arrêté préfectoral du 22 août 2019 établissant le référentiel régional de mise en œuvre de l'équilibre de fertilisation azotée à l'échelle de la région Grand Est (annexe 6, pages 45 à 50)

Calcul des apports azotés organiques – Valeurs de référence à retenir selon le projet agroenvironnemental et climatique (PAEC) auquel la MAEC appartient pour :

- la teneur en azote total du fertilisant organique utilisé, à défaut de facture ou d'analyse ;
- le coefficient d'équivalence engrais minéral (KeqN) du fertilisant organique utilisé.

1° PAEC couvrant majoritairement les départements du Bas-Rhin et du Haut-Rhin – Type de produit :	Valeurs à retenir = valeurs du référentiel GREN applicable dans les départements :
Tout fertilisant organique référencé *	Meurthe-et-Moselle, Meuse, Moselle, Vosges *
Autres fertilisants organiques	Ardennes, Aube, Marne, Haute-Marne
2° PAEC couvrant majoritairement les départements des Ardennes, de l'Aube, de la Marne et de la Haute-Marne – Type de produit :	Valeurs à retenir = valeurs du référentiel GREN applicable dans les départements :
Tout fertilisant organique	Ardennes, Aube, Marne, Haute-Marne
3° PAEC couvrant majoritairement les départements de Meurthe-et-Moselle, de la Meuse, de la Moselle et des Vosges – Type de produit :	Valeurs à retenir = valeurs du référentiel GREN applicable dans les départements :
Tout fertilisant organique référencé *	Meurthe-et-Moselle, Meuse, Moselle, Vosges *
Autres fertilisants organiques	Ardennes, Aube, Marne, Haute-Marne
* En cas de valeur manquante (teneur en azote total ou KeqN) dans le référentiel considéré, la valeur à retenir est celle figurant dans le référentiel GREN applicable aux départements des Ardennes, de l'Aube, de la Marne et de la Haute-Marne pour le type de produit auquel le fertilisant organique appartient.	

Fertilisation azotée totale (kg N /ha) = apports azotés minéraux + apports azotés organiques

7.5 Calcul des apports P et K

Le calcul de la fertilisation se fait sur chaque parcelle engagée et par campagne culturale.

a) Apports P et K minéraux

Apports minéraux P ou K (kg P /ha ou kg K /ha)

$$= [\text{Quantité de fertilisant minéral apportée}^{16} \times \text{Teneur P ou K}^{17}] / \text{surface (en ha)}$$

Les teneurs en P et K des apports minéraux sont en général précisées dans leurs intitulés. Quand ce n'est pas le cas (si l'engrais est mentionné sous un nom commercial par exemple), la facture ou l'étiquette du produit doivent être utilisées pour déterminer la composition de l'engrais en P et K.

¹⁶ En kilogrammes le plus souvent

¹⁷ La teneur en P ou K des engrais est le plus souvent exprimée en pourcentage, ce qui signifie qu'un engrais dosé à 60 % de P apporte 60 kg de P pour 100 kg d'engrais.

b) Apports P et K organiques

1° Apports P organiques (kg P efficace /ha)

$$= [\text{Quantité de fertilisant organique apportée}^{18} \times \text{Valeur fertilisante P}] / \text{surface (en ha)}$$

Avec « Valeur fertilisante P » du fertilisant organique

$$= \text{Teneur en P total}^{19} \times \text{Coefficient d'équivalence engrais minéral P efficace (KeqP)}$$

2° Apports K organiques (kg K efficace /ha)

$$= [\text{Quantité de fertilisant organique apportée}^{18} \times \text{Valeur fertilisante K}] / \text{surface (en ha)}$$

Avec « valeur fertilisante K » du fertilisant organique

$$= \text{Teneur en K total}^{19} \times \text{Coefficient d'équivalence engrais minéral K efficace (KeqK)}$$

Dispositions applicables pour le calcul des apports P et K organiques :

- les teneurs en P total et K total peuvent être déterminées à partir des factures ou des analyses des produits utilisés ;
- les teneurs en P total et K total, à défaut de facture ou d'analyse, et les coefficients d'équivalence engrais minéral (KeqP, KeqK) du fertilisant organique utilisé sont ceux correspondant au type de produit auquel ce fertilisant appartient, tels qu'indiqués dans le tableau ci-dessous ;
- pour tout type de produit utilisé :
 - KeqK = 1 ;
 - à défaut de valeur autre de référence²⁰ : KeqP = 1.

Calcul des apports P et K organiques par les effluents d'élevage– Valeurs de référence à retenir²¹ pour :	
<ul style="list-style-type: none">• les teneurs en P total et K total de l'effluent utilisé, à défaut de facture ou d'analyse ;• les coefficients d'équivalence engrais minéral KeqP et KeqK.	
Teneur en P total	Valeurs moyennes des produits figurant dans la publication « Valorisation agronomique des effluents d'élevages de porcs, bovins, ovins, caprins, volailles et lapins. RMT Elevage et Environnement, Paris, 83 pages. » ²²
Coefficient d'équivalence engrais minéral P efficace (KeqP) ²³	
Teneur en K total	
Coefficient d'équivalence engrais minéral K efficace (KeqK)	Pour tout type d'effluent d'élevage : KeqK = 1

Fertilisation P totale (kg P /ha) = apports P minéraux + apports P organiques

Fertilisation K totale (kg K /ha) = apports K minéraux + apports K organiques

¹⁸ En tonnes ou mètres cubes de produit brut, selon le type de fertilisant organique

¹⁹ En kg P ou K par tonne ou par mètre cube de produit brut

²⁰ En particulier pour les produits autres que les effluents d'élevage.

²¹ Dispositions applicables à l'ensemble des projets agroenvironnementaux et climatiques (PAEC) du Grand Est.

²² Levasseur P., Soulier A., Lagrange H., Trochard R., Foray S., Charpiot A., Ponchant P. et Blazy V. Références établies par les instituts techniques agricoles, dans les fiches effluents d'élevages (pages 23 à 82). Publication disponible à l'adresse suivante : https://www.rmtelevagesenvironnement.org/les_outils_du_RMT

²³ Les valeurs de KeqP (ou Keq P₂O₅) sont indiquées sous le tableau « Equivalence engrais minéral de l'azote » dans les fiches effluents d'élevages.

7.6 Mise en œuvre du plan de gestion

1° Certaines obligations du cahier des charges peuvent figurer uniquement dans le plan de gestion, sans être détaillées dans le tableau du point « 6. Cahier des charges de la mesure ». Ces obligations relèvent de la mise en œuvre du plan de gestion et doivent être respectées au même titre que celles indiquées dans ce tableau.

Exemples : respect du chargement maximum défini par l'animateur MAEC en cas de pâturage ; respect de certaines pratiques de fauche...

2° De même, des obligations « renforcées », – selon le cas, plus exigeantes, plus limitatives ou plus restrictives que celles figurant dans le tableau susmentionné –, peuvent être imposées dans le plan de gestion pour répondre aux enjeux agroenvironnementaux et ce, pour tout ou partie des surfaces engagées dans la mesure.

Le cas échéant, ces obligations renforcées :

- priment sur celles indiquées dans le tableau du point « 6. Cahier des charges de la mesure » ;
- sont celles prises en compte lors de la vérification du respect des obligations requises au titre de la mesure.

Les obligations « renforcées » relèvent de la mise en œuvre du plan de gestion et doivent être respectées.

Les obligations susceptibles d'être renforcées portent notamment sur la limitation et les modalités de la fertilisation (N, P, K) : abaissement de la limitation indiquée dans le tableau sur tout ou partie de la surface engagée dans la mesure, réduction du nombre de campagnes au cours desquelles la fertilisation est autorisée, interdiction de certains types d'engrais...

7.7 Lien avec la conditionnalité et l'écorégime

En cas de non-respect de la conditionnalité, l'ensemble des aides PAC sont sanctionnées, y compris les aides MAEC.

Les obligations du cahier des charges de la MAEC sont distinctes des exigences de l'écorégime. Un agriculteur peut à la fois souscrire cette MAEC et bénéficier de l'écorégime.

8 LISTE DES ANNEXES

Annexe 1 : Contenu minimal du cahier d'enregistrement des pratiques

Annexe 1 : Contenu minimal du cahier d'enregistrement obligatoire

MAEC Protection des espèces – Niveau 2

1° Règles générales d'enregistrement des pratiques

- Il s'agit d'enregistrer les pratiques (fauche, broyage et entretien du couvert, pâturage, pose et dépose de clôtures, fertilisation organique et minérale, traitements phytosanitaires) sur toutes les parcelles éligibles²⁴ et engagées de l'exploitation ;
- Selon le cas, une pratique désigne une intervention ou une absence d'intervention sur tout ou partie de la parcelle ;
- De façon générale, chaque parcelle doit être identifiée conformément aux informations du registre parcellaire graphique (RPG) et du descriptif des parcelles figurant dans le dossier PAC ;
- L'enregistrement des pratiques doit :
 - comporter au minimum les éléments suivants pour chaque parcelle ;
 - et s'il y a lieu, en cas d'obligation de mise en défens :
 - distinguer d'une part, la superficie mise en défens et, d'autre part, la superficie non mise en défens (sauf mention contraire) ;
 - permettre d'établir précisément les modalités d'utilisation (fauche, pâturage) et d'entretien du couvert herbacé des zones mises en défens.

2° Pratiques de fauche, de broyage et autres interventions d'entretien du couvert herbacé

Pour chaque intervention de fauche, de broyage et d'entretien du couvert herbacé ou en cas d'absence d'intervention sur tout ou partie de la parcelle :

- identification de la parcelle ;
- type de surface herbacée temporaire ou de prairie et pâturage permanent, code de la culture et précision²⁵ ;
- superficie concernée, s'il y a lieu en distinguant, en cas d'obligation de mise en défens, d'une part, la superficie mise en défens et, d'autre part, la superficie non mise en défens ;
- date de l'intervention * ;
- type d'intervention : fauche, broyage, entretien du couvert herbacé (nature de l'intervention à préciser) * ;
- uniquement si elle est autorisée sous condition dans le cahier des charges : intervention de renouvellement du couvert herbacé par travail superficiel du sol, après avoir obtenu au préalable l'accord écrit de la structure animatrice de la MAEC²⁶ ;
- matériels utilisés : types de matériels (désignation précise), nombre de matériels de chaque type * ;
- s'il y a lieu, pratiques spécifiques de fauche, de broyage, d'entretien du couvert herbacé en cas de présence d'espèces et/ou de milieux particuliers sur la parcelle, notamment sur la zone mise en défens, au regard des obligations²⁷ du plan de gestion *.

En cas d'absence de fauche et/ou de broyage et/ou d'entretien du couvert herbacé sur tout ou partie de la parcelle, mentionner obligatoirement « absence de fauche » et/ou « absence de broyage » et/ou « absence d'entretien du couvert herbacé » pour la superficie concernée.

* s'il y a lieu

24 Certaines surfaces herbacées temporaires, prairies et pâturages permanents (cf. point 7.2 de cette notice)

25 Se référer à la notice telepac « Cultures et précisions à utiliser pour renseigner le descriptif des parcelles »

26 Selon le PAEC, un renouvellement par travail superficiel du sol peut ou non être autorisé au cours de l'engagement pour des motifs justifiés, après avoir obtenu au préalable l'accord écrit de la structure animatrice de la MAEC pour la surface engagée. Cet accord écrit doit être conservé sur l'exploitation.

27 Exemples : mise en défens, circulation centrifuge, vitesse maximale de fauche, interdiction d'utilisation d'un groupe de fauche – un seul tracteur avec une seule faucheuse –, utilisation d'une barre d'effarouchement...

3° Pratiques de pâturage

En cas de pâturage de la parcelle²⁸, un taux de chargement maximal à la parcelle²⁹ est obligatoirement défini dans le plan de gestion. Les parcelles soumises à une obligation en matière de chargement maximal en vertu du plan de gestion sont présumées être pâturées ; elles doivent obligatoirement à ce titre faire l'objet d'un enregistrement des pratiques de pâturage, y compris en l'absence de pâturage.

Pour chaque période de pâturage ou en cas d'absence de pâturage sur tout ou partie de la parcelle :

- identification de la parcelle ;
- type de surface herbacée temporaire ou de prairie et pâturage permanent, code de la culture et précision ;
- superficie concernée, s'il y a lieu en distinguant, en cas d'obligation de mise en défens, d'une part, la superficie mise en défens et, d'autre part, la superficie non mise en défens ;
- dates d'entrée et de sortie des animaux ** ;
- type et nombre d'animaux, nombre d'UGB correspondantes ** ;
- s'il y a lieu, pratiques spécifiques de pâturage en cas de présence d'espèces et/ou de milieux particuliers sur la parcelle, notamment sur la zone mise en défens, au regard des obligations³⁰ du plan de gestion **.

En cas d'absence de pâturage sur tout ou partie de la parcelle soumise à une obligation en matière de chargement maximal, mentionner obligatoirement « absence de pâturage » pour la superficie concernée.

* s'il y a lieu, en cas de pâturage

4° Pratiques de pose et dépose de clôtures

Pour chaque intervention de pose et dépose de clôtures ou en cas d'absence d'intervention sur tout ou partie de la parcelle :

- identification de la parcelle et localisation précise de l'intervention, en particulier par rapport à la zone mise en défens ;
- type de surface herbacée temporaire ou de prairie et pâturage permanent, code de la culture et précision
- date de la pose et de la dépose de clôtures *** ;
- matériels utilisés pour la pose et la dépose, type de clôture ***.

En cas d'absence d'intervention de pose et dépose de clôtures, mentionner obligatoirement « absence de pose et dépose de clôtures » pour la parcelle concernée.

*** s'il y a lieu, en cas de pose et dépose de clôture

28 Aucun enregistrement des pratiques de pâturage n'est requis pour les parcelles uniquement fauchées.

29 Se référer aux précisions (modalités de calcul du taux de chargement) figurant à la fin de la présente annexe.

30 Exemples : mise en défens, report de pâturage...

5° Pratiques de fertilisation

De manière générale, l'enregistrement des pratiques de fertilisation doit :

- porter sur la fertilisation organique et minérale des surfaces faisant l'objet d'une obligation au titre de N et/ou de P et/ou de K et/ou des apports magnésiens et de chaux, au regard des exigences figurant dans cette notice et dans le plan de gestion correspondant, que les surfaces concernées fassent ou non l'objet d'un apport de fertilisant ;
- distinguer, d'une part, les surfaces mises en défens et, d'autre part, les surfaces non mises en défens.

Pour chaque apport de fertilisant organique et minéral soumis à obligation [selon le cas, fertilisant(s) N et/ou P et/ou K et/ou apports magnésiens et de chaux] sur tout ou partie de la parcelle ou en cas d'absence d'apport du fertilisant en question³¹ :

- identification de la parcelle ;
- type de surface herbacée temporaire ou de prairie et pâturage permanent, code de la culture et précision ;
- superficie concernée, s'il y a lieu en distinguant, en cas d'obligation de mise en défens, d'une part, la superficie mise en défens et, d'autre part, la superficie non mise en défens ;
- date de l'apport de fertilisant **** ;
- fertilisant utilisé **** :
 - nature du fertilisant : désignation précise, type de fertilisant organique ou minéral ;
 - quantité de fertilisant (N et/ou P et/ou K et/ou apport magnésien et de chaux) épandue sur la superficie concernée (en unités de masse ou de volume de produit brut par hectare) ;
 - valeur fertilisante du produit brut pour l'élément considéré (N, P, K) (en kg d'élément efficace par unité de masse ou de volume de produit brut) :
 - pour un fertilisant minéral : teneur en élément ;
 - pour un fertilisant organique :
 - teneur en élément total ;
 - coefficient d'équivalence engrais minéral efficace de l'élément considéré (selon le cas : KeqN, KeqP ; KeqK).

En cas d'absence d'apport de fertilisant soumis à obligation sur tout ou partie de la parcelle, mentionner obligatoirement « absence de fertilisation pour N et/ou P et/ou K et/ou absence d'apports magnésiens et de chaux » pour la superficie concernée.

**** s'il y a lieu, en cas d'apport de fertilisant

6° Pratiques de traitements phytosanitaires

Pour chaque traitement phytosanitaire³² ou en cas d'absence de traitement phytosanitaire sur tout ou partie de la parcelle :

- identification de la parcelle ;
- type de surface herbacée temporaire ou de prairie et pâturage permanent, code de la culture et précision ;
- superficie concernée (sans distinguer la zone mise en défens du reste de la parcelle) ;
- date du traitement phytosanitaire ***** ;
- produit phytosanitaire utilisé : nom commercial complet ***** ;
- quantité épandue (en grammes, kilogrammes ou litres par hectare) *****.

En cas d'absence de traitement phytosanitaire sur tout ou partie d'une parcelle, mentionner obligatoirement « absence de traitement phytosanitaire » pour la superficie concernée.

***** s'il y a lieu, en cas de traitement phytosanitaire

31 Hors apports par les déjections des herbivores au pâturage

32 Les traitements phytosanitaires sont interdits sur les surfaces engagées dans la mesure.

MODALITÉS DE CALCUL DU TAUX DE CHARGEMENT MAXIMAL DÉFINI DANS LE PLAN DE GESTION
EN CAS DE PÂTURAGE

En cas de pâturage de la parcelle engagée, un taux de chargement maximal est défini dans le plan de gestion, selon l'une ou l'autre des deux modalités suivantes :

- le taux de chargement moyen annuel à la parcelle qui est le rapport entre (i) le nombre d'UGB d'animaux herbivores pâturant sur la parcelle, multiplié par le nombre de jours de pâturage et (ii) la surface de la parcelle engagée multipliée par 365 jours ;
- le taux de chargement instantané à la parcelle qui est le rapport entre (i) le nombre d'UGB d'animaux herbivores pâturant sur la parcelle et (ii) la surface de la parcelle engagée.

Les taux de conversion des différentes catégories d'animaux en UGB pour le calcul du nombre d'animaux sont définis dans le tableau ci-après :

Catégorie	Taux de conversion en UGB
Bovins de plus de 2 ans	1
Bovins entre 6 mois et 2 ans	0,6
Bovins de moins de 6 mois	0,4
Équidés de plus de 6 mois	1
Ovins et caprins de plus de 1 an et femelles de moins de 1 an ayant mis bas	0,15
Ovins et caprins de moins de 1 an	0
Lamas de plus de 2 ans	0,45
Alpagas de plus de 2 ans	0,3
Cerfs et biches de plus de 2 ans	0,33
Daims et daines de plus de 2 ans	0,17



Direction régionale de
l'alimentation, de
l'agriculture et de la forêt

avec le concours financier de l'Agence de l'eau Rhin-Meuse

Intervention 70.12 : Mesure agroenvironnementale et climatique (MAEC) pour la préservation des espèces en hexagone

Notice de la mesure « Protection des espèces » (niveau 3)

Code mesure : GE_VA12_ESP3

Campagne 2023

Territoire du projet agroenvironnemental et climatique (PAEC) :

Vosges du Nord et Alsace bossue – Biodiversité 2 (Agence de l'eau Rhin-Meuse)

Code territoire PAEC : GE_VA12

Aide annuelle : 200 € / ha

Pour toute information complémentaire, contacter la structure animatrice de la mesure :

Parc naturel régional des Vosges du nord

Maison du Parc – 2 place du château – 67290 LA PETITE-PIERRE

06 28 10 32 48

l.figuier@parc-vosges-nord.fr

1 OBJECTIFS DE LA MESURE

L'objectif de cette mesure est de permettre aux espèces végétales et animales inféodées aux surfaces en herbe d'accomplir leurs cycles reproductifs (fructification des plantes, nidification pour les oiseaux) afin de préserver la biodiversité des terres agricoles. Elle incite pour cela les exploitants au retard d'utilisation et le cas échéant à la mise en défens des surfaces concernées.

2 MONTANT DE LA MESURE – PLAFONDS D'AIDES ANNUELLES MAEC

En contrepartie du respect de l'ensemble des exigences du cahier des charges de cette mesure, **une aide de 200 € par hectare et par an** sera versée pendant la durée de l'engagement.

Plafonnement des aides annuelles MAEC :

1° Les aides annuelles versées à un demandeur autre qu'un groupement agricole d'exploitation en commun (GAEC) au titre des mesures agro-environnementales et climatiques (MAEC) sont plafonnées dans les conditions suivantes :

- le montant prévisionnel du plafond d'aides annuelles de base est fixé entre 10 000 et 12 000 euros par bénéficiaire, tous financeurs confondus, au titre des MAEC de types système et localisée¹ faisant l'objet d'une demande d'engagement en 2023² et des engagements financés par le ministère en charge de l'Agriculture pris les années antérieures³ ;
- un plafond d'aides annuelles supplémentaire, dont le montant prévisionnel est fixé entre 2 000 et 3 000 euros par bénéficiaire, tous financeurs confondus, sera accordé pour l'engagement en 2023 de MAEC de type localisé appartenant à un projet agroenvironnemental et climatique mis en œuvre, soit dans un site Natura 2000, soit dans le Parc national de forêts⁴ ;
- le montant du plafond d'aides annuelles au titre de la MAEC création de couverts d'intérêt faunistique et floristique est fixé à 3 260 euros (soit 5 hectares), tous financeurs confondus, par bénéficiaire⁵ ;
- le montant du plafond d'aides annuelles au titre de la MAEC création de prairies est fixé à 5 340 euros (soit 15 hectares), tous financeurs confondus, par bénéficiaire⁶.

Au-delà du plafond prévisionnel d'aides de base et des plafonds définis pour les deux MAEC de création de couverts susmentionnés, les agences de l'eau Rhin-Meuse et Seine-Normandie peuvent attribuer des aides supplémentaires ne faisant pas l'objet d'un cofinancement par le fonds européen agricole pour le développement rural (FEADER) pour des engagements appartenant à un projet agroenvironnemental et climatique mis en œuvre dans un territoire à enjeu eau⁷.

En application des dispositions du code rural et de la pêche maritime, pour les GAEC, les montants maximum des aides annuelles définis ci-dessus sont multipliés par le nombre d'associés du groupement éligibles à l'aide.

Si besoin, d'autres plafonds d'aides pourront être définis pour les engagements dans des MAEC localisées en 2023 pour respecter l'enveloppe budgétaire attribuée à chaque projet agroenvironnemental et climatique.

1 Au sens de l'appendice D du plan stratégique relevant de la PAC 2023-2027 de la France (catalogue de MAEC 2023-2027 pour l'hexagone).

2 MAEC relevant de la section 3 bis du chapitre 1er du titre IV du livre III du code rural et de la pêche maritime.

3 Engagements dans des mesures liées à la surface et des mesures se rapportant à des mètres linéaires ou à des éléments ponctuels, relevant de la section 4 du chapitre 1er du titre IV du livre III du code rural et de la pêche maritime.

4 Code PAEC se terminant par N ou 1.

5 La surface engagée dans cette mesure sera limitée à 5 ha par demandeur pour la durée de la programmation de la politique agricole commune débutant en 2023.

6 La surface engagée dans cette mesure sera limitée à 15 ha par demandeur pour la durée de la programmation de la politique agricole commune débutant en 2023.

7 Code PAEC se terminant par E.

2° Les montants définitifs des plafonds d'aides annuelles de base et supplémentaire seront définis compte tenu de l'état des besoins au regard de l'enveloppe budgétaire régionale affectée au financement, d'une part, des MAEC de type système et, d'autre part, des projets agroenvironnementaux et climatiques s'agissant des MAEC de type localisée.

3 CRITÈRES D'ÉLIGIBILITÉ

Les critères d'éligibilité doivent être respectés tout au long du contrat. En cas de non-respect en première année, la mesure ne peut pas être souscrite. En cas de non-respect les années suivantes, le contrat est automatiquement rompu sur la totalité des éléments engagés s'il s'agit du non-respect d'un critère d'éligibilité relatif au demandeur, ou uniquement sur la surface en anomalie s'il s'agit d'un critère d'éligibilité relatif à la surface. Le cas échéant, des sanctions peuvent être appliquées.

3.1 Critères d'éligibilité relatifs au demandeur

Les bénéficiaires suivants sont éligibles à la mesure :

- Les agriculteurs actifs tels que définis conformément à l'article 4 du règlement UE n°2021/2115 du 2 décembre 2021.
Les fondations, associations sans but lucratif et les établissements d'enseignement et de recherche agricoles lorsqu'ils exercent directement des activités réputées agricoles sont considérés comme des agriculteurs actifs ;
- Les personnes morales mettant à disposition d'exploitants des terres de manière indivise ;
- Les entités collectives.

Est qualifiée de « collective » toute utilisation de surface à plusieurs éleveurs, que les animaux soient ou non regroupés en un troupeau commun. Dans ces conditions, les groupements pastoraux sont éligibles ainsi que toutes les formes d'entités collectives juridiquement constituées et dotées de la personnalité morale dès lors qu'elles gèrent en responsabilité directe des surfaces dont elles sont propriétaires ou locataires et qu'elles en organisent l'utilisation collective notamment par les troupeaux de leurs membres ou ayants droit.

Les GAEC sont éligibles avec application du principe de transparence.

3.2 Critères d'éligibilité relatifs aux surfaces engagées

Les surfaces éligibles à cette mesure sont **les surfaces herbacées temporaires et les prairies et pâturages permanents**.

Se référer au point 7.2.

4 CRITÈRES D'ENTRÉE

Les critères suivants conditionnent l'accès à la mesure en première année d'engagement uniquement et ne sont plus vérifiés par la suite. En cas de non-respect, l'exploitation n'est pas engagée dans la mesure.

Les critères d'entrée pour cette mesure sont les suivants :

- Pour chaque parcelle, avoir au moins une partie de la surface présente dans le PAEC ;
- Réaliser un diagnostic agro-écologique de l'exploitation. Le diagnostic de l'exploitation doit être transmis à la DDT(M) au plus tard au 15 septembre de la première année d'engagement. En cas de non-transmission, le dossier ne pourra pas être engagé cette année-là ;
- Faire établir un plan de gestion sur la base du diagnostic d'exploitation. Le plan de gestion doit être transmis à la DDT(M) au plus tard au 15 septembre de la première année d'engagement. En cas de non-transmission, le dossier ne pourra pas être engagé cette année-là.

5 CRITÈRES DE PRIORISATION DES DOSSIERS

En première année d'engagement, ces critères permettent de classer les demandes éligibles (c'est-à-dire respectant l'ensemble des critères d'entrée et d'éligibilité) par ordre de priorité, afin de tenir compte des enveloppes budgétaires disponibles et des orientations définies par la commission régionale agro-environnementale et climatique (CRAEC).

Si besoin, des critères de priorisation des demandes d'engagement dans des MAEC localisées pourront être définis afin de respecter l'enveloppe budgétaire attribuée à chaque projet agroenvironnemental et climatique.

6 CAHIER DES CHARGES DE LA MESURE

Sauf mention contraire, l'ensemble des obligations du cahier des charges doit être respecté sur toute la durée du contrat, c'est-à-dire à partir de la date limite de dépôt des dossiers PAC de l'année d'engagement et durant les 5 années suivantes. En cas de non-respect d'une obligation, des sanctions peuvent s'appliquer en fonction de la nature et de la gravité de l'anomalie.

Les documents relatifs à la demande d'engagement et au respect des obligations doivent être conservés pendant toute la durée de l'engagement et pendant les quatre années suivantes. Ils pourront notamment être demandés en cas de contrôle de l'exploitation.

Les obligations du cahier des charges figurent ci-après.

Obligations du cahier des charges	Période d'application	Contrôles	Caractérisation de l'anomalie et calcul de la sanction ⁸
Formation à réaliser au cours des deux premières années de l'engagement. Se référer au point 7.1.	Avant le 15 mai 2025	Contrôle sur place Vérification de l'attestation de formation	Anomalie réversible, dossier, totale, d'importance égale à 0,06.
Mettre en œuvre le plan de gestion. <u>Se référer aux précisions du point 7.6 (obligations du plan de gestion ne figurant pas dans le présent tableau ou obligations renforcées).</u>	Sur toute la durée du contrat	Contrôle sur place Vérification du cahier d'enregistrement des pratiques et contrôle visuel	Anomalie réversible, localisée, totale, d'importance égale à 1.
Respecter le retard d'utilisation (fauche et pâturage) minimal de 35 jours en moyenne sur l'ensemble des surfaces engagées dans cette mesure. Se référer au point 7.3.	Sur toute la durée du contrat	Contrôle sur place Vérification du cahier d'enregistrement des pratiques et contrôle visuel	Anomalie réversible, dossier, à seuils (par tranche de 15 %), d'importance égale à 0,6.
Faire établir chaque année, par une structure agréée, un plan de localisation des zones à mettre en défens au sein des surfaces engagées dans la mesure.	Sur toute la durée du contrat	Contrôle sur place - Vérification du plan de localisation	Anomalie réversible, dossier, totale, d'importance égale à 0,4.
Mettre en défens au moins 2 % des surfaces engagées conformément au plan de localisation. ⁹	Sur toute la durée du contrat	Contrôle sur place - Vérification du cahier d'enregistrement des pratiques et contrôle visuel	Anomalie réversible, dossier, à seuils (par tranche de 15 %), d'importance égale à 0,6.
Respecter l'interdiction de fertilisation organique et minérale sur les zones mises en défens.	Sur toute la durée du contrat	Contrôle sur place - Vérification du cahier d'enregistrement des pratiques et contrôle visuel	Anomalie réversible, localisée, totale, d'importance égale à 1.
Respecter une période d'interdiction de pâturage allant du 01/11 au 31/12. Cette période se rajoute à celle définie au titre du retard d'utilisation. Se référer au point 7.3.	Sur toute la durée du contrat	Contrôle sur place - Vérification du cahier d'enregistrement des pratiques et contrôle visuel	Anomalie réversible, localisée, totale, d'importance égale à 0,4.

⁸ Se référer à la notice telepac « Les aides en faveur de l'agriculture biologique, les mesures agroenvironnementales et climatiques (MAEC) 2023-2027 » pour plus d'information sur le fonctionnement du régime de sanction.

⁹ En cas de mise en défens : Afin de rester admissibles aux aides de la PAC, les surfaces mises en défens doivent respecter une absence d'enfrichement.

Obligations du cahier des charges	Période d'application	Contrôles	Caractérisation de l'anomalie et calcul de la sanction
Ne pas détruire le couvert sur les surfaces engagées. Un renouvellement par travail superficiel du sol est autorisé au cours de l'engagement après avoir obtenu au préalable l'accord écrit de la structure animatrice de la MAEC pour la surface engagée. Cet accord écrit doit être conservé sur l'exploitation.	Sur toute la durée du contrat	Contrôle sur place Vérification du cahier d'enregistrement des pratiques et contrôle visuel	Anomalie définitive, localisée, totale, d'importance égale à 1.
Hors surface mises en défens : Respecter la limitation de la fertilisation azotée à 30 kg N par ha et par an, chaque année au cours des 5 ans (hors apports par pâturage). Se référer au point 7.4.	Sur toute la durée du contrat	Contrôle sur place - Vérification du cahier d'enregistrement des pratiques et contrôle visuel	Anomalie réversible, localisée, à seuils (par tranche de 15 %), d'importance égale à 1.
Hors surface mises en défens : Respecter l'absence d'apports magnésiens et de chaux.	Sur toute la durée du contrat	Contrôle sur place - Vérification du cahier d'enregistrement des pratiques et contrôle visuel	Anomalie réversible, localisée, totale, d'importance égale à 0,2.
Ne pas utiliser de produits phytosanitaires sur les surfaces engagées.	Sur toute la durée du contrat	Contrôle sur place Vérification du cahier d'enregistrement des pratiques et contrôle visuel	Anomalie réversible, localisée, totale, d'importance égale à 1.

Obligations du cahier des charges	Période d'application	Contrôles	Caractérisation de l'anomalie et calcul de la sanction
<p>Enregistrer les interventions sur toutes les parcelles engagées :</p> <ul style="list-style-type: none"> • Identification des surfaces, conformément aux informations du registre parcellaire graphique (RPG) et du descriptif des parcelles ; • Fauche ou broyage (date(s), matériel utilisé, modalités) ; • Pâturage (dates d'entrées et de sorties des animaux par parcelle) ; • Pose des clôtures (dates, localisation, matériel) ; • Fertilisation des surfaces (dates, produits, quantités) ; • Traitements phytosanitaires (dates, produits, quantités). <p>Se référer à l'annexe 1 (contenu minimal du cahier d'enregistrement obligatoire).</p> <p>ATTENTION : Le cahier d'enregistrement constitue une pièce indispensable au contrôle de plusieurs obligations. Aussi, l'absence ou la non-teneur de ce cahier constatée le jour du contrôle se traduira par le constat d'anomalies et le cas échéant par l'application du régime de sanction pour toutes les obligations ne pouvant être contrôlées.</p>	Sur toute la durée du contrat	Contrôle sur place Vérification du cahier d'enregistrement des pratiques	Anomalie réversible, localisée, totale, d'importance égale à 0,05.

7.1 Formation

Les formations suivantes permettent de respecter l'obligation pour cette MAEC :

Valorisation des fourrages tardifs (leurs apports alimentaires et leurs performances, les composés secondaires et santé, diversité et ingestion), en lien avec la typologie des prairies permanentes des Vosges du Nord formation réalisée par l'association Fourrage Mieux

Réaliser un auto-diagnostic de la qualité agro-écologique des prairies d'une exploitation, en lien avec le guide sur la typologie agro-écologique et diagnostic prairial des Vosges formation réalisée par Sylvain PLANTUREUX

7.2 Précisions concernant les surfaces éligibles

Les surfaces herbacées temporaires correspondent aux surfaces suivantes de la catégorie 1.5 de la notice télépac « Liste des cultures et précisions » :

- Mélange de légumineuses prépondérantes et de graminées fourragères de 5 ans ou moins (MLG) ;
- Prairie temporaire de moins de 5 ans et autre mélange avec graminées (PTR) ;
- Jachères (JAC), seulement s'il est précisé que la surface est un « couvert herbacé » ou des « repousses de cultures couvrantes ».

Les surfaces en prairies et pâturages permanents correspondent aux surfaces de la catégorie 1.6 de la notice télépac « Liste des cultures et précisions », rendues admissibles par l'application d'un prorata fonction de la densité en éléments naturels non admissibles de moins de 10 ares, conformément aux règles du 1^{er} pilier.

7.3 Retard d'utilisation

Le nombre de jours de retard d'utilisation d'une surface éligible, qu'elle soit utilisée en fauche et/ou en pâturage, est calculé par rapport à la date de fauche habituelle du territoire. Cette date, qui est précisée dans le diagnostic agroenvironnemental du territoire, est définie en fonction de la pratique de référence du territoire qui consiste en une fauche complète dès maturité des foin, sans prise en compte des cycles de reproduction de la faune et de la flore.

Le retard d'utilisation moyen sur l'ensemble des surfaces engagées dans cette mesure est ainsi calculé selon les dates d'utilisation en fauche et/ou en pâturage de ces différentes parcelles, par rapport à la date de fauche habituelle du territoire. Jusqu'à la date de fauche habituelle du territoire, le retard d'utilisation est considéré comme nul. Le décompte du nombre de jours de retard d'utilisation commence le lendemain de la date de fauche habituelle (si la date de fauche habituelle du territoire est le 31 mai, une fauche au 1^{er} juin correspond à 1 jour de retard d'utilisation).

Exemple de calcul : sur une surface totale engagée dans cette mesure de 3 ha, si le retard d'utilisation est de 30 jours sur une parcelle de 2 ha et de 45 jours sur une parcelle de 1 ha, le retard moyen est de $(30 \times 2 + 45 \times 1) / 3 = 35$ jours.

Les dates d'utilisation tardive en fauche et/ou en pâturage des différentes parcelles engagées dans cette mesure sont précisées dans le plan de gestion. Ces dates d'utilisation tardive peuvent éventuellement être différentes selon les parcelles¹⁰, sous réserve de respecter le retard d'utilisation moyen minimal requis sur l'ensemble des surfaces engagées dans la mesure.

Dans tous les cas, l'utilisation de la parcelle en fauche et/ou en pâturage est interdite avant la date d'utilisation tardive indiquée dans le plan de gestion. En particulier, le pâturage n'est pas autorisé en début d'année, notamment dans le cadre d'un déprimage.

Le cas échéant, une période complémentaire d'interdiction de pâturage peut être définie dans le cahier des charges (cf. point 6).

Le plan de gestion pourra être pluriannuel et pourra être modifié chaque année par l'opérateur pour s'adapter, le cas échéant, à la localisation changeante des espèces à protéger.

¹⁰ en fonction des enjeux de protection des espèces ou en vue d'étaler l'utilisation des différentes parcelles dans le temps

7.4 Calcul des apports azotés

Le calcul de la fertilisation azotée se fait sur chaque parcelle engagée et ne prend pas en compte les restitutions au pâturage.

Pour un dossier engagé en 2023, la première vérification concernera la campagne culturale 2023-2024, sur la base de l'enregistrement des apports azotés réalisés sur les surfaces à compter du 1^{er} septembre 2023.

a) Apports azotés minéraux

Apports azotés minéraux (kg N / ha)

$$= [\text{Quantité de fertilisant minéral apportée}^{11} \times \text{Teneur en azote}^{12}] / \text{surface (en ha)}$$

La teneur en N de l'engrais est en général précisée dans son intitulé. Quand ce n'est pas le cas (si l'engrais est mentionné sous un nom commercial par exemple), la facture ou l'étiquette du produit doivent être utilisées pour déterminer la teneur en N.

b) Apports azotés organiques

Apports azotés organiques (kg N efficace / ha)

$$= [\text{Quantité de fertilisant organique apportée}^{13} \times \text{Valeur fertilisante azotée}] / \text{surface (en ha)}$$

Avec « Valeur fertilisante azotée » du fertilisant organique

$$= \text{Teneur en azote total}^{14} \times \text{Coefficient d'équivalence engrais minéral azoté efficace (K_{eq}N)}$$

Dispositions applicables pour le calcul des apports azotés organiques :

- la teneur en azote total peut être déterminée à partir de la facture ou d'une analyse du produit utilisé ;
- la teneur en azote total, à défaut de facture ou d'analyse, et le coefficient d'équivalence engrais minéral (K_{eq}N) du fertilisant organique utilisé sont ceux correspondant au type de produit auquel ce fertilisant appartient, tels qu'indiqués dans l'arrêté préfectoral de mise en œuvre de l'équilibre de la fertilisation azotée à l'échelle de la région Grand Est¹⁵, dit « référentiel GREN », dans les conditions précisées dans le tableau ci-dessous.

11 En kilogrammes ou en litres

12 La teneur en N des engrais est le plus souvent exprimée en pourcentage, ce qui signifie qu'un engrais dosé à 60 % de N apporte 60 kg de N pour 100 kg d'engrais.

13 En tonnes ou mètres cubes de produit brut, selon le type de fertilisant organique

14 En kg N par tonne ou par mètre cube de produit brut

15 Arrêté préfectoral du 22 août 2019 établissant le référentiel régional de mise en œuvre de l'équilibre de fertilisation azotée à l'échelle de la région Grand Est (annexe 6, pages 45 à 50)

Calcul des apports azotés organiques – Valeurs de référence à retenir selon le projet agroenvironnemental et climatique (PAEC) auquel la MAEC appartient pour :

- la teneur en azote total du fertilisant organique utilisé, à défaut de facture ou d'analyse ;
- le coefficient d'équivalence engrais minéral (KeqN) du fertilisant organique utilisé.

1° PAEC couvrant majoritairement les départements du Bas-Rhin et du Haut-Rhin – Type de produit :	Valeurs à retenir = valeurs du référentiel GREN applicable dans les départements :
Tout fertilisant organique référencé *	Meurthe-et-Moselle, Meuse, Moselle, Vosges *
Autres fertilisants organiques	Ardennes, Aube, Marne, Haute-Marne
2° PAEC couvrant majoritairement les départements des Ardennes, de l'Aube, de la Marne et de la Haute-Marne – Type de produit :	Valeurs à retenir = valeurs du référentiel GREN applicable dans les départements :
Tout fertilisant organique	Ardennes, Aube, Marne, Haute-Marne
3° PAEC couvrant majoritairement les départements de Meurthe-et-Moselle, de la Meuse, de la Moselle et des Vosges – Type de produit :	Valeurs à retenir = valeurs du référentiel GREN applicable dans les départements :
Tout fertilisant organique référencé *	Meurthe-et-Moselle, Meuse, Moselle, Vosges *
Autres fertilisants organiques	Ardennes, Aube, Marne, Haute-Marne
* En cas de valeur manquante (teneur en azote total ou KeqN) dans le référentiel considéré, la valeur à retenir est celle figurant dans le référentiel GREN applicable aux départements des Ardennes, de l'Aube, de la Marne et de la Haute-Marne pour le type de produit auquel le fertilisant organique appartient.	

Fertilisation azotée totale (kg N /ha) = apports azotés minéraux + apports azotés organiques

7.5 Calcul des apports P et K

Le calcul de la fertilisation se fait sur chaque parcelle engagée et par campagne culturale.

a) Apports P et K minéraux

Apports minéraux P ou K (kg P /ha ou kg K /ha)

$$= [\text{Quantité de fertilisant minéral apportée}^{16} \times \text{Teneur P ou K}^{17}] / \text{surface (en ha)}$$

Les teneurs en P et K des apports minéraux sont en général précisées dans leurs intitulés. Quand ce n'est pas le cas (si l'engrais est mentionné sous un nom commercial par exemple), la facture ou l'étiquette du produit doivent être utilisées pour déterminer la composition de l'engrais en P et K.

¹⁶ En kilogrammes le plus souvent

¹⁷ La teneur en P ou K des engrais est le plus souvent exprimée en pourcentage, ce qui signifie qu'un engrais dosé à 60 % de P apporte 60 kg de P pour 100 kg d'engrais.

b) Apports P et K organiques

1° Apports P organiques (kg P efficace /ha)

$$= [\text{Quantité de fertilisant organique apportée}^{18} \times \text{Valeur fertilisante P}] / \text{surface (en ha)}$$

Avec « Valeur fertilisante P » du fertilisant organique

$$= \text{Teneur en P total}^{19} \times \text{Coefficient d'équivalence engrais minéral P efficace (KeqP)}$$

2° Apports K organiques (kg K efficace /ha)

$$= [\text{Quantité de fertilisant organique apportée}^{18} \times \text{Valeur fertilisante K}] / \text{surface (en ha)}$$

Avec « valeur fertilisante K » du fertilisant organique

$$= \text{Teneur en K total}^{19} \times \text{Coefficient d'équivalence engrais minéral K efficace (KeqK)}$$

Dispositions applicables pour le calcul des apports P et K organiques :

- les teneurs en P total et K total peuvent être déterminées à partir des factures ou des analyses des produits utilisés ;
- les teneurs en P total et K total, à défaut de facture ou d'analyse, et les coefficients d'équivalence engrais minéral (KeqP, KeqK) du fertilisant organique utilisé sont ceux correspondant au type de produit auquel ce fertilisant appartient, tels qu'indiqués dans le tableau ci-dessous ;
- pour tout type de produit utilisé :
 - KeqK = 1 ;
 - à défaut de valeur autre de référence²⁰ : KeqP = 1.

Calcul des apports P et K organiques par les effluents d'élevage– Valeurs de référence à retenir²¹ pour :	
<ul style="list-style-type: none">• les teneurs en P total et K total de l'effluent utilisé, à défaut de facture ou d'analyse ;• les coefficients d'équivalence engrais minéral KeqP et KeqK.	
Teneur en P total	Valeurs moyennes des produits figurant dans la publication « Valorisation agronomique des effluents d'élevages de porcs, bovins, ovins, caprins, volailles et lapins. RMT Elevage et Environnement, Paris, 83 pages. » ²²
Coefficient d'équivalence engrais minéral P efficace (KeqP) ²³	
Teneur en K total	
Coefficient d'équivalence engrais minéral K efficace (KeqK)	Pour tout type d'effluent d'élevage : KeqK = 1

Fertilisation P totale (kg P /ha) = apports P minéraux + apports P organiques

Fertilisation K totale (kg K /ha) = apports K minéraux + apports K organiques

18 En tonnes ou mètres cubes de produit brut, selon le type de fertilisant organique

19 En kg P ou K par tonne ou par mètre cube de produit brut

20 En particulier pour les produits autres que les effluents d'élevage.

21 Dispositions applicables à l'ensemble des projets agroenvironnementaux et climatiques (PAEC) du Grand Est.

22 Levasseur P., Soulier A., Lagrange H., Trochard R., Foray S., Charpiot A., Ponchant P. et Blazy V. Références établies par les instituts techniques agricoles, dans les fiches effluents d'élevages (pages 23 à 82). Publication disponible à l'adresse suivante : https://www.rmtelevagesenvironnement.org/les_outils_du_RMT

23 Les valeurs de KeqP (ou Keq P₂O₅) sont indiquées sous le tableau « Equivalence engrais minéral de l'azote » dans les fiches effluents d'élevages.

7.6 Mise en œuvre du plan de gestion

1° Certaines obligations du cahier des charges peuvent figurer uniquement dans le plan de gestion, sans être détaillées dans le tableau du point « 6. Cahier des charges de la mesure ». Ces obligations relèvent de la mise en œuvre du plan de gestion et doivent être respectées au même titre que celles indiquées dans ce tableau.

Exemples : respect du chargement maximum défini par l'animateur MAEC en cas de pâturage ; respect de certaines pratiques de fauche...

2° De même, des obligations « renforcées », – selon le cas, plus exigeantes, plus limitatives ou plus restrictives que celles figurant dans le tableau susmentionné –, peuvent être imposées dans le plan de gestion pour répondre aux enjeux agroenvironnementaux et ce, pour tout ou partie des surfaces engagées dans la mesure.

Le cas échéant, ces obligations renforcées :

- priment sur celles indiquées dans le tableau du point « 6. Cahier des charges de la mesure » ;
- sont celles prises en compte lors de la vérification du respect des obligations requises au titre de la mesure.

Les obligations « renforcées » relèvent de la mise en œuvre du plan de gestion et doivent être respectées.

Les obligations susceptibles d'être renforcées portent notamment sur la limitation et les modalités de la fertilisation (N, P, K) : abaissement de la limitation indiquée dans le tableau sur tout ou partie de la surface engagée dans la mesure, réduction du nombre de campagnes au cours desquelles la fertilisation est autorisée, interdiction de certains types d'engrais...

7.7 Lien avec la conditionnalité et l'écorégime

En cas de non-respect de la conditionnalité, l'ensemble des aides PAC sont sanctionnées, y compris les aides MAEC.

Les obligations du cahier des charges de la MAEC sont distinctes des exigences de l'écorégime. Un agriculteur peut à la fois souscrire cette MAEC et bénéficier de l'écorégime.

8 LISTE DES ANNEXES

Annexe 1 : Contenu minimal du cahier d'enregistrement des pratiques

Annexe 1 : Contenu minimal du cahier d'enregistrement obligatoire

MAEC Protection des espèces – Niveau 3

1° Règles générales d'enregistrement des pratiques

- Il s'agit d'enregistrer les pratiques (fauche, broyage et entretien du couvert, pâturage, pose et dépose de clôtures, fertilisation organique et minérale, traitements phytosanitaires) sur toutes les parcelles éligibles²⁴ et engagées de l'exploitation ;
- Selon le cas, une pratique désigne une intervention ou une absence d'intervention sur tout ou partie de la parcelle ;
- De façon générale, chaque parcelle doit être identifiée conformément aux informations du registre parcellaire graphique (RPG) et du descriptif des parcelles figurant dans le dossier PAC ;
- L'enregistrement des pratiques doit :
 - comporter au minimum les éléments suivants pour chaque parcelle ;
 - et s'il y a lieu, en cas d'obligation de mise en défens :
 - distinguer d'une part, la superficie mise en défens et, d'autre part, la superficie non mise en défens (sauf mention contraire) ;
 - permettre d'établir précisément les modalités d'utilisation (fauche, pâturage) et d'entretien du couvert herbacé des zones mises en défens.

2° Pratiques de fauche, de broyage et autres interventions d'entretien du couvert herbacé

Pour chaque intervention de fauche, de broyage et d'entretien du couvert herbacé ou en cas d'absence d'intervention sur tout ou partie de la parcelle :

- identification de la parcelle ;
- type de surface herbacée temporaire ou de prairie et pâturage permanent, code de la culture et précision²⁵ ;
- superficie concernée, s'il y a lieu en distinguant, en cas d'obligation de mise en défens, d'une part, la superficie mise en défens et, d'autre part, la superficie non mise en défens ;
- date de l'intervention * ;
- type d'intervention : fauche, broyage, entretien du couvert herbacé (nature de l'intervention à préciser) * ;
- uniquement si elle est autorisée sous condition dans le cahier des charges : intervention de renouvellement du couvert herbacé par travail superficiel du sol, après avoir obtenu au préalable l'accord écrit de la structure animatrice de la MAEC²⁶ ;
- matériels utilisés : types de matériels (désignation précise), nombre de matériels de chaque type * ;
- s'il y a lieu, pratiques spécifiques de fauche, de broyage, d'entretien du couvert herbacé en cas de présence d'espèces et/ou de milieux particuliers sur la parcelle, notamment sur la zone mise en défens, au regard des obligations²⁷ du plan de gestion *.

En cas d'absence de fauche et/ou de broyage et/ou d'entretien du couvert herbacé sur tout ou partie de la parcelle, mentionner obligatoirement « absence de fauche » et/ou « absence de broyage » et/ou « absence d'entretien du couvert herbacé » pour la superficie concernée.

* s'il y a lieu

24 Certaines surfaces herbacées temporaires, prairies et pâturages permanents (cf. point 7.2 de cette notice)

25 Se référer à la notice telepac « Cultures et précisions à utiliser pour renseigner le descriptif des parcelles »

26 Selon le PAEC, un renouvellement par travail superficiel du sol peut ou non être autorisé au cours de l'engagement pour des motifs justifiés, après avoir obtenu au préalable l'accord écrit de la structure animatrice de la MAEC pour la surface engagée. Cet accord écrit doit être conservé sur l'exploitation.

27 Exemples : mise en défens, circulation centrifuge, vitesse maximale de fauche, interdiction d'utilisation d'un groupe de fauche – un seul tracteur avec une seule faucheuse –, utilisation d'une barre d'effarouchement...

3° Pratiques de pâturage

En cas de pâturage de la parcelle²⁸, un taux de chargement maximal à la parcelle²⁹ est obligatoirement défini dans le plan de gestion. Les parcelles soumises à une obligation en matière de chargement maximal en vertu du plan de gestion sont présumées être pâturées ; elles doivent obligatoirement à ce titre faire l'objet d'un enregistrement des pratiques de pâturage, y compris en l'absence de pâturage.

Pour chaque période de pâturage ou en cas d'absence de pâturage sur tout ou partie de la parcelle :

- identification de la parcelle ;
- type de surface herbacée temporaire ou de prairie et pâturage permanent, code de la culture et précision ;
- superficie concernée, s'il y a lieu en distinguant, en cas d'obligation de mise en défens, d'une part, la superficie mise en défens et, d'autre part, la superficie non mise en défens ;
- dates d'entrée et de sortie des animaux ** ;
- type et nombre d'animaux, nombre d'UGB correspondantes ** ;
- s'il y a lieu, pratiques spécifiques de pâturage en cas de présence d'espèces et/ou de milieux particuliers sur la parcelle, notamment sur la zone mise en défens, au regard des obligations³⁰ du plan de gestion **.

En cas d'absence de pâturage sur tout ou partie de la parcelle soumise à une obligation en matière de chargement maximal, mentionner obligatoirement « absence de pâturage » pour la superficie concernée.

* s'il y a lieu, en cas de pâturage

4° Pratiques de pose et dépose de clôtures

Pour chaque intervention de pose et dépose de clôtures ou en cas d'absence d'intervention sur tout ou partie de la parcelle :

- identification de la parcelle et localisation précise de l'intervention, en particulier par rapport à la zone mise en défens ;
- type de surface herbacée temporaire ou de prairie et pâturage permanent, code de la culture et précision
- date de la pose et de la dépose de clôtures *** ;
- matériels utilisés pour la pose et la dépose, type de clôture ***.

En cas d'absence d'intervention de pose et dépose de clôtures, mentionner obligatoirement « absence de pose et dépose de clôtures » pour la parcelle concernée.

*** s'il y a lieu, en cas de pose et dépose de clôture

28 Aucun enregistrement des pratiques de pâturage n'est requis pour les parcelles uniquement fauchées.

29 Se référer aux précisions (modalités de calcul du taux de chargement) figurant à la fin de la présente annexe.

30 Exemples : mise en défens, report de pâturage...

5° Pratiques de fertilisation

De manière générale, l'enregistrement des pratiques de fertilisation doit :

- porter sur la fertilisation organique et minérale des surfaces faisant l'objet d'une obligation au titre de N et/ou de P et/ou de K et/ou des apports magnésiens et de chaux, au regard des exigences figurant dans cette notice et dans le plan de gestion correspondant, que les surfaces concernées fassent ou non l'objet d'un apport de fertilisant ;
- distinguer, d'une part, les surfaces mises en défens et, d'autre part, les surfaces non mises en défens.

Pour chaque apport de fertilisant organique et minéral soumis à obligation [selon le cas, fertilisant(s) N et/ou P et/ou K et/ou apports magnésiens et de chaux] sur tout ou partie de la parcelle ou en cas d'absence d'apport du fertilisant en question³¹ :

- identification de la parcelle ;
- type de surface herbacée temporaire ou de prairie et pâturage permanent, code de la culture et précision ;
- superficie concernée, s'il y a lieu en distinguant, en cas d'obligation de mise en défens, d'une part, la superficie mise en défens et, d'autre part, la superficie non mise en défens ;
- date de l'apport de fertilisant **** ;
- fertilisant utilisé **** :
 - nature du fertilisant : désignation précise, type de fertilisant organique ou minéral ;
 - quantité de fertilisant (N et/ou P et/ou K et/ou apport magnésien et de chaux) épandue sur la superficie concernée (en unités de masse ou de volume de produit brut par hectare) ;
 - valeur fertilisante du produit brut pour l'élément considéré (N, P, K) (en kg d'élément efficace par unité de masse ou de volume de produit brut) :
 - pour un fertilisant minéral : teneur en élément ;
 - pour un fertilisant organique :
 - teneur en élément total ;
 - coefficient d'équivalence engrais minéral efficace de l'élément considéré (selon le cas : KeqN, KeqP ; KeqK).

En cas d'absence d'apport de fertilisant soumis à obligation sur tout ou partie de la parcelle, mentionner obligatoirement « absence de fertilisation pour N et/ou P et/ou K et/ou absence d'apports magnésiens et de chaux » pour la superficie concernée.

**** s'il y a lieu, en cas d'apport de fertilisant

6° Pratiques de traitements phytosanitaires

Pour chaque traitement phytosanitaire³² ou en cas d'absence de traitement phytosanitaire sur tout ou partie de la parcelle :

- identification de la parcelle ;
- type de surface herbacée temporaire ou de prairie et pâturage permanent, code de la culture et précision ;
- superficie concernée (sans distinguer la zone mise en défens du reste de la parcelle) ;
- date du traitement phytosanitaire ***** ;
- produit phytosanitaire utilisé : nom commercial complet ***** ;
- quantité épandue (en grammes, kilogrammes ou litres par hectare) *****.

En cas d'absence de traitement phytosanitaire sur tout ou partie d'une parcelle, mentionner obligatoirement « absence de traitement phytosanitaire » pour la superficie concernée.

***** s'il y a lieu, en cas de traitement phytosanitaire

³¹ Hors apport par les déjections des herbivores au pâturage

³² Les traitements phytosanitaires sont interdits sur les surfaces engagées dans la mesure.

MODALITÉS DE CALCUL DU TAUX DE CHARGEMENT MAXIMAL DÉFINI DANS LE PLAN DE GESTION
EN CAS DE PÂTURAGE

En cas de pâturage de la parcelle engagée, un taux de chargement maximal est défini dans le plan de gestion, selon l'une ou l'autre des deux modalités suivantes :

- le taux de chargement moyen annuel à la parcelle qui est le rapport entre (i) le nombre d'UGB d'animaux herbivores pâturant sur la parcelle, multiplié par le nombre de jours de pâturage et (ii) la surface de la parcelle engagée multipliée par 365 jours ;
- le taux de chargement instantané à la parcelle qui est le rapport entre (i) le nombre d'UGB d'animaux herbivores pâturant sur la parcelle et (ii) la surface de la parcelle engagée.

Les taux de conversion des différentes catégories d'animaux en UGB pour le calcul du nombre d'animaux sont définis dans le tableau ci-après :

Catégorie	Taux de conversion en UGB
Bovins de plus de 2 ans	1
Bovins entre 6 mois et 2 ans	0,6
Bovins de moins de 6 mois	0,4
Équidés de plus de 6 mois	1
Ovins et caprins de plus de 1 an et femelles de moins de 1 an ayant mis bas	0,15
Ovins et caprins de moins de 1 an	0
Lamas de plus de 2 ans	0,45
Alpagas de plus de 2 ans	0,3
Cerfs et biches de plus de 2 ans	0,33
Daims et daines de plus de 2 ans	0,17



Direction régionale de
l'alimentation, de
l'agriculture et de la forêt

avec le concours financier de l'Agence de l'eau Rhin-Meuse

Intervention 70.14 : Mesure agroenvironnementale et climatique (MAEC) pour l'entretien durable des infrastructures agro-écologiques en hexagone

Notice de la mesure « Entretien durable des infrastructures agro-écologiques – Ligneux »

Code mesure : GE_VA12_IAE1

Campagne 2023

Territoire du projet agroenvironnemental et climatique (PAEC) :

Vosges du Nord et Alsace bossue – Biodiversité 2 (Agence de l'eau Rhin-Meuse)

Code territoire PAEC : GE_VA12

Aide annuelle : 800 € / ha

Pour toute information complémentaire, contacter la structure animatrice de la mesure :

Parc naturel régional des Vosges du nord
Maison du Parc – 2 place du château – 67290 LA PETITE-PIERRE
06 28 10 32 48
l.figuier@parc-vosges-nord.fr

1 OBJECTIFS DE LA MESURE

L'objectif de cette mesure est d'assurer un entretien des éléments ligneux (haies, arbres isolés ou en alignement, ripisylves ou bosquets) localisés de manière favorable au regard des enjeux environnementaux du territoire, et qui sont compatibles avec la présence d'une richesse faunistique.

Cet entretien est fonction du type d'élément présent et permet d'en assurer une gestion pertinente, dans l'objectif du renouvellement et de la pérennité de ces infrastructures.

2 MONTANT DE LA MESURE – PLAFONDS D'AIDES ANNUELLES MAEC

En contrepartie du respect de l'ensemble des exigences du cahier des charges de cette mesure, **une aide de 800 € par hectare et par an** sera versée pendant la durée de l'engagement.

Plafonnement des aides annuelles MAEC :

1° Les aides annuelles versées à un demandeur autre qu'un groupement agricole d'exploitation en commun (GAEC) au titre des mesures agro-environnementales et climatiques (MAEC) sont plafonnées dans les conditions suivantes :

- le montant prévisionnel du plafond d'aides annuelles de base est fixé entre 10 000 et 12 000 euros par bénéficiaire, tous financeurs confondus, au titre des MAEC de types système et localisée¹ faisant l'objet d'une demande d'engagement en 2023² et des engagements financés par le ministère en charge de l'Agriculture pris les années antérieures³ ;
- un plafond d'aides annuelles supplémentaire, dont le montant prévisionnel est fixé entre 2 000 et 3 000 euros par bénéficiaire, tous financeurs confondus, sera accordé pour l'engagement en 2023 de MAEC de type localisé appartenant à un projet agroenvironnemental et climatique mis en œuvre, soit dans un site Natura 2000, soit dans le Parc national de forêts⁴ ;
- le montant du plafond d'aides annuelles au titre de la MAEC création de couverts d'intérêt faunistique et floristique est fixé à 3 260 euros (soit 5 hectares), tous financeurs confondus, par bénéficiaire⁵ ;
- le montant du plafond d'aides annuelles au titre de la MAEC création de prairies est fixé à 5 340 euros (soit 15 hectares), tous financeurs confondus, par bénéficiaire⁶.

Au-delà du plafond prévisionnel d'aides de base et des plafonds définis pour les deux MAEC de création de couverts susmentionnées, les agences de l'eau Rhin-Meuse et Seine-Normandie peuvent attribuer des aides supplémentaires ne faisant pas l'objet d'un cofinancement par le fonds européen agricole pour le développement rural (FEADER) pour des engagements appartenant à un projet agroenvironnemental et climatique mis en œuvre dans un territoire à enjeu eau⁷.

En application des dispositions du code rural et de la pêche maritime, pour les GAEC, les montants maximum des aides annuelles définis ci-dessus sont multipliés par le nombre d'associés du groupement éligibles à l'aide.

1 Au sens de l'appendice D du plan stratégique relevant de la PAC 2023-2027 de la France (catalogue de MAEC 2023-2027 pour l'hexagone).

2 MAEC relevant de la section 3 bis du chapitre 1er du titre IV du livre III du code rural et de la pêche maritime.

3 Engagements dans des mesures liées à la surface et des mesures se rapportant à des mètres linéaires ou à des éléments ponctuels, relevant de la section 4 du chapitre 1er du titre IV du livre III du code rural et de la pêche maritime.

4 Code PAEC se terminant par N ou 1.

5 La surface engagée dans cette mesure sera limitée à 5 ha par demandeur pour la durée de la programmation de la politique agricole commune débutant en 2023.

6 La surface engagée dans cette mesure sera limitée à 15 ha par demandeur pour la durée de la programmation de la politique agricole commune débutant en 2023.

7 Code PAEC se terminant par E.

Si besoin, d'autres plafonds d'aides pourront être définis pour les engagements dans des MAEC localisées en 2023 pour respecter l'enveloppe budgétaire attribuée à chaque projet agroenvironnemental et climatique.

2° Les montants définitifs des plafonds d'aides annuelles de base et supplémentaire seront définis compte tenu de l'état des besoins au regard de l'enveloppe budgétaire régionale affectée au financement, d'une part, des MAEC de type système et, d'autre part, des projets agroenvironnementaux et climatiques s'agissant des MAEC de type localisée.

3 CRITÈRES D'ÉLIGIBILITÉ

Les critères d'éligibilité doivent être respectés tout au long du contrat. En cas de non-respect en première année, la mesure ne peut pas être souscrite. En cas de non-respect les années suivantes, le contrat est automatiquement rompu sur la totalité des éléments engagés s'il s'agit du non-respect d'un critère d'éligibilité relatif au demandeur, ou uniquement sur la surface en anomalie s'il s'agit d'un critère d'éligibilité relatif à la surface. Le cas échéant, des sanctions peuvent être appliquées.

3.1 Critères d'éligibilité relatifs au demandeur

Les bénéficiaires éligibles sont les agriculteurs actifs tels que définis à l'article 4 du règlement (UE) n° 2021/2115 du 2 décembre 2021.

Les fondations, associations sans but lucratif et les établissements d'enseignement et de recherche agricoles lorsqu'ils exercent directement des activités réputées agricoles sont considérés comme des agriculteurs actifs.

Les GAEC sont éligibles à cette intervention avec application du principe de transparence.

3.2 Critères d'éligibilité relatifs aux éléments ligneux engagés

Compte tenu des enjeux du territoire, le ou les types d'élément ligneux éligibles sont les suivants :

- les haies, à entretenir obligatoirement sur les deux côtés
- les arbres isolés ou en alignement
- les ripisylves
- les bosquets

4 CRITÈRES D'ENTRÉE

Les critères suivants conditionnent l'accès à la mesure en première année d'engagement uniquement et ne sont plus vérifiés par la suite. En cas de non-respect, l'exploitation n'est pas engagée dans la mesure.

Les critères d'entrée pour cette mesure sont les suivants :

- Pour chaque élément, avoir au moins une partie présente dans le PAEC ;
- Réaliser un diagnostic agro-écologique de l'exploitation. Ce diagnostic doit notamment permettre de définir la localisation pertinente des infrastructures agro-écologiques. Le diagnostic de l'exploitation doit être transmis à la DDT(M) au plus tard au 15 septembre de la première année d'engagement. En cas de non-transmission, le dossier ne pourra pas être engagé cette année-là ;
- Faire établir un plan de gestion sur la base du diagnostic d'exploitation. Le plan de gestion doit être transmis à la DDT(M) au plus tard au 15 septembre de la première année d'engagement. En cas de non-transmission, le dossier ne pourra pas être engagé cette année-là.

5 CRITÈRES DE PRIORISATION DES DOSSIERS

Ces critères permettent de classer les demandes d'aide des demandeurs éligibles (c'est-à-dire respectant tous les critères d'entrée et les critères d'éligibilité) par ordre de priorité afin notamment de tenir compte des enveloppes budgétaires et des orientations définies par la commission régionale agro-environnementale et climatique (CRAEC).

Si besoin, des critères de priorisation des demandes d'engagement dans des MAEC localisées pourront être définis afin de respecter l'enveloppe budgétaire attribuée à chaque projet agroenvironnemental et climatique.

6 CAHIER DES CHARGES DE LA MESURE

Sauf mention contraire, l'ensemble des obligations du cahier des charges doit être respecté sur toute la durée du contrat, c'est-à-dire à partir de la date limite de dépôt des dossiers PAC de l'année d'engagement et durant les 5 années suivantes. En cas de non-respect d'une obligation, des sanctions peuvent s'appliquer en fonction de la nature et de la gravité de l'anomalie.

Les documents relatifs à la demande d'engagement et au respect des obligations doivent être conservés pendant toute la durée de l'engagement et pendant les quatre années suivantes. Ils pourront notamment être demandés en cas de contrôle de l'exploitation.

Les obligations du cahier des charges figurent ci-après.

Obligations du cahier des charges	Période d'application	Modalités de contrôle	Caractérisation de l'anomalie et calcul de la sanction ⁸
Formation à réaliser au cours des deux premières années de l'engagement. Se référer au point 7.1.	Avant le 15 mai 2025	Contrôle sur place Vérification de l'attestation de formation	Anomalie réversible, dossier, totale, d'importance égale à 0,06.
Mettre en œuvre le plan de gestion sur 90 % des éléments engagés. Se référer aux précisions du point 7.2 : obligations du plan de gestion ne figurant pas dans le présent tableau.	Sur toute la durée du contrat	Contrôle sur place Vérification du cahier d'enregistrement des pratiques et contrôle visuel	Anomalie réversible, dossier, à seuils (par tranche de 5 %), d'importance égale à 1.
Respecter l'interdiction de fertilisation azotée.	Sur toute la durée du contrat	Contrôle sur place Vérification du cahier d'enregistrement des pratiques et contrôle visuel	Anomalie réversible, localisée, totale, d'importance égale à 1.
Ne pas utiliser de produits phytosanitaires sur les éléments engagés.	Sur toute la durée du contrat	Contrôle sur place Vérification du cahier d'enregistrement des pratiques et contrôle visuel	Anomalie réversible, localisée, totale, d'importance égale à 1.
Enregistrer les interventions sur tous les éléments engagés : <ul style="list-style-type: none"> Type d'intervention (localisation, date, outils) ; Fertilisation azotée des surfaces (dates, produits, quantités) ; Traitements phytosanitaires (dates, produits, quantités). ATTENTION : Le cahier d'enregistrement constitue une pièce indispensable au contrôle de plusieurs obligations. Aussi, l'absence ou la non-teneur de ce cahier constatée le jour du contrôle se traduira par le constat d'anomalies et le cas échéant par l'application du régime de sanction pour toutes les obligations ne pouvant être contrôlées.	Sur toute la durée du contrat	Contrôle sur place Vérification du cahier d'enregistrement des pratiques	Anomalie réversible, localisée, totale, d'importance égale à 0,05.

⁸ Se référer à la notice telepac « Les aides en faveur de l'agriculture biologique, les mesures agroenvironnementales et climatiques (MAEC) 2023-2027 » pour plus d'information sur le fonctionnement du régime de sanction.

7 PRÉCISIONS

7.1 Formation

L'exploitant doit suivre une formation sur la ou les thématiques suivantes :

- Agroforesterie.

7.2 Mise en œuvre du plan de gestion

Certaines obligations du cahier des charges peuvent figurer uniquement dans le plan de gestion, sans être détaillées dans le tableau du point « 6. Cahier des charges de la mesure ».

Ces obligations relèvent de la mise en œuvre du plan de gestion et doivent être respectées au même titre que celles indiquées dans ce tableau.

Exemples (non exhaustifs) d'obligations applicables dans tous les cas :

- *type de taille : entretien qui permet d'avoir une gestion pied à pied, taille obligatoire sur les deux côtés de la haie ;*
- *type d'outil : les coupes seront réalisées à la tronçonneuse ou par un outil assimilé, réalisant une coupe franche similaire à une coupe de tronçonneuse (épareuse et lamier interdits) ;*
- *maintien du lierre ;*
- *maintien des bois morts ;*
- *préservation des arbres remarquables sur le plan du paysage ou de la biodiversité (vieux arbres têtards, arbres creux, arbres à cavités, arbres borniers...).*

7.3 Lien avec la conditionnalité et l'écorégime

En cas de non-respect de la conditionnalité, l'ensemble des aides PAC sont sanctionnées, y compris les aides MAEC.

Les obligations du cahier des charges de la MAEC sont distinctes des exigences de l'écorégime. Un agriculteur peut à la fois souscrire cette MAEC et bénéficier de l'écorégime.

8 LISTE DES ANNEXES

Annexe 1 : Contenu minimal du cahier d'enregistrement des pratiques

Annexe 1 : Contenu minimal du cahier d'enregistrement obligatoire

MAEC entretien durable des infrastructures agro-écologiques – Ligneux

1° Règles générales d'enregistrement des pratiques

- Il s'agit d'enregistrer les pratiques (type d'intervention d'entretien, fertilisation azotée, traitements phytosanitaires) sur tous les éléments engagés de l'exploitation ;
- Selon le cas, une pratique désigne une intervention ou une absence d'intervention sur tout ou partie de chaque élément engagé ;
- De façon générale, chaque élément engagé doit être identifié conformément aux informations du registre parcellaire graphique (RPG) et du descriptif des parcelles figurant dans le dossier PAC ;
- L'enregistrement des pratiques doit comporter au minimum les éléments suivants pour chaque élément engagé.

2° Interventions d'entretien (taille, coupe) sur les éléments engagés (selon le cas : haies, arbres isolés ou alignés, ripisylves, bosquets)

Pour chaque intervention ou en cas d'absence d'intervention sur tout ou partie de l'élément engagé :

- identification et localisation de l'élément engagé ;
- en cas d'intervention sur une partie seulement d'un élément linéaire (haie, arbres alignés, ripisylve) : nombre de mètres linéaires concernés * ;
- date de l'intervention (s'il y a lieu, dates de début et de fin) * ;
- type d'intervention d'entretien * :
 - nature précise et modalités de l'intervention, en référence à la désignation de cette dernière et aux modalités de sa mise en œuvre indiquées dans le plan de gestion⁹ ;
 - dans le cas où le plan de gestion comporte des indications particulières :
 - interventions de gestion des espèces exotiques envahissantes : nature précise et modalités ;
 - interventions de gestion des résidus de taille : nature précise et modalités.
- outils utilisés¹⁰ : désignation précise, en référence aux outils indiqués dans le plan de gestion *.

En cas d'absence d'intervention d'entretien au titre de la campagne considérée, mentionner obligatoirement « absence d'intervention d'entretien » sur tout ou partie de l'élément engagé concerné.

* s'il y a lieu, en cas d'intervention d'entretien sur tout ou partie de l'élément engagé

9 Exemples :

- type de taille : entretien qui permet d'avoir une gestion pied à pied, taille sur les deux côtés de la haie ;
- pour les arbres de haut jet (y compris les arbres têtards) : abattage sans coupe à blanc, émondage en respectant la tête de chat, taille des branches basses sans laisser de chicots ;
- pour les cépées d'arbres et d'arbustes : recépage et/ou balivage, taille de branches basses. Les coupes seront effectuées au plus près du sol tout en veillant à ce qu'elles soient au-dessus du collet ;
- taille de formation des haies ou arbres de moins de 10 ans.

10 Conformément au plan de gestion, les coupes seront réalisées à la tronçonneuse ou par un outil assimilé, réalisant une coupe franche similaire à une coupe de tronçonneuse (épareuse et lamier interdits).

3° Pratiques de fertilisation azotée organique et/ou minérale

Pour chaque apport de fertilisant azoté (organique, minéral)¹¹ ou en cas d'absence de fertilisation azotée sur l'élément engagé et son emprise au sol :

- identification et localisation de l'élément engagé ;
- en cas d'apport de fertilisant azoté sur une partie seulement d'un élément linéaire (haie, arbres alignés, ripisylve) : nombre de mètres linéaires concernés ** ;
- date de l'apport de fertilisant azoté ** ;
- fertilisant azoté utilisé : type (préciser : organique ou minéral), désignation précise ** ;
- quantité de fertilisant azoté épandue (soit en tonnes ou en kilogrammes de produit brut par unité pertinente¹², soit en mètres cubes ou en litres de produit brut par unité pertinente) **.

En cas d'absence d'apport de fertilisant azoté au titre de la campagne considérée, mentionner obligatoirement « absence de fertilisation azotée » sur tout ou partie de l'élément engagé concerné.

** s'il y a lieu, en cas de fertilisation azotée organique et/ou minérale

4° Pratiques de traitements phytosanitaires

Pour chaque traitement phytosanitaire¹³ ou en cas d'absence de traitement sur l'élément engagé et son emprise au sol :

- identification et localisation de l'élément engagé ;
- en cas de traitement phytosanitaire sur une partie seulement d'un élément linéaire (haie, arbres alignés, ripisylve) : nombre de mètres linéaires concernés *** ;
- date du traitement phytosanitaire *** ;
- produit phytosanitaire utilisé : nom commercial complet *** ;
- quantité de produit phytosanitaire épandue (en grammes ou en kilogrammes ou en litres de produit par unité pertinente) ***.

En cas d'absence de traitement phytosanitaire au titre de la campagne considérée, mentionner obligatoirement « absence de traitement phytosanitaire » sur tout ou partie de l'élément engagé concerné (emprise au sol incluse).

*** s'il y a lieu, en cas de traitement phytosanitaire

11 La fertilisation azotée est interdite sur les éléments engagés.

12 Unités pertinentes à retenir :

- cas où l'élément engagé est un arbre isolé : par arbre isolé ;
- autres cas (haies, arbres alignés, ripisylves, bosquets) :
 - soit par unité de surface (en ha ou en mètre carré) correspondant à l'emprise au sol de l'élément engagé ayant fait l'objet de la fertilisation azotée ou du traitement phytosanitaire ;
 - soit par mètre linéaire de longueur de l'élément engagé ayant fait l'objet de la fertilisation azotée ou du traitement phytosanitaire.

13 Les traitements phytosanitaires sont interdits sur les éléments engagés.



Direction régionale de
l'alimentation, de
l'agriculture et de la forêt

avec le concours financier de l'Agence de l'eau Rhin-Meuse

Intervention 70.10 : Mesure agroenvironnementale et climatique (MAEC) pour la préservation de l'équilibre agro-écologique et de la biodiversité de milieux spécifiques en hexagone

Notice de la mesure « Préservation des milieux humides »

Code mesure : GE_VA12_MHU1

Campagne 2023

Territoire du projet agroenvironnemental et climatique (PAEC) :

Vosges du Nord et Alsace bossue – Biodiversité 2 (Agence de l'eau Rhin-Meuse)

Code territoire PAEC : GE_VA12

Aide annuelle : 150 € / ha

Pour toute information complémentaire, contacter la structure animatrice de la mesure :

Parc naturel régional des Vosges du nord
Maison du Parc – 2 place du château – 67290 LA PETITE-PIERRE
06 28 10 32 48
l.figuier@parc-vosges-nord.fr

1 OBJECTIFS DE LA MESURE

Cette mesure vise à préserver ou à développer :

- Les surfaces en prairies permanentes,
- Une exploitation agricole extensive et durable des milieux humides,
- Le changement de pratiques d'exploitation intensives en intrants vers des systèmes plus durables,
- La restauration de milieux en déprise,
- La maîtrise des espèces invasives,
- L'entretien des éléments du paysage,
- Le maintien du caractère humide des milieux en évitant le recours à l'assèchement total et définitif.

Les enjeux de cette mesure sont de préserver les milieux humides permettant le développement d'une flore et d'une faune remarquables.

L'intérêt de cette mesure, mobilisée en milieux humides, réside dans son plan de gestion simplifié qui permet une adaptation fine aux enjeux du territoire.

L'aide au maintien de pratique ne s'entend que si le bénéfice environnemental de la pratique est avéré, et doit être ciblée sur les zones où il existe un risque de disparition de la pratique. La mesure s'adresse ainsi aux exploitations d'élevage dont la pratique en milieu humide identifiée comme favorable à l'environnement est soumise à un risque avéré d'abandon ou d'intensification.

2 MONTANT DE LA MESURE – PLAFONDS D'AIDES ANNUELLES MAEC

En contrepartie du respect de l'ensemble des exigences du cahier des charges de cette mesure, **une aide de 150 € par hectare et par an** sera versée pendant la durée de l'engagement.

Plafonnement des aides annuelles MAEC :

1° Les aides annuelles versées à un demandeur autre qu'un groupement agricole d'exploitation en commun (GAEC) au titre des mesures agro-environnementales et climatiques (MAEC) sont plafonnées dans les conditions suivantes :

- le montant prévisionnel du plafond d'aides annuelles de base est fixé entre 10 000 et 12 000 euros par bénéficiaire, tous financeurs confondus, au titre des MAEC de types système et localisée¹ faisant l'objet d'une demande d'engagement en 2023² et des engagements financés par le ministère en charge de l'Agriculture pris les années antérieures³ ;
- un plafond d'aides annuelles supplémentaire, dont le montant prévisionnel est fixé entre 2 000 et 3 000 euros par bénéficiaire, tous financeurs confondus, sera accordé pour l'engagement en 2023 de MAEC de type localisé appartenant à un projet agroenvironnemental et climatique mis en œuvre, soit dans un site Natura 2000, soit dans le Parc national de forêts⁴ ;
- le montant du plafond d'aides annuelles au titre de la MAEC création de couverts d'intérêt faunistique et floristique est fixé à 3 260 euros (soit 5 hectares), tous financeurs confondus, par bénéficiaire⁵ ;
- le montant du plafond d'aides annuelles au titre de la MAEC création de prairies est fixé à 5 340 euros (soit 15 hectares), tous financeurs confondus, par bénéficiaire⁶.

1 Au sens de l'appendice D du plan stratégique relevant de la PAC 2023-2027 de la France (catalogue de MAEC 2023-2027 pour l'hexagone).

2 MAEC relevant de la section 3 bis du chapitre 1er du titre IV du livre III du code rural et de la pêche maritime.

3 Engagements dans des mesures liées à la surface et des mesures se rapportant à des mètres linéaires ou à des éléments ponctuels, relevant de la section 4 du chapitre 1er du titre IV du livre III du code rural et de la pêche maritime.

4 Code PAEC se terminant par N ou 1.

5 La surface engagée dans cette mesure sera limitée à 5 ha par demandeur pour la durée de la programmation de la politique agricole commune débutant en 2023.

6 La surface engagée dans cette mesure sera limitée à 15 ha par demandeur pour la durée de la programmation de la politique agricole commune débutant en 2023.

Au-delà du plafond prévisionnel d'aides de base et des plafonds définis pour les deux MAEC de création de couverts susmentionnés, les agences de l'eau Rhin-Meuse et Seine-Normandie peuvent attribuer des aides supplémentaires ne faisant pas l'objet d'un cofinancement par le fonds européen agricole pour le développement rural (FEADER) pour des engagements appartenant à un projet agroenvironnemental et climatique mis en œuvre dans un territoire à enjeu eau⁷.

En application des dispositions du code rural et de la pêche maritime, pour les GAEC, les montants maximum des aides annuelles définis ci-dessus sont multipliés par le nombre d'associés du groupement éligibles à l'aide.

Si besoin, d'autres plafonds d'aides pourront être définis pour les engagements dans des MAEC localisées en 2023 pour respecter l'enveloppe budgétaire attribuée à chaque projet agroenvironnemental et climatique.

2° Les montants définitifs des plafonds d'aides annuelles de base et supplémentaire seront définis compte tenu de l'état des besoins au regard de l'enveloppe budgétaire régionale affectée au financement, d'une part, des MAEC de type système et, d'autre part, des projets agroenvironnementaux et climatiques s'agissant des MAEC de type localisée.

3 CRITÈRES D'ÉLIGIBILITÉ

Les critères d'éligibilité doivent être respectés tout au long du contrat. En cas de non-respect en première année, la mesure ne peut pas être souscrite. En cas de non-respect les années suivantes, le contrat est automatiquement rompu sur la totalité des éléments engagés s'il s'agit du non-respect d'un critère d'éligibilité relatif au demandeur, ou uniquement sur la surface en anomalie s'il s'agit d'un critère d'éligibilité relatif à la surface. Le cas échéant, des sanctions peuvent être appliquées.

3.1 Critères d'éligibilité relatifs au demandeur

Les bénéficiaires suivants sont éligibles à la mesure :

- Les agriculteurs actifs tels que définis conformément à l'article 4 du règlement (UE) n° 2021/2115 du 2 décembre 2021.
Les fondations, associations sans but lucratif et les établissements d'enseignement et de recherche agricoles lorsqu'ils exercent directement des activités réputées agricoles sont considérés comme des agriculteurs actifs ;
- Les personnes morales mettant à disposition d'exploitants des terres de manière indivise ;
- Les entités collectives.

Est qualifiée de « collective » toute utilisation de surface à plusieurs éleveurs, que les animaux soient ou non regroupés en un troupeau commun. Dans ces conditions, les groupements pastoraux sont éligibles ainsi que toutes les formes d'entités collectives juridiquement constituées et dotées de la personnalité morale dès lors qu'elles gèrent en responsabilité directe des surfaces dont elles sont propriétaires ou locataires et qu'elles en organisent l'utilisation collective notamment par les troupeaux de leurs membres ou ayants droit.

Les GAEC sont éligibles avec application du principe de transparence.

3.2 Critères d'éligibilité relatifs aux surfaces engagées

Les surfaces éligibles à cette mesure sont les **prairies et pâturages permanents** localisés en milieux humides.

Se référer au point 7.2 de la notice.

⁷ Code PAEC se terminant par E.

4 CRITÈRES D'ENTRÉE

Les critères suivants conditionnent l'accès à la mesure en première année d'engagement uniquement et ne sont plus vérifiés par la suite. En cas de non-respect, l'exploitation n'est pas engagée dans la mesure.

Les critères d'entrée pour cette mesure sont les suivants :

- Pour chaque parcelle, avoir au moins une partie de la surface présente dans le PAEC ;
- Réaliser un diagnostic agro-écologique de l'exploitation. Le diagnostic de l'exploitation doit être transmis à la DDT(M) au plus tard au 15 septembre de la première année d'engagement. En cas de non-transmission, le dossier ne pourra pas être engagé cette année-là ;
- Faire établir un plan de gestion sur la base du diagnostic d'exploitation. Le plan de gestion doit être transmis à la DDT(M) au plus tard au 15 septembre de la première année d'engagement. En cas de non-transmission, le dossier ne pourra pas être engagé cette année-là ;
- Respecter un taux de chargement minimal moyen annuel de 0,2 UGB/ha sur les surfaces en herbe à l'échelle de l'exploitation. Les modalités de calcul du taux de chargement sont définies au point 7.3.

5 CRITÈRES DE PRIORISATION DES DOSSIERS

En première année d'engagement, ces critères permettent de classer les demandes éligibles (c'est-à-dire respectant l'ensemble des critères d'entrée et d'éligibilité) par ordre de priorité, afin de tenir compte des enveloppes budgétaires disponibles et des orientations définies par la commission régionale agro-environnementale et climatique (CRAEC).

Si besoin, des critères de priorisation des demandes d'engagement dans des MAEC localisées pourront être définis afin de respecter l'enveloppe budgétaire attribuée à chaque projet agroenvironnemental et climatique.

6 CAHIER DES CHARGES DE LA MESURE

Sauf mention contraire, l'ensemble des obligations du cahier des charges doit être respecté sur toute la durée du contrat, c'est-à-dire à partir de la date limite de dépôt des dossiers PAC de l'année d'engagement et durant les 5 années suivantes. En cas de non-respect d'une obligation, des sanctions peuvent s'appliquer en fonction de la nature et de la gravité de l'anomalie.

Les documents relatifs à la demande d'engagement et au respect des obligations doivent être conservés pendant toute la durée de l'engagement et pendant les quatre années suivantes. Ils pourront notamment être demandés en cas de contrôle de l'exploitation.

Les obligations du cahier des charges figurent ci-après.

Obligations du cahier des charges	Période d'application	Modalités de contrôle	Caractérisation de l'anomalie et calcul de la sanction ⁸
Formation à réaliser au cours des deux premières années de l'engagement. Se référer au point 7.1.	Avant le 15 mai 2025	Contrôle sur place Vérification de l'attestation de formation	Anomalie réversible, dossier, totale, d'importance égale à 0,06.
Mettre en œuvre le plan de gestion. <u>Se référer aux précisions du point 7.6 : obligations du plan de gestion ne figurant pas dans le présent tableau ou obligations du tableau renforcées.</u>	Sur toute la durée du contrat	Contrôle sur place Vérification du cahier d'enregistrement des pratiques et contrôle visuel	Anomalie réversible, localisée, totale, d'importance égale à 1.
Respecter un taux de <u>chargement maximal moyen annuel à la parcelle</u> de 1 UGB/ha, pour chaque parcelle engagée. Se référer au point 7.3.	Sur toute la durée du contrat	Contrôle sur place Vérification du registre d'élevage et comptage des animaux	Anomalie réversible, localisée, à seuils (par tranche de 15 %), d'importance égale à 0,6.
Respecter un taux de <u>chargement minimal moyen annuel sur la surface en herbe</u> ⁹ à l'échelle de l'exploitation de 0,2 UGB/ha. Se référer au point 7.3.	Sur toute la durée du contrat	Contrôle administratif Sur la base des éléments du dossier PAC	Anomalie réversible, dossier, à seuils (par tranche de 15 %), d'importance égale à 0,5.
Respecter un taux de <u>chargement maximal instantané à la parcelle</u> de 0 UGB/ha en période hivernale allant du 15/11 au 14/03, pour chaque parcelle engagée. Se référer au point 7.3.	Sur toute la durée du contrat	Contrôle sur place Vérification du registre d'élevage et comptage des animaux	Anomalie réversible, localisée, à seuils (par tranche de 15 %), d'importance égale à 0,6.
Ne pas détruire le couvert sur les surfaces engagées. Un renouvellement par travail superficiel du sol est autorisé au cours de l'engagement après avoir obtenu au préalable l'accord écrit de la structure animatrice de la MAEC pour la surface engagée. Cet accord écrit doit être conservé sur l'exploitation.	Sur toute la durée du contrat	Contrôle sur place Vérification du cahier d'enregistrement des pratiques et contrôle visuel	Anomalie définitive, localisée, totale, d'importance égale à 1.
Respecter l'absence totale d'apport de fertilisants azotés minéraux et organiques (hors apports par pâturage).	Sur toute la durée du contrat	Contrôle sur place - Vérification du cahier d'enregistrement des pratiques et contrôle visuel	Anomalie réversible, localisée, à seuils (par tranche de 5 kg N par ha), d'importance égale à 1.

⁸ Se référer à la notice telepac « Les aides en faveur de l'agriculture biologique, les mesures agroenvironnementales et climatiques (MAEC) 2023-2027 » pour plus d'information sur le fonctionnement du régime de sanction.

⁹ Pour cette mesure, il s'agit des prairies et pâturages permanents.

Obligations du cahier des charges	Période d'application	Modalités de contrôle	Caractérisation de l'anomalie et calcul de la sanction
Respecter la limitation de la fertilisation P à 0 kg P par ha et par an et de la fertilisation K à 0 kg K par ha et par an, chaque année au cours des 5 ans. Se référer au point 7.5. Respecter l'absence d'apports magnésiens et de chaux.	Sur toute la durée du contrat	Contrôle sur place - Vérification du cahier d'enregistrement des pratiques et contrôle visuel	Anomalie réversible, localisée, totale, d'importance égale à 0,2.
Ne pas utiliser de produits phytosanitaires sur les surfaces engagées.	Sur toute la durée du contrat	Contrôle sur place Vérification du cahier d'enregistrement des pratiques et contrôle visuel	Anomalie réversible, localisée, totale, d'importance égale à 1.
<p>Enregistrer les interventions sur toutes les parcelles engagées :</p> <ul style="list-style-type: none"> • Identification des surfaces, conformément aux informations du registre parcellaire graphique (RPG) et du descriptif des parcelles ; • Modalités d'utilisation des parcelles (dates d'entrée et de sortie des animaux, nombre d'animaux et UGB correspondantes, dates de fauche, ...) ; • Modalités d'entretien des éléments (matériel utilisé, dates d'interventions, durée d'intervention) ; • Fertilisation des surfaces (dates, produits, quantités) ; • Traitements phytosanitaires (dates, produits, quantités). <p>Se référer à l'annexe 1 (contenu minimal du cahier d'enregistrement obligatoire).</p> <p>ATTENTION : Le cahier d'enregistrement constitue une pièce indispensable au contrôle de plusieurs obligations. Aussi, l'absence ou la non-teneur de ce cahier constatée le jour du contrôle se traduira par le constat d'anomalies et le cas échéant par l'application du régime de sanction pour toutes les obligations ne pouvant être contrôlées.</p>	Sur toute la durée du contrat	Contrôle sur place Vérification du cahier d'enregistrement des pratiques	Anomalie réversible, localisée, totale, d'importance égale à 0,05.

7.1 Formation

L'exploitant doit suivre une formation avec la ou les thématiques suivantes :

Valorisation des fourrages tardifs (leurs apports alimentaires et leurs performances, les composés secondaires et santé, diversité et ingestion), en lien avec la typologie des prairies permanentes des Vosges du Nord formation réalisée par l'association Fourrage Mieux

Réaliser un auto-diagnostic de la qualité agro-écologique des prairies d'une exploitation, en lien avec le guide sur la typologie agro-écologique et diagnostic prairial des Vosges formation réalisée par Sylvain PLANTUREUX

7.2 Définition des prairies et pâturages permanents

Les surfaces en prairies et pâturages permanents correspondent aux surfaces de la catégorie 1.6 de la notice telepac « Liste des cultures et précisions », rendues admissibles par l'application d'un prorata fonction de la densité en éléments naturels non admissibles de moins de 10 ares, conformément aux règles du 1er pilier de la PAC.

7.3 Calcul des taux de chargement

Selon les exigences de la mesure, on distingue 3 modalités de calcul différentes :

- Le **taux de chargement moyen annuel sur la surface en herbe à l'échelle de l'exploitation** qui est le rapport entre (i) le nombre d'UGB d'animaux herbivores de l'exploitation et (ii) la surface en herbe de l'exploitation ;
- Le **taux de chargement moyen annuel à la parcelle** qui est le rapport entre (i) le nombre d'UGB d'animaux herbivores pâturant sur la parcelle, multiplié par le nombre de jours de pâturage et (ii) la surface de la parcelle engagée multipliée par 365 jours ;
- Le **taux de chargement instantané à la parcelle** qui est le rapport entre (i) le nombre d'UGB d'animaux herbivores pâturant sur la parcelle et (ii) la surface de la parcelle engagée.

La surface en herbe prise en compte ici correspond aux prairies et pâturages permanents de l'exploitation. Se référer au point 7.2.

Les taux de conversion des différentes catégories d'animaux en UGB et les périodes de référence retenues pour le calcul du nombre d'animaux sont définis dans le tableau ci-après.

Catégorie	Taux de conversion en UGB	Période de référence
Bovins de plus de 2 ans	1	Moyenne sur les 12 mois précédant la date limite de dépôt des dossiers PAC.
Bovins entre 6 mois et 2 ans	0,6	
Bovins de moins de 6 mois	0,4	Pour un nouvel éleveur bovin, il est possible de s'appuyer sur le nombre instantané des UGB présentes sur l'exploitation à la date limite de dépôt de la demande d'aides de la campagne considérée.
Équidés de plus de 6 mois	1	30 jours consécutifs incluant le 31 mars de l'année n. Le critère d'âge est vérifié au plus tard le 1 ^{er} jour des 30 jours incluant le 31 mars pendant lesquels les animaux sont présents sur l'exploitation.
Ovins et caprins de plus de 1 an et femelles de moins de 1 an ayant mis bas	0,15	
Ovins et caprins de moins de 1 an	0	
Lamas de plus de 2 ans	0,45	
Alpagas de plus de 2 ans	0,3	Pour les nouveaux installés après le 31 mars, les effectifs déclarés sont ceux qui sont présents à la date limite de dépôt de la demande d'aides de la campagne considérée.
Cerfs et biches de plus de 2 ans	0,33	
Daims et daines de plus de 2 ans	0,17	

7.4 Calcul des apports azotés

Le calcul de la fertilisation azotée se fait sur chaque parcelle engagée et ne prend pas en compte les restitutions au pâturage.

Pour un dossier engagé en 2023, la première vérification concernera la campagne culturale 2023-2024, sur la base de l'enregistrement des apports azotés réalisés sur les surfaces à compter du 1^{er} septembre 2023.

a) Apports azotés minéraux

Apports azotés minéraux (kg N / ha)

$$= [\text{Quantité de fertilisant minéral apportée}^{10} \times \text{Teneur en azote}^{11}] / \text{surface (en ha)}$$

La teneur en N de l'engrais est en général précisée dans son intitulé. Quand ce n'est pas le cas (si l'engrais est mentionné sous un nom commercial par exemple), la facture ou l'étiquette du produit doivent être utilisées pour déterminer la teneur en N.

b) Apports azotés organiques

Apports azotés organiques (kg N efficace / ha)

$$= [\text{Quantité de fertilisant organique apportée}^{12} \times \text{Valeur fertilisante azotée}] / \text{surface (en ha)}$$

Avec « Valeur fertilisante azotée » du fertilisant organique

$$= \text{Teneur en azote total}^{13} \times \text{Coefficient d'équivalence engrais minéral azoté efficace (KeqN)}$$

Dispositions applicables pour le calcul des apports azotés organiques :

¹⁰ En kilogrammes ou en litres

¹¹ La teneur en N des engrais est le plus souvent exprimée en pourcentage, ce qui signifie qu'un engrais dosé à 60 % de N apporte 60 kg de N pour 100 kg d'engrais.

¹² En tonnes ou mètres cubes de produit brut, selon le type de fertilisant organique

¹³ En kg N par tonne ou par mètre cube de produit brut

- la teneur en azote total peut être déterminée à partir de la facture ou d'une analyse du produit utilisé ;
- la teneur en azote total, à défaut de facture ou d'analyse, et le coefficient d'équivalence engrais minéral (K_{eq}N) du fertilisant organique utilisé sont ceux correspondant au type de produit auquel ce fertilisant appartient, tels qu'indiqués dans l'arrêté préfectoral de mise en œuvre de l'équilibre de la fertilisation azotée à l'échelle de la région Grand Est¹⁴, dit « référentiel GREN », dans les conditions précisées dans le tableau ci-après.

Calcul des apports azotés organiques – Valeurs de référence à retenir selon le projet agroenvironnemental et climatique (PAEC) auquel la MAEC appartient pour :	
<ul style="list-style-type: none"> la teneur en azote total du fertilisant organique utilisé, à défaut de facture ou d'analyse ; le coefficient d'équivalence engrais minéral (K_{eq}N) du fertilisant organique utilisé. 	
1° PAEC couvrant majoritairement les départements du Bas-Rhin et du Haut-Rhin – Type de produit :	Valeurs à retenir = valeurs du référentiel GREN applicable dans les départements :
Tout fertilisant organique référencé *	Meurthe-et-Moselle, Meuse, Moselle, Vosges *
Autres fertilisants organiques	Ardennes, Aube, Marne, Haute-Marne
2° PAEC couvrant majoritairement les départements des Ardennes, de l'Aube, de la Marne et de la Haute-Marne – Type de produit :	Valeurs à retenir = valeurs du référentiel GREN applicable dans les départements :
Tout fertilisant organique	Ardennes, Aube, Marne, Haute-Marne
3° PAEC couvrant majoritairement les départements de Meurthe-et-Moselle, de la Meuse, de la Moselle et des Vosges – Type de produit :	Valeurs à retenir = valeurs du référentiel GREN applicable dans les départements :
Tout fertilisant organique référencé *	Meurthe-et-Moselle, Meuse, Moselle, Vosges *
Autres fertilisants organiques	Ardennes, Aube, Marne, Haute-Marne
* En cas de valeur manquante (teneur en azote total ou K _{eq} N) dans le référentiel considéré, la valeur à retenir est celle figurant dans le référentiel GREN applicable aux départements des Ardennes, de l'Aube, de la Marne et de la Haute-Marne pour le type de produit auquel le fertilisant organique appartient.	

Fertilisation azotée totale (kg N /ha) = apports azotés minéraux + apports azotés organiques

7.5 Calcul des apports P et K

Le calcul de la fertilisation P et K se fait sur chaque parcelle engagée et par campagne culturale.

a) Apports P et K minéraux

Apports minéraux P ou K (kg P /ha ou kg K /ha)

$$= [\text{Quantité de fertilisant minéral apportée}^{15} \times \text{Teneur P ou K}^{16}] / \text{surface (en ha)}$$

Les teneurs en P et K des apports minéraux sont en général précisées dans leurs intitulés. Quand ce n'est pas le cas (si l'engrais est mentionné sous un nom commercial par exemple), la facture ou l'étiquette du produit doivent être utilisées pour déterminer la composition de l'engrais en P et K.

¹⁴ Arrêté préfectoral du 22 août 2019 établissant le référentiel régional de mise en œuvre de l'équilibre de fertilisation azotée à l'échelle de la région Grand Est (annexe 6, pages 45 à 50)

¹⁵ En kilogrammes le plus souvent

¹⁶ La teneur en P ou K des engrais est le plus souvent exprimée en pourcentage, ce qui signifie qu'un engrais dosé à 60 % de P apporte 60 kg de P pour 100 kg d'engrais.

b) Apports P et K organiques

1° Apports P organiques (kg P efficace /ha)

$$= [\text{Quantité de fertilisant organique apportée}^{17} \times \text{Valeur fertilisante P}] / \text{surface (en ha)}$$

Avec « Valeur fertilisante P » du fertilisant organique

$$= \text{Teneur en P total}^{18} \times \text{Coefficient d'équivalence engrais minéral P efficace (KeqP)}$$

2° Apports K organiques (kg K efficace /ha)

$$= [\text{Quantité de fertilisant organique apportée}^{17} \times \text{Valeur fertilisante K}] / \text{surface (en ha)}$$

Avec « valeur fertilisante K » du fertilisant organique

$$= \text{Teneur en K total}^{18} \times \text{Coefficient d'équivalence engrais minéral K efficace (KeqK)}$$

Dispositions applicables pour le calcul des apports P et K organiques :

- les teneurs en P total et K total peuvent être déterminées à partir des factures ou des analyses des produits utilisés ;
- les teneurs en P total et K total, à défaut de facture ou d'analyse, et les coefficients d'équivalence engrais minéral (KeqP, KeqK) du fertilisant organique utilisé sont ceux correspondant au type de produit auquel ce fertilisant appartient, tels qu'indiqués dans le tableau ci-dessous ;
- pour tout type de produit utilisé :
 - KeqK = 1 ;
 - à défaut de valeur autre de référence¹⁹ : KeqP = 1.

Calcul des apports P et K organiques par les effluents d'élevage– Valeurs de référence à retenir²⁰ pour :	
<ul style="list-style-type: none">• les teneurs en P total et K total de l'effluent utilisé, à défaut de facture ou d'analyse ;• les coefficients d'équivalence engrais minéral KeqP et KeqK.	
Teneur en P total	Valeurs moyennes des produits figurant dans la publication « Valorisation agronomique des effluents d'élevages de porcs, bovins, ovins, caprins, volailles et lapins. RMT Elevage et Environnement, Paris, 83 pages. » ²¹
Coefficient d'équivalence engrais minéral P efficace (KeqP) ²²	
Teneur en K total	
Coefficient d'équivalence engrais minéral K efficace (KeqK)	Pour tout type d'effluent d'élevage : KeqK = 1

Fertilisation P totale (kg P /ha) = apports P minéraux + apports P organiques

Fertilisation K totale (kg K /ha) = apports K minéraux + apports K organiques

¹⁷ En tonnes ou mètres cubes de produit brut, selon le type de fertilisant organique

¹⁸ En kg P ou K par tonne ou par mètre cube de produit brut

¹⁹ En particulier pour les produits autres que les effluents d'élevage.

²⁰ Dispositions applicables à l'ensemble des projets agroenvironnementaux et climatiques (PAEC) du Grand Est.

²¹ Levasseur P., Soulier A., Lagrange H., Trochard R., Foray S., Charpiot A., Ponchant P. et Blazy V. Références établies par les instituts techniques agricoles, dans les fiches effluents d'élevages (pages 23 à 82). Publication disponible à l'adresse suivante : https://www.rmtelevagesenvironnement.org/les_outils_du_RMT

²² Les valeurs de KeqP (ou Keq P₂O₅) sont indiquées sous le tableau « Equivalence engrais minéral de l'azote » dans les fiches effluents d'élevages.

7.6 Mise en œuvre du plan de gestion

1° Certaines obligations du cahier des charges peuvent figurer uniquement dans le plan de gestion, sans être détaillées dans le tableau du point « 6. Cahier des charges de la mesure ». Ces obligations relèvent de la mise en œuvre du plan de gestion et doivent être respectées au même titre que celles indiquées dans ce tableau.

Exemples : Pratiques d'entretien obligatoire des éléments spécifiques au milieu humide (entretien des berges, faucardage, gestion des bois morts, remise en état des prairies après inondation...)

2° De même, des obligations « renforcées », – selon le cas, plus exigeantes, plus limitatives ou plus restrictives que celles figurant dans le tableau susmentionné –, peuvent être imposées dans le plan de gestion pour répondre aux enjeux agroenvironnementaux et ce, pour tout ou partie des surfaces engagées dans la mesure.

Le cas échéant, ces obligations renforcées :

- priment sur celles indiquées dans le tableau du point « 6. Cahier des charges de la mesure » ;
- sont celles prises en compte lors de la vérification du respect des obligations requises au titre de la mesure.

Les obligations « renforcées » relèvent de la mise en œuvre du plan de gestion et doivent être respectées.

Les obligations susceptibles d'être renforcées portent notamment sur la limitation et les modalités de la fertilisation (N, P, K) : abaissement de la limitation indiquée dans le tableau sur tout ou partie de la surface engagée dans la mesure, réduction du nombre de campagnes au cours desquelles la fertilisation est autorisée, interdiction de certains types d'engrais...

7.7 Lien avec la conditionnalité et l'écorégime

En cas de non-respect de la conditionnalité, l'ensemble des aides PAC sont sanctionnées, y compris les aides MAEC.

Les obligations du cahier des charges de la MAEC sont distinctes des exigences de l'écorégime. Un agriculteur peut à la fois souscrire cette MAEC et bénéficier de l'écorégime.

8 LISTE DES ANNEXES

Annexe 1 : Contenu minimal du cahier d'enregistrement des pratiques

Annexe 1 : Contenu minimal du cahier d'enregistrement obligatoire

MAEC Préservation des milieux humides

1° Règles générales d'enregistrement des pratiques

- Il s'agit d'enregistrer les pratiques (utilisation par fauche et pâturage, entretien des éléments spécifiques au milieu humide, fertilisation organique et minérale, traitements phytosanitaires) sur toutes les parcelles de prairies et pâturages permanents engagées de l'exploitation ;
- Selon le cas, une pratique désigne une intervention ou une absence d'intervention sur tout ou partie de la parcelle ;
- De façon générale, chaque parcelle doit être identifiée conformément aux informations du registre parcellaire graphique (RPG) et du descriptif des parcelles figurant dans le dossier PAC ;
- L'enregistrement des pratiques doit comporter au minimum les éléments suivants pour chaque parcelle.

2° Pratiques de fauche

Pour chaque intervention de fauche ou en cas d'absence de fauche sur tout ou partie de la parcelle :

- identification de la parcelle ;
- type de prairie ou de pâturage permanent, code de la culture et précision²³ ;
- superficie concernée, en particulier en cas de fauche d'une partie seulement de la parcelle ;
- date de fauche * ;
- matériels utilisés : types de matériels (désignation précise), nombre de matériels de chaque type * ;
- s'il y a lieu, pratiques spécifiques de fauche en cas de présence d'espèces et/ou de milieux particuliers sur la parcelle, au regard des obligations²⁴ du plan de gestion *.

En cas d'absence de fauche sur tout ou partie de la parcelle, mentionner obligatoirement « absence de fauche » pour la superficie concernée.

* s'il y a lieu, en cas de fauche

3° Pratiques de pâturage

Pour chaque période de pâturage ou en cas d'absence de pâturage sur tout ou partie de la parcelle :

- identification de la parcelle ;
- type de prairie ou de pâturage permanent, code de la culture et précision
- superficie concernée, en particulier en cas de pâturage d'une partie seulement de la parcelle ;
- dates d'entrée et de sortie des animaux ** ;
- type et nombre d'animaux, nombre d'UGB correspondantes ** ;
- s'il y a lieu, pratiques spécifiques de pâturage en cas de présence d'espèces et/ou de milieux particuliers sur la parcelle, au regard des obligations²⁵ du plan de gestion **.

En cas d'absence de pâturage sur tout ou partie de la parcelle, mentionner obligatoirement « absence de pâturage » pour la superficie concernée.

* s'il y a lieu, en cas de pâturage

23 Se référer à la notice telepac « Cultures et précisions à utiliser pour renseigner le descriptif des parcelles »

24 Exemples : mise en défens, circulation centrifuge, vitesse maximale de fauche, interdiction d'utilisation d'un groupe de fauche – un seul tracteur avec une seule faucheuse –, utilisation d'une barre d'effarouchement...

25 Exemples : mise en défens, report de pâturage...

4° Pratiques d'entretien obligatoire des éléments spécifiques au milieu humide

Les pratiques d'entretien obligatoire des éléments spécifiques au milieu humide sont définies dans le plan de gestion établi pour chaque parcelle. S'il y a lieu, ces pratiques portent sur tout ou partie des interventions suivantes :

- *entretien des berges (des mares, fossés et cours d'eau) pour maîtriser la végétation terrestre (le reprofilage et le curage relèvent d'opérations spécifiques) ;*
- *faucardage (coupe puis enlèvement des plantes aquatiques) des mares, fossés et cours d'eau ;*
- *entretien des franges végétalisées non ligneuses (ex : roselière en bord de parcelles, ...) ;*
- *entretien des éléments paysagers nécessitant une gestion particulière (ex : bois morts, ...) ;*
- *remise en état des prairies après inondation ;*
- *maintien de l'accès aux parcelles ;*
- *le cas échéant, d'autres items peuvent être rajoutés par la structure animatrice de la MAEC. Dans ce cas, les pratiques correspondantes doivent faire l'objet d'enregistrements spécifiques à rajouter dans le cahier d'enregistrement.*

Pour chaque intervention d'entretien obligatoire des éléments spécifiques au milieu humide ou en cas d'absence d'intervention sur tout ou partie de la parcelle :

- identification de la parcelle et localisation précise de l'intervention d'entretien ;
- type de prairie ou de pâturage permanent, code de la culture et précision ;
- superficie de la parcelle ;
- dates de début et de fin de l'intervention *** ;
- type d'intervention : nature précise et modalités de l'intervention, en référence à la désignation de l'obligation et aux modalités de sa mise en œuvre figurant dans le plan de gestion *** ;
- matériels utilisés : types de matériels (désignation précise), nombre de matériels de chaque type *** ;

En cas d'absence d'intervention d'entretien, mentionner obligatoirement « absence d'intervention d'entretien des éléments spécifiques au milieu humide » pour la parcelle concernée.

*** s'il y a lieu, en cas d'intervention d'entretien obligatoire des éléments spécifiques au milieu humide sur la parcelle concernée

5° Pratiques de fertilisation

De manière générale, l'enregistrement des pratiques de fertilisation doit porter sur la fertilisation organique et minérale des surfaces faisant l'objet d'une obligation au titre de N et/ou de P et/ou de K et/ou des apports magnésiens et de chaux, au regard des exigences figurant dans cette notice et dans le plan de gestion correspondant, que les surfaces concernées fassent ou non l'objet d'un apport de fertilisant.

Pour chaque apport de fertilisant organique et minéral soumis à obligation [selon le cas, fertilisant(s) N et/ou P et/ou K et/ou apports magnésiens et de chaux] sur tout ou partie de la parcelle ou en cas d'absence d'apport du fertilisant en question²⁶ :

- identification de la parcelle ;
- type de prairie ou de pâturage permanent, code de la culture et précision ;
- superficie concernée, en particulier en cas de fertilisation d'une partie seulement de la parcelle ;
- date de l'apport de fertilisant **** ;
- fertilisant utilisé **** :
 - nature du fertilisant : désignation précise, type de fertilisant organique ou minéral ;
 - quantité de fertilisant (N et/ou P et/ou K et/ou apport magnésien et de chaux) épandue sur la superficie concernée (en unités de masse ou de volume de produit brut par hectare) ;
 - valeur fertilisante du produit brut pour l'élément considéré (N, P, K) (en kg d'élément efficace par unité de masse ou de volume de produit brut) :
 - pour un fertilisant minéral : teneur en élément ;
 - pour un fertilisant organique :
 - teneur en élément total ;
 - coefficient d'équivalence engrais minéral efficace de l'élément considéré (selon le cas : KeqN, KeqP ; KeqK).

En cas d'absence d'apport de fertilisant soumis à obligation sur tout ou partie de la parcelle, mentionner obligatoirement « absence de fertilisation pour N et/ou P et/ou K et/ou absence d'apports magnésiens et de chaux » pour la superficie concernée.

**** s'il y a lieu, en cas d'apport de fertilisant

6° Pratiques de traitements phytosanitaires

Pour chaque traitement phytosanitaire²⁷ ou en cas d'absence de traitement phytosanitaire sur tout ou partie de la parcelle :

- identification de la parcelle ;
- type de prairie ou de pâturage permanent, code de la culture et précision ;
- superficie concernée, en particulier en cas de traitement d'une partie seulement de la parcelle ;
- date du traitement phytosanitaire ***** ;
- produit phytosanitaire utilisé : nom commercial complet ***** ;
- quantité épandue (en grammes, kilogrammes ou litres par hectare) *****.

En cas d'absence de traitement phytosanitaire sur tout ou partie d'une parcelle, mentionner obligatoirement « absence de traitement phytosanitaire » pour la superficie concernée.

***** s'il y a lieu, en cas de traitement phytosanitaire

7° Uniquement si elle est autorisée sous condition dans le cahier des charges : intervention de renouvellement du couvert herbacé par travail superficiel du sol, après avoir obtenu au préalable l'accord écrit de la structure animatrice de la MAEC²⁸.

²⁶ Hors apport par les déjections des herbivores au pâturage

²⁷ Les traitements phytosanitaires sont interdits sur les surfaces engagées dans la mesure.

²⁸ Selon le PAEC, un renouvellement par travail superficiel du sol peut ou non être autorisé au cours de l'engagement pour des motifs justifiés, après avoir obtenu au préalable l'accord écrit de la structure animatrice de la MAEC pour la surface engagée. Cet accord écrit doit être conservé sur l'exploitation.



Direction régionale de
l'alimentation, de
l'agriculture et de la forêt

avec le concours financier de l'Agence de l'eau Rhin-Meuse

Intervention 70.10 : Mesure agroenvironnementale et climatique (MAEC) pour la préservation de l'équilibre agro-écologique et de la biodiversité de milieux spécifiques en hexagone

Notice de la mesure « Préservation des milieux humides – Amélioration de la gestion par le pâturage »

Code mesure : GE_VA12_MHU2

Campagne 2023

Territoire du projet agroenvironnemental et climatique (PAEC) :

Vosges du Nord et Alsace bossue – Biodiversité 2 (Agence de l'eau Rhin-Meuse)

Code territoire PAEC : GE_VA12

Aide annuelle : 201 € / ha

Pour toute information complémentaire, contacter la structure animatrice de la mesure :

Parc naturel régional des Vosges du nord
Maison du Parc – 2 place du château – 67290 LA PETITE-PIERRE
06 28 10 32 48
l.figuier@parc-vosges-nord.fr

1 OBJECTIFS DE LA MESURE

Cette mesure vise à préserver ou à développer :

- Les surfaces en prairies permanentes,
- Une exploitation agricole extensive et durable des milieux humides,
- Le changement de pratiques d'exploitation intensives en intrants vers des systèmes plus durables,
- La restauration de milieux en déprise,
- La maîtrise des espèces invasives,
- L'entretien des éléments du paysage,
- Le maintien du caractère humide des milieux en évitant le recours à l'assèchement total et définitif.

Les enjeux de cette mesure sont de préserver les milieux humides permettant le développement d'une flore et d'une faune remarquables.

L'intérêt de cette mesure, mobilisée en milieux humides, réside dans son plan de gestion simplifié qui permet une adaptation fine aux enjeux du territoire.

L'aide au maintien de pratique ne s'entend que si le bénéfice environnemental de la pratique est avéré, et doit être ciblée sur les zones où il existe un risque de disparition de la pratique. La mesure s'adresse ainsi aux exploitations d'élevage dont la pratique en milieu humide identifiée comme favorable à l'environnement est soumise à un risque avéré d'abandon ou d'intensification.

2 MONTANT DE LA MESURE – PLAFONDS D'AIDES ANNUELLES MAEC

En contrepartie du respect de l'ensemble des exigences du cahier des charges de cette mesure, **une aide de 201 € par hectare et par an** sera versée pendant la durée de l'engagement.

Plafonnement des aides annuelles MAEC :

1° Les aides annuelles versées à un demandeur autre qu'un groupement agricole d'exploitation en commun (GAEC) au titre des mesures agro-environnementales et climatiques (MAEC) sont plafonnées dans les conditions suivantes :

- le montant prévisionnel du plafond d'aides annuelles de base est fixé entre 10 000 et 12 000 euros par bénéficiaire, tous financeurs confondus, au titre des MAEC de types système et localisée¹ faisant l'objet d'une demande d'engagement en 2023² et des engagements financés par le ministère en charge de l'Agriculture pris les années antérieures³ ;
- un plafond d'aides annuelles supplémentaire, dont le montant prévisionnel est fixé entre 2 000 et 3 000 euros par bénéficiaire, tous financeurs confondus, sera accordé pour l'engagement en 2023 de MAEC de type localisé appartenant à un projet agroenvironnemental et climatique mis en œuvre, soit dans un site Natura 2000, soit dans le Parc national de forêts⁴ ;
- le montant du plafond d'aides annuelles au titre de la MAEC création de couverts d'intérêt faunistique et floristique est fixé à 3 260 euros (soit 5 hectares), tous financeurs confondus, par bénéficiaire⁵ ;
- le montant du plafond d'aides annuelles au titre de la MAEC création de prairies est fixé à 5 340 euros (soit 15 hectares), tous financeurs confondus, par bénéficiaire⁶.

1 Au sens de l'appendice D du plan stratégique relevant de la PAC 2023-2027 de la France (catalogue de MAEC 2023-2027 pour l'hexagone).

2 MAEC relevant de la section 3 bis du chapitre 1er du titre IV du livre III du code rural et de la pêche maritime.

3 Engagements dans des mesures liées à la surface et des mesures se rapportant à des mètres linéaires ou à des éléments ponctuels, relevant de la section 4 du chapitre 1er du titre IV du livre III du code rural et de la pêche maritime.

4 Code PAEC se terminant par N ou 1.

5 La surface engagée dans cette mesure sera limitée à 5 ha par demandeur pour la durée de la programmation de la politique agricole commune débutant en 2023.

Au-delà du plafond prévisionnel d'aides de base et des plafonds définis pour les deux MAEC de création de couverts susmentionnés, les agences de l'eau Rhin-Meuse et Seine-Normandie peuvent attribuer des aides supplémentaires ne faisant pas l'objet d'un cofinancement par le fonds européen agricole pour le développement rural (FEADER) pour des engagements appartenant à un projet agroenvironnemental et climatique mis en œuvre dans un territoire à enjeu eau⁷.

En application des dispositions du code rural et de la pêche maritime, pour les GAEC, les montants maximum des aides annuelles définis ci-dessus sont multipliés par le nombre d'associés du groupement éligibles à l'aide.

Si besoin, d'autres plafonds d'aides pourront être définis pour les engagements dans des MAEC localisées en 2023 pour respecter l'enveloppe budgétaire attribuée à chaque projet agroenvironnemental et climatique.

2° Les montants définitifs des plafonds d'aides annuelles de base et supplémentaire seront définis compte tenu de l'état des besoins au regard de l'enveloppe budgétaire régionale affectée au financement, d'une part, des MAEC de type système et, d'autre part, des projets agroenvironnementaux et climatiques s'agissant des MAEC de type localisée.

3 CRITÈRES D'ÉLIGIBILITÉ

Les critères d'éligibilité doivent être respectés tout au long du contrat. En cas de non-respect en première année, la mesure ne peut pas être souscrite. En cas de non-respect les années suivantes, le contrat est automatiquement rompu sur la totalité des éléments engagés s'il s'agit du non-respect d'un critère d'éligibilité relatif au demandeur, ou uniquement sur la surface en anomalie s'il s'agit d'un critère d'éligibilité relatif à la surface. Le cas échéant, des sanctions peuvent être appliquées.

3.1 Critères d'éligibilité relatifs au demandeur

Les bénéficiaires suivants sont éligibles à la mesure :

- Les agriculteurs actifs tels que définis conformément à l'article 4 du règlement (UE) n° 2021/2115 du 2 décembre 2021.
Les fondations, associations sans but lucratif et les établissements d'enseignement et de recherche agricoles lorsqu'ils exercent directement des activités réputées agricoles sont considérés comme des agriculteurs actifs ;
- Les personnes morales mettant à disposition d'exploitants des terres de manière indivise ;
- Les entités collectives.

Est qualifiée de « collective » toute utilisation de surface à plusieurs éleveurs, que les animaux soient ou non regroupés en un troupeau commun. Dans ces conditions, les groupements pastoraux sont éligibles ainsi que toutes les formes d'entités collectives juridiquement constituées et dotées de la personnalité morale dès lors qu'elles gèrent en responsabilité directe des surfaces dont elles sont propriétaires ou locataires et qu'elles en organisent l'utilisation collective notamment par les troupeaux de leurs membres ou ayants droit.

Les GAEC sont éligibles avec application du principe de transparence.

3.2 Critères d'éligibilité relatifs aux surfaces engagées

Les surfaces éligibles à cette mesure sont les **prairies et pâturages permanents** localisés en milieux humides.

Se référer au point 7.2 de la notice.

6 La surface engagée dans cette mesure sera limitée à 15 ha par demandeur pour la durée de la programmation de la politique agricole commune débutant en 2023.

7 Code PAEC se terminant par E.

4 CRITÈRES D'ENTRÉE

Les critères suivants conditionnent l'accès à la mesure en première année d'engagement uniquement et ne sont plus vérifiés par la suite. En cas de non-respect, l'exploitation n'est pas engagée dans la mesure.

Les critères d'entrée pour cette mesure sont les suivants :

- Pour chaque parcelle, avoir au moins une partie de la surface présente dans le PAEC ;
- Réaliser un diagnostic agro-écologique de l'exploitation. Le diagnostic de l'exploitation doit être transmis à la DDT(M) au plus tard au 15 septembre de la première année d'engagement. En cas de non-transmission, le dossier ne pourra pas être engagé cette année-là ;
- Faire établir un plan de gestion sur la base du diagnostic d'exploitation. Le plan de gestion doit être transmis à la DDT(M) au plus tard au 15 septembre de la première année d'engagement. En cas de non-transmission, le dossier ne pourra pas être engagé cette année-là ;
- Respecter un taux de chargement minimal moyen annuel de 0,2 UGB/ha sur les surfaces en herbe à l'échelle de l'exploitation. Les modalités de calcul du taux de chargement sont définies au point 7.3.

5 CRITÈRES DE PRIORISATION DES DOSSIERS

En première année d'engagement, ces critères permettent de classer les demandes éligibles (c'est-à-dire respectant l'ensemble des critères d'entrée et d'éligibilité) par ordre de priorité, afin de tenir compte des enveloppes budgétaires disponibles et des orientations définies par la commission régionale agro-environnementale et climatique (CRAEC).

Si besoin, des critères de priorisation des demandes d'engagement dans des MAEC localisées pourront être définis afin de respecter l'enveloppe budgétaire attribuée à chaque projet agroenvironnemental et climatique.

6 CAHIER DES CHARGES DE LA MESURE

Sauf mention contraire, l'ensemble des obligations du cahier des charges doit être respecté sur toute la durée du contrat, c'est-à-dire à partir de la date limite de dépôt des dossiers PAC de l'année d'engagement et durant les 5 années suivantes. En cas de non-respect d'une obligation, des sanctions peuvent s'appliquer en fonction de la nature et de la gravité de l'anomalie.

Les documents relatifs à la demande d'engagement et au respect des obligations doivent être conservés pendant toute la durée de l'engagement et pendant les quatre années suivantes. Ils pourront notamment être demandés en cas de contrôle de l'exploitation.

Les obligations du cahier des charges figurent ci-après.

Obligations du cahier des charges	Période d'application	Contrôles	Caractérisation de l'anomalie et calcul de la sanction ⁸
Formation à réaliser au cours des deux premières années de l'engagement. Se référer au point 7.1.	Avant le 15 mai 2025	Contrôle sur place Vérification de l'attestation de formation	Anomalie réversible, dossier, totale, d'importance égale à 0,06.
Mettre en œuvre le plan de gestion. <u>Se référer aux précisions du point 7.6 : obligations du plan de gestion ne figurant pas dans le présent tableau ou obligations du tableau renforcées.</u>	Sur toute la durée du contrat	Contrôle sur place Vérification du cahier d'enregistrement des pratiques et contrôle visuel	Anomalie réversible, localisée, totale, d'importance égale à 1.
Chaque année, valoriser par pâturage au moins 50 % des surfaces engagées.	Sur toute la durée du contrat	Contrôle sur place Vérification du cahier d'enregistrement des pratiques et contrôle visuel	Anomalie réversible, dossier, à seuils (par tranche de 15 %), d'importance égale à 0,6.
Respecter un taux de <u>chargement maximal moyen annuel à la parcelle</u> de 1 UGB/ha, pour chaque parcelle engagée. Se référer au point 7.3.	Sur toute la durée du contrat	Contrôle sur place Vérification du registre d'élevage et comptage des animaux	Anomalie réversible, localisée, à seuils (par tranche de 15 %), d'importance égale à 0,6.
Respecter un taux de <u>chargement minimal moyen annuel sur la surface en herbe⁹</u> à l'échelle de l'exploitation de 0,2 UGB/ha. Se référer au point 7.3.	Sur toute la durée du contrat	Contrôle administratif Sur la base des éléments du dossier PAC	Anomalie réversible, dossier, à seuils (par tranche de 15 %), d'importance égale à 0,5.
Respecter un taux de <u>chargement maximal instantané à la parcelle</u> de 1 UGB/ha en période hivernale allant du 15/11 au 14/03, pour chaque parcelle engagée. Se référer au point 7.3.	Sur toute la durée du contrat	Contrôle sur place Vérification du registre d'élevage et comptage des animaux	Anomalie réversible, localisée, à seuils (par tranche de 15 %), d'importance égale à 0,6.
Ne pas détruire le couvert sur les surfaces engagées. Un renouvellement par travail superficiel du sol est autorisé au cours de l'engagement après avoir obtenu au préalable l'accord écrit de la structure animatrice de la MAEC pour la surface engagée. Cet accord écrit doit être conservé sur l'exploitation.	Sur toute la durée du contrat	Contrôle sur place Vérification du cahier d'enregistrement des pratiques et contrôle visuel	Anomalie définitive, localisée, totale, d'importance égale à 1.

⁸ Se référer à la notice telepac « Les aides en faveur de l'agriculture biologique, les mesures agroenvironnementales et climatiques (MAEC) 2023-2027 » pour plus d'information sur le fonctionnement du régime de sanction.

⁹ Pour cette mesure, il s'agit des prairies et pâturages permanents.

Obligations du cahier des charges	Période d'application	Contrôles	Caractérisation de l'anomalie et calcul de la sanction
Respecter l'absence totale d'apport de fertilisants azotés minéraux et organiques (hors apports par pâturage).	Sur toute la durée du contrat	Contrôle sur place - Vérification du cahier d'enregistrement des pratiques et contrôle visuel	Anomalie réversible, localisée, à seuils (par tranche de 5 kg N par ha), d'importance égale à 1.
Respecter la limitation de la fertilisation P à 0 kg P par ha et par an et de la fertilisation K à 0 kg K par ha et par an, chaque année au cours des 5 ans. Se référer au point 7.5. Respecter l'absence d'apports magnésiens et de chaux.	Sur toute la durée du contrat	Contrôle sur place - Vérification du cahier d'enregistrement des pratiques et contrôle visuel	Anomalie réversible, localisée, totale, d'importance égale à 0,2.
Ne pas utiliser de produits phytosanitaires sur les surfaces engagées.	Sur toute la durée du contrat	Contrôle sur place Vérification du cahier d'enregistrement des pratiques et contrôle visuel	Anomalie réversible, localisée, totale, d'importance égale à 1.
<p>Enregistrer les interventions sur toutes les parcelles engagées :</p> <ul style="list-style-type: none"> • Identification des surfaces, conformément aux informations du registre parcellaire graphique (RPG) et du descriptif des parcelles ; • Modalités d'utilisation des parcelles (dates d'entrée et de sortie des animaux, nombre d'animaux et UGB correspondantes, dates de fauche, ...) ; • Modalités d'entretien des éléments (matériel utilisé, dates d'interventions, durée d'intervention) ; • Fertilisation des surfaces (dates, produits, quantités) ; • Traitements phytosanitaires (dates, produits, quantités). <p>Se référer à l'annexe 1 (contenu minimal du cahier d'enregistrement obligatoire).</p> <p>ATTENTION : Le cahier d'enregistrement constitue une pièce indispensable au contrôle de plusieurs obligations. Aussi, l'absence ou la non-teneur de ce cahier constatée le jour du contrôle se traduira par le constat d'anomalies et le cas échéant par l'application du régime de sanction pour toutes les obligations ne pouvant être contrôlées.</p>	Sur toute la durée du contrat	Contrôle sur place Vérification du cahier d'enregistrement des pratiques	Anomalie réversible, localisée, totale, d'importance égale à 0,05.

7.1 **Formation**

L'exploitant doit suivre une formation avec la ou les thématiques suivantes :

Valorisation des fourrages tardifs (leurs apports alimentaires et leurs performances, les composés secondaires et santé, diversité et ingestion), en lien avec la typologie des prairies permanentes des Vosges du Nord formation réalisée par l'association Fourrage Mieux

Réaliser un auto-diagnostic de la qualité agro-écologique des prairies d'une exploitation, en lien avec le guide sur la typologie agro-écologique et diagnostic prairial des Vosges formation réalisée par Sylvain PLANTUREUX

7.2 **Définition des prairies et pâturages permanents**

Les surfaces en prairies et pâturages permanents correspondent aux surfaces de la catégorie 1.6 de la notice telepac « Liste des cultures et précisions », rendues admissibles par l'application d'un prorata fonction de la densité en éléments naturels non admissibles de moins de 10 ares, conformément aux règles du 1er pilier de la PAC.

7.3 **Calcul des taux de chargement**

Selon les exigences de la mesure, on distingue 3 modalités de calcul différentes :

- Le **taux de chargement moyen annuel sur la surface en herbe à l'échelle de l'exploitation** qui est le rapport entre (i) le nombre d'UGB d'animaux herbivores de l'exploitation et (ii) la surface en herbe de l'exploitation ;
- Le **taux de chargement moyen annuel à la parcelle** qui est le rapport entre (i) le nombre d'UGB d'animaux herbivores pâturant sur la parcelle, multiplié par le nombre de jours de pâturage et (ii) la surface de la parcelle engagée multipliée par 365 jours ;
- Le **taux de chargement instantané à la parcelle** qui est le rapport entre (i) le nombre d'UGB d'animaux herbivores pâturant sur la parcelle et (ii) la surface de la parcelle engagée.

La surface en herbe prise en compte ici correspond aux prairies et pâturages permanents de l'exploitation. Se référer au point 7.2.

Les taux de conversion des différentes catégories d'animaux en UGB et les périodes de référence retenues pour le calcul du nombre d'animaux sont définis dans le tableau ci-après :

Catégorie	Taux de conversion en UGB	Période de référence
Bovins de plus de 2 ans	1	Moyenne sur les 12 mois précédant la date limite de dépôt des dossiers PAC.
Bovins entre 6 mois et 2 ans	0,6	
Bovins de moins de 6 mois	0,4	Pour un nouvel éleveur bovin, il est possible de s'appuyer sur le nombre instantané des UGB présentes sur l'exploitation à la date limite de dépôt de la demande d'aides de la campagne considérée.
Équidés de plus de 6 mois	1	30 jours consécutifs incluant le 31 mars de l'année n. Le critère d'âge est vérifié au plus tard le 1 ^{er} jour des 30 jours incluant le 31 mars pendant lesquels les animaux sont présents sur l'exploitation.
Ovins et caprins de plus de 1 an et femelles de moins de 1 an ayant mis bas	0,15	
Ovins et caprins de moins de 1 an	0	
Lamas de plus de 2 ans	0,45	
Alpagas de plus de 2 ans	0,3	Pour les nouveaux installés après le 31 mars, les effectifs déclarés sont ceux qui sont présents à la date limite de dépôt de la demande d'aides de la campagne considérée.
Cerfs et biches de plus de 2 ans	0,33	
Daims et daines de plus de 2 ans	0,17	

7.4 Calcul des apports azotés

Le calcul de la fertilisation azotée se fait sur chaque parcelle engagée et ne prend pas en compte les restitutions au pâturage.

Pour un dossier engagé en 2023, la première vérification concernera la campagne culturale 2023-2024, sur la base de l'enregistrement des apports azotés réalisés sur les surfaces à compter du 1^{er} septembre 2023.

a) Apports azotés minéraux

Apports azotés minéraux (kg N / ha)

$$= [\text{Quantité de fertilisant minéral apportée}^{10} \times \text{Teneur en azote}^{11}] / \text{surface (en ha)}$$

La teneur en N de l'engrais est en général précisée dans son intitulé. Quand ce n'est pas le cas (si l'engrais est mentionné sous un nom commercial par exemple), la facture ou l'étiquette du produit doivent être utilisées pour déterminer la teneur en N.

b) Apports azotés organiques

Apports azotés organiques (kg N efficace / ha)

$$= [\text{Quantité de fertilisant organique apportée}^{12} \times \text{Valeur fertilisante azotée}] / \text{surface (en ha)}$$

Avec « Valeur fertilisante azotée » du fertilisant organique

$$= \text{Teneur en azote total}^{13} \times \text{Coefficient d'équivalence engrais minéral azoté efficace (KeqN)}$$

¹⁰ En kilogrammes ou en litres

¹¹ La teneur en N des engrais est le plus souvent exprimée en pourcentage, ce qui signifie qu'un engrais dosé à 60 % de N apporte 60 kg de N pour 100 kg d'engrais.

¹² En tonnes ou mètres cubes de produit brut, selon le type de fertilisant organique

¹³ En kg N par tonne ou par mètre cube de produit brut

Dispositions applicables pour le calcul des apports azotés organiques :

- la teneur en azote total peut être déterminée à partir de la facture ou d'une analyse du produit utilisé ;
- la teneur en azote total, à défaut de facture ou d'analyse, et le coefficient d'équivalence engrais minéral (K_{eq}N) du fertilisant organique utilisé sont ceux correspondant au type de produit auquel ce fertilisant appartient, tels qu'indiqués dans l'arrêté préfectoral de mise en œuvre de l'équilibre de la fertilisation azotée à l'échelle de la région Grand Est¹⁴, dit « référentiel GREN », dans les conditions précisées dans le tableau ci-après.

Calcul des apports azotés organiques – Valeurs de référence à retenir selon le projet agroenvironnemental et climatique (PAEC) auquel la MAEC appartient pour :	
<ul style="list-style-type: none">la teneur en azote total du fertilisant organique utilisé, à défaut de facture ou d'analyse ;le coefficient d'équivalence engrais minéral (K_{eq}N) du fertilisant organique utilisé.	
1° PAEC couvrant majoritairement les départements du Bas-Rhin et du Haut-Rhin – Type de produit :	Valeurs à retenir = valeurs du référentiel GREN applicable dans les départements :
Tout fertilisant organique référencé *	Meurthe-et-Moselle, Meuse, Moselle, Vosges *
Autres fertilisants organiques	Ardenne, Aube, Marne, Haute-Marne
2° PAEC couvrant majoritairement les départements des Ardennes, de l'Aube, de la Marne et de la Haute-Marne – Type de produit :	Valeurs à retenir = valeurs du référentiel GREN applicable dans les départements :
Tout fertilisant organique	Ardenne, Aube, Marne, Haute-Marne
3° PAEC couvrant majoritairement les départements de Meurthe-et-Moselle, de la Meuse, de la Moselle et des Vosges – Type de produit :	Valeurs à retenir = valeurs du référentiel GREN applicable dans les départements :
Tout fertilisant organique référencé *	Meurthe-et-Moselle, Meuse, Moselle, Vosges *
Autres fertilisants organiques	Ardenne, Aube, Marne, Haute-Marne
<i>* En cas de valeur manquante (teneur en azote total ou K_{eq}N) dans le référentiel considéré, la valeur à retenir est celle figurant dans le référentiel GREN applicable aux départements des Ardennes, de l'Aube, de la Marne et de la Haute-Marne pour le type de produit auquel le fertilisant organique appartient.</i>	

Fertilisation azotée totale (kg N /ha) = apports azotés minéraux + apports azotés organiques

7.5 Calcul des apports P et K

Le calcul de la fertilisation P et K se fait sur chaque parcelle engagée et par campagne culturale.

a) Apports P et K minéraux

Apports minéraux P ou K (kg P /ha ou kg K /ha)

$$= [\text{Quantité de fertilisant minéral apportée}^{15} \times \text{Teneur P ou K}^{16}] / \text{surface (en ha)}$$

¹⁴ Arrêté préfectoral du 22 août 2019 établissant le référentiel régional de mise en œuvre de l'équilibre de fertilisation azotée à l'échelle de la région Grand Est (annexe 6, pages 45 à 50)

¹⁵ En kilogrammes le plus souvent

¹⁶ La teneur en P ou K des engrais est le plus souvent exprimée en pourcentage, ce qui signifie qu'un engrais dosé à 60 % de P apporte 60 kg de P pour 100 kg d'engrais.

Les teneurs en P et K des apports minéraux sont en général précisées dans leurs intitulés. Quand ce n'est pas le cas (si l'engrais est mentionné sous un nom commercial par exemple), la facture ou l'étiquette du produit doivent être utilisées pour déterminer la composition de l'engrais en P et K.

b) Apports P et K organiques

1° Apports P organiques (kg P efficace /ha)

$$= [\text{Quantité de fertilisant organique apportée}^{17} \times \text{Valeur fertilisante P}] / \text{surface (en ha)}$$

Avec « Valeur fertilisante P » du fertilisant organique

$$= \text{Teneur en P total}^{18} \times \text{Coefficient d'équivalence engrais minéral P efficace (KeqP)}$$

2° Apports K organiques (kg K efficace /ha)

$$= [\text{Quantité de fertilisant organique apportée}^{17} \times \text{Valeur fertilisante K}] / \text{surface (en ha)}$$

Avec « valeur fertilisante K » du fertilisant organique

$$= \text{Teneur en K total}^{18} \times \text{Coefficient d'équivalence engrais minéral K efficace (KeqK)}$$

Dispositions applicables pour le calcul des apports P et K organiques :

- les teneurs en P total et K total peuvent être déterminées à partir des factures ou des analyses des produits utilisés ;
- les teneurs en P total et K total, à défaut de facture ou d'analyse, et les coefficients d'équivalence engrais minéral (KeqP, KeqK) du fertilisant organique utilisé sont ceux correspondant au type de produit auquel ce fertilisant appartient, tels qu'indiqués dans le tableau ci-dessous ;
- pour tout type de produit utilisé :
 - KeqK = 1 ;
 - à défaut de valeur autre de référence¹⁹ : KeqP = 1.

Calcul des apports P et K organiques par les effluents d'élevage– Valeurs de référence à retenir²⁰ pour :	
<ul style="list-style-type: none"> • les teneurs en P total et K total de l'effluent utilisé, à défaut de facture ou d'analyse ; • les coefficients d'équivalence engrais minéral KeqP et KeqK. 	
Teneur en P total	Valeurs moyennes des produits figurant dans la publication « Valorisation agronomique des effluents d'élevages de porcs, bovins, ovins, caprins, volailles et lapins. RMT Elevage et Environnement, Paris, 83 pages. » ²¹
Coefficient d'équivalence engrais minéral P efficace (KeqP) ²²	
Teneur en K total	
Coefficient d'équivalence engrais minéral K efficace (KeqK)	Pour tout type d'effluent d'élevage : KeqK = 1

Fertilisation P totale (kg P /ha) = apports P minéraux + apports P organiques

Fertilisation K totale (kg K /ha) = apports K minéraux + apports K organiques

¹⁷ En tonnes ou mètres cubes de produit brut, selon le type de fertilisant organique

¹⁸ En kg P ou K par tonne ou par mètre cube de produit brut

¹⁹ En particulier pour les produits autres que les effluents d'élevage.

²⁰ Dispositions applicables à l'ensemble des projets agroenvironnementaux et climatiques (PAEC) du Grand Est.

²¹ Levasseur P., Soulier A., Lagrange H., Trochard R., Foray S., Charpiot A., Ponchant P. et Blazy V. Références établies par les instituts techniques agricoles, dans les fiches effluents d'élevages (pages 23 à 82). Publication disponible à l'adresse suivante : https://www.rmtelevagesenvironnement.org/les_outils_du_RMT

²² Les valeurs de KeqP (ou Keq P₂O₅) sont indiquées sous le tableau « Equivalence engrais minéral de l'azote » dans les fiches effluents d'élevages.

7.6 Mise en œuvre du plan de gestion

1° Certaines obligations du cahier des charges peuvent figurer uniquement dans le plan de gestion, sans être détaillées dans le tableau du point « 6. Cahier des charges de la mesure ». Ces obligations relèvent de la mise en œuvre du plan de gestion et doivent être respectées au même titre que celles indiquées dans ce tableau.

Exemples : Pratiques d'entretien obligatoire des éléments spécifiques au milieu humide (entretien des berges, faucardage, gestion des bois morts, remise en état des prairies après inondation...)

2° De même, des obligations « renforcées », – selon le cas, plus exigeantes, plus limitatives ou plus restrictives que celles figurant dans le tableau susmentionné –, peuvent être imposées dans le plan de gestion pour répondre aux enjeux agroenvironnementaux et ce, pour tout ou partie des surfaces engagées dans la mesure.

Le cas échéant, ces obligations renforcées :

- priment sur celles indiquées dans le tableau du point « 6. Cahier des charges de la mesure » ;
- sont celles prises en compte lors de la vérification du respect des obligations requises au titre de la mesure.

Les obligations « renforcées » relèvent de la mise en œuvre du plan de gestion et doivent être respectées.

Les obligations susceptibles d'être renforcées portent notamment sur la limitation et les modalités de la fertilisation (N, P, K) : abaissement de la limitation indiquée dans le tableau sur tout ou partie de la surface engagée dans la mesure, réduction du nombre de campagnes au cours desquelles la fertilisation est autorisée, interdiction de certains types d'engrais...

7.7 Lien avec la conditionnalité et l'écorégime

En cas de non-respect de la conditionnalité, l'ensemble des aides PAC sont sanctionnées, y compris les aides MAEC.

Les obligations du cahier des charges de la MAEC sont distinctes des exigences de l'écorégime. Un agriculteur peut à la fois souscrire cette MAEC et bénéficier de l'écorégime.

8 LISTE DES ANNEXES

Annexe 1 : Contenu minimal du cahier d'enregistrement des pratiques

Annexe 1 : Contenu minimal du cahier d'enregistrement obligatoire

MAEC Préservation des milieux humides **– Amélioration de la gestion par le pâturage**

1° Règles générales d'enregistrement des pratiques

- Il s'agit d'enregistrer les pratiques (utilisation par fauche et pâturage, entretien des éléments spécifiques au milieu humide, fertilisation organique et minérale, traitements phytosanitaires) sur toutes les parcelles de prairies et pâturages permanents engagées de l'exploitation ;
- Selon le cas, une pratique désigne une intervention ou une absence d'intervention sur tout ou partie de la parcelle ;
- De façon générale, chaque parcelle doit être identifiée conformément aux informations du registre parcellaire graphique (RPG) et du descriptif des parcelles figurant dans le dossier PAC ;
- L'enregistrement des pratiques doit comporter au minimum les éléments suivants pour chaque parcelle.

2° Pratiques de fauche

Pour chaque intervention de fauche ou en cas d'absence de fauche sur tout ou partie de la parcelle :

- identification de la parcelle ;
- type de prairie ou de pâturage permanent, code de la culture et précision²³ ;
- superficie concernée, en particulier en cas de fauche d'une partie seulement de la parcelle ;
- date de fauche * ;
- matériels utilisés : types de matériels (désignation précise), nombre de matériels de chaque type * ;
- s'il y a lieu, pratiques spécifiques de fauche en cas de présence d'espèces et/ou de milieux particuliers sur la parcelle, au regard des obligations²⁴ du plan de gestion *.

En cas d'absence de fauche sur tout ou partie de la parcelle, mentionner obligatoirement « absence de fauche » pour la superficie concernée.

* s'il y a lieu, en cas de fauche

3° Pratiques de pâturage

Pour chaque période de pâturage ou en cas d'absence de pâturage sur tout ou partie de la parcelle :

- identification de la parcelle ;
- type de prairie ou de pâturage permanent, code de la culture et précision
- superficie concernée, en particulier en cas de pâturage d'une partie seulement de la parcelle ;
- dates d'entrée et de sortie des animaux ** ;
- type et nombre d'animaux, nombre d'UGB correspondantes ** ;
- s'il y a lieu, pratiques spécifiques de pâturage en cas de présence d'espèces et/ou de milieux particuliers sur la parcelle, au regard des obligations²⁵ du plan de gestion **.

En cas d'absence de pâturage sur tout ou partie de la parcelle, mentionner obligatoirement « absence de pâturage » pour la superficie concernée.

* s'il y a lieu, en cas de pâturage

23 Se référer à la notice telepac « Cultures et précisions à utiliser pour renseigner le descriptif des parcelles »

24 Exemples : mise en défens, circulation centrifuge, vitesse maximale de fauche, interdiction d'utilisation d'un groupe de fauche – un seul tracteur avec une seule faucheuse –, utilisation d'une barre d'effarouchement...)

25 Exemples : mise en défens, report de pâturage...

4° Pratiques d'entretien obligatoire des éléments spécifiques au milieu humide

Les pratiques d'entretien obligatoire des éléments spécifiques au milieu humide sont définies dans le plan de gestion établi pour chaque parcelle. S'il y a lieu, ces pratiques portent sur tout ou partie des interventions suivantes :

- *entretien des berges (des mares, fossés et cours d'eau) pour maîtriser la végétation terrestre (le reprofilage et le curage relèvent d'opérations spécifiques) ;*
- *faucardage (coupe puis enlèvement des plantes aquatiques) des mares, fossés et cours d'eau ;*
- *entretien des franges végétalisées non ligneuses (ex : roselière en bord de parcelles, ...) ;*
- *entretien des éléments paysagers nécessitant une gestion particulière (ex : bois morts, ...) ;*
- *remise en état des prairies après inondation ;*
- *maintien de l'accès aux parcelles ;*
- *le cas échéant, d'autres items peuvent être rajoutés par la structure animatrice de la MAEC. Dans ce cas, les pratiques correspondantes doivent faire l'objet d'enregistrements spécifiques à rajouter dans le cahier d'enregistrement.*

Pour chaque intervention d'entretien obligatoire des éléments spécifiques au milieu humide ou en cas d'absence d'intervention sur tout ou partie de la parcelle :

- identification de la parcelle et localisation précise de l'intervention d'entretien ;
- type de prairie ou de pâturage permanent, code de la culture et précision ;
- superficie de la parcelle ;
- dates de début et de fin de l'intervention *** ;
- type d'intervention : nature précise et modalités de l'intervention, en référence à la désignation de l'obligation et aux modalités de sa mise en œuvre figurant dans le plan de gestion *** ;
- matériels utilisés : types de matériels (désignation précise), nombre de matériels de chaque type *** ;

En cas d'absence d'intervention d'entretien, mentionner obligatoirement « absence d'intervention d'entretien des éléments spécifiques au milieu humide » pour la parcelle concernée.

*** s'il y a lieu, en cas d'intervention d'entretien obligatoire des éléments spécifiques au milieu humide sur la parcelle concernée

5° Pratiques de fertilisation

De manière générale, l'enregistrement des pratiques de fertilisation doit porter sur la fertilisation organique et minérale des surfaces faisant l'objet d'une obligation au titre de N et/ou de P et/ou de K et/ou des apports magnésiens et de chaux, au regard des exigences figurant dans cette notice et dans le plan de gestion correspondant, que les surfaces concernées fassent ou non l'objet d'un apport de fertilisant.

Pour chaque apport de fertilisant organique et minéral soumis à obligation [selon le cas, fertilisant(s) N et/ou P et/ou K et/ou apports magnésiens et de chaux] sur tout ou partie de la parcelle ou en cas d'absence d'apport du fertilisant en question²⁶ :

- identification de la parcelle ;
- type de prairie ou de pâturage permanent, code de la culture et précision ;
- superficie concernée, en particulier en cas de fertilisation d'une partie seulement de la parcelle ;
- date de l'apport de fertilisant **** ;
- fertilisant utilisé **** :
 - nature du fertilisant : désignation précise, type de fertilisant organique ou minéral ;
 - quantité de fertilisant (N et/ou P et/ou K et/ou apport magnésien et de chaux) épandue sur la superficie concernée (en unités de masse ou de volume de produit brut par hectare) ;
 - valeur fertilisante du produit brut pour l'élément considéré (N, P, K) (en kg d'élément efficace par unité de masse ou de volume de produit brut) :
 - pour un fertilisant minéral : teneur en élément ;
 - pour un fertilisant organique :
 - teneur en élément total ;
 - coefficient d'équivalence engrais minéral efficace de l'élément considéré (selon le cas : KeqN, KeqP ; KeqK).

En cas d'absence d'apport de fertilisant soumis à obligation sur tout ou partie de la parcelle, mentionner obligatoirement « absence de fertilisation pour N et/ou P et/ou K et/ou absence d'apports magnésiens et de chaux » pour la superficie concernée.

**** s'il y a lieu, en cas d'apport de fertilisant

6° Pratiques de traitements phytosanitaires

Pour chaque traitement phytosanitaire²⁷ ou en cas d'absence de traitement phytosanitaire sur tout ou partie de la parcelle :

- identification de la parcelle ;
- type de prairie ou de pâturage permanent, code de la culture et précision ;
- superficie concernée, en particulier en cas de traitement d'une partie seulement de la parcelle ;
- date du traitement phytosanitaire ***** ;
- produit phytosanitaire utilisé : nom commercial complet ***** ;
- quantité épandue (en grammes, kilogrammes ou litres par hectare) *****.

En cas d'absence de traitement phytosanitaire sur tout ou partie d'une parcelle, mentionner obligatoirement « absence de traitement phytosanitaire » pour la superficie concernée.

***** s'il y a lieu, en cas de traitement phytosanitaire

7° Uniquement si elle est autorisée sous condition dans le cahier des charges : intervention de renouvellement du couvert herbacé par travail superficiel du sol, après avoir obtenu au préalable l'accord écrit de la structure animatrice de la MAEC²⁸.

26 Hors apport par les déjections des herbivores au pâturage

27 Les traitements phytosanitaires sont interdits sur les surfaces engagées dans la mesure.

28 Selon le PAEC, un renouvellement par travail superficiel du sol peut ou non être autorisé au cours de l'engagement pour des motifs justifiés, après avoir obtenu au préalable l'accord écrit de la structure animatrice de la MAEC pour la surface engagée. Cet accord écrit doit être conservé sur l'exploitation.



Direction régionale de
l'alimentation, de
l'agriculture et de la forêt

avec le concours financier de l'Agence de l'eau Rhin-Meuse

Intervention 70.10 : Mesure agroenvironnementale et climatique (MAEC) pour la préservation de l'équilibre agro-écologique et de la biodiversité de milieux spécifiques

Notice de la mesure « Surfaces herbagères et pastorales »

Code mesure : GE_VA12_PRA1

Campagne 2023

Territoire du projet agroenvironnemental et climatique (PAEC) :
Vosges du Nord et Alsace bossue – Biodiversité 2 (Agence de l'eau Rhin-Meuse)

Code territoire PAEC : GE_VA12

Aide annuelle : 51 € / ha

Pour toute information complémentaire, contacter la structure animatrice de la mesure :

Parc naturel régional des Vosges du nord
Maison du Parc – 2 place du château – 67290 LA PETITE-PIERRE
06 28 10 32 48
l.figuere@parc-vosges-nord.fr

1 OBJECTIFS DE LA MESURE

Cette mesure vise à préserver la durabilité et l'équilibre agro-écologique des prairies permanentes à flore diversifiée qui sont à la fois des habitats naturels et des habitats d'espèces produisant un fourrage de qualité et souple d'utilisation.

2 MONTANT DE LA MESURE – PLAFONDS D'AIDES ANNUELLES MAEC

En contrepartie du respect de l'ensemble des exigences du cahier des charges de cette mesure, **une aide de 51 € par hectare et par an** sera versée pendant la durée de l'engagement.

Plafonnement des aides annuelles MAEC :

1° Les aides annuelles versées à un demandeur autre qu'un groupement agricole d'exploitation en commun (GAEC) au titre des mesures agro-environnementales et climatiques (MAEC) sont plafonnées dans les conditions suivantes :

- le montant prévisionnel du plafond d'aides annuelles de base est fixé entre 10 000 et 12 000 euros par bénéficiaire, tous financeurs confondus, au titre des MAEC de types système et localisée¹ faisant l'objet d'une demande d'engagement en 2023² et des engagements financés par le ministère en charge de l'Agriculture pris les années antérieures³ ;
- un plafond d'aides annuelles supplémentaire, dont le montant prévisionnel est fixé entre 2 000 et 3 000 euros par bénéficiaire, tous financeurs confondus, sera accordé pour l'engagement en 2023 de MAEC de type localisé appartenant à un projet agroenvironnemental et climatique mis en œuvre, soit dans un site Natura 2000, soit dans le Parc national de forêts⁴ ;
- le montant du plafond d'aides annuelles au titre de la MAEC création de couverts d'intérêt faunistique et floristique est fixé à 3 260 euros (soit 5 hectares), tous financeurs confondus, par bénéficiaire⁵ ;
- le montant du plafond d'aides annuelles au titre de la MAEC création de prairies est fixé à 5 340 euros (soit 15 hectares), tous financeurs confondus, par bénéficiaire⁶.

Au-delà du plafond prévisionnel d'aides de base et des plafonds définis pour les deux MAEC de création de couverts susmentionnés, les agences de l'eau Rhin-Meuse et Seine-Normandie peuvent attribuer des aides supplémentaires ne faisant pas l'objet d'un cofinancement par le fonds européen agricole pour le développement rural (FEADER) pour des engagements appartenant à un projet agroenvironnemental et climatique mis en œuvre dans un territoire à enjeu eau⁷.

En application des dispositions du code rural et de la pêche maritime, pour les GAEC, les montants maximum des aides annuelles définis ci-dessus sont multipliés par le nombre d'associés du groupement éligibles à l'aide.

Si besoin, d'autres plafonds d'aides pourront être définis pour les engagements dans des MAEC localisées en 2023 pour respecter l'enveloppe budgétaire attribuée à chaque projet agroenvironnemental et climatique.

1 Au sens de l'appendice D du plan stratégique relevant de la PAC 2023-2027 de la France (catalogue de MAEC 2023-2027 pour l'hexagone).

2 MAEC relevant de la section 3 bis du chapitre 1er du titre IV du livre III du code rural et de la pêche maritime.

3 Engagements dans des mesures liées à la surface et des mesures se rapportant à des mètres linéaires ou à des éléments ponctuels, relevant de la section 4 du chapitre 1er du titre IV du livre III du code rural et de la pêche maritime.

4 Code PAEC se terminant par N ou 1.

5 La surface engagée dans cette mesure sera limitée à 5 ha par demandeur pour la durée de la programmation de la politique agricole commune débutant en 2023.

6 La surface engagée dans cette mesure sera limitée à 15 ha par demandeur pour la durée de la programmation de la politique agricole commune débutant en 2023.

7 Code PAEC se terminant par E.

2° Les montants définitifs des plafonds d'aides annuelles de base et supplémentaire seront définis compte tenu de l'état des besoins au regard de l'enveloppe budgétaire régionale affectée au financement, d'une part, des MAEC de type système et, d'autre part, des projets agroenvironnementaux et climatiques s'agissant des MAEC de type localisée.

3 CRITÈRES D'ÉLIGIBILITÉ

Les critères d'éligibilité doivent être respectés tout au long du contrat. En cas de non-respect en première année, la mesure ne peut pas être souscrite. En cas de non-respect les années suivantes, le contrat est automatiquement rompu sur la totalité des éléments engagés s'il s'agit du non-respect d'un critère d'éligibilité relatif au demandeur, ou uniquement sur la surface en anomalie s'il s'agit d'un critère d'éligibilité relatif à la surface. Le cas échéant, des sanctions peuvent être appliquées.

3.1 Critères d'éligibilité relatifs au demandeur

Les bénéficiaires suivants sont éligibles à la mesure :

- Les agriculteurs actifs tels que définis conformément à l'article 4 du règlement (UE) n° 2021/2115 du 2 décembre 2021.
Les fondations, associations sans but lucratif et les établissements d'enseignement et de recherche agricoles lorsqu'ils exercent directement des activités réputées agricoles sont considérés comme des agriculteurs actifs ;
- Les personnes morales mettant à disposition d'exploitants des terres de manière indivise ;
- Les entités collectives.

Est qualifiée de « collective » toute utilisation de surface à plusieurs éleveurs, que les animaux soient ou non regroupés en un troupeau commun. Dans ces conditions, les groupements pastoraux sont éligibles ainsi que toutes les formes d'entités collectives juridiquement constituées et dotées de la personnalité morale dès lors qu'elles gèrent en responsabilité directe des surfaces dont elles sont propriétaires ou locataires et qu'elles en organisent l'utilisation collective notamment par les troupeaux de leurs membres ou ayants droit.

Les GAEC sont éligibles avec application du principe de transparence.

3.2 Critères d'éligibilité relatifs aux surfaces engagées

Les surfaces éligibles à cette mesure sont les **prairies et pâturages permanents**.

Se référer au point 7.2 de la notice.

4 CRITÈRES D'ENTRÉE

Les critères suivants conditionnent l'accès à la mesure en première année d'engagement uniquement et ne sont plus vérifiés par la suite. En cas de non-respect, l'exploitation n'est pas engagée dans la mesure.

Les critères d'entrée pour cette mesure sont les suivants :

- Pour chaque parcelle, avoir au moins une partie de la surface présente dans le PAEC ;
- Réaliser un diagnostic agro-écologique de l'exploitation.

Le diagnostic de l'exploitation doit être transmis à la DDT(M) au plus tard au 15 septembre de la première année d'engagement. En cas de non-transmission, le dossier ne pourra pas être engagé cette année-là.

5 CRITÈRES DE PRIORISATION DES DOSSIERS

Ces critères permettent de classer les demandes d'aide des demandeurs éligibles (c'est-à-dire respectant tous les critères d'entrée et les critères d'éligibilité) par ordre de priorité afin notamment de tenir compte des enveloppes budgétaires et des orientations définies par la commission régionale agroenvironnementale et climatique (CRAEC).

Si besoin, des critères de priorisation des demandes d'engagement dans des MAEC localisées pourront être définis afin de respecter l'enveloppe budgétaire attribuée à chaque projet agroenvironnemental et climatique.

6 CAHIER DES CHARGES DE LA MESURE

Sauf mention contraire, l'ensemble des obligations du cahier des charges doit être respecté sur toute la durée du contrat, c'est-à-dire à partir de la date limite de dépôt des dossiers PAC de l'année d'engagement et durant les 5 années suivantes. En cas de non-respect d'une obligation, des sanctions peuvent s'appliquer en fonction de la nature et de la gravité de l'anomalie.

Les documents relatifs à la demande d'engagement et au respect des obligations doivent être conservés pendant toute la durée de l'engagement et pendant les quatre années suivantes. Ils pourront notamment être demandés en cas de contrôle de l'exploitation.

Les obligations du cahier des charges figurent ci-après.

Obligations du cahier des charges	Période d'application	Contrôles	Caractérisation de l'anomalie et calcul de la sanction ⁸
Formation à réaliser au cours des deux premières années de l'engagement. Se référer au point 7.1.	Avant le 15 mai 2025	Contrôle sur place Vérification de l'attestation de formation	Anomalie réversible, dossier, totale, d'importance égale à 0,06.
Ne pas détruire le couvert. Un renouvellement par travail superficiel du sol est autorisé au cours de l'engagement après avoir obtenu au préalable l'accord écrit de la structure animatrice de la MAEC pour la surface engagée. Cet accord écrit doit être conservé sur l'exploitation.	Sur toute la durée du contrat	Contrôle sur place Vérification du cahier d'enregistrement des pratiques et contrôle visuel	Anomalie définitive, localisée, totale, d'importance égale à 1.
Respecter le ou les indicateurs suivants sur les surfaces engagées, en se référant aux indications figurant dans le diagnostic d'exploitation pour chaque parcelle engagée lorsque plusieurs indicateurs sont définis : - Présence de plantes indicatrices de l'équilibre agro-écologique Se référer à liste de plantes figurant en annexe. Se référer au point 7.3.	Sur toute la durée du contrat	Contrôle sur place visuel	Anomalie réversible, localisée, totale, d'importance égale à 1.
Respecter une utilisation annuelle minimale des surfaces engagées par pâturage ou fauche.	Sur toute la durée du contrat	Contrôle sur place Vérification du cahier d'enregistrement des pratiques et contrôle visuel	Anomalie réversible, localisée, totale, d'importance égale à 1.
Respecter l'interdiction de fertilisation azotée minérale.	Sur toute la durée du contrat	Contrôle sur place Vérification du cahier d'enregistrement des pratiques et contrôle visuel	Anomalie réversible, localisée, totale, d'importance égale à 1.

⁸ Pour plus d'information sur le fonctionnement du régime de sanction : se référer à la notice nationale « Dossier PAC - campagne 2023 - Les aides en faveur de l'agriculture biologique, les mesures agroenvironnementales et climatiques (MAEC) 2023-2027 ».

Obligations du cahier des charges	Période d'application	Contrôles	Caractérisation de l'anomalie et calcul de la sanction
Ne pas utiliser de produits phytosanitaires sur les surfaces engagées.	Sur toute la durée du contrat	Contrôle sur place Vérification du cahier d'enregistrement des pratiques et contrôle visuel	Anomalie réversible, localisée, totale, d'importance égale à 1.
<p>Enregistrer les interventions sur toutes les parcelles engagées :</p> <ul style="list-style-type: none"> • Identification des surfaces, conformément aux informations du registre parcellaire graphique (RPG) et du descriptif des parcelles ; • Modalités d'utilisation des parcelles (dates d'entrée et de sortie des animaux, nombre d'animaux et UGB correspondantes, dates de fauche,...) ; • Modalités d'entretien des éléments (matériel utilisé, dates d'interventions, durée d'intervention) ; • Fertilisation azotée minérale des surfaces (dates, produits, quantités) ; • Traitements phytosanitaires (dates, produits, quantités). <p>ATTENTION : Le cahier d'enregistrement constitue une pièce indispensable au contrôle de plusieurs obligations. Aussi, l'absence ou la non-teneur de ce cahier constatée le jour du contrôle se traduira par le constat d'anomalies et le cas échéant par l'application du régime de sanction pour toutes les obligations ne pouvant être contrôlées.</p>	Sur toute la durée du contrat	Contrôle sur place Vérification du cahier d'enregistrement des pratiques	Anomalie réversible, localisée, totale, d'importance égale à 0,05.

7 PRÉCISIONS

7.1 Formation

L'exploitant doit suivre une formation avec la ou les thématiques suivantes :

1° Valorisation des fourrages tardifs (apports alimentaires, performances, composés secondaires et santé, diversité et ingestion), en lien avec la typologie des prairies permanentes des Vosges du Nord (formation réalisée par l'association Fourrage Mieux) 2° Réaliser un auto-diagnostic de la qualité agro-écologique des prairies d'une exploitation, en lien avec le guide « Les Prairies permanentes du massif des Vosges - typologie agroécologique et diagnostic prairial » (formation réalisée par Sylvain PLANTUREUX)

7.2 Définition des prairies et pâturages permanents

Les surfaces en prairies et pâturages permanents correspondent aux surfaces de la catégorie 1.6 de la notice telepac « Liste des cultures et précisions », rendues admissibles par l'application d'un prorata fonction de la densité en éléments naturels non admissibles de moins de 10 ares, conformément aux règles du 1er pilier de la PAC.

7.3 Indicateurs

*) Plantes indicatrices de l'équilibre agro-écologique :

Cet indicateur s'adresse aux prairies permanentes à flore diversifiée et aux surfaces pastorales suivantes : Prairies et pâturages permanents de 6 ans et plus, déclarés avec le code culture PPH dans le dossier PAC.

Vous devez vérifier sur chaque tiers de parcelle la présence d'un minimum de 4 plantes indicatrices du bon état agro-écologique des surfaces parmi la liste des plantes définie localement et annexée à la présente notice.

7.4 Lien avec la conditionnalité et l'écorégime

En cas de non-respect de la conditionnalité, l'ensemble des aides PAC sont sanctionnées, y compris les aides MAEC.

Les obligations du cahier des charges de la MAEC sont distinctes des exigences de l'écorégime. Un agriculteur peut à la fois souscrire cette MAEC et bénéficier de l'écorégime.

8 LISTE DES ANNEXES

Annexe 1 – Contenu minimal du cahier d'enregistrement des pratiques

Annexe 2 – Liste et référentiel photographique de plantes indicatrices de l'équilibre agroécologique

Annexe 1 : Contenu minimal du cahier d'enregistrement obligatoire

MAEC Surfaces herbagères et pastorales

1° Règles générales d'enregistrement des pratiques

- Il s'agit d'enregistrer les pratiques (utilisation par fauche et pâturage, fertilisation azotée minérale, modalités d'entretien, traitements phytosanitaires) sur toutes les parcelles éligibles⁹ et engagées de l'exploitation ;
- Selon le cas, une pratique désigne une intervention ou une absence d'intervention sur tout ou partie de la parcelle ;
- De façon générale, chaque parcelle doit être identifiée conformément aux informations du registre parcellaire graphique (RPG) et du descriptif des parcelles figurant dans le dossier PAC ;
- L'enregistrement des pratiques doit comporter au minimum les éléments suivants pour chaque parcelle.

2° Pratiques de fauche

Pour chaque intervention de fauche ou en cas d'absence de fauche sur tout ou partie de la parcelle :

- identification de la parcelle ;
- type de prairie ou de pâturage permanent, code de la culture et précision¹⁰ ;
- superficie concernée, en particulier en cas de fauche d'une partie seulement de la parcelle ;
- date de fauche * ;
- matériels utilisés : types de matériels (désignation précise), nombre de matériels de chaque type * ;
- modalités de fauche, au regard notamment des éventuelles prescriptions¹¹ de mise en œuvre de la MAEC figurant dans le diagnostic d'exploitation *.

En cas d'absence de fauche sur tout ou partie de la parcelle, mentionner obligatoirement « absence de fauche » pour la superficie concernée.

* s'il y a lieu, en cas de fauche

3° Pratiques de pâturage

Pour chaque période de pâturage ou en cas d'absence de pâturage sur tout ou partie de la parcelle :

- identification de la parcelle ;
- type de prairie ou de pâturage permanent, code de la culture et précision ;
- superficie concernée, en particulier en cas de pâturage d'une partie seulement de la parcelle ;
- dates d'entrée et de sortie des animaux ** ;
- type et nombre d'animaux, nombre d'UGB correspondantes **.

En cas d'absence de pâturage sur tout ou partie de la parcelle, mentionner obligatoirement « absence de pâturage » pour la superficie concernée.

** s'il y a lieu, en cas de pâturage

⁹ Certaines surfaces herbacées temporaires, prairies et pâturages permanents (cf. point 7.2 de cette notice)

¹⁰ Se référer à la notice telepac « Cultures et précisions à utiliser pour renseigner le descriptif des parcelles »

¹¹ Exemples : circulation centrifuge, vitesse maximale de fauche, interdiction d'utilisation d'un groupe de fauche – un seul tracteur avec une seule faucheuse –, utilisation d'une barre d'effarouchement...

4° Pratiques d'entretien

Pour chaque intervention d'entretien¹² de la prairie ou du pâturage permanent ou en cas d'absence d'intervention sur tout ou partie de la parcelle :

- identification de la parcelle ;
- type de prairie ou de pâturage permanent, code de la culture et précision ;
- superficie de la parcelle ;
- date et durée de l'intervention d'entretien *** ;
- intervention d'entretien *** :
 - type d'intervention, désignation précise (ébousage, étaupinage, émoussage, broyage des refus, roulage...) ;
 - uniquement si elle est autorisée sous condition dans le cahier des charges : intervention de renouvellement du couvert herbacé par travail superficiel du sol, après avoir obtenu au préalable l'accord écrit de la structure animatrice de la MAEC¹³ ;
 - matériels utilisés.

En cas d'absence d'intervention d'entretien, mentionner obligatoirement « absence d'intervention d'entretien » pour la parcelle concernée.

*** s'il y a lieu, en cas d'intervention d'entretien de la prairie ou du pâturage permanent

5° Pratiques de fertilisation azotée minérale

Pour chaque apport de fertilisant azoté minéral ou en cas d'absence de fertilisation azotée minérale sur la parcelle¹⁴ :

- identification de la parcelle ;
- type de prairie ou de pâturage permanent, code de la culture et précision ;
- superficie de la parcelle ;
- date de l'apport de fertilisant azoté minéral **** ;
- fertilisant azoté minéral utilisé **** : désignation précise ;
- quantité de fertilisant azoté épandue sur la superficie concernée *** (en tonnes ou en mètres cubes de produit brut par hectare).

En cas d'absence d'apport de fertilisant azoté minéral sur la parcelle, mentionner obligatoirement « absence de fertilisation minérale » pour la parcelle concernée.

**** s'il y a lieu, en cas de fertilisation azotée minérale

6° Pratiques de traitements phytosanitaires

Pour chaque traitement phytosanitaire¹⁵ ou en cas d'absence de traitement sur tout ou partie de la parcelle :

- identification de la parcelle ;
- type de surface herbacée temporaire ou de prairie et pâturage permanent, code de la culture et précision ;
- superficie concernée (sans distinguer la zone mise en défens du reste de la parcelle) ;
- date du traitement phytosanitaire ***** ;
- produit phytosanitaire utilisé : nom commercial complet ***** ;
- quantité de produit phytosanitaire épandue ***** (en grammes, kilogrammes ou litres par hectare).

En cas d'absence de traitement phytosanitaire sur tout ou partie d'une parcelle, mentionner obligatoirement « absence de traitement phytosanitaire » pour la superficie concernée.

***** s'il y a lieu, en cas de traitement phytosanitaire

12 L'intervention d'entretien ne doit pas avoir pour effet de détruire le couvert de la prairie ou du pâturage permanent ; la destruction du couvert herbacé est interdite dans tous les cas.

13 Selon le PAEC, un renouvellement par travail superficiel du sol peut ou non être autorisé au cours de l'engagement pour des motifs justifiés, après avoir obtenu au préalable l'accord écrit de la structure animatrice de la MAEC pour la surface engagée. Cet accord écrit doit être conservé sur l'exploitation.

14 La fertilisation azotée minérale est interdite sur les surfaces engagées.

15 Les traitements phytosanitaires sont interdits sur les surfaces engagées.

ANNEXE 2 – LISTE DES PLANTES INDICATRICES DE L'EQUILIBRE AGROECOLOGIQUE

Code MAEC : GE_VA12_PRA1

MAEC surfaces herbagères et pastorales

Territoire PAEC : Vosges du Nord et Alsace bossue – Biodiversité 2 (Agence de l'eau Rhin-Meuse)

Noms communs	Noms latins
Anthyllide (Vulnéraire)	<i>Anthyllis</i> sp.
Campanule	<i>Campanula</i> sp.
Cardamine des prés Saxifrage granulée	<i>Cardamina pratensis</i> <i>Saxifraga granulata</i>
Centauree ; Serratule des teinturiers	<i>Centaurea</i> sp. ; <i>Serratula tinctoria</i>
Crépis ; Epervière ; Liondent	<i>Crepis</i> sp. ; <i>Hieracium</i> sp. ; <i>Leontodon</i> sp.
Gesse Luzerne sauvage (L. en faux) ; L. lupuline ; L. naine Vesce	<i>Lathyrus</i> sp. <i>Medicago falcata</i> ; <i>M. lupulina</i> ; <i>M. minima</i> <i>Vicia</i> sp.
Jonc Laîche Luzule Scirpe	<i>Juncus</i> sp. <i>Carex</i> sp. <i>Luzula</i> sp. <i>Scirpus</i> sp.
Knautie ; Scabieuse ; Succise des prés	<i>Knautia</i> sp. ; <i>Scabiosa</i> sp. ; <i>Succisa pratense</i>
Lin	<i>Linum</i> sp.
Marguerite	<i>Leucanthemum</i> sp.
Menthe Reine des prés	<i>Mentha</i> sp. <i>Filipendula ulmaria</i>
Œillet Orchidée	<i>Dianthus</i> sp. <i>Orchidaceae</i> sp.
Origan commun Thym	<i>Origanum vulgare</i> <i>Thymus</i> sp.
Oseille commune ; Petite oseille	<i>Rumex acetosa</i> ; <i>Rumex acetosella</i>
Petite pimprenelle (Petite sanguisorbe) Sanguisorbe officinale (Sanguisorbe, Pimprenelle officinale, Grande pimprenelle)	<i>Sanguisorba minor</i> <i>Sanguisorba officinalis</i>
Polygale commun	<i>Polygala vulgaris</i>
Renouée bistorte	<i>Polygonum bistorta</i>
Rhinanthe	<i>Rhinanthus</i> sp.
Salsifis ; Scorsonère humble	<i>Tragopogon</i> sp. ; <i>Scorzonera humilis</i>
Sauge	<i>Salvia</i> sp.
Silène ; Lychnide fleur-de-coucou Viscaire commune (Silène visqueux)	<i>Silene</i> sp. ; <i>Lychnis flos-cuculi</i> <i>Viscaria vulgaris</i>

Projet agro-environnementaux et climatiques 2023

Territoire Vosges du Nord et Alsace bossue

Guide des plantes indicatrices de l'équilibre agroécologique des prairies naturelles



Projets concernés :

- ♦ PAEC Vosges du Nord et Alsace bossue Zone biodiversité 2
- ♦ PAEC Vosges du Nord et Alsace bossue Systèmes herbagers et pastoraux

Dans ce guide, seules les plantes listées sur l'annexe 2 de la présente notice MAEC doivent être prises en considération.



UNION EUROPÉENNE
Fonds Européen Agricole pour le Développement Rural
L'Europe investit dans les zones rurales



Lexique

Calice : Partie de la fleur composée de l'ensemble des sépales

Epillet : Élément constituant de l'épi des graminées

Foliole : Partie élémentaire d'une feuille composée, présentant elle-même l'aspect d'une feuille, et munie d'un pétiole (partie étroite de la feuille unissant le limbe à la tige)

Glabre : Se dit d'un organe dépourvu de poils

Hispide : Se dit d'un organe présentant de longs poils raides et piquants

Imparipenné : Feuille composée de folioles disposés de manière opposée par rapport à l'axe médian, et ayant un nombre impair de folioles

Ligule : Petite pièce membraneuse à la jonction entre la gaine et le limbe des feuilles de graminées

Ligule tronquée : Ligule brusquement coupée transversalement au sommet de façon rectiligne

Mésophile : Se dit d'un groupement végétal adapté à des conditions moyennes d'humidité

Oreillette : Excroissance située à la base du limbe, exactement à la transition entre le limbe et la gaine, pouvant être courte, longue ou embrassante

Paripennée : Feuille composée de folioles disposés de manière opposée par rapport à l'axe médian et ayant un nombre pair de folioles

Sépale : Ensemble des structures foliaires observées à la base de la corolle sous les pétales. Ils sont généralement de couleur verte

Sessile : Se dit d'une feuille sans pétiole, d'une fleur sans pédoncule

Stipule : Appendice foliaire se présentant souvent par 2, l'une en face de l'autre, à la base du pétiole de certaines feuilles

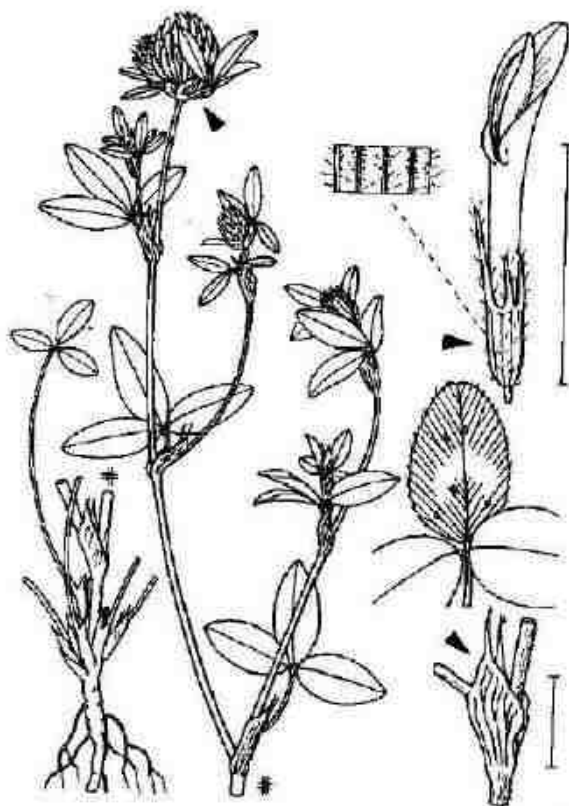
Liste des plantes indicatrices MAEC Localisée Surfaces herbagères et pastorales

	NOM USUEL DES PLANTES DE LA CATÉGORIE	NOM SCIENTIFIQUE DES PLANTES DE LA CATÉGORIE
2 plantes à fréquence forte		
3	Liondents, Epervières ou Crépis	<i>Leontodon sp.</i> , <i>Hieracium sp.</i> , <i>Crepis sp.</i>
4	Petites oseilles	<i>Rumex acetosa</i> , <i>Rumex acetosella</i>
5 plantes à fréquence moyenne		
5	Centaurees ou Sératules	<i>Centaurea sp.</i> , <i>Serratula tinctoria</i>
6	Grande Marguerite	<i>Leucanthemum sp.</i>
7	Gesses, Vescs, Luzernes sauvages	<i>Lathyrus sp.</i> , <i>Vicia sp.</i> , <i>Medicago lupulina</i> , <i>falcate</i> , <i>minima</i>
8	Laïches, Luzules, Joncs ou Scirpes	<i>Carex sp.</i> , <i>Luzula sp.</i> , <i>Juncus sp.</i> , <i>Scirpus sp.</i>
9	Saxifrage granulé ou Cardamine des prés	<i>Saxifraga granulata</i> , <i>Cardamina pratensis</i>
14 plantes à fréquence faible		
10	Silènes	<i>Lychnis flos-cuculi</i> , <i>Silene sp.</i> , <i>Viscaria vulgaris</i>
11	Renouée bistorte	<i>Polygonum bistorta</i>
12	Menthes ou Reine des prés	<i>Mentha sp.</i> , <i>Filipendula ulmaria</i>
13	Pimprenelle ou Sanguisorbe	<i>Sanguisorba minor</i> , <i>officinalis</i>
14	Campanules	<i>Campanula sp.</i>
15	Knauties, Scabieuses ou Succises	<i>Knautia sp.</i> , <i>Succisa pratense</i> , <i>Scabiosa sp.</i>
16	Salsifis ou Scorsonères	<i>Tragopogon sp.</i> , <i>Scorzonera humilis</i>
17	Rhinanthes	<i>Rhinanthus sp.</i>
18	Sauges	<i>Salvia sp.</i>
19	Thyms et origans	<i>Thymus sp.</i> , <i>Origanum vulgare</i>
20	Orchidées ou Œillets	<i>Orchidaceaea sp.</i> , <i>Dianthus sp.</i>
21	Polygales	<i>Polygala vulgaris</i>
22	Lins	<i>Linum sp.</i>
23	Anthyllides ou Vulnéraires	<i>Anthyllis sp.</i>

1 - *Trifolium* sp.

Nom commun : Trèfles

Famille : Fabacées



STADE FLEUR



Indicateur de gestion : de nombreuses variétés aux tolérances variables. Les plus communs trèfle violet et trèfle blanc tolèrent une gestion extensive

Type de prairie : divers contextes prairiaux

Période de floraison : mai à septembre

Taille : 5-20 cm


Principaux critères :

- Feuilles composés sur 3 folioles
- Pétioles des folioles généralement égaux
- Absence de mucron sur les folioles

A ne pas confondre avec :

- Petites luzernes (*medicago*)

STADE VEGETATIF

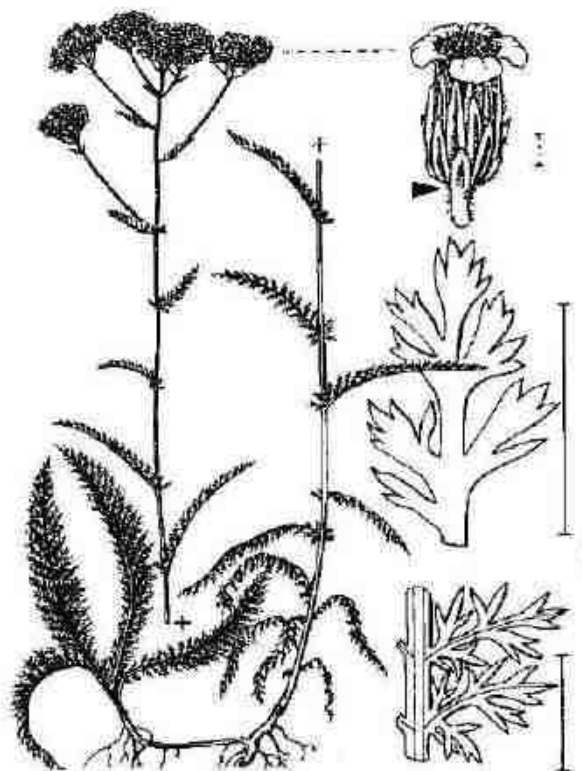


(source: internet)

2 - *Achillea millefolium*

Achillée millefeuille

Famille : Asteraceae



STADE FLEUR
STADE FLEUR



Indicateur de gestion : favorisée par le pâturage mais sensible au pâturage intensif tournant, sensible aux fauches fréquentes

Type de prairie : divers contextes prairiaux

Période de floraison : à partir de juin

Taille : 15-50 cm

Principaux critères :

- Plante velue
- Feuilles composées, découpées en très fines lanières
- Fleurs blanches ou rosées groupées en fausse ombelles denses

STADE VEGETATIF

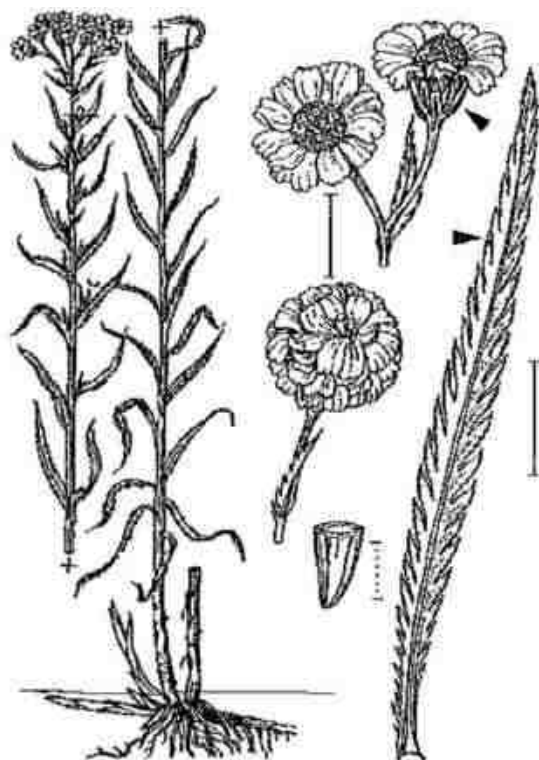


(source: internet)

2 - *Achillea ptarmica*

Achillée sternutatoire

Famille : Asteraceae



Indicateur de gestion : sensible à la fertilisation azotée et au piétinement

Type de prairie : prairies mésophiles à humides

Période de floraison : juin à septembre

Taille : 30-60 cm

Principaux critères :

- tige ronde à surface striée, principalement glabre
- feuilles simples, entières, étroites à des bords faiblement dentés, avec un sommet pointu

A ne pas confondre avec :

- Achillée millefeuille

STADE FLEUR



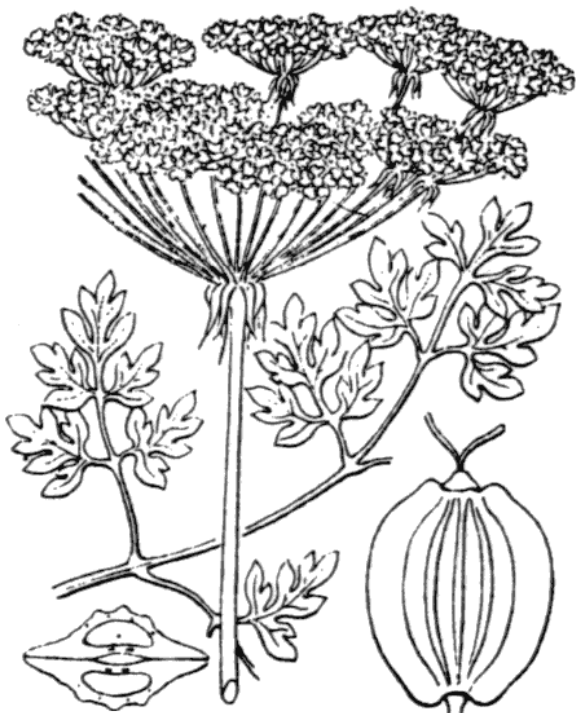
STADE VEGETATIF



2 - *Oreoselinum nigrum*

Persil de cerf

Famille : Apiaceae



Indicateur de gestion : sensible à la fertilisation, et à des fauche ou pâturages

Type de prairie : prairies et pelouses sableuses

Période de floraison : juillet—septembre

Taille : 40 à 100 cm


Principaux critères :

- Plante glabre
- Feuilles trifides au sommet
- Fleurs blanches groupées en ombelles

STADE FLEUR
STADE FLEUR



STADE VEGETATIF

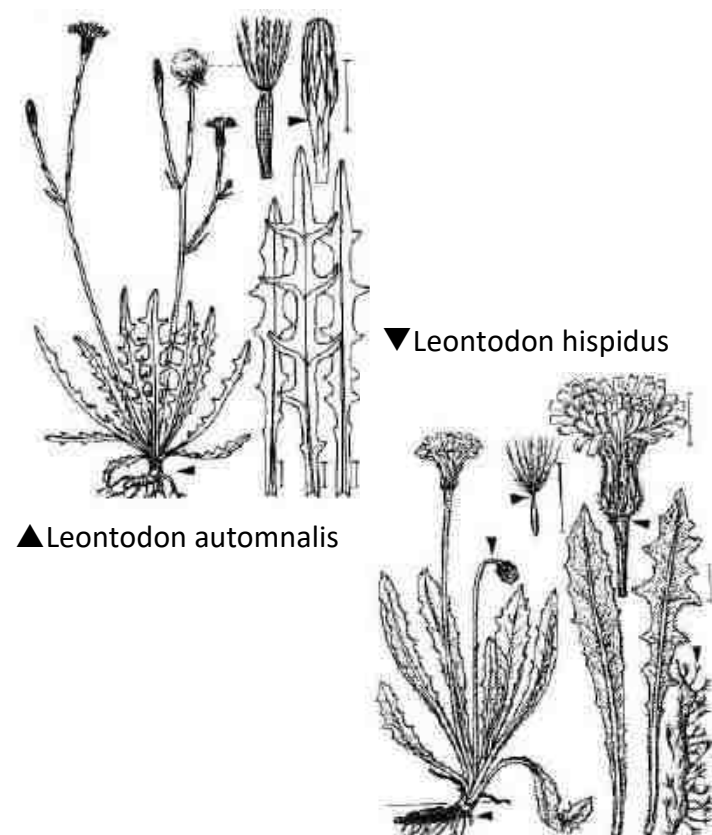


(source: Tela botanica)

3 - *Leontodon* sp.

Leontodon

Famille : Asteraceae





▲ *Leontodon autumnalis*

▼ *Leontodon hispidus*

STADE FLEUR



STADE VEGETATIF



Indicateur de gestion : disparition en cas d'intensification de la gestion (fertilisation < 60 U N)

Type de prairie : prairies mésophiles à humides

Période de floraison : de mai à septembre

Taille : 10-60 cm

Principaux critères :

- Fleurs jaunes en capitules terminaux
- Feuilles en rosette

Deux espèces très courantes :

- *Leontodon hispidus* : feuilles poilus où les poils formaient deux crochets (observation à la loupe) / une fleur jaune par tige, penchée avant la floraison
- *Leontodon autumnalis* : feuilles brillantes, allongées, dentées ou profondément découpées

3 - *Hieracium* sp.

Epervières

Famille : Asteraceae



▲ Epervière piloselle

▼ Epervière orangée



STADE FLEUR

Indicateur de gestion : colonise les sols nus, notamment après dégâts de sangliers ou surpâturage

Type de prairie : divers contextes prairiaux selon l'espèce


Période de floraison : de mai à septembre

Taille : 5 - 30 cm

Principaux critères :

- Fleurs jaunes ou orangées en capitules terminaux
- Feuilles en rosette avec des poils blancs plus ou moins fournis selon l'espèce
- Sépales poilus

STADE VEGETATIF



(source: internet)



(source: internet)

3 - *Crepis biennis*

Crépide bisannuelle

Famille : Astéraceae



Indicateur de gestion : disparition en cas d'intensification de la gestion (fertilisation < 60 U N) / sensible au piétinement

Type de prairie : prairies mésophiles à humides

Période de floraison : de mai à juillet

Taille : 30-100 cm

Principaux critères :

- tige creuse à surface cannelée et poilue
- feuilles basales en rosette différentes de celle le long de la tige
- feuilles alternes le long de la tige dont la base est embrassante formant des oreillettes aigües
- feuilles découpées aux deux faces poilues
- fleurs jaunes

STADE FLEUR



STADE VEGETATIF



(source: internet)

4 - *Rumex acetosa*

Nom commun : Oseille

Famille : Polygonaceae



STADE FLEUR



Indicateur de gestion : supporte mal le pâturage intensif surtout au printemps

Type de prairie : prairies sèches sableuses

Période de floraison : mai à août

Taille : 20-50 cm

Principaux critères :

- plante de taille moyenne
- Feuilles supérieures fermes, assez épaisses, présentant des oreillettes embrassant la tige
- traces de couleur rougeâtre à la base des feuilles

A ne pas confondre avec :

- Rumex acetosella


STADE VEGETATIF



4 - *Rumex acetosella*

Nom commun : Petite oseille

Famille : Polygonaceae



Indicateur de gestion : sensible au chaulage et à une forte fertilisation, surtout organique

Type de prairie : prairies sèches sableuses

Période de floraison : mai à août

Taille : 10-50 cm

Principaux critères :

- plante de petite taille (le plus petit des rumex)
- feuilles en forme de fer de hallebarde avec deux oreillettes divergentes à la base, presque perpendiculaires à la nervure
- traces de couleur rougeâtre sur le tige ou les feuilles

A ne pas confondre avec :

- *Rumex acetosa*

STADE FLEUR




STADE VEGETATIF



5 - *Centaurea* sp.

Nom commun : Centaurée

Genre : Asteracea



Indicateur de gestion : : espèces peu à moyennement fertiles, caractéristiques des prairies de fauche, moyennement à très sensibles au pâturage (selon l'espèce considérée)

Type de prairie : prairies mésophiles à humides

Période de floraison : de mai à octobre

Taille : 20-60 cm

Principaux critères :

- feuilles lancéolées, les supérieures étant étroites
- tige anguleuse
- Fleurs violettes semblables à celles des chardons

A ne pas confondre avec :

- Knautie des prés au stade végétatif

STADE FLEUR



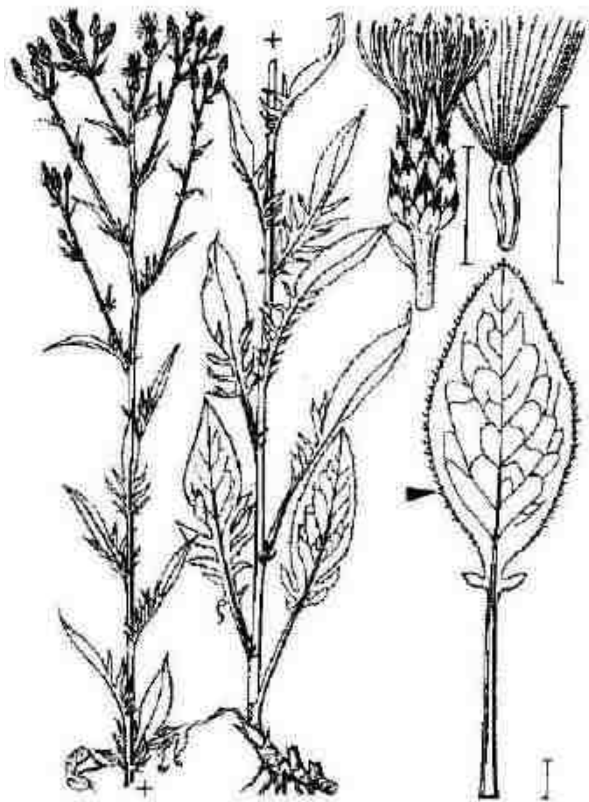
STADE VEGETATIF



5 - *Serratula tinctoria*

Nom commun : Serratule des teinturiers

Genre : Asteracea



STADE FLEUR



Indicateur de gestion : disparition en cas de drainage, sensible à la fertilisation

Type de prairie : prairies mésophiles à humides

Période de floraison : de juillet à septembre

Taille : 20-60 cm

Principaux critères :

- Nombreuses fleurs au bout de chaque tige
- Fleurs semblables violettes semblables à celles des chardons

STADE VEGETATIF



(source: internet)

6 - *Leucanthemum* sp.

Marguerite

Famille : Asteraceae



Indicateur de gestion : espèce sensible au pâturage intensif

Type de prairie : prairies mésophiles à mésoxérophile

Période de floraison : mai à août

Taille : 20-90 cm

Principaux critères :

- Fleurs blanches et jaunes réunies en capitule de 4 à 12 cm de diamètre
- Feuilles irrégulièrement dentées embrassantes

STADE FLEUR



STADE VEGETATIF




(Source : Tela Botanica)

7 - *Lathyrus pratensis*

Gesse des prés

Famille : Fabaceae



Indicateur de gestion : sensible à une fertilisation P & K excessive / sensible au piétinement

Type de prairie : divers contextes prairiaux

Période de floraison : juin à juillet

Taille : 30-100 cm

Principaux critères :

- feuilles à une seule paire de folioles, terminées par deux feuilles en forme d'oreilles de lapin avec au centre des vrilles
- stipules sagittées (=en forme de fer de lance)

A ne pas confondre avec :

- Vesce

STADE FLEUR



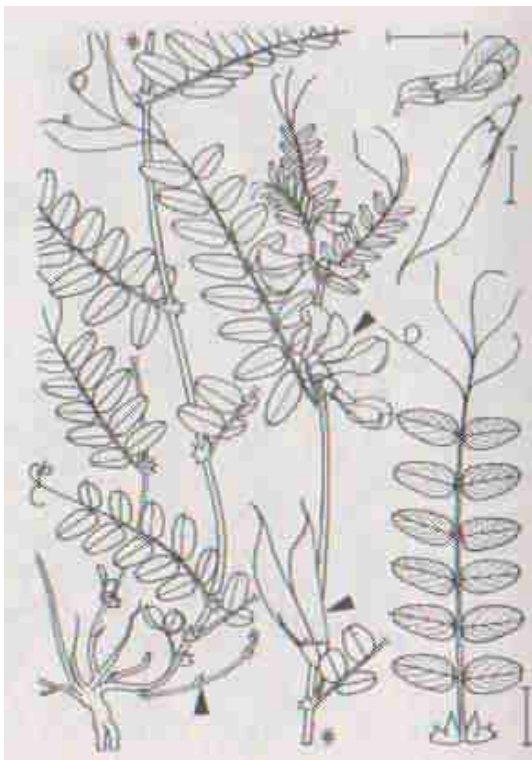
STADE VEGETATIF



7 - *Vicia sp.*

Vesce

Famille : Fabaceae



Indicateur de gestion : sensibilité variable selon les espèces à la fertilisation azotée (de 30 à 80U N), et au piétinement (de regain extensif à pâturage extensif)

Type de prairie : divers contextes prairiaux

Période de floraison : mai à juillet

Taille : 20-60 cm

Principaux critères :

- feuilles composées paripennées, terminées par des vrilles
- inflorescence en grappe plus ou moins longue (couleur les plus classiques : blanche, violette, rose)


A ne pas confondre avec :

- Gesse des prés

STADE FLEUR



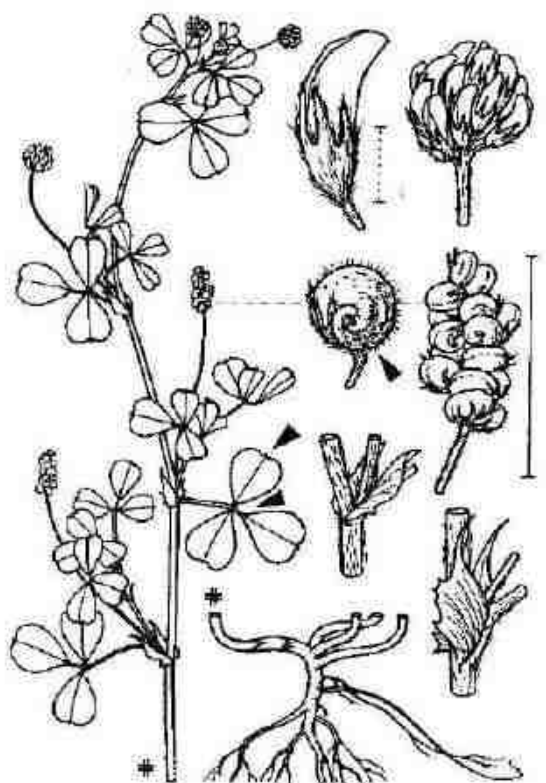
STADE VEGETATIF



7 - *Medicago lupulina*

Minette

Famille : Fabaceae



STADE FLEUR



Indicateur de gestion : sensible à une fertilisation excessive (N>60U)

Type de prairie : divers contextes prairiaux

Période de floraison : mai à juillet

Taille : 20-60 cm


Principaux critères :

- feuilles trifoliées aux folioles mucronées avec des pétioles inégaux
- fleurs jaunes vives, en petites grappes serrées au bout d'un long pédoncule

A ne pas confondre avec :

- Luzerne

STADE VEGETATIF



(source: internet)

8 - *Carex sp.*

Carex / Laîche

Famille : Cyperaceae



STADE FLEUR



Indicateur de gestion : généralement sensible aux apports azotés et phosphatés, sensibilité variable au piétinement selon espèce

Type de prairie : divers contextes prairiaux

Période de floraison : avril à juillet selon espèce

Taille : 5-40 cm

Principaux critères :

- Des épis femelles différents de l'épi mâle
- Tige triangulaire caractéristique
- Feuilles rugueuses, coupantes


STADE VEGETATIF



8 - *Juncus* sp.

Joncs

Famille : Juncaceae



STADE FLEUR

Indicateur de gestion : sensible à la fertilisation et au drainage / certaines espèces sont favorisées par le pâturage intensif

Type de prairie : prairies humides


Période de floraison : visible toute l'année, floraison variable de juin à août selon l'espèce

Taille : 40 - 80 cm

Principaux critères :

- Tige cylindrique, dressée, rigide, difficile à casser
- Pousse souvent en touffe

STADE VEGETATIF



Type 1: *Juncus effusus* ou *inflexus*

(source: internet)



Type 1: *Juncus effusus* ou *inflexus*

(source: internet)



Type 2: *Juncus articulatus* ou *acutiflorus*




Type 2: *Juncus articulatus* ou *acutiflorus*

8 - *Luzula campestris*

Luzule champêtre

Famille : Juncaceae



Indicateur de gestion : disparition en cas d'intensification de la gestion (fertilisation < 30 U N) / sensible au piétinement

Type de prairie : prairies sèches sableuses

Période de floraison : avril à juin

Taille : 5-20 cm

Principaux critères :

- feuilles graminiformes, poilues (longs cils blancs cotonneux)

STADE FLEUR



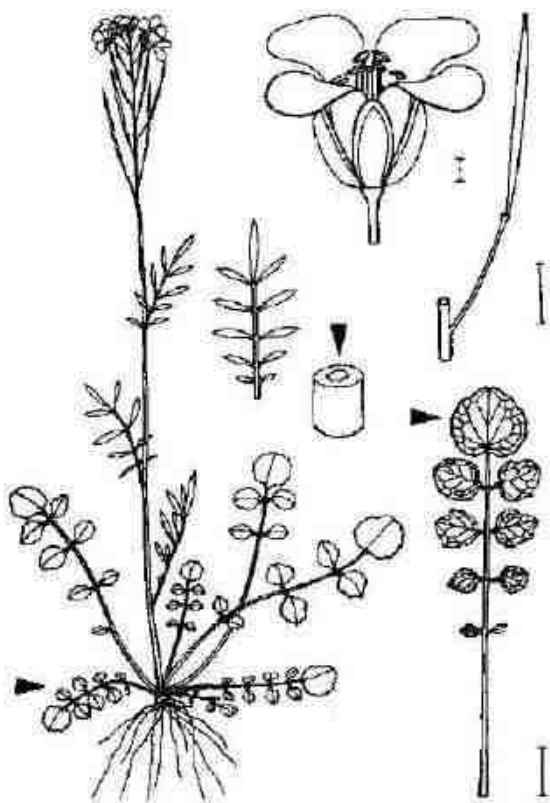
STADE VEGETATIF



9 - *Cardamine pratense*

Cardamine des prés

Famille : Brassicacées



STADE FLEUR



STADE VEGETATIF

Indicateur de gestion : espèces moyennement sensibles à la fertilisation et au pâturage

Type de prairie : prairies humides

Période de floraison : avril à juin

Taille : 20-50 cm


Principaux critères :

- Feuilles basales composées à plusieurs folioles arrondies
- Feuilles supérieures composées à plusieurs folioles longs et étroits
- Fleurs en grappe allongées, couleur blanc-rosé à blanc-lilas
- Fruits sont des siliques étroites au port érigé

9 - *Saxifraga granulata*

Saxifrage granulé

Famille : Saxifragaceae



Indicateur de gestion : disparition en cas d'intensification de la gestion (fertilisation < 30 U N) / sensible au piétinement

Type de prairie : prairies sèches sableuses


Période de floraison : avril à juin

Taille : 15-30 cm

Principaux critères :

- poils gluants couvrant la tige
- feuilles radicales en rosette, arrondies et cranelées

STADE FLEUR




STADE VEGETATIF



10 - *Silene flos-cuculi*

Lychnis fleur de coucou

Famille : Caryophyllaceae



Indicateur de gestion : disparition en cas d'intensification de la gestion (fertilisation < 60 U N, pâturage extensif sur regain) / disparition en cas de drainage

Type de prairie : prairies mésophiles à humides

Période de floraison : fin mai à juillet

Taille : 30-80 cm

Principaux critères :

- feuilles opposées rougeâtre à la base
- fleur rose aux pétales profondément découpés

A ne pas confondre avec :

- Œillet au stade végétatif

STADE FLEUR



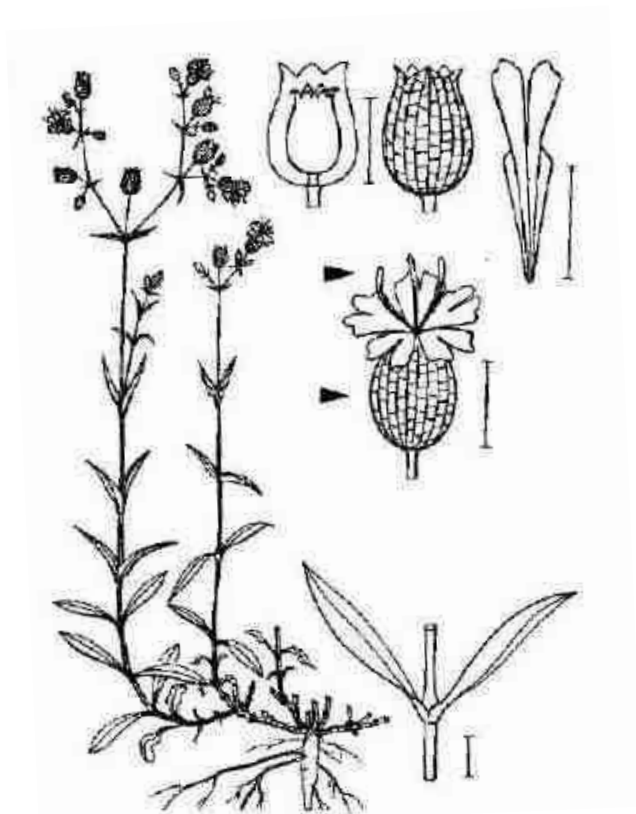
STADE VEGETATIF



10 - *Silene* sp.

Silène (ex : enflée)

Famille : Caryophyllaceae



STADE FLEUR



Indicateur de gestion : espèce très sensible à la fertilisation et au pâturage.

Type de prairie : prairies mésophiles à sèches

Période de floraison : juillet à août

Taille : 20-50 cm

Principaux critères :

- Fleurs blanches à 5 pétales dentelées au calice enflé
- Feuilles opposés embrassantes

STADE VEGETATIF



(source: internet)

10 - *Viscaria vulgaris*

Viscaire commune ou Silène visqueux

Famille : Caryophyllaceae



Indicateur de gestion : espèce très sensible à la fertilisation et au pâturage.

Type de prairie : prairies et pelouses sableuses

Période de floraison : mai à juillet

Taille : 20-60 cm

Principaux critères :

- Fleurs roses à 5 pétales
- Tige rougeâtre, visqueuse et collante dans la partie haute

STADE FLEUR



(source: préservons a nature)

STADE VEGETATIF

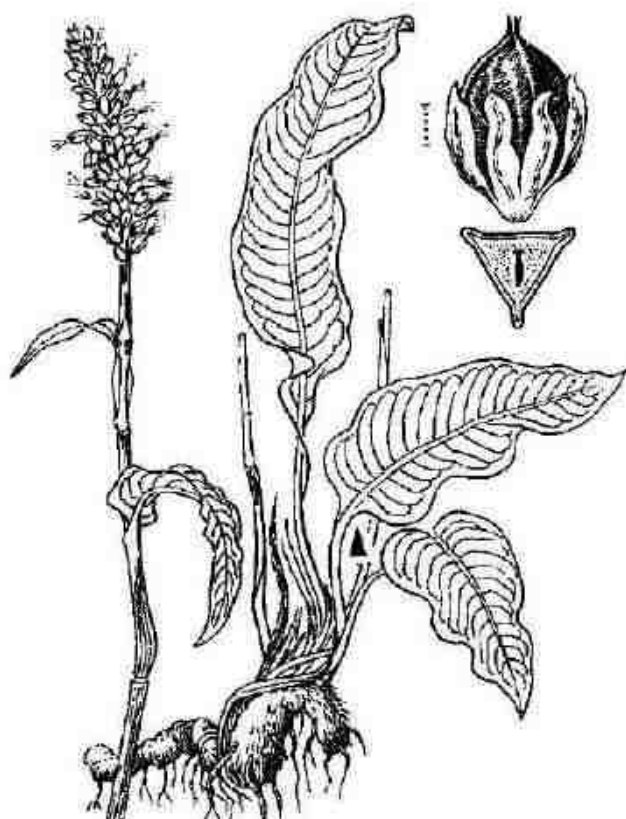


(source: naturescene.net)

11 - *Polygonum bistorta*

Renouée bistorte

Famille : Polygonaceae



STADE FLEUR



Indicateur de gestion : disparition en cas d'intensification de la gestion (fertilisation < 30 U N) / sensible au piétinement

Type de prairie : prairies humides

Période de floraison : juin à septembre

Taille : 15-30 cm

Principaux critères :

- Feuilles de la base brusquement rétrécies sur un long pétiole
- Feuilles supérieures embrassantes sans pétioles
- Épi unique au bout de la tige composé d'un groupe de fleurs roses

STADE VEGETATIF



12 - *Filipendula ulmaria*

Reine des prés

Famille : Rosaceae



Indicateur de gestion : disparition en cas d'intensification de la gestion (fertilisation < 40U N, pâturage extensif sur regain) / disparition si drainage

Type de prairie : prairies mésophiles à humides

Période de floraison : juin à août

Taille : 50-200 cm

Principaux critères :

- feuilles grandes et composées, couleur de la tige rougeâtre
- inflorescence de 5 à 25 cm de longueur à fleurs blanches

Pas de confusion possible

STADE FLEUR



STADE VEGETATIF




(source: internet)

12 - *Mentha sp.*

Nom commun : Menthe

Famille : Lamiaceae



STADE FLEUR



(source: internet)

Indicateur de gestion : tolérant à la fertilisation tant qu'elle n'est pas excessive

Type de prairie : prairies humides

Période de floraison : juillet à octobre, variable selon l'espèce

Taille : 15-80 cm, variable selon l'espèce

Principaux critères :

- Plante velue, avec une tige carrée
- Dégage une forte odeur mentholée lorsqu'on la froisse dans ses doigts

STADE VEGETATIF

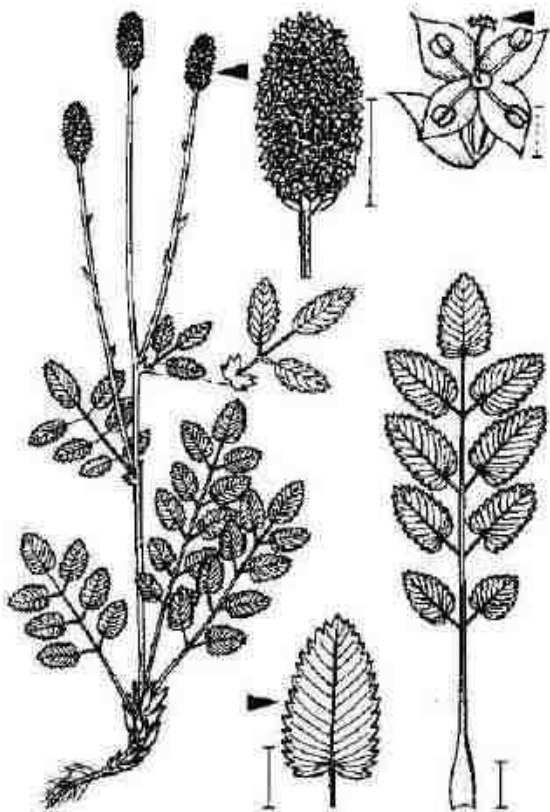


(source: internet)

13 - *Sanguisorba officinalis*

Grande sangisorbe

Famille : Rosaceae



STADE FLEUR

Indicateur de gestion : disparition en cas d'intensification de la gestion (surtout fertilisation azotée), risque fort de disparition en cas de pâturage, disparition en cas de drainage

Type de prairie : prairies humides

Période de floraison : juin à septembre

Taille : 20-50 cm

Principaux critères :

- Plante de grande taille poussant en touffe
- Feuilles composées
- Petites fleurs de couleur cramoisi sombre disposées en tête serrée ovale

STADE VEGETATIF




(source: internet)

13 - *Sanguisorba minor*

Petite pimprenelle

Famille : Rosaceae



Indicateur de gestion : disparition en cas d'intensification de la gestion (fertilisation < 60 U N)

Type de prairie : divers contextes prairiaux

Période de floraison : avril à juin

Taille : 20-50 cm

Principaux critères :

- feuilles basales disposées en rosette
- feuilles composées aux folioles dentées, tige rougeâtre

STADE FLEUR



STADE VEGETATIF

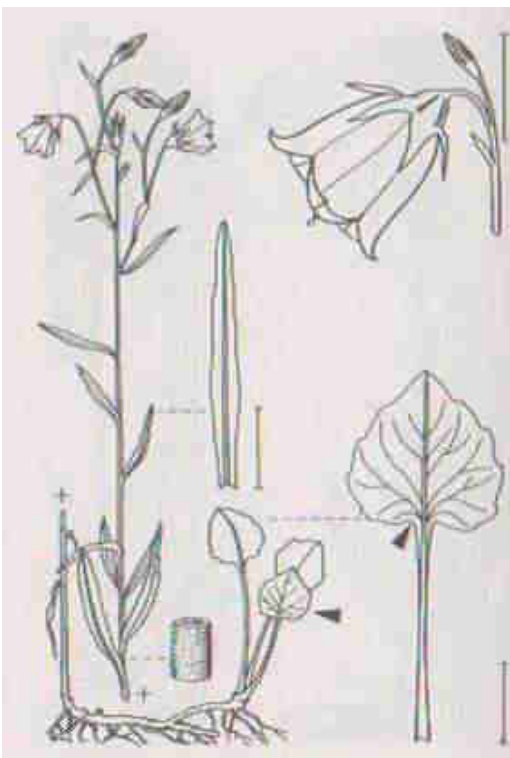
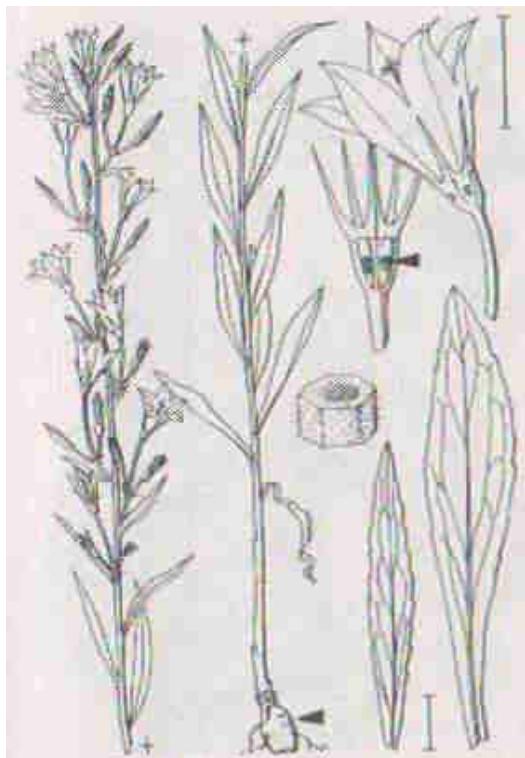


14 - *Campanula* sp.

Campanule

Famille : Campanulacea

Indicateur de gestion : sensibilité plus ou moins forte à la fertilisation azotée, sensibilité au piétinement



Type de prairie : prairies mésophiles à sèches



Période de floraison : mi-mai à août

Taille : 20-60 cm

Principaux critères :

- feuilles comprimées, longitudinales, apiculées
- fleur en forme de cloche pouvant être groupée, solitaire, ou répartie le long de la tige

STADE FLEUR



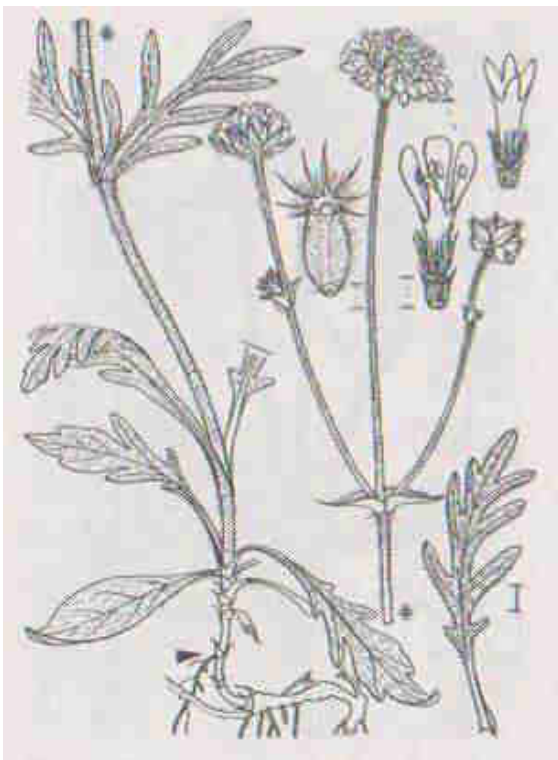
STADE VEGETATIF



15 - *Knautia arvensis*

Knautie des prés

Famille : Dipsacaceae



Indicateur de gestion : disparition en cas d'intensification de la gestion (fertilisation < 60 U N, pâturage extensif, coupes peu fréquentes), sensible à l'azote minérale

Type de prairie : prairies mésophiles

Période de floraison : mai à octobre

Taille : 30-60 cm


Principaux critères :

- feuilles poilues ovales-lancéolées à la base, puis opposées-découpées
- tige ronde et poilue

A ne pas confondre avec :

- Scabieuse
- Centaurée au stade végétatif

STADE FLEUR



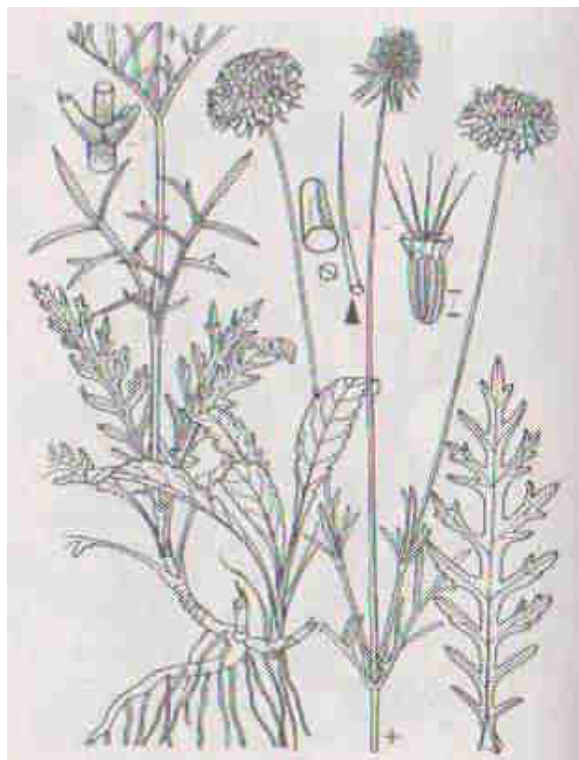
STADE VEGETATIF



15 - *Scabiosa sp.*

Scabieuse

Famille : Dipsacaceae



Indicateur de gestion : disparition en cas d'intensification de la gestion (fertilisation < 30U N, pâturage extensif sur regain)

Type de prairie : prairies mésophiles

Période de floraison : fin mai à octobre

Taille : 20-50 cm


Principaux critères :

- feuilles très découpées
- fleurs extérieures aux pétales plus grandes

A ne pas confondre avec :

- Knautie des prés

STADE FLEUR



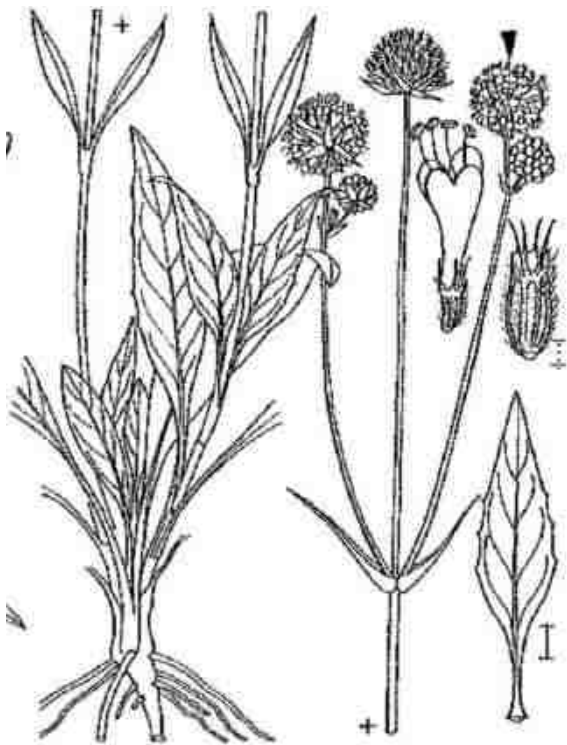
STADE VEGETATIF



15 - *Succisa* sp.

Succise

Famille : Dipsacaceae



Indicateur de gestion : disparition en cas d'intensification de la gestion (fertilisation < 30 U N, pâturage extensif sur regain) / disparition si drainage

Type de prairie : prairies humides

Période de floraison : fin juin à septembre

Taille : 50-100 cm

Principaux critères :

- feuilles ovales, longues et entières
- fleur en forme de capitule de couleur bleue-violette

A ne pas confondre avec :

- Knautie des prés

STADE FLEUR



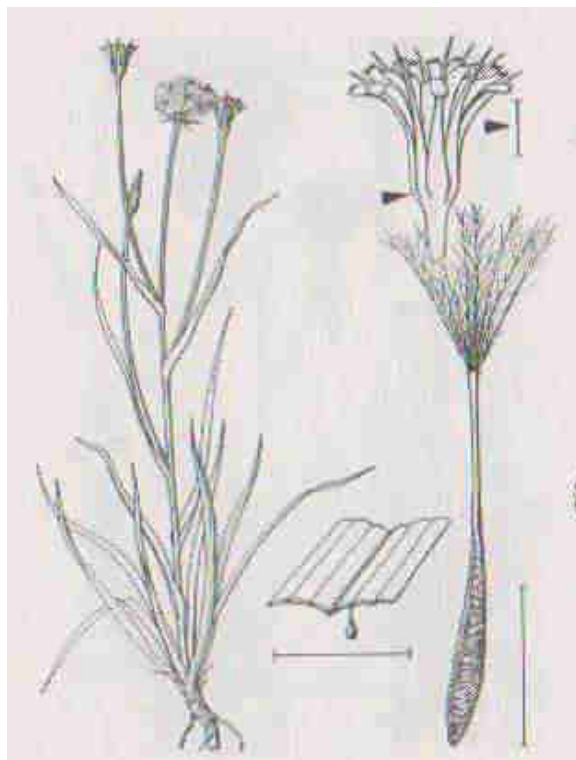
STADE VEGETATIF



16 - *Tragopogon pratensis*

Salsifis des prés

Famille : Asteraceae



Indicateur de gestion : disparition en cas d'intensification de la gestion (fertilisation < 60 U N) / sensible au piétinement

Type de prairie : prairies mésophiles

Période de floraison : mai à août

Taille : 30-70 cm


Principaux critères :

- feuilles à pointes allongées, engainantes à la base
- plantes de grande taille, aux feuilles graminiformes
- la fleur ne s'ouvre entièrement que le matin

A ne pas confondre avec :

- Graminées au stade végétatif

STADE FLEUR



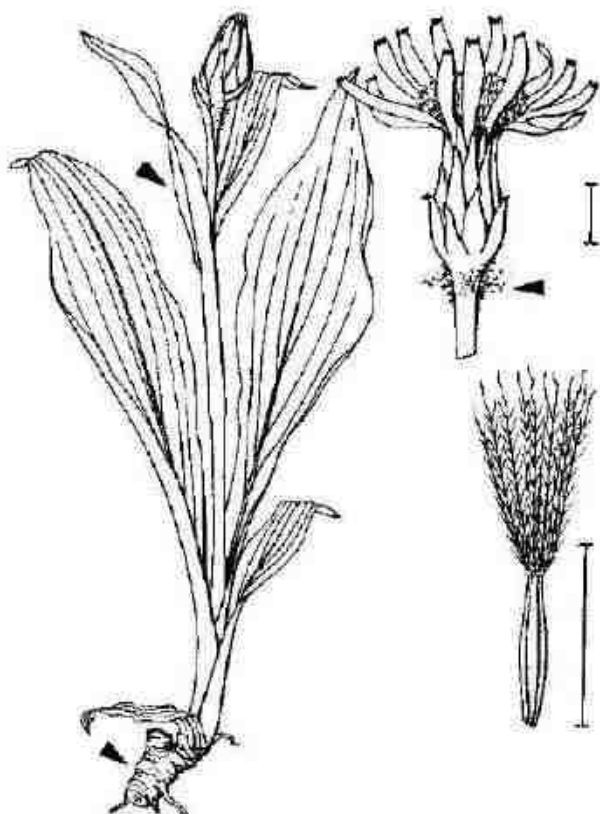
STADE VEGETATIF



16 - *Scorzonera humilis*

Nom commun : Scorsonère des prés

Famille : Asteraceae



STADE FLEUR



Indicateur de gestion : disparition en cas de drainage, disparition en cas de fertilisation importante

Type de prairie : prairies humides pauvres acides

Période de floraison : juin à septembre

Taille : 10-40 cm

Principaux critères :

- Feuilles à la base lancéolées. Un latex blanc perle à la cassure
- Feuilles supérieures étroites et lisses
- Fleur en capitule jaune

STADE VEGETATIF

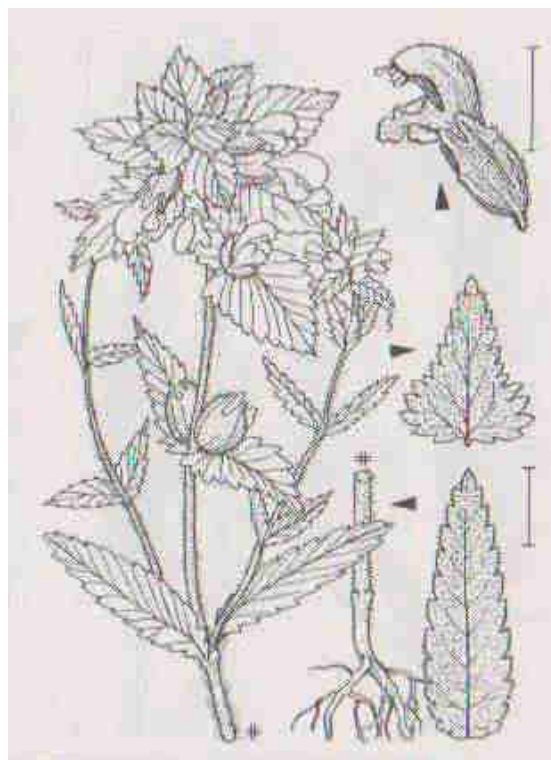


(source: internet)

17 - *Rhinanthus* sp.

Rhinanthe

Famille : Orobanchaceae



Indicateur de gestion : disparition en cas d'intensification de la gestion (fertilisation < 30 U N) / sensible au piétinement

Type de prairie : prairies mésophiles à sèches


Période de floraison : mai à septembre

Taille : 15-40 cm


Principaux critères :

- feuilles ovales opposées, à bords crénelés et dentés
- fleur ayant un calice renflé

STADE FLEUR




STADE VEGETATIF



18 - *Salvia pratensis*

Sauge des prés

Famille : Lamiaceae



Indicateur de gestion : disparition en cas d'intensification de la gestion (fertilisation < 60U N) / sensible au piétinement

Type de prairie : prairies sèches calcaires et sableuses

Période de floraison : fin mai à août

Taille : 30-60 cm

Principaux critères :

- plante aromatique
- plante velue à la tige anguleuse
- feuilles radicales pétiolées, feuilles supérieures sessiles

STADE FLEUR



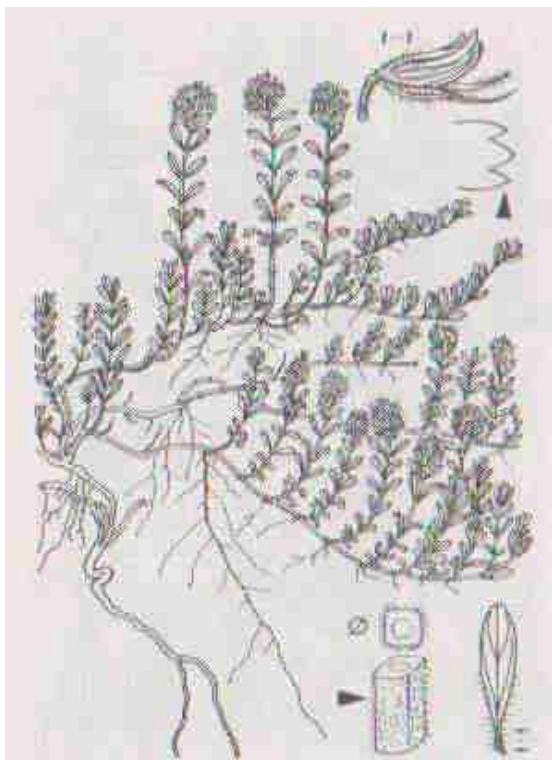
STADE VEGETATIF



19 - *Thymus* sp.

Thym

Famille : Lamiaceae



Indicateur de gestion : très sensible à la fertilisation surtout azotée

Type de prairie : prairies sèches calcaires et sableuses

Période de floraison : juin à septembre

Taille : 5-30 cm


Principaux critères :

- plante aromatique
- tige anguleuse

STADE FLEUR



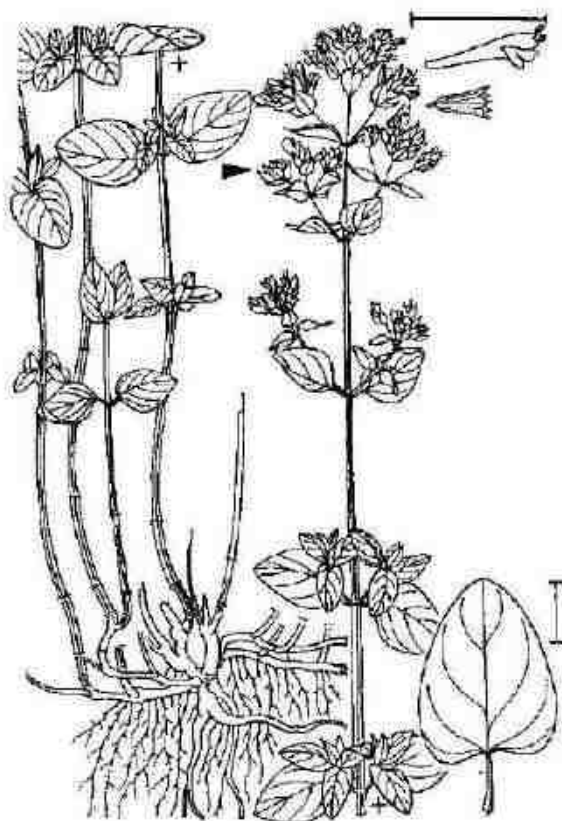
STADE VEGETATIF



19 - *Origanum vulgare*

Origan commun

Famille : Lamiaceae



STADE FLEUR

Indicateur de gestion : sensible à la fertilisation surtout azotée

Type de prairie : pelouses sèches

Période de floraison : juillet à septembre

Taille : 30 - 80cm

Principaux critères :

- Tige rouge à section carrée, velue
- Fleurs roses regroupées
- Plante aromatique

STADE VEGETATIF



(source: internet)

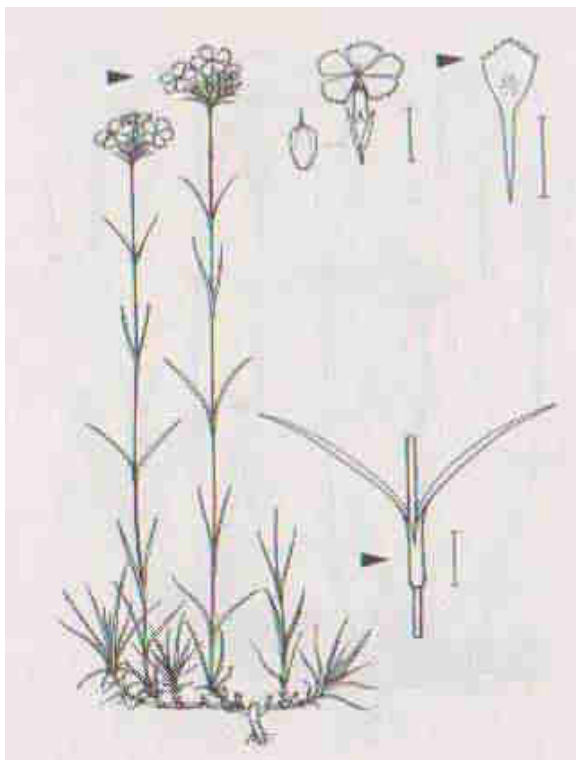


(source: internet)

20 - *Dianthus sp.*

Oeillet

Famille : Caryophyllaceae



Indicateur de gestion : très sensible à la fertilisation et au piétinement

Type de prairie : prairies sèches sableuses

Période de floraison : mai à septembre

Taille : 15-30 cm

Principaux critères :

- plante glabre
- feuilles étroitement lancéolées, engainantes à la base

STADE FLEUR



STADE VEGETATIF



20 - *Dactylorhiza* sp. & *Orchis* sp.

Orchidée

Famille : Orchidaceae



Indicateur de gestion : disparition en cas d'intensification de la gestion (fertilisation < 30U N, pâturage extensif sur regain) / pour celles des milieux humides, disparition si drainage

Type de prairie : divers contextes prairiaux

Période de floraison : avril à mi-juin

Taille : 20-60 cm

Principaux critères :

- feuilles lancéolées, trapues

A ne pas confondre avec :

- Colchique d'automne au stade végétatif (feuilles nettement plus grande, présente du fruit à la base des feuilles)

STADE FLEUR



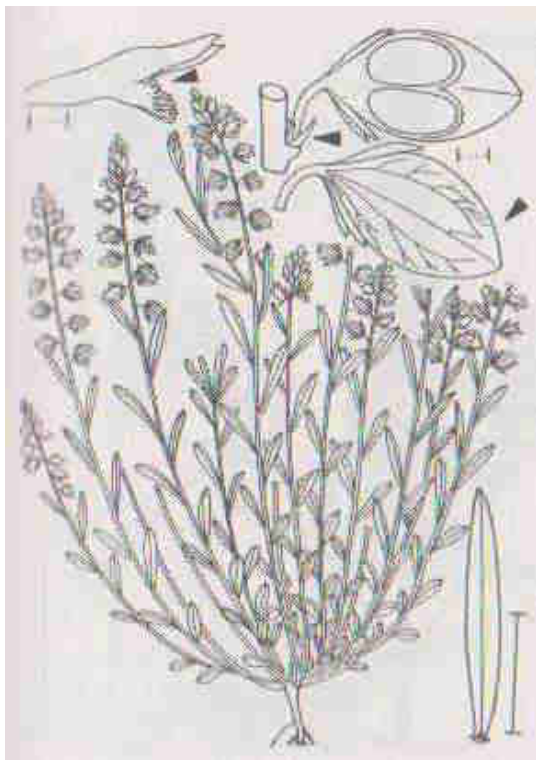
STADE VEGETATIF



21 - *Polygala sp.*

Nom commun : Polygale

Famille : Polygalaceae



Indicateur de gestion : espèces de sols acides à calcaires, très sensibles à la fertilisation et disparaissant lorsque le chargement dépasse 1 UGB/ha

Type de prairie : prairies sèches calcaires et sableuses

Période de floraison : mai à juillet

Taille : 10-30 cm


Principaux critères :

- feuilles alternes, lancéolées, pointues, ne formant pas de rosette
- inflorescence composée de 10 à 20 fleurs

A ne pas confondre avec :

- Stellaire au stade végétatif

STADE FLEUR



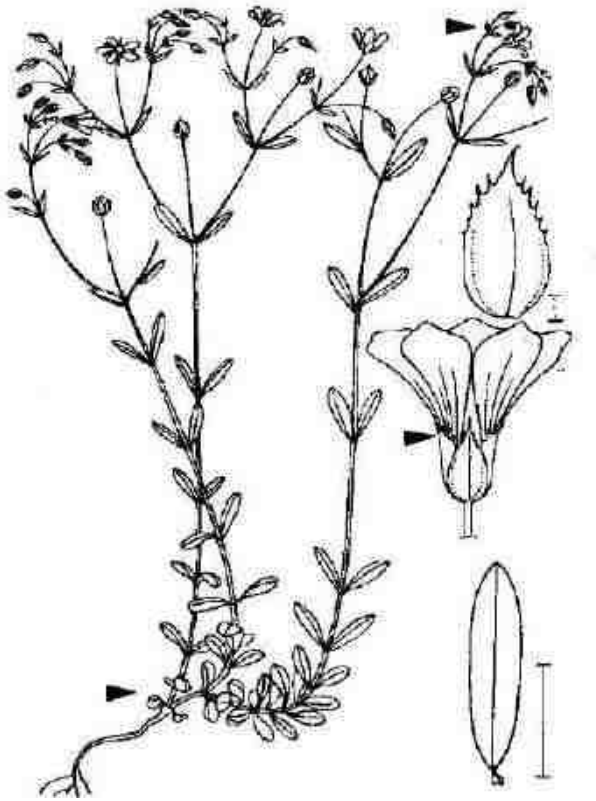
STADE VEGETATIF



22 - *Linum*

Lin (ex : purgatif)

Famille : Linaceae



STADE FLEUR



(source: internet)

Indicateur de gestion : sensible à la fertilisation

Type de prairie : prairies mésophiles à sèches

Période de floraison : juin à août

Taille : 5 - 30 cm

Principaux critères :

- Feuilles opposées, sessiles, lancéolés, à une nervure
- Petites fleurs blanches

STADE VEGETATIF

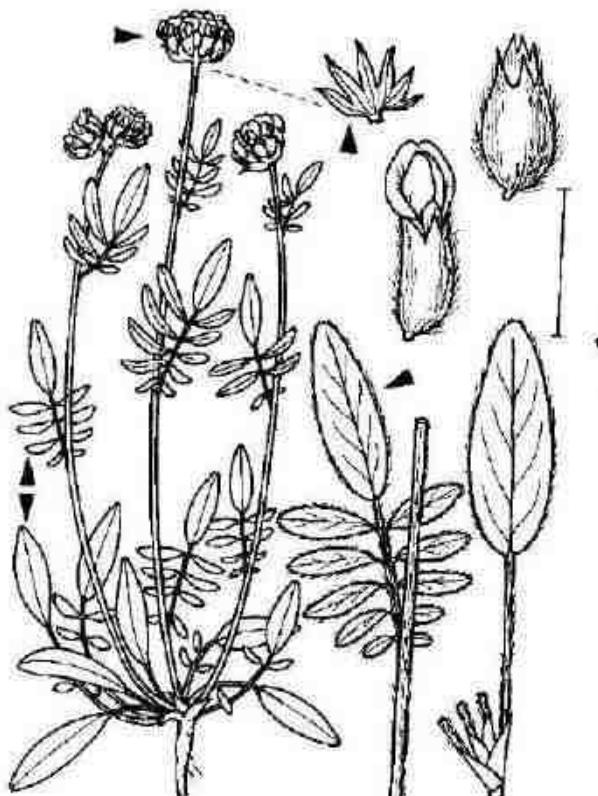


(source: internet)

23 - *Anthyllis vulneraria*

Anthyllide vulnéraire

Famille : Fabaceae



STADE FLEUR



Indicateur de gestion : sensible aux utilisations précoces ou fréquentes

Type de prairie : prairies mésophiles à sèches

Période de floraison : juin à août

Taille : 15 - 40 cm

Principaux critères :

- Fleurs jaunes au calice enflé et velu
- Feuilles composées de plusieurs folioles dont le dernier est plus grand
-

STADE VEGETATIF



(source: internet)

Direction régionale de
l'alimentation, de
l'agriculture et de la forêt

avec le concours financier de l'Agence de l'eau Rhin-Meuse

Intervention 70.10 : Mesure agroenvironnementale et climatique (MAEC) pour la préservation de
l'équilibre agro-écologique et de la biodiversité de milieux spécifiques

Notice de la mesure « Amélioration de la gestion des surfaces herbagères et pastorales par le pâturage »

Code mesure : GE_VA12_PRA3

Campagne 2023

Territoire du projet agroenvironnemental et climatique (PAEC) :

Vosges du Nord et Alsace bossue – Biodiversité 2 (Agence de l'eau Rhin-Meuse)

Code territoire PAEC : GE_VA12

Aide annuelle : 72 € / ha

Pour toute information complémentaire, contacter la structure animatrice de la mesure :

Parc naturel régional des Vosges du nord
Maison du Parc – 2 place du château – 67290 LA PETITE-PIERRE
06 28 10 32 48
l.figuier@parc-vosges-nord.fr

1 OBJECTIFS DE LA MESURE

Cette mesure cible les zones à vocation pastorale (estives, alpages, landes, parcours, pelouses, etc.) composées d'une mosaïque de milieux (strates herbacées, ligneux bas et quelques ligneux hauts).

Elle a pour objectif d'assurer à l'ensemble des surfaces engagées une utilisation qui permette une pression de pâturage adaptée aux milieux, tenant compte à la fois :

- des risques de fermeture du milieu, et donc d'abandon de surfaces pastorales, avec la disparition éventuelle d'espèces inféodées et des paysages correspondants ;
- de l'existence d'espèces ou de milieux (faune, flore), qui peuvent relever de la biodiversité ordinaire ou extraordinaire, et qui peuvent être affectés négativement par une surexploitation liée au pâturage.

Il s'agit donc de maintenir un équilibre de ces espaces pastoraux, en s'appuyant sur un plan de gestion qui permettra d'orienter l'exploitant vers des pratiques durables.

2 MONTANT DE LA MESURE – PLAFONDS D'AIDES ANNUELLES MAEC

En contrepartie du respect de l'ensemble des exigences du cahier des charges de cette mesure, **une aide de 72 € par hectare et par an** sera versée pendant la durée de l'engagement.

Plafonnement des aides annuelles MAEC :

1° Les aides annuelles versées à un demandeur autre qu'un groupement agricole d'exploitation en commun (GAEC) au titre des mesures agro-environnementales et climatiques (MAEC) sont plafonnées dans les conditions suivantes :

- le montant prévisionnel du plafond d'aides annuelles de base est fixé entre 10 000 et 12 000 euros par bénéficiaire, tous financeurs confondus, au titre des MAEC de types système et localisée¹ faisant l'objet d'une demande d'engagement en 2023² et des engagements financés par le ministère en charge de l'Agriculture pris les années antérieures³ ;
- un plafond d'aides annuelles supplémentaire, dont le montant prévisionnel est fixé entre 2 000 et 3 000 euros par bénéficiaire, tous financeurs confondus, sera accordé pour l'engagement en 2023 de MAEC de type localisée appartenant à un projet agroenvironnemental et climatique mis en œuvre, soit dans un site Natura 2000, soit dans le Parc national de forêts⁴ ;
- le montant du plafond d'aides annuelles au titre de la MAEC création de couverts d'intérêt faunistique et floristique est fixé à 3 260 euros (soit 5 hectares), tous financeurs confondus, par bénéficiaire⁵ ;
- le montant du plafond d'aides annuelles au titre de la MAEC création de prairies est fixé à 5 340 euros (soit 15 hectares), tous financeurs confondus, par bénéficiaire⁶.

1 Au sens de l'appendice D du plan stratégique relevant de la PAC 2023-2027 de la France (catalogue de MAEC 2023-2027 pour l'hexagone).

2 MAEC relevant de la section 3 bis du chapitre 1er du titre IV du livre III du code rural et de la pêche maritime.

3 Engagements dans des mesures liées à la surface et des mesures se rapportant à des mètres linéaires ou à des éléments ponctuels, relevant de la section 4 du chapitre 1er du titre IV du livre III du code rural et de la pêche maritime.

4 Code PAEC se terminant par N ou 1.

5 La surface engagée dans cette mesure sera limitée à 5 ha par demandeur pour la durée de la programmation de la politique agricole commune débutant en 2023.

6 La surface engagée dans cette mesure sera limitée à 15 ha par demandeur pour la durée de la programmation de la politique agricole commune débutant en 2023.

Au-delà du plafond prévisionnel d'aides de base et des plafonds définis pour les deux MAEC de création de couverts susmentionnés, les agences de l'eau Rhin-Meuse et Seine-Normandie peuvent attribuer des aides supplémentaires ne faisant pas l'objet d'un cofinancement par le fonds européen agricole pour le développement rural (FEADER) pour des engagements appartenant à un projet agroenvironnemental et climatique mis en œuvre dans un territoire à enjeu eau⁷.

En application des dispositions du code rural et de la pêche maritime, pour les GAEC, les montants maximum des aides annuelles définis ci-dessus sont multipliés par le nombre d'associés du groupement éligibles à l'aide.

Si besoin, d'autres plafonds d'aides pourront être définis pour les engagements dans des MAEC localisées en 2023 pour respecter l'enveloppe budgétaire attribuée à chaque projet agroenvironnemental et climatique.

2° Les montants définitifs des plafonds d'aides annuelles de base et supplémentaire seront définis compte tenu de l'état des besoins au regard de l'enveloppe budgétaire régionale affectée au financement, d'une part, des MAEC de type système et, d'autre part, des projets agroenvironnementaux et climatiques s'agissant des MAEC de type localisée.

3 CRITÈRES D'ÉLIGIBILITÉ

Les critères d'éligibilité doivent être respectés tout au long du contrat. En cas de non-respect en première année, la mesure ne peut pas être souscrite. En cas de non-respect les années suivantes, le contrat est automatiquement rompu sur la totalité des éléments engagés s'il s'agit du non-respect d'un critère d'éligibilité relatif au demandeur, ou uniquement sur la surface en anomalie s'il s'agit d'un critère d'éligibilité relatif à la surface. Le cas échéant, des sanctions peuvent être appliquées.

3.1 Critères d'éligibilité relatifs au demandeur

Les bénéficiaires suivants sont éligibles :

- Les agriculteurs actifs tels que définis conformément à l'article 4 du règlement UE n° 2021/2115 du 2 décembre 2021.
Les fondations, associations sans but lucratif et les établissements d'enseignement et de recherche agricoles lorsqu'ils exercent directement des activités réputées agricoles sont considérés comme des agriculteurs actifs ;
- Les personnes morales mettant à disposition d'exploitants des terres de manière indivise ;
- Les entités collectives.

Est qualifiée de « collective » toute utilisation de surface à plusieurs éleveurs, que les animaux soient ou non regroupés en un troupeau commun. Dans ces conditions, les groupements pastoraux sont éligibles ainsi que toutes les formes d'entités collectives juridiquement constituées et dotées de la personnalité morale dès lors qu'elles gèrent en responsabilité directe des surfaces dont elles sont propriétaires ou locataires et qu'elles en organisent l'utilisation collective notamment par les troupeaux de leurs membres ou ayants droit.

Les GAEC sont éligibles avec application du principe de transparence.

3.2 Critères d'éligibilité relatifs aux surfaces engagées

Les surfaces éligibles à cette mesure sont les **prairies et pâturages permanents**.

Se référer au point 7.2 de la notice.

⁷ Code PAEC se terminant par E.

4 CRITÈRES D'ENTRÉE

Les critères suivants conditionnent l'accès à la mesure en première année d'engagement uniquement et ne sont plus vérifiés par la suite. En cas de non-respect, l'exploitation n'est pas engagée dans la mesure.

Les critères d'entrée pour cette mesure sont les suivants :

- Pour chaque parcelle, avoir au moins une partie de la surface présente dans le PAEC ;
- Réaliser un diagnostic agro-écologique de l'exploitation. Le diagnostic de l'exploitation doit être transmis à la DDT(M) au plus tard au 15 septembre de la première année d'engagement. En cas de non-transmission, le dossier ne pourra pas être engagé cette année-là ;
- Faire établir un plan de gestion sur la base du diagnostic d'exploitation. Le plan de gestion doit être transmis à la DDT(M) au plus tard au 15 septembre de la première année d'engagement. En cas de non-transmission, le dossier ne pourra pas être engagé cette année-là.

5 CRITÈRES DE PRIORISATION DES DOSSIERS

En première année d'engagement, ces critères permettent de classer les demandes éligibles (c'est-à-dire respectant l'ensemble des critères d'entrée et d'éligibilité) par ordre de priorité, afin de tenir compte des enveloppes budgétaires disponibles et des orientations définies par la commission régionale agro-environnementale et climatique (CRAEC).

Si besoin, des critères de priorisation des demandes d'engagement dans des MAEC localisées pourront être définis afin de respecter l'enveloppe budgétaire attribuée à chaque projet agroenvironnemental et climatique.

6 CAHIER DES CHARGES DE LA MESURE

Sauf mention contraire, l'ensemble des obligations du cahier des charges doit être respecté sur toute la durée du contrat, c'est-à-dire à partir de la date limite de dépôt des dossiers PAC de l'année d'engagement et durant les 5 années suivantes. En cas de non-respect d'une obligation, des sanctions peuvent s'appliquer en fonction de la nature et de la gravité de l'anomalie.

Les documents relatifs à la demande d'engagement et au respect des obligations doivent être conservés pendant toute la durée de l'engagement et pendant les quatre années suivantes. Ils pourront notamment être demandés en cas de contrôle de l'exploitation.

Les obligations du cahier des charges figurent ci-après.

Obligations du cahier des charges	Période d'application	Contrôles	Caractérisation de l'anomalie et calcul de la sanction ⁸
Formation à réaliser au cours des deux premières années de l'engagement. Se référer au point 7.1.	Avant le 15 mai 2025	Contrôle sur place Vérification de l'attestation de formation	Anomalie réversible, dossier, totale, d'importance égale à 0,06.
Mettre en œuvre le plan de gestion. <u>Se référer aux précisions du point 7.3 : obligations du plan de gestion ne figurant pas dans le présent tableau.</u>	Sur toute la durée du contrat	Contrôle sur place Vérification du cahier d'enregistrement des pratiques et contrôle visuel	Anomalie réversible, localisée, totale, d'importance égale à 1.
Chaque année, valoriser par pâturage au moins 50 % des surfaces engagées.	Sur toute la durée du contrat	Contrôle sur place Vérification du cahier d'enregistrement des pratiques et contrôle visuel	Anomalie réversible, dossier, à seuils (par tranche de 15 %), d'importance égale à 0,6.
Ne pas détruire le couvert sur les surfaces engagées. Un renouvellement par travail superficiel du sol est autorisé au cours de l'engagement après avoir obtenu au préalable l'accord écrit de la structure animatrice de la MAEC pour la surface engagée. Cet accord écrit doit être conservé sur l'exploitation.	Sur toute la durée du contrat	Contrôle sur place Vérification du cahier d'enregistrement des pratiques et contrôle visuel	Anomalie définitive, localisée, totale, d'importance égale à 1.
Ne pas utiliser de produits phytosanitaires sur les surfaces engagées.	Sur toute la durée du contrat	Contrôle sur place Vérification du cahier d'enregistrement des pratiques et contrôle visuel	Anomalie réversible, localisée, totale, d'importance égale à 1.

⁸ Se référer à la notice telepac « Les aides en faveur de l'agriculture biologique, les mesures agroenvironnementales et climatiques (MAEC) 2023-2027 » pour plus d'information sur le fonctionnement du régime de sanction.

Obligations du cahier des charges	Période d'application	Contrôles	Caractérisation de l'anomalie et calcul de la sanction
<p>Enregistrer les interventions sur toutes les parcelles engagées :</p> <ul style="list-style-type: none"> • Identification des surfaces, conformément aux informations du registre parcellaire graphique (RPG) et du descriptif des parcelles ; • Modalités d'utilisation des parcelles (pâturage : dates d'entrée et de sortie des animaux par parcelle, nombre d'animaux et UGB correspondantes ; dates de fauche...) ; • Pose des clôtures, des points d'eau (dates et localisation) ; • Affouragement (dates et localisation) ; • Traitements phytosanitaires (dates, produits, quantités) ; • Autres enregistrements éventuels. Se référer au point 7.3 <p>Se référer à l'annexe 1 (contenu minimal du cahier d'enregistrement obligatoire).</p> <p>ATTENTION : Le cahier d'enregistrement constitue une pièce indispensable au contrôle de plusieurs obligations. Aussi, l'absence ou la non-teneur de ce cahier constatée le jour du contrôle se traduira par le constat d'anomalies et le cas échéant par l'application du régime de sanction pour toutes les obligations ne pouvant être contrôlées.</p>	<p>Sur toute la durée du contrat</p>	<p>Contrôle sur place Vérification du cahier d'enregistrement des pratiques</p>	<p>Anomalie réversible, localisée, totale, d'importance égale à 0,05.</p>

7 PRÉCISIONS

7.1 Formation

L'exploitant doit suivre une formation sur la ou les thématiques suivantes :

- Valorisation des fourrages tardifs (apports alimentaires, performances, composés secondaires et santé, diversité et ingestion), en lien avec la typologie des prairies permanentes des Vosges du Nord (formation réalisée par l'association Fourrage Mieux)
- Réaliser un auto-diagnostic de la qualité agro-écologique des prairies d'une exploitation, en lien avec le guide « Les prairies permanentes du massif des Vosges - typologie agroécologique et diagnostic prairial » (formation réalisée par Sylvain Plantureux)

7.2 Définition des prairies et pâturages permanents

Les surfaces en prairies et pâturages permanents correspondent aux surfaces de la catégorie 1.6 de la notice telepac « Liste des cultures et précisions », rendues admissibles par l'application d'un prorata fonction de la densité en éléments naturels non admissibles de moins de 10 ares, conformément aux règles du 1^{er} pilier de la PAC.

7.3 Mise en œuvre du plan de gestion

Certaines obligations du cahier des charges sont mentionnées uniquement dans le plan de gestion de la parcelle, sans être détaillées dans le tableau du point « 6. Cahier des charges de la mesure ».

Ces obligations relèvent de la mise en œuvre du plan de gestion et doivent être respectées au même titre que celles indiquées dans ce tableau.

Dans le plan de gestion, si la situation le justifie, la structure animatrice de la MAEC peut éventuellement imposer des obligations particulières sur tout ou partie des surfaces engagées, notamment en matière de chargement et/ou de limitation de la fertilisation organique et minérale (pour l'azote (N) et/ou P et/ou K) et/ou d'absence d'apports magnésiens et de chaux.

Les pratiques correspondantes doivent alors faire l'objet d'enregistrements spécifiques. Ces enregistrements doivent être précisés et détaillés autant que nécessaire en fonction des indications du plan de gestion, afin que toutes les obligations correspondantes puissent être vérifiées lors d'un contrôle sur place.

7.4 Lien avec la conditionnalité et l'écorégime

En cas de non-respect de la conditionnalité, l'ensemble des aides PAC sont sanctionnées, y compris les aides MAEC.

Les obligations du cahier des charges de la MAEC sont distinctes des exigences de l'écorégime. Un agriculteur peut à la fois souscrire cette MAEC et bénéficier de l'écorégime.

8 LISTE DES ANNEXES

Annexe 1 : Contenu minimal du cahier d'enregistrement des pratiques

Annexe 2 :

- Taux de conversion des animaux en unité de gros bétail (UGB) ;
- Uniquement si le plan de gestion comporte des obligations de chargement à la parcelle :
Modalités de calcul du taux de chargement défini dans le plan de gestion

Annexe 3 : Uniquement si le plan de gestion comporte des limitations de la fertilisation à la parcelle :
Modalités de calcul des apports azotés (N), P et K organiques et minéraux

Annexe 1 : Contenu minimal du cahier d'enregistrement obligatoire

MAEC Amélioration de la gestion des surfaces herbagères et pastorales par le pâturage

1° Règles générales d'enregistrement des pratiques

- Il s'agit d'enregistrer les pratiques (utilisation des parcelles, pose et dépose des clôtures, installation et déplacement des points d'eau, affouragement, traitements phytosanitaires, autres pratiques éventuelles – notamment de fertilisation – en fonction des obligations figurant dans le plan de gestion) sur toutes les parcelles éligibles et engagées de l'exploitation ;
- Selon le cas, une pratique désigne une intervention ou une absence d'intervention sur tout ou partie de la parcelle ;
- De façon générale, chaque parcelle doit être identifiée conformément aux informations du registre parcellaire graphique (RPG) et du descriptif des parcelles figurant dans le dossier PAC ;
- L'enregistrement des pratiques doit comporter au minimum les éléments suivants pour chaque parcelle.

Toutefois, les enregistrements doivent être précisés et détaillés autant que nécessaire en fonction des indications du plan de gestion, afin que toutes les obligations correspondantes puissent être vérifiées lors d'un contrôle sur place.

Contenu minimal du plan de gestion

1° Valorisation de la ressource fourragère et gestion du pâturage :

- **modalités d'utilisation :**
 - utilisation annuelle minimale par pâturage ou fauche ;
 - niveau de consommation du tapis herbacé ;
 - le cas échéant, niveau de consommation de la strate ligneuse pour assurer le renouvellement de la ressource.

Ces modalités peuvent être annuelles ou 1 année sur 2, ou 2 années sur 3, afin de s'adapter à la spécificité des milieux et aux aléas climatiques.
- **période prévisionnelle d'utilisation** (déplacement des animaux) sur l'ensemble des surfaces engagées⁹, afin de s'assurer d'un temps de repos suffisant du couvert herbacé ;
- **pâturage rationné en parcs ou mode de conduite pastorale préconisé ;**

A ce titre, en cas de résultats précis imposés dans le plan de gestion, la méthode d'évaluation des résultats (note de raclage, autre méthode) et les éléments objectifs de contrôle doivent être indiqués dans ce plan.
- **pose et dépose éventuelles de clôtures** en cas de conduite en parcs tournants ;
- **installation et déplacements éventuels des points d'eau ;**
- **conditions dans lesquelles l'affouragement temporaire est autorisé** mais interdiction d'affouragement permanent à la parcelle ;
- **pratiques spécifiques en cas de présence d'espèces ou de milieux particuliers sur l'unité¹⁰.**

Le cas échéant, le plan de gestion pourra être ajusté, par l'opérateur, annuellement ou certaines années selon les conditions climatiques.

9 En cas de présence d'espèces ou de milieux particuliers, report de pâturage possible.

10 Si nécessaire, les surfaces concernées doivent être localisées précisément dans le plan de gestion.

Contenu minimal du plan de gestion

2° Autres obligations particulières éventuelles :

Dans le plan de gestion, si la situation le justifie, la structure animatrice de la MAEC peut éventuellement imposer des obligations particulières sur tout ou partie des surfaces engagées, notamment en matière de chargement et/ou de limitation de la fertilisation organique et minérale (pour l'azote (N) et/ou P et/ou K) et/ou d'absence d'apports magnésiens et de chaux.

Les pratiques correspondantes doivent alors faire l'objet d'enregistrements spécifiques. Ces enregistrements doivent être précisés et détaillés autant que nécessaire en fonction des indications du plan de gestion, afin que toutes les obligations correspondantes puissent être vérifiées lors d'un contrôle sur place.

S'il y a lieu, se référer :

- à l'annexe 2 pour les modalités de calcul du taux de chargement à la parcelle ;*
- à l'annexe 3 pour les modalités de calcul des apports N, P et K.*

Dans ce cas, les pratiques correspondantes doivent faire l'objet d'enregistrements spécifiques à rajouter dans le cahier d'enregistrement mentionné.

2° Pratiques de fauche

Pour chaque intervention de fauche ou en cas d'absence de fauche sur tout ou partie de la parcelle :

- identification de la parcelle ;
- type de prairie ou de pâturage permanent, code de la culture et précision ;
- superficie concernée, en particulier en cas de fauche d'une partie seulement de la parcelle¹¹ ;
- date de fauche ** ;
- matériels utilisés : types de matériels (désignation précise), nombre de matériels de chaque type ** ;
- dans le cas où le plan de gestion comporte des indications particulières : pratiques spécifiques de fauche¹² en cas de présence d'espèces et/ou de milieux particuliers sur la parcelle, s'il y a lieu, en référence aux surfaces concernées localisées précisément dans ce plan **.

En cas d'absence de fauche sur tout ou partie de la parcelle, mentionner obligatoirement « absence de fauche » pour la superficie concernée.

** s'il y a lieu, en cas de fauche

¹¹ Par exemple en cas de mise en défens

¹² Exemples : report de la date de fauche, mise en défens d'une partie de la parcelle (surface non fauchée pendant une période définie), circulation centrifuge, vitesse maximale de fauche, interdiction d'utilisation d'un groupe de fauche – un seul tracteur avec une seule faucheuse –, utilisation d'une barre d'effarouchement...

3° Pratiques de pâturage et d'affouragement¹³

Pour chaque période de pâturage ou en cas d'absence de pâturage sur tout ou partie de la parcelle :

- identification de la parcelle ;
- type de prairie ou de pâturage permanent, code de la culture et précision ;
- superficie concernée, **en particulier en cas de pâturage d'une partie seulement de la parcelle**¹⁴ ;
- mode de conduite pastorale¹⁵ : à préciser en référence aux indications du plan de gestion ** ;
- dates d'entrée et de sortie des animaux ** ;
- type (espèce) et nombre d'animaux, nombre d'UGB¹⁶ correspondant ** ;
- dans le cas où le plan de gestion comporte des indications particulières : pratiques spécifiques de pâturage¹⁷ en cas de présence d'espèces et/ou de milieux particuliers sur la parcelle, s'il y a lieu, en référence aux surfaces concernées localisées précisément dans ce plan ** ;
- en cas d'affouragement au pâturage :
 - localisation précise ;
 - date de chaque apport de fourrage ;
 - fourrage apporté : désignation précise du type de fourrage (foin, paille, enrubanné...) ;
 - quantité de fourrage apportée.

En cas d'absence de pâturage sur tout ou partie de la parcelle, mentionner obligatoirement « absence de pâturage » pour la superficie concernée.

En cas d'absence d'affouragement au pâturage, mentionner obligatoirement « absence d'affouragement » pour la parcelle concernée.

*** s'il y a lieu, en cas de pâturage*

4° Pratiques de pose et dépose de clôtures, pratiques d'installation et de déplacement des points d'eau

Les enregistrements correspondant à ce point 4 sont à réaliser uniquement dans le cas où le plan de gestion comporte des indications particulières en matière : de pose et dépose de clôtures ; d'installation et de déplacement des points d'eau.

Pour chaque intervention de pose et dépose de clôtures et chaque intervention d'installation et de déplacement des points d'eau, ou en cas d'absence de ces deux types d'interventions sur la parcelle :

- identification de la parcelle et localisation précise de l'intervention ;
- type de prairie ou de pâturage permanent, code de la culture et précision ;
- superficie de la parcelle ;
- date de l'intervention *** ;
- matériels utilisés pour l'intervention, type de clôtures, type d'installation utilisée en tant que point d'eau ***.

En cas d'absence d'interventions de pose et dépose de clôtures, mentionner obligatoirement « absence de pose et dépose de clôtures pour la parcelle concernée.

En cas d'absence d'interventions d'installations et de déplacements de points d'eau, mentionner obligatoirement « absence d'installations et de déplacements de points d'eau » pour la parcelle concernée.

**** s'il y a lieu, en cas d'interventions relevant de ce point 5*

¹³ L'affouragement permanent à la parcelle est interdit.

¹⁴ Par exemple en cas de mise en défens

¹⁵ Exemples de modes de gestion du pâturage : pâturage continu (une grande parcelle ou plusieurs parcelles côte à côte ouvertes) ; pâturage tournant sur plusieurs parcelles (plusieurs pâtures sont exploitées chacune leur tour) ; pâturage rationné au fil combiné au pâturage tournant...

¹⁶ Se référer à l'annexe 2.

¹⁷ Exemples : mise en défens d'une partie de la parcelle (surface non pâturée pendant une période définie), report de la période de pâturage...

5° Pratiques de traitements phytosanitaires

Pour chaque traitement phytosanitaire¹⁸ ou en cas d'absence de traitement sur la parcelle :

- identification de la parcelle ;
- type de prairie ou de pâturage permanent, code de la culture et précision ;
- superficie de la parcelle ;
- date du traitement phytosanitaire **** ;
- produit phytosanitaire utilisé : nom commercial complet **** ;
- quantité de produit phytosanitaire épandue sur la parcelle (en grammes ou en kilogrammes ou en litres par hectare) ****.

En cas d'absence de traitement phytosanitaire sur la parcelle, mentionner obligatoirement « absence de traitement phytosanitaire » pour la parcelle concernée.

**** s'il y a lieu, en cas de traitement phytosanitaire

6° Uniquement si elle est autorisée sous condition dans le cahier des charges : intervention de renouvellement du couvert herbacé par travail superficiel du sol, après avoir obtenu au préalable l'accord écrit de la structure animatrice de la MAEC¹⁹.

7° Pratiques de fertilisation organique et minérale²⁰ et d'apports magnésiens et de chaux

Les enregistrements correspondant à ce point 7 sont à réaliser uniquement, pour les parcelles concernées, dans le cas où le plan de gestion comporte des indications particulières en matière de limitation de la fertilisation organique et minérale (selon le cas, azote (N) et/ou P et/ou K) et/ou d'apports magnésiens et de chaux sur tout ou partie des surfaces engagées.

Pour chaque apport de fertilisant organique et minéral (selon le cas, N et/ou P et/ou K) et chaque apport magnésien et de chaux ou en cas d'absence de ces apports sur tout ou partie de la parcelle :

- identification de la parcelle ;
- type de prairie ou de pâturage permanent, code de la culture et précision ;
- superficie concernée, s'il y a lieu en distinguant, en cas d'obligation de mise en défens, d'une part, la superficie mise en défens et, d'autre part, la superficie non mise en défens ;
- date de l'apport de fertilisant ***** ;
- fertilisant utilisé ***** :
 - type (préciser organique ou minéral), désignation précise, élément(s) apporté(s) par le fertilisant (préciser : azote (N), P, K, apport magnésien et/ou de chaux) ***** ;
 - quantité de fertilisant épandue sur la superficie concernée (en tonnes ou en mètres cubes de produit brut par hectare) ;
 - valeur fertilisante (N et/ou P et/ou K) (en kg d'élément efficace par tonne ou mètre cube de produit brut) :
 - pour un fertilisant minéral : teneur en élément ;
 - pour un fertilisant organique :
 - teneur en élément total ;
 - coefficient d'équivalence engrais élément minéral efficace (selon le cas : KeqN, KeqP ; KeqK).

¹⁸ Les traitements phytosanitaires sont interdits sur les surfaces engagées dans la mesure.

¹⁹ Selon la PAEC, un renouvellement par travail superficiel du sol peut ou non être autorisé au cours de l'engagement pour des motifs justifiés, après avoir obtenu au préalable l'accord écrit de la structure animatrice de la MAEC pour la surface engagée. Cet accord écrit doit être conservé sur l'exploitation.

²⁰ Hors apports par pâturage

En cas d'absence d'apports de fertilisants relevant de ce point 7 sur tout ou partie de la parcelle, mentionner obligatoirement « absence de fertilisation (en précisant obligatoirement les éléments concernés : N et/ou P et/ou K) et d'apports magnésiens et de chaux » pour la superficie concernée.

***** s'il y a lieu, en cas d'apport de fertilisant

8° S'il y a lieu : Pratiques correspondant aux autres obligations indiquées dans le plan de gestion

Les enregistrements correspondant à ce point 8 sont à réaliser uniquement pour les parcelles concernées dans le cas où le plan de gestion comporte des obligations autres que celles faisant l'objet d'un enregistrement au titre des points 2 à 7 de la présente annexe. Ces enregistrements doivent être précisés et détaillés autant que nécessaire en fonction des indications du plan de gestion, afin que toutes les obligations correspondantes puissent être vérifiées lors d'un contrôle sur place.

Pour chaque intervention sur tout ou partie de la parcelle ou en cas d'absence d'intervention :

- identification de la parcelle ;
- type de prairie ou de pâturage permanent, code de la culture et précision ;
- superficie concernée et, s'il y a lieu, en référence à la localisation précise indiquée dans le plan de gestion ;
- date de l'intervention ***** ;
- nature précise et modalités de l'intervention, en référence à la désignation de l'obligation et aux modalités de sa mise en œuvre figurant dans le plan de gestion ***** .

En cas d'absence d'intervention sur tout ou partie de la parcelle, mentionner obligatoirement « absence d'intervention en précisant sa nature exacte » pour la superficie concernée.

***** s'il y a lieu, en cas d'intervention

TAUX DE CONVERSION DES ANIMAUX EN UNITÉ DE GROS BÉTAIL UGB
MODALITÉS DE CALCUL DU TAUX DE CHARGEMENT A LA PARCELLE

1° Taux de conversion des animaux en unité de gros bétail (UGB)

Les taux de conversion des différentes catégories d'animaux (herbivores) en UGB pour le calcul du nombre d'animaux sont définis dans le tableau ci-dessous.

Ces valeurs sont à utiliser dans le cadre de l'enregistrement des pratiques de pâturage faisant l'objet du point 3 de l'annexe 1.

Catégorie	Taux de conversion en UGB
Bovins de plus de 2 ans	1
Bovins entre 6 mois et 2 ans	0,6
Bovins de moins de 6 mois	0,4
Équidés de plus de 6 mois	1
Ovins et caprins de plus de 1 an et femelles de moins de 1 an ayant mis bas	0,15
Ovins et caprins de moins de 1 an	0
Lamas de plus de 2 ans	0,45
Alpagas de plus de 2 ans	0,3
Cerfs et biches de plus de 2 ans	0,33
Daims et daines de plus de 2 ans	0,17

2° Modalités de calcul du taux de chargement à la parcelle

Si la situation le justifie, la structure animatrice de la MAEC peut imposer des obligations en matière de chargement à la parcelle sur tout ou partie des surfaces engagées.

En cas de pâturage de la parcelle engagée, un ou plusieurs taux de chargement (moyen annuel et/ou instantané) peuvent être définis dans le plan de gestion (fixation d'une ou plusieurs valeur(s) minimale(s) et/ou maximale(s) à respecter).

Les taux de chargement sont déterminés comme suit :

- le taux de chargement moyen annuel à la parcelle est le rapport entre (i) le nombre d'UGB d'animaux herbivores pâturant sur la parcelle, multiplié par le nombre de jours de pâturage et (ii) la surface de la parcelle engagée multipliée par 365 jours ;
- le taux de chargement instantané à la parcelle est le rapport entre (i) le nombre d'UGB d'animaux herbivores pâturant sur la parcelle et (ii) la surface de la parcelle engagée.

MODALITÉS DE CALCUL DES APPORTS N, P ET K

1. Calcul des apports azotés (N)

Le calcul de la fertilisation azotée se fait sur chaque parcelle engagée et ne prend pas en compte les restitutions au pâturage.

Pour un dossier engagé en 2023, la première vérification concernera la campagne culturale 2023-2024, sur la base de l'enregistrement des apports azotés réalisés sur les surfaces à compter du 1^{er} septembre 2023.

1.1 Apports azotés minéraux

Apports azotés minéraux (kg N / ha)

$$= [\text{Quantité de fertilisant minéral apportée}^{21} \times \text{Teneur en azote}^{22}] / \text{surface (en ha)}$$

La teneur en N de l'engrais est en général précisée dans son intitulé. Quand ce n'est pas le cas (si l'engrais est mentionné sous un nom commercial par exemple), la facture ou l'étiquette du produit doivent être utilisées pour déterminer la teneur en N.

1.2 Apports azotés organiques

Apports azotés organiques (kg N efficace / ha)

$$= [\text{Quantité de fertilisant organique apportée}^{23} \times \text{Valeur fertilisante azotée}] / \text{surface (en ha)}$$

Avec « Valeur fertilisante azotée » du fertilisant organique

$$= \text{Teneur en azote total}^{24} \times \text{Coefficient d'équivalence engrais minéral azoté efficace (KeqN)}$$

Dispositions applicables pour le calcul des apports azotés organiques :

- la teneur en azote total peut être déterminée à partir de la facture ou d'une analyse du produit utilisé ;
- la teneur en azote total, à défaut de facture ou d'analyse, et le coefficient d'équivalence engrais minéral (KeqN) du fertilisant organique utilisé sont ceux correspondant au type de produit auquel ce fertilisant appartient, tels qu'indiqués dans l'arrêté préfectoral de mise en œuvre de l'équilibre de la fertilisation azotée à l'échelle de la région Grand Est²⁵, dit « référentiel GREN », dans les conditions précisées dans le tableau ci-dessous.

21 En kilogrammes ou en litres

22 La teneur en N des engrais est le plus souvent exprimée en pourcentage, ce qui signifie qu'un engrais dosé à 60 % de N apporte 60 kg de N pour 100 kg d'engrais.

23 En tonnes ou mètres cubes de produit brut, selon le type de fertilisant organique

24 En kg N par tonne ou par mètre cube de produit brut

25 Arrêté préfectoral du 22 août 2019 établissant le référentiel régional de mise en œuvre de l'équilibre de fertilisation azotée à l'échelle de la région Grand Est (annexe 6, pages 45 à 50)

Calcul des apports azotés organiques – Valeurs de référence à retenir selon le projet agroenvironnemental et climatique (PAEC) auquel la MAEC appartient pour :

- la teneur en azote total du fertilisant organique utilisé, à défaut de facture ou d'analyse ;
- le coefficient d'équivalence engrais minéral (KeqN) du fertilisant organique utilisé.

1° PAEC couvrant majoritairement les départements du Bas-Rhin et du Haut-Rhin – Type de produit :	Valeurs à retenir = valeurs du référentiel GREN applicable dans les départements :
Tout fertilisant organique référencé *	Meurthe-et-Moselle, Meuse, Moselle, Vosges *
Autres fertilisants organiques	Ardennes, Aube, Marne, Haute-Marne
2° PAEC couvrant majoritairement les départements des Ardennes, de l'Aube, de la Marne et de la Haute-Marne – Type de produit :	Valeurs à retenir = valeurs du référentiel GREN applicable dans les départements :
Tout fertilisant organique	Ardennes, Aube, Marne, Haute-Marne
3° PAEC couvrant majoritairement les départements de Meurthe-et-Moselle, de la Meuse, de la Moselle et des Vosges – Type de produit :	Valeurs à retenir = valeurs du référentiel GREN applicable dans les départements :
Tout fertilisant organique référencé *	Meurthe-et-Moselle, Meuse, Moselle, Vosges *
Autres fertilisants organiques	Ardennes, Aube, Marne, Haute-Marne
* En cas de valeur manquante (teneur en azote total ou KeqN) dans le référentiel considéré, la valeur à retenir est celle figurant dans le référentiel GREN applicable aux départements des Ardennes, de l'Aube, de la Marne et de la Haute-Marne pour le type de produit auquel le fertilisant organique appartient.	

Fertilisation azotée totale (kg N /ha) = apports azotés minéraux + apports azotés organiques

2. Calcul des apports P et K

Le calcul de la fertilisation P et K se fait sur chaque parcelle engagée et par campagne culturale.

2.1 Apports P et K minéraux

Apports minéraux P ou K (kg P /ha ou kg K /ha)

$$= [\text{Quantité de fertilisant minéral apportée}^{26} \times \text{Teneur P ou K}^{27}] / \text{surface (en ha)}$$

Les teneurs en P et K des apports minéraux sont en général précisées dans leurs intitulés. Quand ce n'est pas le cas (si l'engrais est mentionné sous un nom commercial par exemple), la facture ou l'étiquette du produit doivent être utilisées pour déterminer la composition de l'engrais en P et K.

2.2 Apports P et K organiques

1° Apports P organiques (kg P efficace /ha)

$$= [\text{Quantité de fertilisant organique apportée}^{28} \times \text{Valeur fertilisante P}] / \text{surface (en ha)}$$

Avec « Valeur fertilisante P » du fertilisant organique

$$= \text{Teneur en P total}^{29} \times \text{Coefficient d'équivalence engrais minéral P efficace (KeqP)}$$

26 En kilogrammes le plus souvent

27 La teneur en P ou K des engrais est le plus souvent exprimée en pourcentage, ce qui signifie qu'un engrais dosé à 60 % de P apporte 60 kg de P pour 100 kg d'engrais.

28 En tonnes ou mètres cubes de produit brut, selon le type de fertilisant organique

29 En kg P ou K par tonne ou par mètre cube de produit brut

2° Apports K organiques (kg K efficace /ha)

$$= [\text{Quantité de fertilisant organique apportée}^{28} \times \text{Valeur fertilisante K}] / \text{surface (en ha)}$$

Avec « valeur fertilisante K » du fertilisant organique

$$= \text{Teneur en K total}^{29} \times \text{Coefficient d'équivalence engrais minéral K efficace (KeqK)}$$

Dispositions applicables pour le calcul des apports P et K organiques :

- les teneurs en P total et K total peuvent être déterminées à partir des factures ou des analyses des produits utilisés ;
- pour les effluents d'élevages, les teneurs en P total et K total, à défaut de facture ou d'analyse, et les coefficients d'équivalence engrais minéral (KeqP, KeqK) du fertilisant organique utilisé sont ceux correspondant au type de produit auquel ce fertilisant appartient, tels qu'indiqués dans le tableau ci-dessous ;
- pour tout type de produit utilisé :
 - KeqK = 1 ;
 - à défaut de valeur autre de référence³⁰ : KeqP = 1.

Calcul des apports P et K organiques par les effluents d'élevage – Valeurs de référence à retenir ³¹ pour :	
<ul style="list-style-type: none">• les teneurs en P total et K total de l'effluent utilisé, à défaut de facture ou d'analyse ;• les coefficients d'équivalence engrais minéral KeqP et KeqK.	
Teneur en P total	Valeurs moyennes des produits figurant dans la publication « Valorisation agronomique des effluents d'élevages de porcs, bovins, ovins, caprins, volailles et lapins. RMT Elevage et Environnement, Paris, 83 pages. » ³²
Coefficient d'équivalence engrais minéral P efficace (KeqP) ³³	
Teneur en K total	
Coefficient d'équivalence engrais minéral K efficace (KeqK)	Pour tout type d'effluent d'élevage : KeqK = 1

Fertilisation P totale (kg P /ha) = apports P minéraux + apports P organiques

Fertilisation K totale (kg K /ha) = apports K minéraux + apports K organiques

30 En particulier pour les produits autres que les effluents d'élevage.

31 Dispositions applicables à l'ensemble des projets agroenvironnementaux et climatiques (PAEC) du Grand Est.

32 Levasseur P., Soulier A., Lagrange H., Trochard R., Foray S., Charpiot A., Ponchant P. et Blazy V. Références établies par les instituts techniques agricoles, dans les fiches effluents d'élevages (pages 23 à 82). Publication disponible à l'adresse suivante : https://www.rmtelevagesenvironnement.org/les_outils_du_RMT

33 Les valeurs de KeqP (ou Keq P₂O₅) sont indiquées sous le tableau « Equivalence engrais minéral de l'azote » dans les fiches effluents d'élevages.



Direction régionale de
l'alimentation, de
l'agriculture et de la forêt

avec le concours financier du ministère de l'Agriculture et de la Souveraineté alimentaire

Intervention 70.12 : Mesure agroenvironnementale et climatique (MAEC) pour la préservation des espèces en hexagone

Notice de la mesure « Protection des espèces » (niveau 3)

Code mesure : GE_VA1N_ESP3

Campagne 2023

Territoire du projet agroenvironnemental et climatique (PAEC) :

Vosges du Nord et Alsace bossue – Natura 2000

Code territoire PAEC : GE_VA1N

Aide annuelle : 200 € / ha

Pour toute information complémentaire, contacter la structure animatrice de la mesure :

Parc naturel régional des Vosges du nord

Maison du Parc – 2 place du château – 67290 LA PETITE-PIERRE

06 28 10 32 48

l.figuieri@parc-vosges-nord.fr

1 OBJECTIFS DE LA MESURE

L'objectif de cette mesure est de permettre aux espèces végétales et animales inféodées aux surfaces en herbe d'accomplir leurs cycles reproductifs (fructification des plantes, nidification pour les oiseaux) afin de préserver la biodiversité des terres agricoles. Elle incite pour cela les exploitants au retard d'utilisation et le cas échéant à la mise en défens des surfaces concernées.

2 MONTANT DE LA MESURE – PLAFONDS D'AIDES ANNUELLES MAEC

En contrepartie du respect de l'ensemble des exigences du cahier des charges de cette mesure, **une aide de 200 € par hectare et par an** sera versée pendant la durée de l'engagement.

Plafonnement des aides annuelles MAEC :

1° Les aides annuelles versées à un demandeur autre qu'un groupement agricole d'exploitation en commun (GAEC) au titre des mesures agro-environnementales et climatiques (MAEC) sont plafonnées dans les conditions suivantes :

- le montant prévisionnel du plafond d'aides annuelles de base est fixé entre 10 000 et 12 000 euros par bénéficiaire, tous financeurs confondus, au titre des MAEC de types système et localisée¹ faisant l'objet d'une demande d'engagement en 2023² et des engagements financés par le ministère en charge de l'Agriculture pris les années antérieures³ ;
- un plafond d'aides annuelles supplémentaire, dont le montant prévisionnel est fixé entre 2 000 et 3 000 euros par bénéficiaire, tous financeurs confondus, sera accordé pour l'engagement en 2023 de MAEC de type localisé appartenant à un projet agroenvironnemental et climatique mis en œuvre, soit dans un site Natura 2000, soit dans le Parc national de forêts⁴ ;
- le montant du plafond d'aides annuelles au titre de la MAEC création de couverts d'intérêt faunistique et floristique est fixé à 3 260 euros (soit 5 hectares), tous financeurs confondus, par bénéficiaire⁵ ;
- le montant du plafond d'aides annuelles au titre de la MAEC création de prairies est fixé à 5 340 euros (soit 15 hectares), tous financeurs confondus, par bénéficiaire⁶.

Au-delà du plafond prévisionnel d'aides de base et des plafonds définis pour les deux MAEC de création de couverts susmentionnées, les agences de l'eau Rhin-Meuse et Seine-Normandie peuvent attribuer des aides supplémentaires ne faisant pas l'objet d'un cofinancement par le fonds européen agricole pour le développement rural (FEADER) pour des engagements appartenant à un projet agroenvironnemental et climatique mis en œuvre dans un territoire à enjeu eau⁷.

En application des dispositions du code rural et de la pêche maritime, pour les GAEC, les montants maximum des aides annuelles définis ci-dessus sont multipliés par le nombre d'associés du groupement éligibles à l'aide.

Si besoin, d'autres plafonds d'aides pourront être définis pour les engagements dans des MAEC localisées en 2023 pour respecter l'enveloppe budgétaire attribuée à chaque projet agroenvironnemental et climatique.

1 Au sens de l'appendice D du plan stratégique relevant de la PAC 2023-2027 de la France (catalogue de MAEC 2023-2027 pour l'hexagone).

2 MAEC relevant de la section 3 bis du chapitre 1er du titre IV du livre III du code rural et de la pêche maritime.

3 Engagements dans des mesures liées à la surface et des mesures se rapportant à des mètres linéaires ou à des éléments ponctuels, relevant de la section 4 du chapitre 1er du titre IV du livre III du code rural et de la pêche maritime.

4 Code PAEC se terminant par N ou 1.

5 La surface engagée dans cette mesure sera limitée à 5 ha par demandeur pour la durée de la programmation de la politique agricole commune débutant en 2023.

6 La surface engagée dans cette mesure sera limitée à 15 ha par demandeur pour la durée de la programmation de la politique agricole commune débutant en 2023.

7 Code PAEC se terminant par E.

2° Les montants définitifs des plafonds d'aides annuelles de base et supplémentaire seront définis compte tenu de l'état des besoins au regard de l'enveloppe budgétaire régionale affectée au financement, d'une part, des MAEC de type système et, d'autre part, des projets agroenvironnementaux et climatiques s'agissant des MAEC de type localisée.

3 CRITÈRES D'ÉLIGIBILITÉ

Les critères d'éligibilité doivent être respectés tout au long du contrat. En cas de non-respect en première année, la mesure ne peut pas être souscrite. En cas de non-respect les années suivantes, le contrat est automatiquement rompu sur la totalité des éléments engagés s'il s'agit du non-respect d'un critère d'éligibilité relatif au demandeur, ou uniquement sur la surface en anomalie s'il s'agit d'un critère d'éligibilité relatif à la surface. Le cas échéant, des sanctions peuvent être appliquées.

3.1 Critères d'éligibilité relatifs au demandeur

Les bénéficiaires suivants sont éligibles à la mesure :

- Les agriculteurs actifs tels que définis conformément à l'article 4 du règlement UE n°2021/2115 du 2 décembre 2021.
Les fondations, associations sans but lucratif et les établissements d'enseignement et de recherche agricoles lorsqu'ils exercent directement des activités réputées agricoles sont considérés comme des agriculteurs actifs ;
- Les personnes morales mettant à disposition d'exploitants des terres de manière indivise ;
- Les entités collectives.

Est qualifiée de « collective » toute utilisation de surface à plusieurs éleveurs, que les animaux soient ou non regroupés en un troupeau commun. Dans ces conditions, les groupements pastoraux sont éligibles ainsi que toutes les formes d'entités collectives juridiquement constituées et dotées de la personnalité morale dès lors qu'elles gèrent en responsabilité directe des surfaces dont elles sont propriétaires ou locataires et qu'elles en organisent l'utilisation collective notamment par les troupeaux de leurs membres ou ayants droit.

Les GAEC sont éligibles avec application du principe de transparence.

3.2 Critères d'éligibilité relatifs aux surfaces engagées

Les surfaces éligibles à cette mesure sont **les surfaces herbacées temporaires et les prairies et pâturages permanents**.

Se référer au point 7.2.

4 CRITÈRES D'ENTRÉE

Les critères suivants conditionnent l'accès à la mesure en première année d'engagement uniquement et ne sont plus vérifiés par la suite. En cas de non-respect, l'exploitation n'est pas engagée dans la mesure.

Les critères d'entrée pour cette mesure sont les suivants :

- Pour chaque parcelle, avoir au moins une partie de la surface présente dans le PAEC ;
- Réaliser un diagnostic agro-écologique de l'exploitation. Le diagnostic de l'exploitation doit être transmis à la DDT(M) au plus tard au 15 septembre de la première année d'engagement. En cas de non-transmission, le dossier ne pourra pas être engagé cette année-là ;
- Faire établir un plan de gestion sur la base du diagnostic d'exploitation. Le plan de gestion doit être transmis à la DDT(M) au plus tard au 15 septembre de la première année d'engagement. En cas de non-transmission, le dossier ne pourra pas être engagé cette année-là.

5 CRITÈRES DE PRIORISATION DES DOSSIERS

En première année d'engagement, ces critères permettent de classer les demandes éligibles (c'est-à-dire respectant l'ensemble des critères d'entrée et d'éligibilité) par ordre de priorité, afin de tenir compte des enveloppes budgétaires disponibles et des orientations définies par la commission régionale agro-environnementale et climatique (CRAEC).

Si besoin, des critères de priorisation des demandes d'engagement dans des MAEC localisées pourront être définis afin de respecter l'enveloppe budgétaire attribuée à chaque projet agroenvironnemental et climatique.

6 CAHIER DES CHARGES DE LA MESURE

Sauf mention contraire, l'ensemble des obligations du cahier des charges doit être respecté sur toute la durée du contrat, c'est-à-dire à partir de la date limite de dépôt des dossiers PAC de l'année d'engagement et durant les 5 années suivantes. En cas de non-respect d'une obligation, des sanctions peuvent s'appliquer en fonction de la nature et de la gravité de l'anomalie.

Les documents relatifs à la demande d'engagement et au respect des obligations doivent être conservés pendant toute la durée de l'engagement et pendant les quatre années suivantes. Ils pourront notamment être demandés en cas de contrôle de l'exploitation.

Les obligations du cahier des charges figurent ci-après.

Obligations du cahier des charges	Période d'application	Contrôles	Caractérisation de l'anomalie et calcul de la sanction ⁸
Formation à réaliser au cours des deux premières années de l'engagement. Se référer au point 7.1.	Avant le 15 mai 2025	Contrôle sur place Vérification de l'attestation de formation	Anomalie réversible, dossier, totale, d'importance égale à 0,06.
Mettre en œuvre le plan de gestion. <u>Se référer aux précisions du point 7.6 (obligations du plan de gestion ne figurant pas dans le présent tableau ou obligations renforcées).</u>	Sur toute la durée du contrat	Contrôle sur place Vérification du cahier d'enregistrement des pratiques et contrôle visuel	Anomalie réversible, localisée, totale, d'importance égale à 1.
Respecter le retard d'utilisation (fauche et pâturage) minimal de 35 jours en moyenne sur l'ensemble des surfaces engagées dans cette mesure. Se référer au point 7.3.	Sur toute la durée du contrat	Contrôle sur place Vérification du cahier d'enregistrement des pratiques et contrôle visuel	Anomalie réversible, dossier, à seuils (par tranche de 15 %), d'importance égale à 0,6.
Faire établir chaque année, par une structure agréée, un plan de localisation des zones à mettre en défens au sein des surfaces engagées dans la mesure.	Sur toute la durée du contrat	Contrôle sur place - Vérification du plan de localisation	Anomalie réversible, dossier, totale, d'importance égale à 0,4.
Mettre en défens au moins 2 % des surfaces engagées conformément au plan de localisation. ⁹	Sur toute la durée du contrat	Contrôle sur place - Vérification du cahier d'enregistrement des pratiques et contrôle visuel	Anomalie réversible, dossier, à seuils (par tranche de 15 %), d'importance égale à 0,6.
Respecter l'interdiction de fertilisation organique et minérale sur les zones mises en défens.	Sur toute la durée du contrat	Contrôle sur place - Vérification du cahier d'enregistrement des pratiques et contrôle visuel	Anomalie réversible, localisée, totale, d'importance égale à 1.
Respecter une période d'interdiction de pâturage allant du 01/11 au 31/12. Cette période se rajoute à celle définie au titre du retard d'utilisation. Se référer au point 7.3.	Sur toute la durée du contrat	Contrôle sur place - Vérification du cahier d'enregistrement des pratiques et contrôle visuel	Anomalie réversible, localisée, totale, d'importance égale à 0,4.

⁸ Se référer à la notice telepac « Les aides en faveur de l'agriculture biologique, les mesures agroenvironnementales et climatiques (MAEC) 2023-2027 » pour plus d'information sur le fonctionnement du régime de sanction.

⁹ En cas de mise en défens : Afin de rester admissibles aux aides de la PAC, les surfaces mises en défens doivent respecter une absence d'enfrichement.

Obligations du cahier des charges	Période d'application	Contrôles	Caractérisation de l'anomalie et calcul de la sanction
Ne pas détruire le couvert sur les surfaces engagées. Un renouvellement par travail superficiel du sol est autorisé au cours de l'engagement après avoir obtenu au préalable l'accord écrit de la structure animatrice de la MAEC pour la surface engagée. Cet accord écrit doit être conservé sur l'exploitation.	Sur toute la durée du contrat	Contrôle sur place Vérification du cahier d'enregistrement des pratiques et contrôle visuel	Anomalie définitive, localisée, totale, d'importance égale à 1.
Hors surface mises en défens : Respecter la limitation de la fertilisation azotée à 30 kg N par ha et par an, chaque année au cours des 5 ans (hors apports par pâturage). Se référer au point 7.4.	Sur toute la durée du contrat	Contrôle sur place - Vérification du cahier d'enregistrement des pratiques et contrôle visuel	Anomalie réversible, localisée, à seuils (par tranche de 15 %), d'importance égale à 1.
Hors surface mises en défens : Respecter l'absence d'apports magnésiens et de chaux.	Sur toute la durée du contrat	Contrôle sur place - Vérification du cahier d'enregistrement des pratiques et contrôle visuel	Anomalie réversible, localisée, totale, d'importance égale à 0,2.
Ne pas utiliser de produits phytosanitaires sur les surfaces engagées.	Sur toute la durée du contrat	Contrôle sur place Vérification du cahier d'enregistrement des pratiques et contrôle visuel	Anomalie réversible, localisée, totale, d'importance égale à 1.

Obligations du cahier des charges	Période d'application	Contrôles	Caractérisation de l'anomalie et calcul de la sanction
<p>Enregistrer les interventions sur toutes les parcelles engagées :</p> <ul style="list-style-type: none"> • Identification des surfaces, conformément aux informations du registre parcellaire graphique (RPG) et du descriptif des parcelles ; • Fauche ou broyage (date(s), matériel utilisé, modalités) ; • Pâturage (dates d'entrées et de sorties des animaux par parcelle) ; • Pose des clôtures (dates, localisation, matériel) ; • Fertilisation des surfaces (dates, produits, quantités) ; • Traitements phytosanitaires (dates, produits, quantités). <p>Se référer à l'annexe 1 (contenu minimal du cahier d'enregistrement obligatoire).</p> <p>ATTENTION : Le cahier d'enregistrement constitue une pièce indispensable au contrôle de plusieurs obligations. Aussi, l'absence ou la non-teneur de ce cahier constatée le jour du contrôle se traduira par le constat d'anomalies et le cas échéant par l'application du régime de sanction pour toutes les obligations ne pouvant être contrôlées.</p>	Sur toute la durée du contrat	<p>Contrôle sur place</p> <p>Vérification du cahier d'enregistrement des pratiques</p>	Anomalie réversible, localisée, totale, d'importance égale à 0,05.

7.1 Formation

Les formations suivantes permettent de respecter l'obligation pour cette MAEC :

Valorisation des fourrages tardifs (leurs apports alimentaires et leurs performances, les composés secondaires et santé, diversité et ingestion), en lien avec la typologie des prairies permanentes des Vosges du Nord formation réalisée par l'association Fourrage Mieux

Réaliser un auto-diagnostic de la qualité agro-écologique des prairies d'une exploitation, en lien avec le guide sur la typologie agro-écologique et diagnostic prairial des Vosges formation réalisée par Sylvain PLANTUREUX

7.2 Précisions concernant les surfaces éligibles

Les surfaces herbacées temporaires correspondent aux surfaces suivantes de la catégorie 1.5 de la notice télépac « Liste des cultures et précisions » :

- Mélange de légumineuses prépondérantes et de graminées fourragères de 5 ans ou moins (MLG) ;
- Prairie temporaire de moins de 5 ans et autre mélange avec graminées (PTR) ;
- Jachères (JAC), seulement s'il est précisé que la surface est un « couvert herbacé » ou des « repousses de cultures couvrantes ».

Les surfaces en prairies et pâturages permanents correspondent aux surfaces de la catégorie 1.6 de la notice télépac « Liste des cultures et précisions », rendues admissibles par l'application d'un prorata fonction de la densité en éléments naturels non admissibles de moins de 10 ares, conformément aux règles du 1^{er} pilier.

7.3 Retard d'utilisation

Le nombre de jours de retard d'utilisation d'une surface éligible, qu'elle soit utilisée en fauche et/ou en pâturage, est calculé par rapport à la date de fauche habituelle du territoire. Cette date, qui est précisée dans le diagnostic agroenvironnemental du territoire, est définie en fonction de la pratique de référence du territoire qui consiste en une fauche complète dès maturité des foin, sans prise en compte des cycles de reproduction de la faune et de la flore.

Le retard d'utilisation moyen sur l'ensemble des surfaces engagées dans cette mesure est ainsi calculé selon les dates d'utilisation en fauche et/ou en pâturage de ces différentes parcelles, par rapport à la date de fauche habituelle du territoire. Jusqu'à la date de fauche habituelle du territoire, le retard d'utilisation est considéré comme nul. Le décompte du nombre de jours de retard d'utilisation commence le lendemain de la date de fauche habituelle (si la date de fauche habituelle du territoire est le 31 mai, une fauche au 1^{er} juin correspond à 1 jour de retard d'utilisation).

Exemple de calcul : sur une surface totale engagée dans cette mesure de 3 ha, si le retard d'utilisation est de 30 jours sur une parcelle de 2 ha et de 45 jours sur une parcelle de 1 ha, le retard moyen est de $(30 \times 2 + 45 \times 1) / 3 = 35$ jours.

Les dates d'utilisation tardive en fauche et/ou en pâturage des différentes parcelles engagées dans cette mesure sont précisées dans le plan de gestion. Ces dates d'utilisation tardive peuvent éventuellement être différentes selon les parcelles¹⁰, sous réserve de respecter le retard d'utilisation moyen minimal requis sur l'ensemble des surfaces engagées dans la mesure.

Dans tous les cas, l'utilisation de la parcelle en fauche et/ou en pâturage est interdite avant la date d'utilisation tardive indiquée dans le plan de gestion. En particulier, le pâturage n'est pas autorisé en début d'année, notamment dans le cadre d'un déprimage.

Le cas échéant, une période complémentaire d'interdiction de pâturage peut être définie dans le cahier des charges (cf. point 6).

Le plan de gestion pourra être pluriannuel et pourra être modifié chaque année par l'opérateur pour s'adapter, le cas échéant, à la localisation changeante des espèces à protéger.

¹⁰ en fonction des enjeux de protection des espèces ou en vue d'étaler l'utilisation des différentes parcelles dans le temps

7.4 Calcul des apports azotés

Le calcul de la fertilisation azotée se fait sur chaque parcelle engagée et ne prend pas en compte les restitutions au pâturage.

Pour un dossier engagé en 2023, la première vérification concernera la campagne culturale 2023-2024, sur la base de l'enregistrement des apports azotés réalisés sur les surfaces à compter du 1^{er} septembre 2023.

a) Apports azotés minéraux

Apports azotés minéraux (kg N / ha)

$$= [\text{Quantité de fertilisant minéral apportée}^{11} \times \text{Teneur en azote}^{12}] / \text{surface (en ha)}$$

La teneur en N de l'engrais est en général précisée dans son intitulé. Quand ce n'est pas le cas (si l'engrais est mentionné sous un nom commercial par exemple), la facture ou l'étiquette du produit doivent être utilisées pour déterminer la teneur en N.

b) Apports azotés organiques

Apports azotés organiques (kg N efficace / ha)

$$= [\text{Quantité de fertilisant organique apportée}^{13} \times \text{Valeur fertilisante azotée}] / \text{surface (en ha)}$$

Avec « Valeur fertilisante azotée » du fertilisant organique

$$= \text{Teneur en azote total}^{14} \times \text{Coefficient d'équivalence engrais minéral azoté efficace (K_{eq}N)}$$

Dispositions applicables pour le calcul des apports azotés organiques :

- la teneur en azote total peut être déterminée à partir de la facture ou d'une analyse du produit utilisé ;
- la teneur en azote total, à défaut de facture ou d'analyse, et le coefficient d'équivalence engrais minéral (K_{eq}N) du fertilisant organique utilisé sont ceux correspondant au type de produit auquel ce fertilisant appartient, tels qu'indiqués dans l'arrêté préfectoral de mise en œuvre de l'équilibre de la fertilisation azotée à l'échelle de la région Grand Est¹⁵, dit « référentiel GREN », dans les conditions précisées dans le tableau ci-dessous.

11 En kilogrammes ou en litres

12 La teneur en N des engrais est le plus souvent exprimée en pourcentage, ce qui signifie qu'un engrais dosé à 60 % de N apporte 60 kg de N pour 100 kg d'engrais.

13 En tonnes ou mètres cubes de produit brut, selon le type de fertilisant organique

14 En kg N par tonne ou par mètre cube de produit brut

15 Arrêté préfectoral du 22 août 2019 établissant le référentiel régional de mise en œuvre de l'équilibre de fertilisation azotée à l'échelle de la région Grand Est (annexe 6, pages 45 à 50)

Calcul des apports azotés organiques – Valeurs de référence à retenir selon le projet agroenvironnemental et climatique (PAEC) auquel la MAEC appartient pour :

- la teneur en azote total du fertilisant organique utilisé, à défaut de facture ou d'analyse ;
- le coefficient d'équivalence engrais minéral (KeqN) du fertilisant organique utilisé.

1° PAEC couvrant majoritairement les départements du Bas-Rhin et du Haut-Rhin – Type de produit :	Valeurs à retenir = valeurs du référentiel GREN applicable dans les départements :
Tout fertilisant organique référencé *	Meurthe-et-Moselle, Meuse, Moselle, Vosges *
Autres fertilisants organiques	Ardennes, Aube, Marne, Haute-Marne
2° PAEC couvrant majoritairement les départements des Ardennes, de l'Aube, de la Marne et de la Haute-Marne – Type de produit :	Valeurs à retenir = valeurs du référentiel GREN applicable dans les départements :
Tout fertilisant organique	Ardennes, Aube, Marne, Haute-Marne
3° PAEC couvrant majoritairement les départements de Meurthe-et-Moselle, de la Meuse, de la Moselle et des Vosges – Type de produit :	Valeurs à retenir = valeurs du référentiel GREN applicable dans les départements :
Tout fertilisant organique référencé *	Meurthe-et-Moselle, Meuse, Moselle, Vosges *
Autres fertilisants organiques	Ardennes, Aube, Marne, Haute-Marne
* En cas de valeur manquante (teneur en azote total ou KeqN) dans le référentiel considéré, la valeur à retenir est celle figurant dans le référentiel GREN applicable aux départements des Ardennes, de l'Aube, de la Marne et de la Haute-Marne pour le type de produit auquel le fertilisant organique appartient.	

Fertilisation azotée totale (kg N /ha) = apports azotés minéraux + apports azotés organiques

7.5 Calcul des apports P et K

Le calcul de la fertilisation se fait sur chaque parcelle engagée et par campagne culturale.

a) Apports P et K minéraux

Apports minéraux P ou K (kg P /ha ou kg K /ha)

$$= [\text{Quantité de fertilisant minéral apportée}^{16} \times \text{Teneur P ou K}^{17}] / \text{surface (en ha)}$$

Les teneurs en P et K des apports minéraux sont en général précisées dans leurs intitulés. Quand ce n'est pas le cas (si l'engrais est mentionné sous un nom commercial par exemple), la facture ou l'étiquette du produit doivent être utilisées pour déterminer la composition de l'engrais en P et K.

¹⁶ En kilogrammes le plus souvent

¹⁷ La teneur en P ou K des engrais est le plus souvent exprimée en pourcentage, ce qui signifie qu'un engrais dosé à 60 % de P apporte 60 kg de P pour 100 kg d'engrais.

b) Apports P et K organiques

1° Apports P organiques (kg P efficace /ha)

$$= [\text{Quantité de fertilisant organique apportée}^{18} \times \text{Valeur fertilisante P}] / \text{surface (en ha)}$$

Avec « Valeur fertilisante P » du fertilisant organique

$$= \text{Teneur en P total}^{19} \times \text{Coefficient d'équivalence engrais minéral P efficace (KeqP)}$$

2° Apports K organiques (kg K efficace /ha)

$$= [\text{Quantité de fertilisant organique apportée}^{18} \times \text{Valeur fertilisante K}] / \text{surface (en ha)}$$

Avec « valeur fertilisante K » du fertilisant organique

$$= \text{Teneur en K total}^{19} \times \text{Coefficient d'équivalence engrais minéral K efficace (KeqK)}$$

Dispositions applicables pour le calcul des apports P et K organiques :

- les teneurs en P total et K total peuvent être déterminées à partir des factures ou des analyses des produits utilisés ;
- les teneurs en P total et K total, à défaut de facture ou d'analyse, et les coefficients d'équivalence engrais minéral (KeqP, KeqK) du fertilisant organique utilisé sont ceux correspondant au type de produit auquel ce fertilisant appartient, tels qu'indiqués dans le tableau ci-dessous ;
- pour tout type de produit utilisé :
 - KeqK = 1 ;
 - à défaut de valeur autre de référence²⁰ : KeqP = 1.

Calcul des apports P et K organiques par les effluents d'élevage– Valeurs de référence à retenir²¹ pour :	
<ul style="list-style-type: none">• les teneurs en P total et K total de l'effluent utilisé, à défaut de facture ou d'analyse ;• les coefficients d'équivalence engrais minéral KeqP et KeqK.	
Teneur en P total	Valeurs moyennes des produits figurant dans la publication « Valorisation agronomique des effluents d'élevages de porcs, bovins, ovins, caprins, volailles et lapins. RMT Elevage et Environnement, Paris, 83 pages. » ²²
Coefficient d'équivalence engrais minéral P efficace (KeqP) ²³	
Teneur en K total	
Coefficient d'équivalence engrais minéral K efficace (KeqK)	Pour tout type d'effluent d'élevage : KeqK = 1

Fertilisation P totale (kg P /ha) = apports P minéraux + apports P organiques

Fertilisation K totale (kg K /ha) = apports K minéraux + apports K organiques

¹⁸ En tonnes ou mètres cubes de produit brut, selon le type de fertilisant organique

¹⁹ En kg P ou K par tonne ou par mètre cube de produit brut

²⁰ En particulier pour les produits autres que les effluents d'élevage.

²¹ Dispositions applicables à l'ensemble des projets agroenvironnementaux et climatiques (PAEC) du Grand Est.

²² Levasseur P., Soulier A., Lagrange H., Trochard R., Foray S., Charpiot A., Ponchant P. et Blazy V. Références établies par les instituts techniques agricoles, dans les fiches effluents d'élevages (pages 23 à 82). Publication disponible à l'adresse suivante : https://www.rmtelevagesenvironnement.org/les_outils_du_RMT

²³ Les valeurs de KeqP (ou Keq P₂O₅) sont indiquées sous le tableau « Equivalence engrais minéral de l'azote » dans les fiches effluents d'élevages.

7.6 Mise en œuvre du plan de gestion

1° Certaines obligations du cahier des charges peuvent figurer uniquement dans le plan de gestion, sans être détaillées dans le tableau du point « 6. Cahier des charges de la mesure ». Ces obligations relèvent de la mise en œuvre du plan de gestion et doivent être respectées au même titre que celles indiquées dans ce tableau.

Exemples : respect du chargement maximum défini par l'animateur MAEC en cas de pâturage ; respect de certaines pratiques de fauche...

2° De même, des obligations « renforcées », – selon le cas, plus exigeantes, plus limitatives ou plus restrictives que celles figurant dans le tableau susmentionné –, peuvent être imposées dans le plan de gestion pour répondre aux enjeux agroenvironnementaux et ce, pour tout ou partie des surfaces engagées dans la mesure.

Le cas échéant, ces obligations renforcées :

- priment sur celles indiquées dans le tableau du point « 6. Cahier des charges de la mesure » ;
- sont celles prises en compte lors de la vérification du respect des obligations requises au titre de la mesure.

Les obligations « renforcées » relèvent de la mise en œuvre du plan de gestion et doivent être respectées.

Les obligations susceptibles d'être renforcées portent notamment sur la limitation et les modalités de la fertilisation (N, P, K) : abaissement de la limitation indiquée dans le tableau sur tout ou partie de la surface engagée dans la mesure, réduction du nombre de campagnes au cours desquelles la fertilisation est autorisée, interdiction de certains types d'engrais...

7.7 Lien avec la conditionnalité et l'écorégime

En cas de non-respect de la conditionnalité, l'ensemble des aides PAC sont sanctionnées, y compris les aides MAEC.

Les obligations du cahier des charges de la MAEC sont distinctes des exigences de l'écorégime. Un agriculteur peut à la fois souscrire cette MAEC et bénéficier de l'écorégime.

8 LISTE DES ANNEXES

Annexe 1 : Contenu minimal du cahier d'enregistrement des pratiques

Annexe 1 : Contenu minimal du cahier d'enregistrement obligatoire

MAEC Protection des espèces – Niveau 3

1° Règles générales d'enregistrement des pratiques

- Il s'agit d'enregistrer les pratiques (fauche, broyage et entretien du couvert, pâturage, pose et dépose de clôtures, fertilisation organique et minérale, traitements phytosanitaires) sur toutes les parcelles éligibles²⁴ et engagées de l'exploitation ;
- Selon le cas, une pratique désigne une intervention ou une absence d'intervention sur tout ou partie de la parcelle ;
- De façon générale, chaque parcelle doit être identifiée conformément aux informations du registre parcellaire graphique (RPG) et du descriptif des parcelles figurant dans le dossier PAC ;
- L'enregistrement des pratiques doit :
 - comporter au minimum les éléments suivants pour chaque parcelle ;
 - et s'il y a lieu, en cas d'obligation de mise en défens :
 - distinguer d'une part, la superficie mise en défens et, d'autre part, la superficie non mise en défens (sauf mention contraire) ;
 - permettre d'établir précisément les modalités d'utilisation (fauche, pâturage) et d'entretien du couvert herbacé des zones mises en défens.

2° Pratiques de fauche, de broyage et autres interventions d'entretien du couvert herbacé

Pour chaque intervention de fauche, de broyage et d'entretien du couvert herbacé ou en cas d'absence d'intervention sur tout ou partie de la parcelle :

- identification de la parcelle ;
- type de surface herbacée temporaire ou de prairie et pâturage permanent, code de la culture et précision²⁵ ;
- superficie concernée, s'il y a lieu en distinguant, en cas d'obligation de mise en défens, d'une part, la superficie mise en défens et, d'autre part, la superficie non mise en défens ;
- date de l'intervention * ;
- type d'intervention : fauche, broyage, entretien du couvert herbacé (nature de l'intervention à préciser) * ;
- uniquement si elle est autorisée sous condition dans le cahier des charges : intervention de renouvellement du couvert herbacé par travail superficiel du sol, après avoir obtenu au préalable l'accord écrit de la structure animatrice de la MAEC²⁶ ;
- matériels utilisés : types de matériels (désignation précise), nombre de matériels de chaque type * ;
- s'il y a lieu, pratiques spécifiques de fauche, de broyage, d'entretien du couvert herbacé en cas de présence d'espèces et/ou de milieux particuliers sur la parcelle, notamment sur la zone mise en défens, au regard des obligations²⁷ du plan de gestion *.

En cas d'absence de fauche et/ou de broyage et/ou d'entretien du couvert herbacé sur tout ou partie de la parcelle, mentionner obligatoirement « absence de fauche » et/ou « absence de broyage » et/ou « absence d'entretien du couvert herbacé » pour la superficie concernée.

* s'il y a lieu

24 Certaines surfaces herbacées temporaires, prairies et pâturages permanents (cf. point 7.2 de cette notice)

25 Se référer à la notice telepac « Cultures et précisions à utiliser pour renseigner le descriptif des parcelles »

26 Selon le PAEC, un renouvellement par travail superficiel du sol peut ou non être autorisé au cours de l'engagement pour des motifs justifiés, après avoir obtenu au préalable l'accord écrit de la structure animatrice de la MAEC pour la surface engagée. Cet accord écrit doit être conservé sur l'exploitation.

27 Exemples : mise en défens, circulation centrifuge, vitesse maximale de fauche, interdiction d'utilisation d'un groupe de fauche – un seul tracteur avec une seule faucheuse –, utilisation d'une barre d'effarouchement...

3° Pratiques de pâturage

En cas de pâturage de la parcelle²⁸, un taux de chargement maximal à la parcelle²⁹ est obligatoirement défini dans le plan de gestion. Les parcelles soumises à une obligation en matière de chargement maximal en vertu du plan de gestion sont présumées être pâturées ; elles doivent obligatoirement à ce titre faire l'objet d'un enregistrement des pratiques de pâturage, y compris en l'absence de pâturage.

Pour chaque période de pâturage ou en cas d'absence de pâturage sur tout ou partie de la parcelle :

- identification de la parcelle ;
- type de surface herbacée temporaire ou de prairie et pâturage permanent, code de la culture et précision ;
- superficie concernée, s'il y a lieu en distinguant, en cas d'obligation de mise en défens, d'une part, la superficie mise en défens et, d'autre part, la superficie non mise en défens ;
- dates d'entrée et de sortie des animaux ** ;
- type et nombre d'animaux, nombre d'UGB correspondantes ** ;
- s'il y a lieu, pratiques spécifiques de pâturage en cas de présence d'espèces et/ou de milieux particuliers sur la parcelle, notamment sur la zone mise en défens, au regard des obligations³⁰ du plan de gestion **.

En cas d'absence de pâturage sur tout ou partie de la parcelle soumise à une obligation en matière de chargement maximal, mentionner obligatoirement « absence de pâturage » pour la superficie concernée.

* s'il y a lieu, en cas de pâturage

4° Pratiques de pose et dépose de clôtures

Pour chaque intervention de pose et dépose de clôtures ou en cas d'absence d'intervention sur tout ou partie de la parcelle :

- identification de la parcelle et localisation précise de l'intervention, en particulier par rapport à la zone mise en défens ;
- type de surface herbacée temporaire ou de prairie et pâturage permanent, code de la culture et précision
- date de la pose et de la dépose de clôtures *** ;
- matériels utilisés pour la pose et la dépose, type de clôture ***.

En cas d'absence d'intervention de pose et dépose de clôtures, mentionner obligatoirement « absence de pose et dépose de clôtures » pour la parcelle concernée.

*** s'il y a lieu, en cas de pose et dépose de clôture

28 Aucun enregistrement des pratiques de pâturage n'est requis pour les parcelles uniquement fauchées.

29 Se référer aux précisions (modalités de calcul du taux de chargement) figurant à la fin de la présente annexe.

30 Exemples : mise en défens, report de pâturage...

5° Pratiques de fertilisation

De manière générale, l'enregistrement des pratiques de fertilisation doit :

- porter sur la fertilisation organique et minérale des surfaces faisant l'objet d'une obligation au titre de N et/ou de P et/ou de K et/ou des apports magnésiens et de chaux, au regard des exigences figurant dans cette notice et dans le plan de gestion correspondant, que les surfaces concernées fassent ou non l'objet d'un apport de fertilisant ;
- distinguer, d'une part, les surfaces mises en défens et, d'autre part, les surfaces non mises en défens.

Pour chaque apport de fertilisant organique et minéral soumis à obligation [selon le cas, fertilisant(s) N et/ou P et/ou K et/ou apports magnésiens et de chaux] sur tout ou partie de la parcelle ou en cas d'absence d'apport du fertilisant en question³¹ :

- identification de la parcelle ;
- type de surface herbacée temporaire ou de prairie et pâturage permanent, code de la culture et précision ;
- superficie concernée, s'il y a lieu en distinguant, en cas d'obligation de mise en défens, d'une part, la superficie mise en défens et, d'autre part, la superficie non mise en défens ;
- date de l'apport de fertilisant **** ;
- fertilisant utilisé **** :
 - nature du fertilisant : désignation précise, type de fertilisant organique ou minéral ;
 - quantité de fertilisant (N et/ou P et/ou K et/ou apport magnésien et de chaux) épandue sur la superficie concernée (en unités de masse ou de volume de produit brut par hectare) ;
 - valeur fertilisante du produit brut pour l'élément considéré (N, P, K) (en kg d'élément efficace par unité de masse ou de volume de produit brut) :
 - pour un fertilisant minéral : teneur en élément ;
 - pour un fertilisant organique :
 - teneur en élément total ;
 - coefficient d'équivalence engrais minéral efficace de l'élément considéré (selon le cas : KeqN, KeqP ; KeqK).

En cas d'absence d'apport de fertilisant soumis à obligation sur tout ou partie de la parcelle, mentionner obligatoirement « absence de fertilisation pour N et/ou P et/ou K et/ou absence d'apports magnésiens et de chaux » pour la superficie concernée.

**** s'il y a lieu, en cas d'apport de fertilisant

6° Pratiques de traitements phytosanitaires

Pour chaque traitement phytosanitaire³² ou en cas d'absence de traitement phytosanitaire sur tout ou partie de la parcelle :

- identification de la parcelle ;
- type de surface herbacée temporaire ou de prairie et pâturage permanent, code de la culture et précision ;
- superficie concernée (sans distinguer la zone mise en défens du reste de la parcelle) ;
- date du traitement phytosanitaire ***** ;
- produit phytosanitaire utilisé : nom commercial complet ***** ;
- quantité épandue (en grammes, kilogrammes ou litres par hectare) *****.

En cas d'absence de traitement phytosanitaire sur tout ou partie d'une parcelle, mentionner obligatoirement « absence de traitement phytosanitaire » pour la superficie concernée.

***** s'il y a lieu, en cas de traitement phytosanitaire

³¹ Hors apport par les déjections des herbivores au pâturage

³² Les traitements phytosanitaires sont interdits sur les surfaces engagées dans la mesure.

MODALITÉS DE CALCUL DU TAUX DE CHARGEMENT MAXIMAL DÉFINI DANS LE PLAN DE GESTION
EN CAS DE PÂTURAGE

En cas de pâturage de la parcelle engagée, un taux de chargement maximal est défini dans le plan de gestion, selon l'une ou l'autre des deux modalités suivantes :

- le taux de chargement moyen annuel à la parcelle qui est le rapport entre (i) le nombre d'UGB d'animaux herbivores pâturant sur la parcelle, multiplié par le nombre de jours de pâturage et (ii) la surface de la parcelle engagée multipliée par 365 jours ;
- le taux de chargement instantané à la parcelle qui est le rapport entre (i) le nombre d'UGB d'animaux herbivores pâturant sur la parcelle et (ii) la surface de la parcelle engagée.

Les taux de conversion des différentes catégories d'animaux en UGB pour le calcul du nombre d'animaux sont définis dans le tableau ci-après :

Catégorie	Taux de conversion en UGB
Bovins de plus de 2 ans	1
Bovins entre 6 mois et 2 ans	0,6
Bovins de moins de 6 mois	0,4
Équidés de plus de 6 mois	1
Ovins et caprins de plus de 1 an et femelles de moins de 1 an ayant mis bas	0,15
Ovins et caprins de moins de 1 an	0
Lamas de plus de 2 ans	0,45
Alpagas de plus de 2 ans	0,3
Cerfs et biches de plus de 2 ans	0,33
Daims et daines de plus de 2 ans	0,17

Direction régionale de
l'alimentation, de
l'agriculture et de la forêt

avec le concours financier du ministère de l'Agriculture et de la Souveraineté alimentaire

Intervention 70.12 : Mesure agroenvironnementale et climatique (MAEC) pour la préservation des espèces en hexagone

Notice de la mesure « Protection des espèces » (niveau 4)

Code mesure : GE_VA1N_ESP4

Campagne 2023

Territoire du projet agroenvironnemental et climatique (PAEC) :

Vosges du Nord et Alsace bossue – Natura 2000

Code territoire PAEC : GE_VA1N

Aide annuelle : 254 € / ha

Pour toute information complémentaire, contacter la structure animatrice de la mesure :

Parc naturel régional des Vosges du nord
Maison du Parc – 2 place du château – 67290 LA PETITE-PIERRE
06 28 10 32 48
l.figuier@parc-vosges-nord.fr

1. OBJECTIFS DE LA MESURE

L'objectif de cette mesure est de permettre aux espèces végétales et animales inféodées aux surfaces en herbe d'accomplir leurs cycles reproductifs (fructification des plantes, nidification pour les oiseaux) afin de préserver la biodiversité des terres agricoles. Elle incite pour cela les exploitants au retard d'utilisation et le cas échéant à la mise en défens des surfaces concernées.

2. MONTANT DE LA MESURE – PLAFONDS D'AIDES ANNUELLES MAEC

En contrepartie du respect de l'ensemble des exigences du cahier des charges de cette mesure, **une aide de 254 € par hectare et par an** sera versée pendant la durée de l'engagement.

Plafonnement des aides annuelles MAEC :

1° Les aides annuelles versées à un demandeur autre qu'un groupement agricole d'exploitation en commun (GAEC) au titre des mesures agro-environnementales et climatiques (MAEC) sont plafonnées dans les conditions suivantes :

- le montant prévisionnel du plafond d'aides annuelles de base est fixé entre 10 000 et 12 000 euros par bénéficiaire, tous financeurs confondus, au titre des MAEC de types système et localisée¹ faisant l'objet d'une demande d'engagement en 2023² et des engagements financés par le ministère en charge de l'Agriculture pris les années antérieures³ ;
- un plafond d'aides annuelles supplémentaire, dont le montant prévisionnel est fixé entre 2 000 et 3 000 euros par bénéficiaire, tous financeurs confondus, sera accordé pour l'engagement en 2023 de MAEC de type localisé appartenant à un projet agroenvironnemental et climatique mis en œuvre, soit dans un site Natura 2000, soit dans le Parc national de forêts⁴ ;
- le montant du plafond d'aides annuelles au titre de la MAEC création de couverts d'intérêt faunistique et floristique est fixé à 3 260 euros (soit 5 hectares), tous financeurs confondus, par bénéficiaire⁵ ;
- le montant du plafond d'aides annuelles au titre de la MAEC création de prairies est fixé à 5 340 euros (soit 15 hectares), tous financeurs confondus, par bénéficiaire⁶.

Au-delà du plafond prévisionnel d'aides de base et des plafonds définis pour les deux MAEC de création de couverts susmentionnés, les agences de l'eau Rhin-Meuse et Seine-Normandie peuvent attribuer des aides supplémentaires ne faisant pas l'objet d'un cofinancement par le fonds européen agricole pour le développement rural (FEADER) pour des engagements appartenant à un projet agroenvironnemental et climatique mis en œuvre dans un territoire à enjeu eau⁷.

En application des dispositions du code rural et de la pêche maritime, pour les GAEC, les montants maximum des aides annuelles définis ci-dessus sont multipliés par le nombre d'associés du groupement éligibles à l'aide.

Si besoin, d'autres plafonds d'aides pourront être définis pour les engagements dans des MAEC localisées en 2023 pour respecter l'enveloppe budgétaire attribuée à chaque projet agroenvironnemental et climatique.

1 Au sens de l'appendice D du plan stratégique relevant de la PAC 2023-2027 de la France (catalogue de MAEC 2023-2027 pour l'hexagone).

2 MAEC relevant de la section 3 bis du chapitre 1er du titre IV du livre III du code rural et de la pêche maritime.

3 Engagements dans des mesures liées à la surface et des mesures se rapportant à des mètres linéaires ou à des éléments ponctuels, relevant de la section 4 du chapitre 1er du titre IV du livre III du code rural et de la pêche maritime.

4 Code PAEC se terminant par N ou 1.

5 La surface engagée dans cette mesure sera limitée à 5 ha par demandeur pour la durée de la programmation de la politique agricole commune débutant en 2023.

6 La surface engagée dans cette mesure sera limitée à 15 ha par demandeur pour la durée de la programmation de la politique agricole commune débutant en 2023.

7 Code PAEC se terminant par E.

2° Les montants définitifs des plafonds d'aides annuelles de base et supplémentaire seront définis compte tenu de l'état des besoins au regard de l'enveloppe budgétaire régionale affectée au financement, d'une part, des MAEC de type système et, d'autre part, des projets agroenvironnementaux et climatiques s'agissant des MAEC de type localisée.

3. CRITÈRES D'ÉLIGIBILITÉ

Les critères d'éligibilité doivent être respectés tout au long du contrat. En cas de non-respect en première année, la mesure ne peut pas être souscrite. En cas de non-respect les années suivantes, le contrat est automatiquement rompu sur la totalité des éléments engagés s'il s'agit du non-respect d'un critère d'éligibilité relatif au demandeur, ou uniquement sur la surface en anomalie s'il s'agit d'un critère d'éligibilité relatif à la surface. Le cas échéant, des sanctions peuvent être appliquées.

3.1. Critères d'éligibilité relatifs au demandeur

Les bénéficiaires suivants sont éligibles à la mesure :

- Les agriculteurs actifs tels que définis conformément à l'article 4 du règlement UE n°2021/2115 du 2 décembre 2021.
Les fondations, associations sans but lucratif et les établissements d'enseignement et de recherche agricoles lorsqu'ils exercent directement des activités réputées agricoles sont considérés comme des agriculteurs actifs ;
- Les personnes morales mettant à disposition d'exploitants des terres de manière indivise ;
- Les entités collectives.

Est qualifiée de « collective » toute utilisation de surface à plusieurs éleveurs, que les animaux soient ou non regroupés en un troupeau commun. Dans ces conditions, les groupements pastoraux sont éligibles ainsi que toutes les formes d'entités collectives juridiquement constituées et dotées de la personnalité morale dès lors qu'elles gèrent en responsabilité directe des surfaces dont elles sont propriétaires ou locataires et qu'elles en organisent l'utilisation collective notamment par les troupeaux de leurs membres ou ayants droit.

Les GAEC sont éligibles avec application du principe de transparence.

3.2. Critères d'éligibilité relatifs aux surfaces engagées

Les surfaces éligibles à cette mesure sont **les surfaces herbacées temporaires et les prairies et pâturages permanents**.

Se référer au point 7.2.

4. CRITÈRES D'ENTRÉE

Les critères suivants conditionnent l'accès à la mesure en première année d'engagement uniquement et ne sont plus vérifiés par la suite. En cas de non-respect, l'exploitation n'est pas engagée dans la mesure.

Les critères d'entrée pour cette mesure sont les suivants :

- Pour chaque parcelle, avoir au moins une partie de la surface présente dans le PAEC ;
- Réaliser un diagnostic agro-écologique de l'exploitation. Le diagnostic de l'exploitation doit être transmis à la DDT(M) au plus tard au 15 septembre de la première année d'engagement. En cas de non-transmission, le dossier ne pourra pas être engagé cette année-là ;
- Faire établir un plan de gestion sur la base du diagnostic d'exploitation. Le plan de gestion doit être transmis à la DDT(M) au plus tard au 15 septembre de la première année d'engagement. En cas de non-transmission, le dossier ne pourra pas être engagé cette année-là.

5. CRITÈRES DE PRIORISATION DES DOSSIERS

En première année d'engagement, ces critères permettent de classer les demandes éligibles (c'est-à-dire respectant l'ensemble des critères d'entrée et d'éligibilité) par ordre de priorité, afin de tenir compte des enveloppes budgétaires disponibles et des orientations définies par la commission régionale agro-environnementale et climatique (CRAEC).

Si besoin, des critères de priorisation des demandes d'engagement dans des MAEC localisées pourront être définis afin de respecter l'enveloppe budgétaire attribuée à chaque projet agroenvironnemental et climatique.

6. CAHIER DES CHARGES DE LA MESURE

Sauf mention contraire, l'ensemble des obligations du cahier des charges doit être respecté sur toute la durée du contrat, c'est-à-dire à partir de la date limite de dépôt des dossiers PAC de l'année d'engagement et durant les 5 années suivantes. En cas de non-respect d'une obligation, des sanctions peuvent s'appliquer en fonction de la nature et de la gravité de l'anomalie.

Les documents relatifs à la demande d'engagement et au respect des obligations doivent être conservés pendant toute la durée de l'engagement et pendant les quatre années suivantes. Ils pourront notamment être demandés en cas de contrôle de l'exploitation.

Les obligations du cahier des charges figurent ci-après.

Obligations du cahier des charges	Période d'application	Contrôles	Caractérisation de l'anomalie et calcul de la sanction ⁸
Formation à réaliser au cours des deux premières années de l'engagement. Se référer au point 7.1.	Avant le 15 mai 2025	Contrôle sur place Vérification de l'attestation de formation	Anomalie réversible, dossier, totale, d'importance égale à 0,06.
Mettre en œuvre le plan de gestion. <u>Se référer aux précisions du point 7.6 : obligations du plan de gestion ne figurant pas dans le présent tableau ou obligations renforcées.</u>	Sur toute la durée du contrat	Contrôle sur place Vérification du cahier d'enregistrement des pratiques et contrôle visuel	Anomalie réversible, localisée, totale, d'importance égale à 1.
Respecter le retard d'utilisation (fauche et pâturage) minimal de 45 jours en moyenne sur l'ensemble des surfaces engagées dans cette mesure. Se référer au point 7.3.	Sur toute la durée du contrat	Contrôle sur place Vérification du cahier d'enregistrement des pratiques et contrôle visuel	Anomalie réversible, dossier, à seuils (par tranche de 15 %), d'importance égale à 0,6.
Faire établir chaque année, par une structure agréée, un plan de localisation des zones à mettre en défens au sein des surfaces engagées dans la mesure.	Sur toute la durée du contrat	Contrôle sur place - Vérification du plan de localisation	Anomalie réversible, dossier, totale, d'importance égale à 0,4.
Mettre en défens 10 % des surfaces engagées conformément au plan de localisation. ⁹	Sur toute la durée du contrat	Contrôle sur place - Vérification du cahier d'enregistrement des pratiques et contrôle visuel	Anomalie réversible, dossier, à seuils (par tranche de 15 %), d'importance égale à 0,6.
Sans objet	Sur toute la durée du contrat	Sans objet	Sans objet
Respecter une période d'interdiction de pâturage allant du 01/11 au 31/12. Cette période se rajoute à celle définie au titre du retard d'utilisation. Se référer au point 7.3.	Sur toute la durée du contrat	Contrôle sur place - Vérification du cahier d'enregistrement des pratiques et contrôle visuel	Anomalie réversible, localisée, totale, d'importance égale à 0,4.
Ne pas détruire le couvert sur les surfaces engagées. Un renouvellement par travail superficiel du sol est autorisé au cours de l'engagement après avoir obtenu au préalable l'accord écrit de la structure animatrice de la MAEC pour la surface engagée. Cet accord écrit doit être conservé sur l'exploitation.	Sur toute la durée du contrat	Contrôle sur place Vérification du cahier d'enregistrement des pratiques et contrôle visuel	Anomalie définitive, localisée, totale, d'importance égale à 1.

⁸ Se référer à la notice telepac « Les aides en faveur de l'agriculture biologique, les mesures agroenvironnementales et climatiques (MAEC) 2023-2027 » pour plus d'information sur le fonctionnement du régime de sanction.

⁹ En cas de mise en défens : Afin de rester admissibles aux aides de la PAC, les surfaces mises en défens doivent respecter une absence d'enfrichement.

Obligations du cahier des charges	Période d'application	Contrôles	Caractérisation de l'anomalie et calcul de la sanction
Hors surface mises en défens : Respecter l'absence totale d'apport de fertilisants azotés minéraux et organiques (hors apports par pâturage).	Sur toute la durée du contrat	Contrôle sur place - Vérification du cahier d'enregistrement des pratiques et contrôle visuel	Anomalie réversible, localisée, à seuils (par tranche de 5 kg N par ha), d'importance égale à 1.
Hors surface mise en défens : Respecter la limitation de la fertilisation P à 0 kg P par ha et par an et de la fertilisation K à 0 kg K par ha et par an, chaque année au cours des 5 ans. Se référer au point 7.5. Respecter l'absence d'apports magnésiens et de chaux.	Sur toute la durée du contrat	Contrôle sur place - Vérification du cahier d'enregistrement des pratiques et contrôle visuel	Anomalie réversible, localisée, totale, d'importance égale à 0,2.
Ne pas utiliser de produits phytosanitaires sur les surfaces engagées.	Sur toute la durée du contrat	Contrôle sur place Vérification du cahier d'enregistrement des pratiques et contrôle visuel	Anomalie réversible, localisée, totale, d'importance égale à 1.
<p>Enregistrer les interventions sur toutes les parcelles concernées :</p> <ul style="list-style-type: none"> • Identification des surfaces, conformément aux informations du registre parcellaire graphique (RPG) et du descriptif des parcelles ; • Fauche ou broyage (date(s), matériel utilisé, modalités) ; • Pâturage (dates d'entrées et de sorties des animaux par parcelle, type et nombre d'animaux, nombre d'UGB correspondantes) ; • Pose de clôtures (dates, localisation, matériel) ; • Fertilisation des surfaces (dates, produits, quantités) ; • Traitements phytosanitaires (dates, produits, quantités). <p>Se référer à l'annexe 1 (contenu minimal du cahier d'enregistrement obligatoire).</p> <p>ATTENTION : Le cahier d'enregistrement constitue une pièce indispensable au contrôle de plusieurs obligations. Aussi, l'absence ou la non-teneur de ce cahier constatée le jour du contrôle se traduira par le constat d'anomalies et le cas échéant par l'application du régime de sanction pour toutes les obligations ne pouvant être contrôlées.</p>	Sur toute la durée du contrat	Contrôle sur place Vérification du cahier d'enregistrement des pratiques	Anomalie réversible, localisée, totale, d'importance égale à 0,05.

7.1. Formation

Les formations suivantes permettent de respecter l'obligation pour cette MAEC :

Valorisation des fourrages tardifs (leurs apports alimentaires et leurs performances, les composés secondaires et santé, diversité et ingestion), en lien avec la typologie des prairies permanentes des Vosges du Nord formation réalisée par l'association Fourrage Mieux

Réaliser un auto-diagnostic de la qualité agro-écologique des prairies d'une exploitation, en lien avec le guide sur la typologie agro-écologique et diagnostic prairial des Vosges formation réalisée par Sylvain PLANTUREUX

7.2. Précisions concernant les surfaces éligibles

Les surfaces herbacées temporaires correspondent aux surfaces suivantes de la catégorie 1.5 de la notice telepac « Liste des cultures et précisions » :

- Mélange de légumineuses prépondérantes et de graminées fourragères de 5 ans ou moins (MLG) ;
- Prairie temporaire de moins de 5 ans et autre mélange avec graminées (PTR) ;
- Jachères (JAC), seulement s'il est précisé que la surface est un « couvert herbacé » ou des « repousses de cultures couvrantes ».

Les surfaces en prairies et pâturages permanents correspondent aux surfaces de la catégorie 1.6 de la notice telepac « Liste des cultures et précisions », rendues admissibles par l'application d'un prorata fonction de la densité en éléments naturels non admissibles de moins de 10 ares, conformément aux règles du 1^{er} pilier.

7.3. Retard d'utilisation

Le nombre de jours de retard d'utilisation d'une surface éligible, qu'elle soit utilisée en fauche et/ou en pâturage, est calculé par rapport à la date de fauche habituelle du territoire. Cette date, qui est précisée dans le diagnostic agroenvironnemental du territoire, est définie en fonction de la pratique de référence du territoire qui consiste en une fauche complète dès maturité des foin, sans prise en compte des cycles de reproduction de la faune et de la flore.

Le retard d'utilisation moyen sur l'ensemble des surfaces engagées dans cette mesure est ainsi calculé selon les dates d'utilisation en fauche et/ou en pâturage de ces différentes parcelles, par rapport à la date de fauche habituelle du territoire. Jusqu'à la date de fauche habituelle du territoire, le retard d'utilisation est considéré comme nul. Le décompte du nombre de jours de retard d'utilisation commence le lendemain de la date de fauche habituelle (si la date de fauche habituelle du territoire est le 31 mai, une fauche au 1^{er} juin correspond à 1 jour de retard d'utilisation).

Exemple de calcul : sur une surface totale engagée dans cette mesure de 3 ha, si le retard d'utilisation est de 50 jours sur une parcelle de 2 ha et de 35 jours sur une parcelle de 1 ha, le retard moyen est de $(50 \times 2 + 35 \times 1) / 3 = 45$ jours.

Les dates d'utilisation tardive en fauche et/ou en pâturage des différentes parcelles engagées dans cette mesure sont précisées dans le plan de gestion. Ces dates d'utilisation tardive peuvent éventuellement être différentes selon les parcelles¹⁰, sous réserve de respecter le retard d'utilisation moyen minimal requis sur l'ensemble des surfaces engagées dans la mesure.

Dans tous les cas, l'utilisation de la parcelle en fauche et/ou en pâturage est interdite avant la date d'utilisation tardive indiquée dans le plan de gestion. En particulier, le pâturage n'est pas autorisé en début d'année, notamment dans le cadre d'un déprimage.

Le cas échéant, une période complémentaire d'interdiction de pâturage peut être définie dans le cahier des charges (cf. point 6).

Le plan de gestion pourra être pluriannuel et pourra être modifié chaque année par l'opérateur pour s'adapter, le cas échéant, à la localisation changeante des espèces à protéger.

¹⁰ en fonction des enjeux de protection des espèces ou en vue d'étaler l'utilisation des différentes parcelles dans le temps

7.4. Calcul des apports azotés (N)

Le calcul de la fertilisation azotée se fait sur chaque parcelle engagée et ne prend pas en compte les restitutions au pâturage.

Pour un dossier engagé en 2023, la première vérification concernera la campagne culturale 2023-2024, sur la base de l'enregistrement des apports azotés réalisés sur les surfaces à compter du 1^{er} septembre 2023.

a) Apports azotés minéraux

Apports azotés minéraux (kg N / ha)

$$= [\text{Quantité de fertilisant minéral apportée}^{11} \times \text{Teneur en azote}^{12}] / \text{surface (en ha)}$$

La teneur en N de l'engrais est en général précisée dans son intitulé. Quand ce n'est pas le cas (si l'engrais est mentionné sous un nom commercial par exemple), la facture ou l'étiquette du produit doivent être utilisées pour déterminer la teneur en N.

b) Apports azotés organiques

Apports azotés organiques (kg N efficace / ha)

$$= [\text{Quantité de fertilisant organique apportée}^{13} \times \text{Valeur fertilisante azotée}] / \text{surface (en ha)}$$

Avec « Valeur fertilisante azotée » du fertilisant organique

$$= \text{Teneur en azote total}^{14} \times \text{Coefficient d'équivalence engrais minéral azoté efficace (KeqN)}$$

Dispositions applicables pour le calcul des apports azotés organiques :

- la teneur en azote total peut être déterminée à partir de la facture ou d'une analyse du produit utilisé ;
- la teneur en azote total, à défaut de facture ou d'analyse, et le coefficient d'équivalence engrais minéral (KeqN) du fertilisant organique utilisé sont ceux correspondant au type de produit auquel ce fertilisant appartient, tels qu'indiqués dans l'arrêté préfectoral de mise en œuvre de l'équilibre de la fertilisation azotée à l'échelle de la région Grand Est¹⁵, dit « référentiel GREN », dans les conditions précisées dans le tableau ci-dessous.

11 En kilogrammes ou en litres

12 La teneur en N des engrais est le plus souvent exprimée en pourcentage, ce qui signifie qu'un engrais dosé à 60 % de N apporte 60 kg de N pour 100 kg d'engrais.

13 En tonnes ou mètres cubes de produit brut, selon le type de fertilisant organique

14 En kg N par tonne ou par mètre cube de produit brut

15 Arrêté préfectoral du 22 août 2019 établissant le référentiel régional de mise en œuvre de l'équilibre de fertilisation azotée à l'échelle de la région Grand Est (annexe 6, pages 45 à 50)

Calcul des apports azotés organiques – Valeurs de référence à retenir selon le projet agroenvironnemental et climatique (PAEC) auquel la MAEC appartient pour :

- la teneur en azote total du fertilisant organique utilisé, à défaut de facture ou d'analyse ;
- le coefficient d'équivalence engrais minéral (K_{eq}N) du fertilisant organique utilisé.

1° PAEC couvrant majoritairement les départements du Bas-Rhin et du Haut-Rhin – Type de produit :	Valeurs à retenir = valeurs du référentiel GREN applicable dans les départements :
Tout fertilisant organique référencé *	Meurthe-et-Moselle, Meuse, Moselle, Vosges *
Autres fertilisants organiques	Ardennes, Aube, Marne, Haute-Marne
2° PAEC couvrant majoritairement les départements des Ardennes, de l'Aube, de la Marne et de la Haute-Marne – Type de produit :	Valeurs à retenir = valeurs du référentiel GREN applicable dans les départements :
Tout fertilisant organique	Ardennes, Aube, Marne, Haute-Marne
3° PAEC couvrant majoritairement les départements de Meurthe-et-Moselle, de la Meuse, de la Moselle et des Vosges – Type de produit :	Valeurs à retenir = valeurs du référentiel GREN applicable dans les départements :
Tout fertilisant organique référencé *	Meurthe-et-Moselle, Meuse, Moselle, Vosges *
Autres fertilisants organiques	Ardennes, Aube, Marne, Haute-Marne
* En cas de valeur manquante (teneur en azote total ou K _{eq} N) dans le référentiel considéré, la valeur à retenir est celle figurant dans le référentiel GREN applicable aux départements des Ardennes, de l'Aube, de la Marne et de la Haute-Marne pour le type de produit auquel le fertilisant organique appartient.	

Fertilisation azotée totale (kg N /ha) = apports azotés minéraux + apports azotés organiques

7.5. Calcul des apports P et K

Le calcul de la fertilisation P et K se fait sur chaque parcelle engagée et par campagne culturale.

a) Apports P et K minéraux

Apports minéraux P ou K (kg P /ha ou kg K /ha)

$$= [\text{Quantité de fertilisant minéral apportée}^{16} \times \text{Teneur P ou K}^{17}] / \text{surface (en ha)}$$

Les teneurs en P et K des apports minéraux sont en général précisées dans leurs intitulés. Quand ce n'est pas le cas (si l'engrais est mentionné sous un nom commercial par exemple), la facture ou l'étiquette du produit doivent être utilisées pour déterminer la composition de l'engrais en P et K.

¹⁶ En kilogrammes le plus souvent

¹⁷ La teneur en P ou K des engrais est le plus souvent exprimée en pourcentage, ce qui signifie qu'un engrais dosé à 60 % de P apporte 60 kg de P pour 100 kg d'engrais.

b) Apports P et K organiques

1° Apports P organiques (kg P efficace /ha)

$$= [\text{Quantité de fertilisant organique apportée}^{18} \times \text{Valeur fertilisante P}] / \text{surface (en ha)}$$

Avec « Valeur fertilisante P » du fertilisant organique

$$= \text{Teneur en P total}^{19} \times \text{Coefficient d'équivalence engrais minéral P efficace (KeqP)}$$

2° Apports K organiques (kg K efficace /ha)

$$= [\text{Quantité de fertilisant organique apportée}^{18} \times \text{Valeur fertilisante K}] / \text{surface (en ha)}$$

Avec « valeur fertilisante K » du fertilisant organique

$$= \text{Teneur en K total}^{19} \times \text{Coefficient d'équivalence engrais minéral K efficace (KeqK)}$$

Dispositions applicables pour le calcul des apports P et K organiques :

- les teneurs en P total et K total peuvent être déterminées à partir des factures ou des analyses des produits utilisés ;
- les teneurs en P total et K total, à défaut de facture ou d'analyse, et les coefficients d'équivalence engrais minéral (KeqP, KeqK) du fertilisant organique utilisé sont ceux correspondant au type de produit auquel ce fertilisant appartient, tels qu'indiqués dans le tableau ci-dessous ;
- pour tout type de produit utilisé :
 - KeqK = 1 ;
 - à défaut de valeur autre de référence²⁰ : KeqP = 1.

Calcul des apports P et K organiques par les effluents d'élevage– Valeurs de référence à retenir²¹ pour :	
<ul style="list-style-type: none">• les teneurs en P total et K total de l'effluent utilisé, à défaut de facture ou d'analyse ;• les coefficients d'équivalence engrais minéral KeqP et KeqK.	
Teneur en P total	Valeurs moyennes des produits figurant dans la publication « Valorisation agronomique des effluents d'élevages de porcs, bovins, ovins, caprins, volailles et lapins. RMT Elevage et Environnement, Paris, 83 pages. » ²²
Coefficient d'équivalence engrais minéral P efficace (KeqP) ²³	
Teneur en K total	
Coefficient d'équivalence engrais minéral K efficace (KeqK)	Pour tout type d'effluent d'élevage : KeqK = 1

Fertilisation P totale (kg P /ha) = apports P minéraux + apports P organiques

Fertilisation K totale (kg K /ha) = apports K minéraux + apports K organiques

¹⁸ En tonnes ou mètres cubes de produit brut, selon le type de fertilisant organique

¹⁹ En kg P ou K par tonne ou par mètre cube de produit brut

²⁰ En particulier pour les produits autres que les effluents d'élevage.

²¹ Dispositions applicables à l'ensemble des projets agroenvironnementaux et climatiques (PAEC) du Grand Est.

²² Levasseur P., Soulier A., Lagrange H., Trochard R., Foray S., Charpiot A., Ponchant P. et Blazy V. Références établies par les instituts techniques agricoles, dans les fiches effluents d'élevages (pages 23 à 82). Publication disponible à l'adresse suivante : https://www.rmtelevagesenvironnement.org/les_outils_du_RMT

²³ Les valeurs de KeqP (ou Keq P₂O₅) sont indiquées sous le tableau « Equivalence engrais minéral de l'azote » dans les fiches effluents d'élevages.

7.6. Mise en œuvre du plan de gestion

1° Certaines obligations du cahier des charges peuvent figurer uniquement dans le plan de gestion, sans être détaillées dans le tableau du point « 6. Cahier des charges de la mesure ». Ces obligations relèvent de la mise en œuvre du plan de gestion et doivent être respectées au même titre que celles indiquées dans ce tableau.

Exemples : respect du chargement maximum défini par l'animateur MAEC en cas de pâturage ; respect de certaines pratiques de fauche...

2° De même, des obligations « renforcées », – selon le cas, plus exigeantes, plus limitatives ou plus restrictives que celles figurant dans le tableau susmentionné –, peuvent être imposées dans le plan de gestion pour répondre aux enjeux agroenvironnementaux et ce, pour tout ou partie des surfaces engagées dans la mesure.

Le cas échéant, ces obligations renforcées :

- priment sur celles indiquées dans le tableau du point « 6. Cahier des charges de la mesure » ;
- sont celles prises en compte lors de la vérification du respect des obligations requises au titre de la mesure.

Les obligations « renforcées » relèvent de la mise en œuvre du plan de gestion et doivent être respectées.

Les obligations susceptibles d'être renforcées portent notamment sur la limitation et les modalités de la fertilisation (N, P, K) : abaissement de la limitation indiquée dans le tableau sur tout ou partie de la surface engagée dans la mesure, réduction du nombre de campagnes au cours desquelles la fertilisation est autorisée, interdiction de certains types d'engrais...

7.7. Lien avec la conditionnalité et l'écorégime

En cas de non-respect de la conditionnalité, l'ensemble des aides PAC sont sanctionnées, y compris les aides MAEC.

Les obligations du cahier des charges de la MAEC sont distinctes des exigences de l'écorégime. Un agriculteur peut à la fois souscrire cette MAEC et bénéficier de l'écorégime.

8. LISTE DES ANNEXES

Annexe 1 : Contenu minimal du cahier d'enregistrement des pratiques

Annexe 1 : Contenu minimal du cahier d'enregistrement obligatoire

MAEC Protection des espèces – Niveau 4

1° Règles générales d'enregistrement des pratiques

- Il s'agit d'enregistrer les pratiques (fauche, broyage et entretien du couvert, pâturage, pose et dépose de clôtures, fertilisation organique et minérale, traitements phytosanitaires) sur toutes les parcelles éligibles²⁴ et engagées de l'exploitation ;
- Selon le cas, une pratique désigne une intervention ou une absence d'intervention sur tout ou partie de la parcelle ;
- De façon générale, chaque parcelle doit être identifiée conformément aux informations du registre parcellaire graphique (RPG) et du descriptif des parcelles figurant dans le dossier PAC ;
- L'enregistrement des pratiques doit :
 - comporter au minimum les éléments suivants pour chaque parcelle ;
 - et s'il y a lieu, en cas d'obligation de mise en défens :
 - distinguer d'une part, la superficie mise en défens et, d'autre part, la superficie non mise en défens (sauf mention contraire) ;
 - permettre d'établir précisément les modalités d'utilisation (fauche, pâturage) et d'entretien du couvert herbacé des zones mises en défens.

2° Pratiques de fauche, de broyage et autres interventions d'entretien du couvert herbacé

Pour chaque intervention de fauche, de broyage et d'entretien du couvert herbacé ou en cas d'absence d'intervention sur tout ou partie de la parcelle :

- identification de la parcelle ;
- type de surface herbacée temporaire ou de prairie et pâturage permanent, code de la culture et précision²⁵ ;
- superficie concernée, s'il y a lieu en distinguant, en cas d'obligation de mise en défens, d'une part, la superficie mise en défens et, d'autre part, la superficie non mise en défens ;
- date de l'intervention * ;
- type d'intervention : fauche, broyage, entretien du couvert herbacé (nature de l'intervention à préciser) * ;
- uniquement si elle est autorisée sous condition dans le cahier des charges : intervention de renouvellement du couvert herbacé par travail superficiel du sol, après avoir obtenu au préalable l'accord écrit de la structure animatrice de la MAEC²⁶ ;
- matériels utilisés : types de matériels (désignation précise), nombre de matériels de chaque type * ;
- s'il y a lieu, pratiques spécifiques de fauche, de broyage, d'entretien du couvert herbacé en cas de présence d'espèces et/ou de milieux particuliers sur la parcelle, notamment sur la zone mise en défens, au regard des obligations²⁷ du plan de gestion *.

En cas d'absence de fauche et/ou de broyage et/ou d'entretien du couvert herbacé sur tout ou partie de la parcelle, mentionner obligatoirement « absence de fauche » et/ou « absence de broyage » et/ou « absence d'entretien du couvert herbacé » pour la superficie concernée.

* s'il y a lieu

24 Certaines surfaces herbacées temporaires, prairies et pâturages permanents (cf. point 7.2 de cette notice)

25 Se référer à la notice telepac « Cultures et précisions à utiliser pour renseigner le descriptif des parcelles »

26 Selon le PAEC, un renouvellement par travail superficiel du sol peut ou non être autorisé au cours de l'engagement pour des motifs justifiés, après avoir obtenu au préalable l'accord écrit de la structure animatrice de la MAEC pour la surface engagée. Cet accord écrit doit être conservé sur l'exploitation.

27 Exemples : mise en défens, circulation centrifuge, vitesse maximale de fauche, interdiction d'utilisation d'un groupe de fauche – un seul tracteur avec une seule faucheuse –, utilisation d'une barre d'effarouchement...)

3° Pratiques de pâturage

En cas de pâturage de la parcelle²⁸, un taux de chargement maximal à la parcelle²⁹ est obligatoirement défini dans le plan de gestion. Les parcelles soumises à une obligation en matière de chargement maximal en vertu du plan de gestion sont présumées être pâturées ; elles doivent obligatoirement à ce titre faire l'objet d'un enregistrement des pratiques de pâturage, y compris en l'absence de pâturage.

Pour chaque période de pâturage ou en cas d'absence de pâturage sur tout ou partie de la parcelle :

- identification de la parcelle ;
- type de surface herbacée temporaire ou de prairie et pâturage permanent, code de la culture et précision ;
- superficie concernée, s'il y a lieu en distinguant, en cas d'obligation de mise en défens, d'une part, la superficie mise en défens et, d'autre part, la superficie non mise en défens ;
- dates d'entrée et de sortie des animaux ** ;
- type et nombre d'animaux, nombre d'UGB correspondantes ** ;
- s'il y a lieu, pratiques spécifiques de pâturage en cas de présence d'espèces et/ou de milieux particuliers sur la parcelle, notamment sur la zone mise en défens, au regard des obligations³⁰ du plan de gestion **.

En cas d'absence de pâturage sur tout ou partie de la parcelle soumise à une obligation en matière de chargement maximal, mentionner obligatoirement « absence de pâturage » pour la superficie concernée.

* s'il y a lieu, en cas de pâturage

4° Pratiques de pose et dépose de clôtures

Pour chaque intervention de pose et dépose de clôtures ou en cas d'absence d'intervention sur tout ou partie de la parcelle :

- identification de la parcelle et localisation précise de l'intervention, en particulier par rapport à la zone mise en défens ;
- type de surface herbacée temporaire ou de prairie et pâturage permanent, code de la culture et précision
- date de la pose et de la dépose de clôtures *** ;
- matériels utilisés pour la pose et la dépose, type de clôture ***.

En cas d'absence d'intervention de pose et dépose de clôtures, mentionner obligatoirement « absence de pose et dépose de clôtures » pour la parcelle concernée.

*** s'il y a lieu, en cas de pose et dépose de clôture

5° Pratiques de fertilisation

De manière générale, l'enregistrement des pratiques de fertilisation doit :

- porter sur la fertilisation organique et minérale des surfaces faisant l'objet d'une obligation au titre de N et/ou de P et/ou de K et/ou des apports magnésiens et de chaux, au regard des exigences figurant dans cette notice et dans le plan de gestion correspondant, que les surfaces concernées fassent ou non l'objet d'un apport de fertilisant ;
- distinguer, d'une part, les surfaces mises en défens et, d'autre part, les surfaces non mises en défens.

28 Aucun enregistrement des pratiques de pâturage n'est requis pour les parcelles uniquement fauchées.

29 Se référer aux précisions (modalités de calcul du taux de chargement) figurant à la fin de la présente annexe.

30 Exemples : mise en défens, report de pâturage...

Pour chaque apport de fertilisant organique et minéral soumis à obligation [selon le cas, fertilisant(s) N et/ou P et/ou K et/ou apports magnésiens et de chaux] sur tout ou partie de la parcelle ou en cas d'absence d'apport du fertilisant en question³¹ :

- identification de la parcelle ;
- type de surface herbacée temporaire ou de prairie et pâturage permanent, code de la culture et précision ;
- superficie concernée, s'il y a lieu en distinguant, en cas d'obligation de mise en défens, d'une part, la superficie mise en défens et, d'autre part, la superficie non mise en défens ;
- date de l'apport de fertilisant **** ;
- fertilisant utilisé **** :
 - nature du fertilisant : désignation précise, type de fertilisant organique ou minéral ;
 - quantité de fertilisant (N et/ou P et/ou K et/ou apport magnésien et de chaux) épandue sur la superficie concernée (en unités de masse ou de volume de produit brut par hectare) ;
 - valeur fertilisante du produit brut pour l'élément considéré (N, P, K) (en kg d'élément efficace par unité de masse ou de volume de produit brut) :
 - pour un fertilisant minéral : teneur en élément ;
 - pour un fertilisant organique :
 - teneur en élément total ;
 - coefficient d'équivalence engrais minéral efficace de l'élément considéré (selon le cas : KeqN, KeqP ; KeqK).

En cas d'absence d'apport de fertilisant soumis à obligation sur tout ou partie de la parcelle, mentionner obligatoirement « absence de fertilisation pour N et/ou P et/ou K et/ou absence d'apports magnésiens et de chaux » pour la superficie concernée.

**** s'il y a lieu, en cas d'apport de fertilisant

6° Pratiques de traitements phytosanitaires

Pour chaque traitement phytosanitaire³² ou en cas d'absence de traitement phytosanitaire sur tout ou partie de la parcelle :

- identification de la parcelle ;
- type de surface herbacée temporaire ou de prairie et pâturage permanent, code de la culture et précision ;
- superficie concernée (sans distinguer la zone mise en défens du reste de la parcelle) ;
- date du traitement phytosanitaire ***** ;
- produit phytosanitaire utilisé : nom commercial complet ***** ;
- quantité épandue (en grammes, kilogrammes ou litres par hectare) *****.

En cas d'absence de traitement phytosanitaire sur tout ou partie d'une parcelle, mentionner obligatoirement « absence de traitement phytosanitaire » pour la superficie concernée.

***** s'il y a lieu, en cas de traitement phytosanitaire

31 Hors apports par les déjections des herbivores au pâturage

32 Les traitements phytosanitaires sont interdits sur les surfaces engagées dans la mesure.

MODALITÉS DE CALCUL DU TAUX DE CHARGEMENT MAXIMAL DÉFINI DANS LE PLAN DE GESTION
EN CAS DE PÂTURAGE

En cas de pâturage de la parcelle engagée, un taux de chargement maximal est défini dans le plan de gestion, selon l'une ou l'autre des deux modalités suivantes :

- le taux de chargement moyen annuel à la parcelle qui est le rapport entre (i) le nombre d'UGB d'animaux herbivores pâturant sur la parcelle, multiplié par le nombre de jours de pâturage et (ii) la surface de la parcelle engagée multipliée par 365 jours ;
- le taux de chargement instantané à la parcelle qui est le rapport entre (i) le nombre d'UGB d'animaux herbivores pâturant sur la parcelle et (ii) la surface de la parcelle engagée.

Les taux de conversion des différentes catégories d'animaux en UGB pour le calcul du nombre d'animaux sont définis dans le tableau ci-après :

Catégorie	Taux de conversion en UGB
Bovins de plus de 2 ans	1
Bovins entre 6 mois et 2 ans	0,6
Bovins de moins de 6 mois	0,4
Équidés de plus de 6 mois	1
Ovins et caprins de plus de 1 an et femelles de moins de 1 an ayant mis bas	0,15
Ovins et caprins de moins de 1 an	0
Lamas de plus de 2 ans	0,45
Alpagas de plus de 2 ans	0,3
Cerfs et biches de plus de 2 ans	0,33
Daims et daines de plus de 2 ans	0,17

Direction régionale de
l'alimentation, de
l'agriculture et de la forêt

avec le concours financier du ministère de l'Agriculture et de la Souveraineté alimentaire

Intervention 70.10 : Mesure agroenvironnementale et climatique (MAEC) pour la préservation de
l'équilibre agro-écologique et de la biodiversité de milieux spécifiques en hexagone

Notice de la mesure « Préservation des milieux humides »

Code mesure : GE_VA1N_MHU1

Campagne 2023

Territoire du projet agroenvironnemental et climatique (PAEC) :

Vosges du Nord et Alsace bossue – Natura 2000

Code territoire PAEC : GE_VA1N

Aide annuelle : 150 € / ha

Pour toute information complémentaire, contacter la structure animatrice de la mesure :

Parc naturel régional des Vosges du nord
Maison du Parc – 2 place du château – 67290 LA PETITE-PIERRE
06 28 10 32 48
l.figuier@parc-vosges-nord.fr

1 OBJECTIFS DE LA MESURE

Cette mesure vise à préserver ou à développer :

- Les surfaces en prairies permanentes,
- Une exploitation agricole extensive et durable des milieux humides,
- Le changement de pratiques d'exploitation intensives en intrants vers des systèmes plus durables,
- La restauration de milieux en déprise,
- La maîtrise des espèces invasives,
- L'entretien des éléments du paysage,
- Le maintien du caractère humide des milieux en évitant le recours à l'assèchement total et définitif.

Les enjeux de cette mesure sont de préserver les milieux humides permettant le développement d'une flore et d'une faune remarquables.

L'intérêt de cette mesure, mobilisée en milieux humides, réside dans son plan de gestion simplifié qui permet une adaptation fine aux enjeux du territoire.

L'aide au maintien de pratique ne s'entend que si le bénéfice environnemental de la pratique est avéré, et doit être ciblée sur les zones où il existe un risque de disparition de la pratique. La mesure s'adresse ainsi aux exploitations d'élevage dont la pratique en milieu humide identifiée comme favorable à l'environnement est soumise à un risque avéré d'abandon ou d'intensification.

2 MONTANT DE LA MESURE – PLAFONDS D'AIDES ANNUELLES MAEC

En contrepartie du respect de l'ensemble des exigences du cahier des charges de cette mesure, **une aide de 150 € par hectare et par an** sera versée pendant la durée de l'engagement.

Plafonnement des aides annuelles MAEC :

1° Les aides annuelles versées à un demandeur autre qu'un groupement agricole d'exploitation en commun (GAEC) au titre des mesures agro-environnementales et climatiques (MAEC) sont plafonnées dans les conditions suivantes :

- le montant prévisionnel du plafond d'aides annuelles de base est fixé entre 10 000 et 12 000 euros par bénéficiaire, tous financeurs confondus, au titre des MAEC de types système et localisée¹ faisant l'objet d'une demande d'engagement en 2023² et des engagements financés par le ministère en charge de l'Agriculture pris les années antérieures³ ;
- un plafond d'aides annuelles supplémentaire, dont le montant prévisionnel est fixé entre 2 000 et 3 000 euros par bénéficiaire, tous financeurs confondus, sera accordé pour l'engagement en 2023 de MAEC de type localisé appartenant à un projet agroenvironnemental et climatique mis en œuvre, soit dans un site Natura 2000, soit dans le Parc national de forêts⁴ ;
- le montant du plafond d'aides annuelles au titre de la MAEC création de couverts d'intérêt faunistique et floristique est fixé à 3 260 euros (soit 5 hectares), tous financeurs confondus, par bénéficiaire⁵ ;
- le montant du plafond d'aides annuelles au titre de la MAEC création de prairies est fixé à 5 340 euros (soit 15 hectares), tous financeurs confondus, par bénéficiaire⁶.

1 Au sens de l'appendice D du plan stratégique relevant de la PAC 2023-2027 de la France (catalogue de MAEC 2023-2027 pour l'hexagone).

2 MAEC relevant de la section 3 bis du chapitre 1er du titre IV du livre III du code rural et de la pêche maritime.

3 Engagements dans des mesures liées à la surface et des mesures se rapportant à des mètres linéaires ou à des éléments ponctuels, relevant de la section 4 du chapitre 1er du titre IV du livre III du code rural et de la pêche maritime.

4 Code PAEC se terminant par N ou 1.

5 La surface engagée dans cette mesure sera limitée à 5 ha par demandeur pour la durée de la programmation de la politique agricole commune débutant en 2023.

6 La surface engagée dans cette mesure sera limitée à 15 ha par demandeur pour la durée de la programmation de la politique agricole commune débutant en 2023.

Au-delà du plafond prévisionnel d'aides de base et des plafonds définis pour les deux MAEC de création de couverts susmentionnés, les agences de l'eau Rhin-Meuse et Seine-Normandie peuvent attribuer des aides supplémentaires ne faisant pas l'objet d'un cofinancement par le fonds européen agricole pour le développement rural (FEADER) pour des engagements appartenant à un projet agroenvironnemental et climatique mis en œuvre dans un territoire à enjeu eau⁷.

En application des dispositions du code rural et de la pêche maritime, pour les GAEC, les montants maximum des aides annuelles définis ci-dessus sont multipliés par le nombre d'associés du groupement éligibles à l'aide.

Si besoin, d'autres plafonds d'aides pourront être définis pour les engagements dans des MAEC localisées en 2023 pour respecter l'enveloppe budgétaire attribuée à chaque projet agroenvironnemental et climatique.

2° Les montants définitifs des plafonds d'aides annuelles de base et supplémentaire seront définis compte tenu de l'état des besoins au regard de l'enveloppe budgétaire régionale affectée au financement, d'une part, des MAEC de type système et, d'autre part, des projets agroenvironnementaux et climatiques s'agissant des MAEC de type localisée.

3 CRITÈRES D'ÉLIGIBILITÉ

Les critères d'éligibilité doivent être respectés tout au long du contrat. En cas de non-respect en première année, la mesure ne peut pas être souscrite. En cas de non-respect les années suivantes, le contrat est automatiquement rompu sur la totalité des éléments engagés s'il s'agit du non-respect d'un critère d'éligibilité relatif au demandeur, ou uniquement sur la surface en anomalie s'il s'agit d'un critère d'éligibilité relatif à la surface. Le cas échéant, des sanctions peuvent être appliquées.

3.1 Critères d'éligibilité relatifs au demandeur

Les bénéficiaires suivants sont éligibles à la mesure :

- Les agriculteurs actifs tels que définis conformément à l'article 4 du règlement (UE) n° 2021/2115 du 2 décembre 2021.
Les fondations, associations sans but lucratif et les établissements d'enseignement et de recherche agricoles lorsqu'ils exercent directement des activités réputées agricoles sont considérés comme des agriculteurs actifs ;
- Les personnes morales mettant à disposition d'exploitants des terres de manière indivise ;
- Les entités collectives.

Est qualifiée de « collective » toute utilisation de surface à plusieurs éleveurs, que les animaux soient ou non regroupés en un troupeau commun. Dans ces conditions, les groupements pastoraux sont éligibles ainsi que toutes les formes d'entités collectives juridiquement constituées et dotées de la personnalité morale dès lors qu'elles gèrent en responsabilité directe des surfaces dont elles sont propriétaires ou locataires et qu'elles en organisent l'utilisation collective notamment par les troupeaux de leurs membres ou ayants droit.

Les GAEC sont éligibles avec application du principe de transparence.

3.2 Critères d'éligibilité relatifs aux surfaces engagées

Les surfaces éligibles à cette mesure sont les **prairies et pâturages permanents** localisés en milieux humides.

Se référer au point 7.2 de la notice.

⁷ Code PAEC se terminant par E.

4 CRITÈRES D'ENTRÉE

Les critères suivants conditionnent l'accès à la mesure en première année d'engagement uniquement et ne sont plus vérifiés par la suite. En cas de non-respect, l'exploitation n'est pas engagée dans la mesure.

Les critères d'entrée pour cette mesure sont les suivants :

- Pour chaque parcelle, avoir au moins une partie de la surface présente dans le PAEC ;
- Réaliser un diagnostic agro-écologique de l'exploitation. Le diagnostic de l'exploitation doit être transmis à la DDT(M) au plus tard au 15 septembre de la première année d'engagement. En cas de non-transmission, le dossier ne pourra pas être engagé cette année-là ;
- Faire établir un plan de gestion sur la base du diagnostic d'exploitation. Le plan de gestion doit être transmis à la DDT(M) au plus tard au 15 septembre de la première année d'engagement. En cas de non-transmission, le dossier ne pourra pas être engagé cette année-là ;
- Respecter un taux de chargement minimal moyen annuel de 0,2 UGB/ha sur les surfaces en herbe à l'échelle de l'exploitation. Les modalités de calcul du taux de chargement sont définies au point 7.3.

5 CRITÈRES DE PRIORISATION DES DOSSIERS

En première année d'engagement, ces critères permettent de classer les demandes éligibles (c'est-à-dire respectant l'ensemble des critères d'entrée et d'éligibilité) par ordre de priorité, afin de tenir compte des enveloppes budgétaires disponibles et des orientations définies par la commission régionale agro-environnementale et climatique (CRAEC).

Si besoin, des critères de priorisation des demandes d'engagement dans des MAEC localisées pourront être définis afin de respecter l'enveloppe budgétaire attribuée à chaque projet agroenvironnemental et climatique.

6 CAHIER DES CHARGES DE LA MESURE

Sauf mention contraire, l'ensemble des obligations du cahier des charges doit être respecté sur toute la durée du contrat, c'est-à-dire à partir de la date limite de dépôt des dossiers PAC de l'année d'engagement et durant les 5 années suivantes. En cas de non-respect d'une obligation, des sanctions peuvent s'appliquer en fonction de la nature et de la gravité de l'anomalie.

Les documents relatifs à la demande d'engagement et au respect des obligations doivent être conservés pendant toute la durée de l'engagement et pendant les quatre années suivantes. Ils pourront notamment être demandés en cas de contrôle de l'exploitation.

Les obligations du cahier des charges figurent ci-après.

Obligations du cahier des charges	Période d'application	Modalités de contrôle	Caractérisation de l'anomalie et calcul de la sanction ⁸
Formation à réaliser au cours des deux premières années de l'engagement. Se référer au point 7.1.	Avant le 15 mai 2025	Contrôle sur place Vérification de l'attestation de formation	Anomalie réversible, dossier, totale, d'importance égale à 0,06.
Mettre en œuvre le plan de gestion. <u>Se référer aux précisions du point 7.6 : obligations du plan de gestion ne figurant pas dans le présent tableau ou obligations du tableau renforcées.</u>	Sur toute la durée du contrat	Contrôle sur place Vérification du cahier d'enregistrement des pratiques et contrôle visuel	Anomalie réversible, localisée, totale, d'importance égale à 1.
Respecter un taux de <u>chargement maximal moyen annuel à la parcelle</u> de 1 UGB/ha, pour chaque parcelle engagée. Se référer au point 7.3.	Sur toute la durée du contrat	Contrôle sur place Vérification du registre d'élevage et comptage des animaux	Anomalie réversible, localisée, à seuils (par tranche de 15 %), d'importance égale à 0,6.
Respecter un taux de <u>chargement minimal moyen annuel sur la surface en herbe</u> ⁹ à l'échelle de l'exploitation de 0,2 UGB/ha. Se référer au point 7.3.	Sur toute la durée du contrat	Contrôle administratif Sur la base des éléments du dossier PAC	Anomalie réversible, dossier, à seuils (par tranche de 15 %), d'importance égale à 0,5.
Respecter un taux de <u>chargement maximal instantané à la parcelle</u> de 0 UGB/ha en période hivernale allant du 15/11 au 14/03, pour chaque parcelle engagée. Se référer au point 7.3.	Sur toute la durée du contrat	Contrôle sur place Vérification du registre d'élevage et comptage des animaux	Anomalie réversible, localisée, à seuils (par tranche de 15 %), d'importance égale à 0,6.
Ne pas détruire le couvert sur les surfaces engagées. Un renouvellement par travail superficiel du sol est autorisé au cours de l'engagement après avoir obtenu au préalable l'accord écrit de la structure animatrice de la MAEC pour la surface engagée. Cet accord écrit doit être conservé sur l'exploitation.	Sur toute la durée du contrat	Contrôle sur place Vérification du cahier d'enregistrement des pratiques et contrôle visuel	Anomalie définitive, localisée, totale, d'importance égale à 1.
Respecter l'absence totale d'apport de fertilisants azotés minéraux et organiques (hors apports par pâturage).	Sur toute la durée du contrat	Contrôle sur place - Vérification du cahier d'enregistrement des pratiques et contrôle visuel	Anomalie réversible, localisée, à seuils (par tranche de 5 kg N par ha), d'importance égale à 1.

⁸ Se référer à la notice telepac « Les aides en faveur de l'agriculture biologique, les mesures agroenvironnementales et climatiques (MAEC) 2023-2027 » pour plus d'information sur le fonctionnement du régime de sanction.

⁹ Pour cette mesure, il s'agit des prairies et pâturages permanents.

Obligations du cahier des charges	Période d'application	Modalités de contrôle	Caractérisation de l'anomalie et calcul de la sanction
Respecter la limitation de la fertilisation P à 0 kg P par ha et par an et de la fertilisation K à 0 kg K par ha et par an, chaque année au cours des 5 ans. Se référer au point 7.5. Respecter l'absence d'apports magnésiens et de chaux.	Sur toute la durée du contrat	Contrôle sur place - Vérification du cahier d'enregistrement des pratiques et contrôle visuel	Anomalie réversible, localisée, totale, d'importance égale à 0,2.
Ne pas utiliser de produits phytosanitaires sur les surfaces engagées.	Sur toute la durée du contrat	Contrôle sur place Vérification du cahier d'enregistrement des pratiques et contrôle visuel	Anomalie réversible, localisée, totale, d'importance égale à 1.
<p>Enregistrer les interventions sur toutes les parcelles engagées :</p> <ul style="list-style-type: none"> • Identification des surfaces, conformément aux informations du registre parcellaire graphique (RPG) et du descriptif des parcelles ; • Modalités d'utilisation des parcelles (dates d'entrée et de sortie des animaux, nombre d'animaux et UGB correspondantes, dates de fauche, ...) ; • Modalités d'entretien des éléments (matériel utilisé, dates d'interventions, durée d'intervention) ; • Fertilisation des surfaces (dates, produits, quantités) ; • Traitements phytosanitaires (dates, produits, quantités). <p>Se référer à l'annexe 1 (contenu minimal du cahier d'enregistrement obligatoire).</p> <p>ATTENTION : Le cahier d'enregistrement constitue une pièce indispensable au contrôle de plusieurs obligations. Aussi, l'absence ou la non-tenue de ce cahier constatée le jour du contrôle se traduira par le constat d'anomalies et le cas échéant par l'application du régime de sanction pour toutes les obligations ne pouvant être contrôlées.</p>	Sur toute la durée du contrat	Contrôle sur place Vérification du cahier d'enregistrement des pratiques	Anomalie réversible, localisée, totale, d'importance égale à 0,05.

7.1 Formation

L'exploitant doit suivre une formation avec la ou les thématiques suivantes :

Valorisation des fourrages tardifs (leurs apports alimentaires et leurs performances, les composés secondaires et santé, diversité et ingestion), en lien avec la typologie des prairies permanentes des Vosges du Nord formation réalisée par l'association Fourrage Mieux

Réaliser un auto-diagnostic de la qualité agro-écologique des prairies d'une exploitation, en lien avec le guide sur la typologie agro-écologique et diagnostic prairial des Vosges formation réalisée par Sylvain PLANTUREUX

7.2 Définition des prairies et pâturages permanents

Les surfaces en prairies et pâturages permanents correspondent aux surfaces de la catégorie 1.6 de la notice telepac « Liste des cultures et précisions », rendues admissibles par l'application d'un prorata fonction de la densité en éléments naturels non admissibles de moins de 10 ares, conformément aux règles du 1er pilier de la PAC.

7.3 Calcul des taux de chargement

Selon les exigences de la mesure, on distingue 3 modalités de calcul différentes :

- Le **taux de chargement moyen annuel sur la surface en herbe à l'échelle de l'exploitation** qui est le rapport entre (i) le nombre d'UGB d'animaux herbivores de l'exploitation et (ii) la surface en herbe de l'exploitation ;
- Le **taux de chargement moyen annuel à la parcelle** qui est le rapport entre (i) le nombre d'UGB d'animaux herbivores pâturant sur la parcelle, multiplié par le nombre de jours de pâturage et (ii) la surface de la parcelle engagée multipliée par 365 jours ;
- Le **taux de chargement instantané à la parcelle** qui est le rapport entre (i) le nombre d'UGB d'animaux herbivores pâturant sur la parcelle et (ii) la surface de la parcelle engagée.

La surface en herbe prise en compte ici correspond aux prairies et pâturages permanents de l'exploitation. Se référer au point 7.2.

Les taux de conversion des différentes catégories d'animaux en UGB et les périodes de référence retenues pour le calcul du nombre d'animaux sont définis dans le tableau ci-après.

Catégorie	Taux de conversion en UGB	Période de référence
Bovins de plus de 2 ans	1	Moyenne sur les 12 mois précédant la date limite de dépôt des dossiers PAC.
Bovins entre 6 mois et 2 ans	0,6	
Bovins de moins de 6 mois	0,4	Pour un nouvel éleveur bovin, il est possible de s'appuyer sur le nombre instantané des UGB présentes sur l'exploitation à la date limite de dépôt de la demande d'aides de la campagne considérée.
Équidés de plus de 6 mois	1	30 jours consécutifs incluant le 31 mars de l'année n. Le critère d'âge est vérifié au plus tard le 1 ^{er} jour des 30 jours incluant le 31 mars pendant lesquels les animaux sont présents sur l'exploitation.
Ovins et caprins de plus de 1 an et femelles de moins de 1 an ayant mis bas	0,15	
Ovins et caprins de moins de 1 an	0	
Lamas de plus de 2 ans	0,45	
Alpagas de plus de 2 ans	0,3	Pour les nouveaux installés après le 31 mars, les effectifs déclarés sont ceux qui sont présents à la date limite de dépôt de la demande d'aides de la campagne considérée.
Cerfs et biches de plus de 2 ans	0,33	
Daims et daines de plus de 2 ans	0,17	

7.4 Calcul des apports azotés

Le calcul de la fertilisation azotée se fait sur chaque parcelle engagée et ne prend pas en compte les restitutions au pâturage.

Pour un dossier engagé en 2023, la première vérification concernera la campagne culturale 2023-2024, sur la base de l'enregistrement des apports azotés réalisés sur les surfaces à compter du 1^{er} septembre 2023.

a) Apports azotés minéraux

Apports azotés minéraux (kg N / ha)

$$= [\text{Quantité de fertilisant minéral apportée}^{10} \times \text{Teneur en azote}^{11}] / \text{surface (en ha)}$$

La teneur en N de l'engrais est en général précisée dans son intitulé. Quand ce n'est pas le cas (si l'engrais est mentionné sous un nom commercial par exemple), la facture ou l'étiquette du produit doivent être utilisées pour déterminer la teneur en N.

b) Apports azotés organiques

Apports azotés organiques (kg N efficace / ha)

$$= [\text{Quantité de fertilisant organique apportée}^{12} \times \text{Valeur fertilisante azotée}] / \text{surface (en ha)}$$

Avec « Valeur fertilisante azotée » du fertilisant organique

$$= \text{Teneur en azote total}^{13} \times \text{Coefficient d'équivalence engrais minéral azoté efficace (KeqN)}$$

Dispositions applicables pour le calcul des apports azotés organiques :

¹⁰ En kilogrammes ou en litres

¹¹ La teneur en N des engrais est le plus souvent exprimée en pourcentage, ce qui signifie qu'un engrais dosé à 60 % de N apporte 60 kg de N pour 100 kg d'engrais.

¹² En tonnes ou mètres cubes de produit brut, selon le type de fertilisant organique

¹³ En kg N par tonne ou par mètre cube de produit brut

- la teneur en azote total peut être déterminée à partir de la facture ou d'une analyse du produit utilisé ;
- la teneur en azote total, à défaut de facture ou d'analyse, et le coefficient d'équivalence engrais minéral (K_{eq}N) du fertilisant organique utilisé sont ceux correspondant au type de produit auquel ce fertilisant appartient, tels qu'indiqués dans l'arrêté préfectoral de mise en œuvre de l'équilibre de la fertilisation azotée à l'échelle de la région Grand Est¹⁴, dit « référentiel GREN », dans les conditions précisées dans le tableau ci-après.

Calcul des apports azotés organiques – Valeurs de référence à retenir selon le projet agroenvironnemental et climatique (PAEC) auquel la MAEC appartient pour :	
<ul style="list-style-type: none"> la teneur en azote total du fertilisant organique utilisé, à défaut de facture ou d'analyse ; le coefficient d'équivalence engrais minéral (K_{eq}N) du fertilisant organique utilisé. 	
1° PAEC couvrant majoritairement les départements du Bas-Rhin et du Haut-Rhin – Type de produit :	Valeurs à retenir = valeurs du référentiel GREN applicable dans les départements :
Tout fertilisant organique référencé *	Meurthe-et-Moselle, Meuse, Moselle, Vosges *
Autres fertilisants organiques	Ardennes, Aube, Marne, Haute-Marne
2° PAEC couvrant majoritairement les départements des Ardennes, de l'Aube, de la Marne et de la Haute-Marne – Type de produit :	Valeurs à retenir = valeurs du référentiel GREN applicable dans les départements :
Tout fertilisant organique	Ardennes, Aube, Marne, Haute-Marne
3° PAEC couvrant majoritairement les départements de Meurthe-et-Moselle, de la Meuse, de la Moselle et des Vosges – Type de produit :	Valeurs à retenir = valeurs du référentiel GREN applicable dans les départements :
Tout fertilisant organique référencé *	Meurthe-et-Moselle, Meuse, Moselle, Vosges *
Autres fertilisants organiques	Ardennes, Aube, Marne, Haute-Marne
* En cas de valeur manquante (teneur en azote total ou K _{eq} N) dans le référentiel considéré, la valeur à retenir est celle figurant dans le référentiel GREN applicable aux départements des Ardennes, de l'Aube, de la Marne et de la Haute-Marne pour le type de produit auquel le fertilisant organique appartient.	

Fertilisation azotée totale (kg N /ha) = apports azotés minéraux + apports azotés organiques

7.5 Calcul des apports P et K

Le calcul de la fertilisation P et K se fait sur chaque parcelle engagée et par campagne culturale.

a) Apports P et K minéraux

Apports minéraux P ou K (kg P /ha ou kg K /ha)

$$= [\text{Quantité de fertilisant minéral apportée}^{15} \times \text{Teneur P ou K}^{16}] / \text{surface (en ha)}$$

Les teneurs en P et K des apports minéraux sont en général précisées dans leurs intitulés. Quand ce n'est pas le cas (si l'engrais est mentionné sous un nom commercial par exemple), la facture ou l'étiquette du produit doivent être utilisées pour déterminer la composition de l'engrais en P et K.

¹⁴ Arrêté préfectoral du 22 août 2019 établissant le référentiel régional de mise en œuvre de l'équilibre de fertilisation azotée à l'échelle de la région Grand Est (annexe 6, pages 45 à 50)

¹⁵ En kilogrammes le plus souvent

¹⁶ La teneur en P ou K des engrais est le plus souvent exprimée en pourcentage, ce qui signifie qu'un engrais dosé à 60 % de P apporte 60 kg de P pour 100 kg d'engrais.

b) Apports P et K organiques

1° Apports P organiques (kg P efficace /ha)

$$= [\text{Quantité de fertilisant organique apportée}^{17} \times \text{Valeur fertilisante P}] / \text{surface (en ha)}$$

Avec « Valeur fertilisante P » du fertilisant organique

$$= \text{Teneur en P total}^{18} \times \text{Coefficient d'équivalence engrais minéral P efficace (KeqP)}$$

2° Apports K organiques (kg K efficace /ha)

$$= [\text{Quantité de fertilisant organique apportée}^{17} \times \text{Valeur fertilisante K}] / \text{surface (en ha)}$$

Avec « valeur fertilisante K » du fertilisant organique

$$= \text{Teneur en K total}^{18} \times \text{Coefficient d'équivalence engrais minéral K efficace (KeqK)}$$

Dispositions applicables pour le calcul des apports P et K organiques :

- les teneurs en P total et K total peuvent être déterminées à partir des factures ou des analyses des produits utilisés ;
- les teneurs en P total et K total, à défaut de facture ou d'analyse, et les coefficients d'équivalence engrais minéral (KeqP, KeqK) du fertilisant organique utilisé sont ceux correspondant au type de produit auquel ce fertilisant appartient, tels qu'indiqués dans le tableau ci-dessous ;
- pour tout type de produit utilisé :
 - KeqK = 1 ;
 - à défaut de valeur autre de référence¹⁹ : KeqP = 1.

Calcul des apports P et K organiques par les effluents d'élevage– Valeurs de référence à retenir²⁰ pour :	
<ul style="list-style-type: none">• les teneurs en P total et K total de l'effluent utilisé, à défaut de facture ou d'analyse ;• les coefficients d'équivalence engrais minéral KeqP et KeqK.	
Teneur en P total	Valeurs moyennes des produits figurant dans la publication « Valorisation agronomique des effluents d'élevages de porcs, bovins, ovins, caprins, volailles et lapins. RMT Elevage et Environnement, Paris, 83 pages. » ²¹
Coefficient d'équivalence engrais minéral P efficace (KeqP) ²²	
Teneur en K total	
Coefficient d'équivalence engrais minéral K efficace (KeqK)	Pour tout type d'effluent d'élevage : KeqK = 1

Fertilisation P totale (kg P /ha) = apports P minéraux + apports P organiques

Fertilisation K totale (kg K /ha) = apports K minéraux + apports K organiques

¹⁷ En tonnes ou mètres cubes de produit brut, selon le type de fertilisant organique

¹⁸ En kg P ou K par tonne ou par mètre cube de produit brut

¹⁹ En particulier pour les produits autres que les effluents d'élevage.

²⁰ Dispositions applicables à l'ensemble des projets agroenvironnementaux et climatiques (PAEC) du Grand Est.

²¹ Levasseur P., Soulier A., Lagrange H., Trochard R., Foray S., Charpiot A., Ponchant P. et Blazy V. Références établies par les instituts techniques agricoles, dans les fiches effluents d'élevages (pages 23 à 82). Publication disponible à l'adresse suivante : https://www.rmtelevagesenvironnement.org/les_outils_du_RMT

²² Les valeurs de KeqP (ou Keq P₂O₅) sont indiquées sous le tableau « Equivalence engrais minéral de l'azote » dans les fiches effluents d'élevages.

7.6 Mise en œuvre du plan de gestion

1° Certaines obligations du cahier des charges peuvent figurer uniquement dans le plan de gestion, sans être détaillées dans le tableau du point « 6. Cahier des charges de la mesure ». Ces obligations relèvent de la mise en œuvre du plan de gestion et doivent être respectées au même titre que celles indiquées dans ce tableau.

Exemples : Pratiques d'entretien obligatoire des éléments spécifiques au milieu humide (entretien des berges, faucardage, gestion des bois morts, remise en état des prairies après inondation...)

2° De même, des obligations « renforcées », – selon le cas, plus exigeantes, plus limitatives ou plus restrictives que celles figurant dans le tableau susmentionné –, peuvent être imposées dans le plan de gestion pour répondre aux enjeux agroenvironnementaux et ce, pour tout ou partie des surfaces engagées dans la mesure.

Le cas échéant, ces obligations renforcées :

- priment sur celles indiquées dans le tableau du point « 6. Cahier des charges de la mesure » ;
- sont celles prises en compte lors de la vérification du respect des obligations requises au titre de la mesure.

Les obligations « renforcées » relèvent de la mise en œuvre du plan de gestion et doivent être respectées.

Les obligations susceptibles d'être renforcées portent notamment sur la limitation et les modalités de la fertilisation (N, P, K) : abaissement de la limitation indiquée dans le tableau sur tout ou partie de la surface engagée dans la mesure, réduction du nombre de campagnes au cours desquelles la fertilisation est autorisée, interdiction de certains types d'engrais...

7.7 Lien avec la conditionnalité et l'écorégime

En cas de non-respect de la conditionnalité, l'ensemble des aides PAC sont sanctionnées, y compris les aides MAEC.

Les obligations du cahier des charges de la MAEC sont distinctes des exigences de l'écorégime. Un agriculteur peut à la fois souscrire cette MAEC et bénéficier de l'écorégime.

8 LISTE DES ANNEXES

Annexe 1 : Contenu minimal du cahier d'enregistrement des pratiques

Annexe 1 : Contenu minimal du cahier d'enregistrement obligatoire

MAEC Préservation des milieux humides

1° Règles générales d'enregistrement des pratiques

- Il s'agit d'enregistrer les pratiques (utilisation par fauche et pâturage, entretien des éléments spécifiques au milieu humide, fertilisation organique et minérale, traitements phytosanitaires) sur toutes les parcelles de prairies et pâturages permanents engagées de l'exploitation ;
- Selon le cas, une pratique désigne une intervention ou une absence d'intervention sur tout ou partie de la parcelle ;
- De façon générale, chaque parcelle doit être identifiée conformément aux informations du registre parcellaire graphique (RPG) et du descriptif des parcelles figurant dans le dossier PAC ;
- L'enregistrement des pratiques doit comporter au minimum les éléments suivants pour chaque parcelle.

2° Pratiques de fauche

Pour chaque intervention de fauche ou en cas d'absence de fauche sur tout ou partie de la parcelle :

- identification de la parcelle ;
- type de prairie ou de pâturage permanent, code de la culture et précision²³ ;
- superficie concernée, en particulier en cas de fauche d'une partie seulement de la parcelle ;
- date de fauche * ;
- matériels utilisés : types de matériels (désignation précise), nombre de matériels de chaque type * ;
- s'il y a lieu, pratiques spécifiques de fauche en cas de présence d'espèces et/ou de milieux particuliers sur la parcelle, au regard des obligations²⁴ du plan de gestion *.

En cas d'absence de fauche sur tout ou partie de la parcelle, mentionner obligatoirement « absence de fauche » pour la superficie concernée.

* s'il y a lieu, en cas de fauche

3° Pratiques de pâturage

Pour chaque période de pâturage ou en cas d'absence de pâturage sur tout ou partie de la parcelle :

- identification de la parcelle ;
- type de prairie ou de pâturage permanent, code de la culture et précision
- superficie concernée, en particulier en cas de pâturage d'une partie seulement de la parcelle ;
- dates d'entrée et de sortie des animaux ** ;
- type et nombre d'animaux, nombre d'UGB correspondantes ** ;
- s'il y a lieu, pratiques spécifiques de pâturage en cas de présence d'espèces et/ou de milieux particuliers sur la parcelle, au regard des obligations²⁵ du plan de gestion **.

En cas d'absence de pâturage sur tout ou partie de la parcelle, mentionner obligatoirement « absence de pâturage » pour la superficie concernée.

* s'il y a lieu, en cas de pâturage

23 Se référer à la notice telepac « Cultures et précisions à utiliser pour renseigner le descriptif des parcelles »

24 Exemples : mise en défens, circulation centrifuge, vitesse maximale de fauche, interdiction d'utilisation d'un groupe de fauche – un seul tracteur avec une seule faucheuse –, utilisation d'une barre d'effarouchement...

25 Exemples : mise en défens, report de pâturage...

4° Pratiques d'entretien obligatoire des éléments spécifiques au milieu humide

Les pratiques d'entretien obligatoire des éléments spécifiques au milieu humide sont définies dans le plan de gestion établi pour chaque parcelle. S'il y a lieu, ces pratiques portent sur tout ou partie des interventions suivantes :

- *entretien des berges (des mares, fossés et cours d'eau) pour maîtriser la végétation terrestre (le reprofilage et le curage relèvent d'opérations spécifiques) ;*
- *faucardage (coupe puis enlèvement des plantes aquatiques) des mares, fossés et cours d'eau ;*
- *entretien des franges végétalisées non ligneuses (ex : roselière en bord de parcelles, ...) ;*
- *entretien des éléments paysagers nécessitant une gestion particulière (ex : bois morts, ...) ;*
- *remise en état des prairies après inondation ;*
- *maintien de l'accès aux parcelles ;*
- *le cas échéant, d'autres items peuvent être rajoutés par la structure animatrice de la MAEC. Dans ce cas, les pratiques correspondantes doivent faire l'objet d'enregistrements spécifiques à rajouter dans le cahier d'enregistrement.*

Pour chaque intervention d'entretien obligatoire des éléments spécifiques au milieu humide ou en cas d'absence d'intervention sur tout ou partie de la parcelle :

- identification de la parcelle et localisation précise de l'intervention d'entretien ;
- type de prairie ou de pâturage permanent, code de la culture et précision ;
- superficie de la parcelle ;
- dates de début et de fin de l'intervention *** ;
- type d'intervention : nature précise et modalités de l'intervention, en référence à la désignation de l'obligation et aux modalités de sa mise en œuvre figurant dans le plan de gestion *** ;
- matériels utilisés : types de matériels (désignation précise), nombre de matériels de chaque type *** ;

En cas d'absence d'intervention d'entretien, mentionner obligatoirement « absence d'intervention d'entretien des éléments spécifiques au milieu humide » pour la parcelle concernée.

*** s'il y a lieu, en cas d'intervention d'entretien obligatoire des éléments spécifiques au milieu humide sur la parcelle concernée

5° Pratiques de fertilisation

De manière générale, l'enregistrement des pratiques de fertilisation doit porter sur la fertilisation organique et minérale des surfaces faisant l'objet d'une obligation au titre de N et/ou de P et/ou de K et/ou des apports magnésiens et de chaux, au regard des exigences figurant dans cette notice et dans le plan de gestion correspondant, que les surfaces concernées fassent ou non l'objet d'un apport de fertilisant.

Pour chaque apport de fertilisant organique et minéral soumis à obligation [selon le cas, fertilisant(s) N et/ou P et/ou K et/ou apports magnésiens et de chaux] sur tout ou partie de la parcelle ou en cas d'absence d'apport du fertilisant en question²⁶ :

- identification de la parcelle ;
- type de prairie ou de pâturage permanent, code de la culture et précision ;
- superficie concernée, en particulier en cas de fertilisation d'une partie seulement de la parcelle ;
- date de l'apport de fertilisant **** ;
- fertilisant utilisé **** :
 - nature du fertilisant : désignation précise, type de fertilisant organique ou minéral ;
 - quantité de fertilisant (N et/ou P et/ou K et/ou apport magnésien et de chaux) épandue sur la superficie concernée (en unités de masse ou de volume de produit brut par hectare) ;
 - valeur fertilisante du produit brut pour l'élément considéré (N, P, K) (en kg d'élément efficace par unité de masse ou de volume de produit brut) :
 - pour un fertilisant minéral : teneur en élément ;
 - pour un fertilisant organique :
 - teneur en élément total ;
 - coefficient d'équivalence engrais minéral efficace de l'élément considéré (selon le cas : KeqN, KeqP ; KeqK).

En cas d'absence d'apport de fertilisant soumis à obligation sur tout ou partie de la parcelle, mentionner obligatoirement « absence de fertilisation pour N et/ou P et/ou K et/ou absence d'apports magnésiens et de chaux » pour la superficie concernée.

**** s'il y a lieu, en cas d'apport de fertilisant

6° Pratiques de traitements phytosanitaires

Pour chaque traitement phytosanitaire²⁷ ou en cas d'absence de traitement phytosanitaire sur tout ou partie de la parcelle :

- identification de la parcelle ;
- type de prairie ou de pâturage permanent, code de la culture et précision ;
- superficie concernée, en particulier en cas de traitement d'une partie seulement de la parcelle ;
- date du traitement phytosanitaire ***** ;
- produit phytosanitaire utilisé : nom commercial complet ***** ;
- quantité épandue (en grammes, kilogrammes ou litres par hectare) *****.

En cas d'absence de traitement phytosanitaire sur tout ou partie d'une parcelle, mentionner obligatoirement « absence de traitement phytosanitaire » pour la superficie concernée.

***** s'il y a lieu, en cas de traitement phytosanitaire

7° Uniquement si elle est autorisée sous condition dans le cahier des charges : intervention de renouvellement du couvert herbacé par travail superficiel du sol, après avoir obtenu au préalable l'accord écrit de la structure animatrice de la MAEC²⁸.

²⁶ Hors apport par les déjections des herbivores au pâturage

²⁷ Les traitements phytosanitaires sont interdits sur les surfaces engagées dans la mesure.

²⁸ Selon le PAEC, un renouvellement par travail superficiel du sol peut ou non être autorisé au cours de l'engagement pour des motifs justifiés, après avoir obtenu au préalable l'accord écrit de la structure animatrice de la MAEC pour la surface engagée. Cet accord écrit doit être conservé sur l'exploitation.

Direction régionale de
l'alimentation, de
l'agriculture et de la forêt

avec le concours financier du ministère de l'Agriculture et de la Souveraineté alimentaire

Intervention 70.10 : Mesure agroenvironnementale et climatique (MAEC) pour la préservation de l'équilibre agro-écologique et de la biodiversité de milieux spécifiques en hexagone

Notice de la mesure « Préservation des milieux humides – Amélioration de la gestion par le pâturage »

Code mesure : GE_VA1N_MHU2

Campagne 2023

Territoire du projet agroenvironnemental et climatique (PAEC) :

Vosges du Nord et Alsace bossue – Natura 2000

Code territoire PAEC : GE_VA1N

Aide annuelle : 201 € / ha

Pour toute information complémentaire, contacter la structure animatrice de la mesure :

Parc naturel régional des Vosges du nord

Maison du Parc – 2 place du château – 67290 LA PETITE-PIERRE

06 28 10 32 48

l.figuier@parc-vosges-nord.fr

1 OBJECTIFS DE LA MESURE

Cette mesure vise à préserver ou à développer :

- Les surfaces en prairies permanentes,
- Une exploitation agricole extensive et durable des milieux humides,
- Le changement de pratiques d'exploitation intensives en intrants vers des systèmes plus durables,
- La restauration de milieux en déprise,
- La maîtrise des espèces invasives,
- L'entretien des éléments du paysage,
- Le maintien du caractère humide des milieux en évitant le recours à l'assèchement total et définitif.

Les enjeux de cette mesure sont de préserver les milieux humides permettant le développement d'une flore et d'une faune remarquables.

L'intérêt de cette mesure, mobilisée en milieux humides, réside dans son plan de gestion simplifié qui permet une adaptation fine aux enjeux du territoire.

L'aide au maintien de pratique ne s'entend que si le bénéfice environnemental de la pratique est avéré, et doit être ciblée sur les zones où il existe un risque de disparition de la pratique. La mesure s'adresse ainsi aux exploitations d'élevage dont la pratique en milieu humide identifiée comme favorable à l'environnement est soumise à un risque avéré d'abandon ou d'intensification.

2 MONTANT DE LA MESURE – PLAFONDS D'AIDES ANNUELLES MAEC

En contrepartie du respect de l'ensemble des exigences du cahier des charges de cette mesure, **une aide de 201 € par hectare et par an** sera versée pendant la durée de l'engagement.

Plafonnement des aides annuelles MAEC :

1° Les aides annuelles versées à un demandeur autre qu'un groupement agricole d'exploitation en commun (GAEC) au titre des mesures agro-environnementales et climatiques (MAEC) sont plafonnées dans les conditions suivantes :

- le montant prévisionnel du plafond d'aides annuelles de base est fixé entre 10 000 et 12 000 euros par bénéficiaire, tous financeurs confondus, au titre des MAEC de types système et localisée¹ faisant l'objet d'une demande d'engagement en 2023² et des engagements financés par le ministère en charge de l'Agriculture pris les années antérieures³ ;
- un plafond d'aides annuelles supplémentaire, dont le montant prévisionnel est fixé entre 2 000 et 3 000 euros par bénéficiaire, tous financeurs confondus, sera accordé pour l'engagement en 2023 de MAEC de type localisé appartenant à un projet agroenvironnemental et climatique mis en œuvre, soit dans un site Natura 2000, soit dans le Parc national de forêts⁴ ;
- le montant du plafond d'aides annuelles au titre de la MAEC création de couverts d'intérêt faunistique et floristique est fixé à 3 260 euros (soit 5 hectares), tous financeurs confondus, par bénéficiaire⁵ ;
- le montant du plafond d'aides annuelles au titre de la MAEC création de prairies est fixé à 5 340 euros (soit 15 hectares), tous financeurs confondus, par bénéficiaire⁶.

1 Au sens de l'appendice D du plan stratégique relevant de la PAC 2023-2027 de la France (catalogue de MAEC 2023-2027 pour l'hexagone).

2 MAEC relevant de la section 3 bis du chapitre 1er du titre IV du livre III du code rural et de la pêche maritime.

3 Engagements dans des mesures liées à la surface et des mesures se rapportant à des mètres linéaires ou à des éléments ponctuels, relevant de la section 4 du chapitre 1er du titre IV du livre III du code rural et de la pêche maritime.

4 Code PAEC se terminant par N ou 1.

5 La surface engagée dans cette mesure sera limitée à 5 ha par demandeur pour la durée de la programmation de la politique agricole commune débutant en 2023.

Au-delà du plafond prévisionnel d'aides de base et des plafonds définis pour les deux MAEC de création de couverts susmentionnés, les agences de l'eau Rhin-Meuse et Seine-Normandie peuvent attribuer des aides supplémentaires ne faisant pas l'objet d'un cofinancement par le fonds européen agricole pour le développement rural (FEADER) pour des engagements appartenant à un projet agroenvironnemental et climatique mis en œuvre dans un territoire à enjeu eau⁷.

En application des dispositions du code rural et de la pêche maritime, pour les GAEC, les montants maximum des aides annuelles définis ci-dessus sont multipliés par le nombre d'associés du groupement éligibles à l'aide.

Si besoin, d'autres plafonds d'aides pourront être définis pour les engagements dans des MAEC localisées en 2023 pour respecter l'enveloppe budgétaire attribuée à chaque projet agroenvironnemental et climatique.

2° Les montants définitifs des plafonds d'aides annuelles de base et supplémentaire seront définis compte tenu de l'état des besoins au regard de l'enveloppe budgétaire régionale affectée au financement, d'une part, des MAEC de type système et, d'autre part, des projets agroenvironnementaux et climatiques s'agissant des MAEC de type localisée.

3 CRITÈRES D'ÉLIGIBILITÉ

Les critères d'éligibilité doivent être respectés tout au long du contrat. En cas de non-respect en première année, la mesure ne peut pas être souscrite. En cas de non-respect les années suivantes, le contrat est automatiquement rompu sur la totalité des éléments engagés s'il s'agit du non-respect d'un critère d'éligibilité relatif au demandeur, ou uniquement sur la surface en anomalie s'il s'agit d'un critère d'éligibilité relatif à la surface. Le cas échéant, des sanctions peuvent être appliquées.

3.1 Critères d'éligibilité relatifs au demandeur

Les bénéficiaires suivants sont éligibles à la mesure :

- Les agriculteurs actifs tels que définis conformément à l'article 4 du règlement (UE) n° 2021/2115 du 2 décembre 2021.
Les fondations, associations sans but lucratif et les établissements d'enseignement et de recherche agricoles lorsqu'ils exercent directement des activités réputées agricoles sont considérés comme des agriculteurs actifs ;
- Les personnes morales mettant à disposition d'exploitants des terres de manière indivise ;
- Les entités collectives.

Est qualifiée de « collective » toute utilisation de surface à plusieurs éleveurs, que les animaux soient ou non regroupés en un troupeau commun. Dans ces conditions, les groupements pastoraux sont éligibles ainsi que toutes les formes d'entités collectives juridiquement constituées et dotées de la personnalité morale dès lors qu'elles gèrent en responsabilité directe des surfaces dont elles sont propriétaires ou locataires et qu'elles en organisent l'utilisation collective notamment par les troupeaux de leurs membres ou ayants droit.

Les GAEC sont éligibles avec application du principe de transparence.

3.2 Critères d'éligibilité relatifs aux surfaces engagées

Les surfaces éligibles à cette mesure sont les **prairies et pâturages permanents** localisés en milieux humides.

Se référer au point 7.2 de la notice.

6 La surface engagée dans cette mesure sera limitée à 15 ha par demandeur pour la durée de la programmation de la politique agricole commune débutant en 2023.

7 Code PAEC se terminant par E.

4 CRITÈRES D'ENTRÉE

Les critères suivants conditionnent l'accès à la mesure en première année d'engagement uniquement et ne sont plus vérifiés par la suite. En cas de non-respect, l'exploitation n'est pas engagée dans la mesure.

Les critères d'entrée pour cette mesure sont les suivants :

- Pour chaque parcelle, avoir au moins une partie de la surface présente dans le PAEC ;
- Réaliser un diagnostic agro-écologique de l'exploitation. Le diagnostic de l'exploitation doit être transmis à la DDT(M) au plus tard au 15 septembre de la première année d'engagement. En cas de non-transmission, le dossier ne pourra pas être engagé cette année-là ;
- Faire établir un plan de gestion sur la base du diagnostic d'exploitation. Le plan de gestion doit être transmis à la DDT(M) au plus tard au 15 septembre de la première année d'engagement. En cas de non-transmission, le dossier ne pourra pas être engagé cette année-là ;
- Respecter un taux de chargement minimal moyen annuel de 0,2 UGB/ha sur les surfaces en herbe à l'échelle de l'exploitation. Les modalités de calcul du taux de chargement sont définies au point 7.3.

5 CRITÈRES DE PRIORISATION DES DOSSIERS

En première année d'engagement, ces critères permettent de classer les demandes éligibles (c'est-à-dire respectant l'ensemble des critères d'entrée et d'éligibilité) par ordre de priorité, afin de tenir compte des enveloppes budgétaires disponibles et des orientations définies par la commission régionale agro-environnementale et climatique (CRAEC).

Si besoin, des critères de priorisation des demandes d'engagement dans des MAEC localisées pourront être définis afin de respecter l'enveloppe budgétaire attribuée à chaque projet agroenvironnemental et climatique.

6 CAHIER DES CHARGES DE LA MESURE

Sauf mention contraire, l'ensemble des obligations du cahier des charges doit être respecté sur toute la durée du contrat, c'est-à-dire à partir de la date limite de dépôt des dossiers PAC de l'année d'engagement et durant les 5 années suivantes. En cas de non-respect d'une obligation, des sanctions peuvent s'appliquer en fonction de la nature et de la gravité de l'anomalie.

Les documents relatifs à la demande d'engagement et au respect des obligations doivent être conservés pendant toute la durée de l'engagement et pendant les quatre années suivantes. Ils pourront notamment être demandés en cas de contrôle de l'exploitation.

Les obligations du cahier des charges figurent ci-après.

Obligations du cahier des charges	Période d'application	Contrôles	Caractérisation de l'anomalie et calcul de la sanction ⁸
Formation à réaliser au cours des deux premières années de l'engagement. Se référer au point 7.1.	Avant le 15 mai 2025	Contrôle sur place Vérification de l'attestation de formation	Anomalie réversible, dossier, totale, d'importance égale à 0,06.
Mettre en œuvre le plan de gestion. <u>Se référer aux précisions du point 7.6 : obligations du plan de gestion ne figurant pas dans le présent tableau ou obligations du tableau renforcées.</u>	Sur toute la durée du contrat	Contrôle sur place Vérification du cahier d'enregistrement des pratiques et contrôle visuel	Anomalie réversible, localisée, totale, d'importance égale à 1.
Chaque année, valoriser par pâturage au moins 50 % des surfaces engagées.	Sur toute la durée du contrat	Contrôle sur place Vérification du cahier d'enregistrement des pratiques et contrôle visuel	Anomalie réversible, dossier, à seuils (par tranche de 15 %), d'importance égale à 0,6.
Respecter un taux de <u>chargement maximal moyen annuel à la parcelle</u> de 1 UGB/ha, pour chaque parcelle engagée. Se référer au point 7.3.	Sur toute la durée du contrat	Contrôle sur place Vérification du registre d'élevage et comptage des animaux	Anomalie réversible, localisée, à seuils (par tranche de 15 %), d'importance égale à 0,6.
Respecter un taux de <u>chargement minimal moyen annuel sur la surface en herbe⁹</u> à l'échelle de l'exploitation de 0,2 UGB/ha. Se référer au point 7.3.	Sur toute la durée du contrat	Contrôle administratif Sur la base des éléments du dossier PAC	Anomalie réversible, dossier, à seuils (par tranche de 15 %), d'importance égale à 0,5.
Respecter un taux de <u>chargement maximal instantané à la parcelle</u> de 1 UGB/ha en période hivernale allant du 15/11 au 14/03, pour chaque parcelle engagée. Se référer au point 7.3.	Sur toute la durée du contrat	Contrôle sur place Vérification du registre d'élevage et comptage des animaux	Anomalie réversible, localisée, à seuils (par tranche de 15 %), d'importance égale à 0,6.
Ne pas détruire le couvert sur les surfaces engagées. Un renouvellement par travail superficiel du sol est autorisé au cours de l'engagement après avoir obtenu au préalable l'accord écrit de la structure animatrice de la MAEC pour la surface engagée. Cet accord écrit doit être conservé sur l'exploitation.	Sur toute la durée du contrat	Contrôle sur place Vérification du cahier d'enregistrement des pratiques et contrôle visuel	Anomalie définitive, localisée, totale, d'importance égale à 1.

⁸ Se référer à la notice telepac « Les aides en faveur de l'agriculture biologique, les mesures agroenvironnementales et climatiques (MAEC) 2023-2027 » pour plus d'information sur le fonctionnement du régime de sanction.

⁹ Pour cette mesure, il s'agit des prairies et pâturages permanents.

Obligations du cahier des charges	Période d'application	Contrôles	Caractérisation de l'anomalie et calcul de la sanction
Respecter l'absence totale d'apport de fertilisants azotés minéraux et organiques (hors apports par pâturage).	Sur toute la durée du contrat	Contrôle sur place - Vérification du cahier d'enregistrement des pratiques et contrôle visuel	Anomalie réversible, localisée, à seuils (par tranche de 5 kg N par ha), d'importance égale à 1.
Respecter la limitation de la fertilisation P à 0 kg P par ha et par an et de la fertilisation K à 0 kg K par ha et par an, chaque année au cours des 5 ans. Se référer au point 7.5. Respecter l'absence d'apports magnésiens et de chaux.	Sur toute la durée du contrat	Contrôle sur place - Vérification du cahier d'enregistrement des pratiques et contrôle visuel	Anomalie réversible, localisée, totale, d'importance égale à 0,2.
Ne pas utiliser de produits phytosanitaires sur les surfaces engagées.	Sur toute la durée du contrat	Contrôle sur place Vérification du cahier d'enregistrement des pratiques et contrôle visuel	Anomalie réversible, localisée, totale, d'importance égale à 1.
<p>Enregistrer les interventions sur toutes les parcelles engagées :</p> <ul style="list-style-type: none"> • Identification des surfaces, conformément aux informations du registre parcellaire graphique (RPG) et du descriptif des parcelles ; • Modalités d'utilisation des parcelles (dates d'entrée et de sortie des animaux, nombre d'animaux et UGB correspondantes, dates de fauche, ...) ; • Modalités d'entretien des éléments (matériel utilisé, dates d'interventions, durée d'intervention) ; • Fertilisation des surfaces (dates, produits, quantités) ; • Traitements phytosanitaires (dates, produits, quantités). <p>Se référer à l'annexe 1 (contenu minimal du cahier d'enregistrement obligatoire).</p> <p>ATTENTION : Le cahier d'enregistrement constitue une pièce indispensable au contrôle de plusieurs obligations. Aussi, l'absence ou la non-teneur de ce cahier constatée le jour du contrôle se traduira par le constat d'anomalies et le cas échéant par l'application du régime de sanction pour toutes les obligations ne pouvant être contrôlées.</p>	Sur toute la durée du contrat	Contrôle sur place Vérification du cahier d'enregistrement des pratiques	Anomalie réversible, localisée, totale, d'importance égale à 0,05.

7.1 **Formation**

L'exploitant doit suivre une formation avec la ou les thématiques suivantes :

Valorisation des fourrages tardifs (leurs apports alimentaires et leurs performances, les composés secondaires et santé, diversité et ingestion), en lien avec la typologie des prairies permanentes des Vosges du Nord formation réalisée par l'association Fourrage Mieux

Réaliser un auto-diagnostic de la qualité agro-écologique des prairies d'une exploitation, en lien avec le guide sur la typologie agro-écologique et diagnostic prairial des Vosges formation réalisée par Sylvain PLANTUREUX

7.2 **Définition des prairies et pâturages permanents**

Les surfaces en prairies et pâturages permanents correspondent aux surfaces de la catégorie 1.6 de la notice telepac « Liste des cultures et précisions », rendues admissibles par l'application d'un prorata fonction de la densité en éléments naturels non admissibles de moins de 10 ares, conformément aux règles du 1er pilier de la PAC.

7.3 **Calcul des taux de chargement**

Selon les exigences de la mesure, on distingue 3 modalités de calcul différentes :

- Le **taux de chargement moyen annuel sur la surface en herbe à l'échelle de l'exploitation** qui est le rapport entre (i) le nombre d'UGB d'animaux herbivores de l'exploitation et (ii) la surface en herbe de l'exploitation ;
- Le **taux de chargement moyen annuel à la parcelle** qui est le rapport entre (i) le nombre d'UGB d'animaux herbivores pâturant sur la parcelle, multiplié par le nombre de jours de pâturage et (ii) la surface de la parcelle engagée multipliée par 365 jours ;
- Le **taux de chargement instantané à la parcelle** qui est le rapport entre (i) le nombre d'UGB d'animaux herbivores pâturant sur la parcelle et (ii) la surface de la parcelle engagée.

La surface en herbe prise en compte ici correspond aux prairies et pâturages permanents de l'exploitation. Se référer au point 7.2.

Les taux de conversion des différentes catégories d'animaux en UGB et les périodes de référence retenues pour le calcul du nombre d'animaux sont définis dans le tableau ci-après :

Catégorie	Taux de conversion en UGB	Période de référence
Bovins de plus de 2 ans	1	Moyenne sur les 12 mois précédant la date limite de dépôt des dossiers PAC.
Bovins entre 6 mois et 2 ans	0,6	
Bovins de moins de 6 mois	0,4	Pour un nouvel éleveur bovin, il est possible de s'appuyer sur le nombre instantané des UGB présentes sur l'exploitation à la date limite de dépôt de la demande d'aides de la campagne considérée.
Équidés de plus de 6 mois	1	30 jours consécutifs incluant le 31 mars de l'année n. Le critère d'âge est vérifié au plus tard le 1 ^{er} jour des 30 jours incluant le 31 mars pendant lesquels les animaux sont présents sur l'exploitation.
Ovins et caprins de plus de 1 an et femelles de moins de 1 an ayant mis bas	0,15	
Ovins et caprins de moins de 1 an	0	
Lamas de plus de 2 ans	0,45	
Alpagas de plus de 2 ans	0,3	Pour les nouveaux installés après le 31 mars, les effectifs déclarés sont ceux qui sont présents à la date limite de dépôt de la demande d'aides de la campagne considérée.
Cerfs et biches de plus de 2 ans	0,33	
Daims et daines de plus de 2 ans	0,17	

7.4 Calcul des apports azotés

Le calcul de la fertilisation azotée se fait sur chaque parcelle engagée et ne prend pas en compte les restitutions au pâturage.

Pour un dossier engagé en 2023, la première vérification concernera la campagne culturale 2023-2024, sur la base de l'enregistrement des apports azotés réalisés sur les surfaces à compter du 1^{er} septembre 2023.

a) Apports azotés minéraux

Apports azotés minéraux (kg N / ha)

$$= [\text{Quantité de fertilisant minéral apportée}^{10} \times \text{Teneur en azote}^{11}] / \text{surface (en ha)}$$

La teneur en N de l'engrais est en général précisée dans son intitulé. Quand ce n'est pas le cas (si l'engrais est mentionné sous un nom commercial par exemple), la facture ou l'étiquette du produit doivent être utilisées pour déterminer la teneur en N.

b) Apports azotés organiques

Apports azotés organiques (kg N efficace / ha)

$$= [\text{Quantité de fertilisant organique apportée}^{12} \times \text{Valeur fertilisante azotée}] / \text{surface (en ha)}$$

Avec « Valeur fertilisante azotée » du fertilisant organique

$$= \text{Teneur en azote total}^{13} \times \text{Coefficient d'équivalence engrais minéral azoté efficace (KeqN)}$$

¹⁰ En kilogrammes ou en litres

¹¹ La teneur en N des engrais est le plus souvent exprimée en pourcentage, ce qui signifie qu'un engrais dosé à 60 % de N apporte 60 kg de N pour 100 kg d'engrais.

¹² En tonnes ou mètres cubes de produit brut, selon le type de fertilisant organique

¹³ En kg N par tonne ou par mètre cube de produit brut

Dispositions applicables pour le calcul des apports azotés organiques :

- la teneur en azote total peut être déterminée à partir de la facture ou d'une analyse du produit utilisé ;
- la teneur en azote total, à défaut de facture ou d'analyse, et le coefficient d'équivalence engrais minéral (K_{eq}N) du fertilisant organique utilisé sont ceux correspondant au type de produit auquel ce fertilisant appartient, tels qu'indiqués dans l'arrêté préfectoral de mise en œuvre de l'équilibre de la fertilisation azotée à l'échelle de la région Grand Est¹⁴, dit « référentiel GREN », dans les conditions précisées dans le tableau ci-après.

Calcul des apports azotés organiques – Valeurs de référence à retenir selon le projet agroenvironnemental et climatique (PAEC) auquel la MAEC appartient pour :	
<ul style="list-style-type: none">• la teneur en azote total du fertilisant organique utilisé, à défaut de facture ou d'analyse ;• le coefficient d'équivalence engrais minéral (K_{eq}N) du fertilisant organique utilisé.	
1° PAEC couvrant majoritairement les départements du Bas-Rhin et du Haut-Rhin – Type de produit :	Valeurs à retenir = valeurs du référentiel GREN applicable dans les départements :
Tout fertilisant organique référencé *	Meurthe-et-Moselle, Meuse, Moselle, Vosges *
Autres fertilisants organiques	Ardenne, Aube, Marne, Haute-Marne
2° PAEC couvrant majoritairement les départements des Ardennes, de l'Aube, de la Marne et de la Haute-Marne – Type de produit :	Valeurs à retenir = valeurs du référentiel GREN applicable dans les départements :
Tout fertilisant organique	Ardenne, Aube, Marne, Haute-Marne
3° PAEC couvrant majoritairement les départements de Meurthe-et-Moselle, de la Meuse, de la Moselle et des Vosges – Type de produit :	Valeurs à retenir = valeurs du référentiel GREN applicable dans les départements :
Tout fertilisant organique référencé *	Meurthe-et-Moselle, Meuse, Moselle, Vosges *
Autres fertilisants organiques	Ardenne, Aube, Marne, Haute-Marne
<i>* En cas de valeur manquante (teneur en azote total ou K_{eq}N) dans le référentiel considéré, la valeur à retenir est celle figurant dans le référentiel GREN applicable aux départements des Ardennes, de l'Aube, de la Marne et de la Haute-Marne pour le type de produit auquel le fertilisant organique appartient.</i>	

Fertilisation azotée totale (kg N /ha) = apports azotés minéraux + apports azotés organiques

7.5 Calcul des apports P et K

Le calcul de la fertilisation P et K se fait sur chaque parcelle engagée et par campagne culturale.

a) Apports P et K minéraux

Apports minéraux P ou K (kg P /ha ou kg K /ha)

$$= [\text{Quantité de fertilisant minéral apportée}^{15} \times \text{Teneur P ou K}^{16}] / \text{surface (en ha)}$$

¹⁴ Arrêté préfectoral du 22 août 2019 établissant le référentiel régional de mise en œuvre de l'équilibre de fertilisation azotée à l'échelle de la région Grand Est (annexe 6, pages 45 à 50)

¹⁵ En kilogrammes le plus souvent

¹⁶ La teneur en P ou K des engrais est le plus souvent exprimée en pourcentage, ce qui signifie qu'un engrais dosé à 60 % de P apporte 60 kg de P pour 100 kg d'engrais.

Les teneurs en P et K des apports minéraux sont en général précisées dans leurs intitulés. Quand ce n'est pas le cas (si l'engrais est mentionné sous un nom commercial par exemple), la facture ou l'étiquette du produit doivent être utilisées pour déterminer la composition de l'engrais en P et K.

b) Apports P et K organiques

1° Apports P organiques (kg P efficace /ha)

$$= [\text{Quantité de fertilisant organique apportée}^{17} \times \text{Valeur fertilisante P}] / \text{surface (en ha)}$$

Avec « Valeur fertilisante P » du fertilisant organique

$$= \text{Teneur en P total}^{18} \times \text{Coefficient d'équivalence engrais minéral P efficace (KeqP)}$$

2° Apports K organiques (kg K efficace /ha)

$$= [\text{Quantité de fertilisant organique apportée}^{17} \times \text{Valeur fertilisante K}] / \text{surface (en ha)}$$

Avec « valeur fertilisante K » du fertilisant organique

$$= \text{Teneur en K total}^{18} \times \text{Coefficient d'équivalence engrais minéral K efficace (KeqK)}$$

Dispositions applicables pour le calcul des apports P et K organiques :

- les teneurs en P total et K total peuvent être déterminées à partir des factures ou des analyses des produits utilisés ;
- les teneurs en P total et K total, à défaut de facture ou d'analyse, et les coefficients d'équivalence engrais minéral (KeqP, KeqK) du fertilisant organique utilisé sont ceux correspondant au type de produit auquel ce fertilisant appartient, tels qu'indiqués dans le tableau ci-dessous ;
- pour tout type de produit utilisé :
 - KeqK = 1 ;
 - à défaut de valeur autre de référence¹⁹ : KeqP = 1.

Calcul des apports P et K organiques par les effluents d'élevage– Valeurs de référence à retenir²⁰ pour :	
<ul style="list-style-type: none"> • les teneurs en P total et K total de l'effluent utilisé, à défaut de facture ou d'analyse ; • les coefficients d'équivalence engrais minéral KeqP et KeqK. 	
Teneur en P total	Valeurs moyennes des produits figurant dans la publication « Valorisation agronomique des effluents d'élevages de porcs, bovins, ovins, caprins, volailles et lapins. RMT Elevage et Environnement, Paris, 83 pages. » ²¹
Coefficient d'équivalence engrais minéral P efficace (KeqP) ²²	
Teneur en K total	
Coefficient d'équivalence engrais minéral K efficace (KeqK)	Pour tout type d'effluent d'élevage : KeqK = 1

Fertilisation P totale (kg P /ha) = apports P minéraux + apports P organiques

Fertilisation K totale (kg K /ha) = apports K minéraux + apports K organiques

¹⁷ En tonnes ou mètres cubes de produit brut, selon le type de fertilisant organique

¹⁸ En kg P ou K par tonne ou par mètre cube de produit brut

¹⁹ En particulier pour les produits autres que les effluents d'élevage.

²⁰ Dispositions applicables à l'ensemble des projets agroenvironnementaux et climatiques (PAEC) du Grand Est.

²¹ Levasseur P., Soulier A., Lagrange H., Trochard R., Foray S., Charpiot A., Ponchant P. et Blazy V. Références établies par les instituts techniques agricoles, dans les fiches effluents d'élevages (pages 23 à 82). Publication disponible à l'adresse suivante : https://www.rmtelevagesenvironnement.org/les_outils_du_RMT

²² Les valeurs de KeqP (ou Keq P₂O₅) sont indiquées sous le tableau « Equivalence engrais minéral de l'azote » dans les fiches effluents d'élevages.

7.6 Mise en œuvre du plan de gestion

1° Certaines obligations du cahier des charges peuvent figurer uniquement dans le plan de gestion, sans être détaillées dans le tableau du point « 6. Cahier des charges de la mesure ». Ces obligations relèvent de la mise en œuvre du plan de gestion et doivent être respectées au même titre que celles indiquées dans ce tableau.

Exemples : Pratiques d'entretien obligatoire des éléments spécifiques au milieu humide (entretien des berges, faucardage, gestion des bois morts, remise en état des prairies après inondation...)

2° De même, des obligations « renforcées », – selon le cas, plus exigeantes, plus limitatives ou plus restrictives que celles figurant dans le tableau susmentionné –, peuvent être imposées dans le plan de gestion pour répondre aux enjeux agroenvironnementaux et ce, pour tout ou partie des surfaces engagées dans la mesure.

Le cas échéant, ces obligations renforcées :

- priment sur celles indiquées dans le tableau du point « 6. Cahier des charges de la mesure » ;
- sont celles prises en compte lors de la vérification du respect des obligations requises au titre de la mesure.

Les obligations « renforcées » relèvent de la mise en œuvre du plan de gestion et doivent être respectées.

Les obligations susceptibles d'être renforcées portent notamment sur la limitation et les modalités de la fertilisation (N, P, K) : abaissement de la limitation indiquée dans le tableau sur tout ou partie de la surface engagée dans la mesure, réduction du nombre de campagnes au cours desquelles la fertilisation est autorisée, interdiction de certains types d'engrais...

7.7 Lien avec la conditionnalité et l'écoringime

En cas de non-respect de la conditionnalité, l'ensemble des aides PAC sont sanctionnées, y compris les aides MAEC.

Les obligations du cahier des charges de la MAEC sont distinctes des exigences de l'écoringime. Un agriculteur peut à la fois souscrire cette MAEC et bénéficier de l'écoringime.

8 LISTE DES ANNEXES

Annexe 1 : Contenu minimal du cahier d'enregistrement des pratiques

Annexe 1 : Contenu minimal du cahier d'enregistrement obligatoire

MAEC Préservation des milieux humides **– Amélioration de la gestion par le pâturage**

1° Règles générales d'enregistrement des pratiques

- Il s'agit d'enregistrer les pratiques (utilisation par fauche et pâturage, entretien des éléments spécifiques au milieu humide, fertilisation organique et minérale, traitements phytosanitaires) sur toutes les parcelles de prairies et pâturages permanents engagées de l'exploitation ;
- Selon le cas, une pratique désigne une intervention ou une absence d'intervention sur tout ou partie de la parcelle ;
- De façon générale, chaque parcelle doit être identifiée conformément aux informations du registre parcellaire graphique (RPG) et du descriptif des parcelles figurant dans le dossier PAC ;
- L'enregistrement des pratiques doit comporter au minimum les éléments suivants pour chaque parcelle.

2° Pratiques de fauche

Pour chaque intervention de fauche ou en cas d'absence de fauche sur tout ou partie de la parcelle :

- identification de la parcelle ;
- type de prairie ou de pâturage permanent, code de la culture et précision²³ ;
- superficie concernée, en particulier en cas de fauche d'une partie seulement de la parcelle ;
- date de fauche * ;
- matériels utilisés : types de matériels (désignation précise), nombre de matériels de chaque type * ;
- s'il y a lieu, pratiques spécifiques de fauche en cas de présence d'espèces et/ou de milieux particuliers sur la parcelle, au regard des obligations²⁴ du plan de gestion *.

En cas d'absence de fauche sur tout ou partie de la parcelle, mentionner obligatoirement « absence de fauche » pour la superficie concernée.

* s'il y a lieu, en cas de fauche

3° Pratiques de pâturage

Pour chaque période de pâturage ou en cas d'absence de pâturage sur tout ou partie de la parcelle :

- identification de la parcelle ;
- type de prairie ou de pâturage permanent, code de la culture et précision
- superficie concernée, en particulier en cas de pâturage d'une partie seulement de la parcelle ;
- dates d'entrée et de sortie des animaux ** ;
- type et nombre d'animaux, nombre d'UGB correspondantes ** ;
- s'il y a lieu, pratiques spécifiques de pâturage en cas de présence d'espèces et/ou de milieux particuliers sur la parcelle, au regard des obligations²⁵ du plan de gestion **.

En cas d'absence de pâturage sur tout ou partie de la parcelle, mentionner obligatoirement « absence de pâturage » pour la superficie concernée.

* s'il y a lieu, en cas de pâturage

23 Se référer à la notice telepac « Cultures et précisions à utiliser pour renseigner le descriptif des parcelles »

24 Exemples : mise en défens, circulation centrifuge, vitesse maximale de fauche, interdiction d'utilisation d'un groupe de fauche – un seul tracteur avec une seule faucheuse –, utilisation d'une barre d'effarouchement...)

25 Exemples : mise en défens, report de pâturage...

4° Pratiques d'entretien obligatoire des éléments spécifiques au milieu humide

Les pratiques d'entretien obligatoire des éléments spécifiques au milieu humide sont définies dans le plan de gestion établi pour chaque parcelle. S'il y a lieu, ces pratiques portent sur tout ou partie des interventions suivantes :

- *entretien des berges (des mares, fossés et cours d'eau) pour maîtriser la végétation terrestre (le reprofilage et le curage relèvent d'opérations spécifiques) ;*
- *faucardage (coupe puis enlèvement des plantes aquatiques) des mares, fossés et cours d'eau ;*
- *entretien des franges végétalisées non ligneuses (ex : roselière en bord de parcelles, ...) ;*
- *entretien des éléments paysagers nécessitant une gestion particulière (ex : bois morts, ...) ;*
- *remise en état des prairies après inondation ;*
- *maintien de l'accès aux parcelles ;*
- *le cas échéant, d'autres items peuvent être rajoutés par la structure animatrice de la MAEC. Dans ce cas, les pratiques correspondantes doivent faire l'objet d'enregistrements spécifiques à rajouter dans le cahier d'enregistrement.*

Pour chaque intervention d'entretien obligatoire des éléments spécifiques au milieu humide ou en cas d'absence d'intervention sur tout ou partie de la parcelle :

- identification de la parcelle et localisation précise de l'intervention d'entretien ;
- type de prairie ou de pâturage permanent, code de la culture et précision ;
- superficie de la parcelle ;
- dates de début et de fin de l'intervention *** ;
- type d'intervention : nature précise et modalités de l'intervention, en référence à la désignation de l'obligation et aux modalités de sa mise en œuvre figurant dans le plan de gestion *** ;
- matériels utilisés : types de matériels (désignation précise), nombre de matériels de chaque type *** ;

En cas d'absence d'intervention d'entretien, mentionner obligatoirement « absence d'intervention d'entretien des éléments spécifiques au milieu humide » pour la parcelle concernée.

*** s'il y a lieu, en cas d'intervention d'entretien obligatoire des éléments spécifiques au milieu humide sur la parcelle concernée

5° Pratiques de fertilisation

De manière générale, l'enregistrement des pratiques de fertilisation doit porter sur la fertilisation organique et minérale des surfaces faisant l'objet d'une obligation au titre de N et/ou de P et/ou de K et/ou des apports magnésiens et de chaux, au regard des exigences figurant dans cette notice et dans le plan de gestion correspondant, que les surfaces concernées fassent ou non l'objet d'un apport de fertilisant.

Pour chaque apport de fertilisant organique et minéral soumis à obligation [selon le cas, fertilisant(s) N et/ou P et/ou K et/ou apports magnésiens et de chaux] sur tout ou partie de la parcelle ou en cas d'absence d'apport du fertilisant en question²⁶ :

- identification de la parcelle ;
- type de prairie ou de pâturage permanent, code de la culture et précision ;
- superficie concernée, en particulier en cas de fertilisation d'une partie seulement de la parcelle ;
- date de l'apport de fertilisant **** ;
- fertilisant utilisé **** :
 - nature du fertilisant : désignation précise, type de fertilisant organique ou minéral ;
 - quantité de fertilisant (N et/ou P et/ou K et/ou apport magnésien et de chaux) épandue sur la superficie concernée (en unités de masse ou de volume de produit brut par hectare) ;
 - valeur fertilisante du produit brut pour l'élément considéré (N, P, K) (en kg d'élément efficace par unité de masse ou de volume de produit brut) :
 - pour un fertilisant minéral : teneur en élément ;
 - pour un fertilisant organique :
 - teneur en élément total ;
 - coefficient d'équivalence engrais minéral efficace de l'élément considéré (selon le cas : KeqN, KeqP ; KeqK).

En cas d'absence d'apport de fertilisant soumis à obligation sur tout ou partie de la parcelle, mentionner obligatoirement « absence de fertilisation pour N et/ou P et/ou K et/ou absence d'apports magnésiens et de chaux » pour la superficie concernée.

**** s'il y a lieu, en cas d'apport de fertilisant

6° Pratiques de traitements phytosanitaires

Pour chaque traitement phytosanitaire²⁷ ou en cas d'absence de traitement phytosanitaire sur tout ou partie de la parcelle :

- identification de la parcelle ;
- type de prairie ou de pâturage permanent, code de la culture et précision ;
- superficie concernée, en particulier en cas de traitement d'une partie seulement de la parcelle ;
- date du traitement phytosanitaire ***** ;
- produit phytosanitaire utilisé : nom commercial complet ***** ;
- quantité épandue (en grammes, kilogrammes ou litres par hectare) *****.

En cas d'absence de traitement phytosanitaire sur tout ou partie d'une parcelle, mentionner obligatoirement « absence de traitement phytosanitaire » pour la superficie concernée.

***** s'il y a lieu, en cas de traitement phytosanitaire

7° Uniquement si elle est autorisée sous condition dans le cahier des charges : intervention de renouvellement du couvert herbacé par travail superficiel du sol, après avoir obtenu au préalable l'accord écrit de la structure animatrice de la MAEC²⁸.

²⁶ Hors apport par les déjections des herbivores au pâturage

²⁷ Les traitements phytosanitaires sont interdits sur les surfaces engagées dans la mesure.

²⁸ Selon le PAEC, un renouvellement par travail superficiel du sol peut ou non être autorisé au cours de l'engagement pour des motifs justifiés, après avoir obtenu au préalable l'accord écrit de la structure animatrice de la MAEC pour la surface engagée. Cet accord écrit doit être conservé sur l'exploitation.

Direction régionale de
l'alimentation, de
l'agriculture et de la forêt

avec le concours financier du ministère de l'Agriculture et de la Souveraineté alimentaire

Intervention 70.10 : Mesure agroenvironnementale et climatique (MAEC) pour la préservation de l'équilibre agro-écologique et de la biodiversité de milieux spécifiques en hexagone

Notice de la mesure « Préservation des milieux humides – Gestion des espèces exotiques envahissantes »

Code mesure : GE_VA1N_MHU3

Campagne 2023

Territoire du projet agroenvironnemental et climatique (PAEC) :

Vosges du Nord et Alsace bossue – Natura 2000

Code territoire PAEC : GE_VA1N

Aide annuelle : 267 € / ha

Pour toute information complémentaire, contacter la structure animatrice de la mesure :

Parc naturel régional des Vosges du nord

Maison du Parc – 2 place du château – 67290 LA PETITE-PIERRE

06 28 10 32 48

l.figuier@parc-vosges-nord.fr

1 OBJECTIFS DE LA MESURE

Cette mesure vise à préserver ou à développer :

- les surfaces en prairies permanentes,
- une exploitation agricole extensive et durable des milieux humides,
- le changement de pratiques d'exploitation intensives en intrants vers des systèmes plus durables,
- la restauration de milieux en déprise,
- la protection des prairies permanentes remarquables en zones humides, notamment les marais et les vallées alluviales, contre les espèces exotiques envahissantes (EEE), qu'elles soient végétales ou animales,
- l'entretien des éléments du paysage,
- le maintien du caractère humide des milieux en évitant le recours à l'assèchement total et définitif.

Les enjeux de cette mesure sont de préserver les milieux humides permettant le développement d'une flore et d'une faune remarquables. L'intérêt de cette mesure, mobilisée en milieux humides, réside dans son plan de gestion simplifié qui permet une adaptation fine aux enjeux du territoire.

L'aide au maintien de pratique ne s'entend que si le bénéfice environnemental de la pratique est avéré, et doit être ciblée sur les zones où il existe un risque de disparition de la pratique. La mesure s'adresse ainsi aux exploitations d'élevage dont la pratique en milieu humide identifiée comme favorable à l'environnement est soumise à un risque avéré d'abandon ou d'intensification. La mise en œuvre de cette mesure repose sur une démarche collective de gestion de l'espèce exotique envahissante définie localement, associant les différentes parties prenantes du territoire.

2 MONTANT DE LA MESURE – PLAFONDS D'AIDES ANNUELLES MAEC

En contrepartie du respect de l'ensemble des exigences du cahier des charges de cette mesure, **une aide de 267 € par hectare et par an** sera versée pendant la durée de l'engagement.

Plafonnement des aides annuelles MAEC :

1° Les aides annuelles versées à un demandeur autre qu'un groupement agricole d'exploitation en commun (GAEC) au titre des mesures agro-environnementales et climatiques (MAEC) sont plafonnées dans les conditions suivantes :

- le montant prévisionnel du plafond d'aides annuelles de base est fixé entre 10 000 et 12 000 euros par bénéficiaire, tous financeurs confondus, au titre des MAEC de types système et localisée¹ faisant l'objet d'une demande d'engagement en 2023² et des engagements financés par le ministère en charge de l'Agriculture pris les années antérieures³ ;
- un plafond d'aides annuelles supplémentaire, dont le montant prévisionnel est fixé entre 2 000 et 3 000 euros par bénéficiaire, tous financeurs confondus, sera accordé pour l'engagement en 2023 de MAEC de type localisé appartenant à un projet agroenvironnemental et climatique mis en œuvre, soit dans un site Natura 2000, soit dans le Parc national de forêts⁴ ;
- le montant du plafond d'aides annuelles au titre de la MAEC création de couverts d'intérêt faunistique et floristique est fixé à 3 260 euros (soit 5 hectares), tous financeurs confondus, par bénéficiaire⁵ ;

1 Au sens de l'appendice D du plan stratégique relevant de la PAC 2023-2027 de la France (catalogue de MAEC 2023-2027 pour l'hexagone).

2 MAEC relevant de la section 3 bis du chapitre 1er du titre IV du livre III du code rural et de la pêche maritime.

3 Engagements dans des mesures liées à la surface et des mesures se rapportant à des mètres linéaires ou à des éléments ponctuels, relevant de la section 4 du chapitre 1er du titre IV du livre III du code rural et de la pêche maritime.

4 Code PAEC se terminant par N ou 1.

5 La surface engagée dans cette mesure sera limitée à 5 ha par demandeur pour la durée de la programmation de la politique agricole commune débutant en 2023.

- le montant du plafond d'aides annuelles au titre de la MAEC création de prairies est fixé à 5 340 euros (soit 15 hectares), tous financeurs confondus, par bénéficiaire⁶.

Au-delà du plafond prévisionnel d'aides de base et des plafonds définis pour les deux MAEC de création de couverts susmentionnés, les agences de l'eau Rhin-Meuse et Seine-Normandie peuvent attribuer des aides supplémentaires ne faisant pas l'objet d'un cofinancement par le fonds européen agricole pour le développement rural (FEADER) pour des engagements appartenant à un projet agroenvironnemental et climatique mis en œuvre dans un territoire à enjeu eau⁷.

En application des dispositions du code rural et de la pêche maritime, pour les GAEC, les montants maximum des aides annuelles définis ci-dessus sont multipliés par le nombre d'associés du groupement éligibles à l'aide.

Si besoin, d'autres plafonds d'aides pourront être définis pour les engagements dans des MAEC localisées en 2023 pour respecter l'enveloppe budgétaire attribuée à chaque projet agroenvironnemental et climatique.

2° Les montants définitifs des plafonds d'aides annuelles de base et supplémentaire seront définis compte tenu de l'état des besoins au regard de l'enveloppe budgétaire régionale affectée au financement, d'une part, des MAEC de type système et, d'autre part, des projets agroenvironnementaux et climatiques s'agissant des MAEC de type localisée.

3 CRITÈRES D'ÉLIGIBILITÉ

Les critères d'éligibilité doivent être respectés tout au long du contrat. En cas de non-respect en première année, la mesure ne peut pas être souscrite. En cas de non-respect les années suivantes, le contrat est automatiquement rompu sur la totalité des éléments engagés s'il s'agit du non-respect d'un critère d'éligibilité relatif au demandeur, ou uniquement sur la surface en anomalie s'il s'agit d'un critère d'éligibilité relatif à la surface. Le cas échéant, des sanctions peuvent être appliquées.

3.1 Critères d'éligibilité relatifs au demandeur

Les bénéficiaires suivants sont éligibles à la mesure :

- Les agriculteurs actifs tels que définis conformément à l'article 4 du règlement (UE) n° 2021/2115 du 2 décembre 2021.
Les fondations, associations sans but lucratif et les établissements d'enseignement et de recherche agricoles lorsqu'ils exercent directement des activités réputées agricoles sont considérés comme des agriculteurs actifs ;
- Les personnes morales mettant à disposition d'exploitants des terres de manière indivise ;
- Les entités collectives.

Est qualifiée de « collective » toute utilisation de surface à plusieurs éleveurs, que les animaux soient ou non regroupés en un troupeau commun. Dans ces conditions, les groupements pastoraux sont éligibles ainsi que toutes les formes d'entités collectives juridiquement constituées et dotées de la personnalité morale dès lors qu'elles gèrent en responsabilité directe des surfaces dont elles sont propriétaires ou locataires et qu'elles en organisent l'utilisation collective notamment par les troupeaux de leurs membres ou ayants droit.

Les GAEC sont éligibles avec application du principe de transparence.

3.2 Critères d'éligibilité relatifs aux surfaces engagées

Les surfaces éligibles à cette mesure sont les **prairies et pâturages permanents** localisés en milieux humides.

Se référer au point 7.2 de la notice.

6 La surface engagée dans cette mesure sera limitée à 15 ha par demandeur pour la durée de la programmation de la politique agricole commune débutant en 2023.

7 Code PAEC se terminant par E.

4 CRITÈRES D'ENTRÉE

Les critères suivants conditionnent l'accès à la mesure en première année d'engagement uniquement et ne sont plus vérifiés par la suite. En cas de non-respect, l'exploitation n'est pas engagée dans la mesure.

Les critères d'entrée pour cette mesure sont les suivants :

- Pour chaque parcelle, avoir au moins une partie de la surface présente dans le PAEC ;
- Réaliser un diagnostic agro-écologique de l'exploitation. Le diagnostic de l'exploitation doit être transmis à la DDT(M) au plus tard au 15 septembre de la première année d'engagement. En cas de non-transmission, le dossier ne pourra pas être engagé cette année-là ;
- Faire établir un plan de gestion sur la base du diagnostic d'exploitation. Le plan de gestion doit être transmis à la DDT(M) au plus tard au 15 septembre de la première année d'engagement. En cas de non-transmission, le dossier ne pourra pas être engagé cette année-là ;
- Respecter un taux de chargement minimal moyen annuel de 0,2 UGB/ha sur les surfaces en herbe à l'échelle de l'exploitation. Les modalités de calcul du taux de chargement sont définies au point 7.3.

5 CRITÈRES DE PRIORISATION DES DOSSIERS

En première année d'engagement, ces critères permettent de classer les demandes éligibles (c'est-à-dire respectant l'ensemble des critères d'entrée et d'éligibilité) par ordre de priorité, afin de tenir compte des enveloppes budgétaires disponibles et des orientations définies par la commission régionale agro-environnementale et climatique (CRAEC).

Si besoin, des critères de priorisation des demandes d'engagement dans des MAEC localisées pourront être définis afin de respecter l'enveloppe budgétaire attribuée à chaque projet agroenvironnemental et climatique.

6 CAHIER DES CHARGES DE LA MESURE

Sauf mention contraire, l'ensemble des obligations du cahier des charges doit être respecté sur toute la durée du contrat, c'est-à-dire à partir de la date limite de dépôt des dossiers PAC de l'année d'engagement et durant les 5 années suivantes. En cas de non-respect d'une obligation, des sanctions peuvent s'appliquer en fonction de la nature et de la gravité de l'anomalie.

Les documents relatifs à la demande d'engagement et au respect des obligations doivent être conservés pendant toute la durée de l'engagement et pendant les quatre années suivantes. Ils pourront notamment être demandés en cas de contrôle de l'exploitation.

Les obligations du cahier des charges figurent ci-après.

Obligations du cahier des charges	Période d'application	Modalités de contrôle	Caractérisation de l'anomalie et calcul de la sanction ⁸
Formation à réaliser au cours des deux premières années de l'engagement. Se référer au point 7.1.	Avant le 15 mai 2025	Contrôle sur place Vérification de l'attestation de formation	Anomalie réversible, dossier, totale, d'importance égale à 0,06.
Mettre en œuvre le plan de gestion. <u>Se référer aux précisions du point 7.7 : obligations du plan de gestion ne figurant pas dans le présent tableau ou obligations du tableau renforcées.</u>	Sur toute la durée du contrat	Contrôle sur place Vérification du cahier d'enregistrement des pratiques et contrôle visuel	Anomalie réversible, localisée, totale, d'importance égale à 1.
Respecter un taux de <u>chargement maximal moyen annuel à la parcelle</u> de 1,4 UGB/ha, avec possibilité de dépasser ce chargement en cas d'augmentation de la pression de pâturage pour lutter contre les espèces exotiques envahissantes, pour chaque parcelle engagée. Se référer au point 7.3.	Sur toute la durée du contrat	Contrôle sur place Vérification du registre d'élevage et comptage des animaux	Anomalie réversible, localisée, à seuils (par tranche de 15 %), d'importance égale à 0,6.
Respecter un taux de <u>chargement minimal moyen annuel sur la surface en herbe</u> ⁹ à l'échelle de l'exploitation de 0,2 UGB/ha. Se référer au point 7.3.	Sur toute la durée du contrat	Contrôle administratif Sur la base des éléments du dossier PAC	Anomalie réversible, dossier, à seuils (par tranche de 15 %), d'importance égale à 0,5.
Respecter un taux de <u>chargement maximal instantané à la parcelle</u> de 1,4 UGB/ha en période hivernale allant du 15/11 au 14/03, pour chaque parcelle engagée. Se référer au point 7.3.	Sur toute la durée du contrat	Contrôle sur place Vérification du registre d'élevage et comptage des animaux	Anomalie réversible, localisée, à seuils (par tranche de 15 %), d'importance égale à 0,6.
Ne pas détruire le couvert sur les surfaces engagées. Un renouvellement par travail superficiel du sol est autorisé au cours de l'engagement après avoir obtenu au préalable l'accord écrit de la structure animatrice de la MAEC pour la surface engagée. Cet accord écrit doit être conservé sur l'exploitation.	Sur toute la durée du contrat	Contrôle sur place Vérification du cahier d'enregistrement des pratiques et contrôle visuel	Anomalie définitive, localisée, totale, d'importance égale à 1.
Respecter l'absence totale d'apport de fertilisants azotés minéraux et organiques (hors apports par pâturage).	Sur toute la durée du contrat	Contrôle sur place - Vérification du cahier d'enregistrement des pratiques et contrôle visuel	Anomalie réversible, localisée, à seuils (par tranche de 5 kg N par ha), d'importance égale à 1.

⁸ Se référer à la notice telepac « Les aides en faveur de l'agriculture biologique, les mesures agroenvironnementales et climatiques (MAEC) 2023-2027 » pour plus d'information sur le fonctionnement du régime de sanction.

⁹ Pour cette mesure, il s'agit des prairies et pâturages permanents.

Obligations du cahier des charges	Période d'application	Modalités de contrôle	Caractérisation de l'anomalie et calcul de la sanction
Respecter la limitation de la fertilisation P à 0 kg P par ha et par an et de la fertilisation K à 0 kg K par ha et par an, chaque année au cours des 5 ans. Se référer au point 7.5. Respecter l'absence d'apports magnésiens et de chaux.	Sur toute la durée du contrat	Contrôle sur place - Vérification du cahier d'enregistrement des pratiques et contrôle visuel	Anomalie réversible, localisée, totale, d'importance égale à 0,2.
Participer au suivi de la dynamique de colonisation des espèces exotiques envahissantes via une réunion collective annuelle de bilan	À partir du 15 mai 2025	Contrôle sur place Vérification du justificatif de participation à une réunion de bilan	Anomalie réversible, dossier, totale, d'importance égale à 0,05.
Évaluer chaque année le plan de gestion individuel sur la gestion des espèces exotiques envahissantes : réalisation d'un autodiagnostic. Se référer au point 7.6.	À partir du 15 mai 2024	Contrôle sur place Vérification de l'autodiagnostic	Anomalie réversible, dossier, totale, d'importance égale à 0,05.
Ne pas utiliser de produits phytosanitaires sur les surfaces engagées.	Sur toute la durée du contrat	Contrôle sur place Vérification du cahier d'enregistrement des pratiques et contrôle visuel	Anomalie réversible, localisée, totale, d'importance égale à 1.

Obligations du cahier des charges	Période d'application	Modalités de contrôle	Caractérisation de l'anomalie et calcul de la sanction
<p>Enregistrer les interventions sur toutes les parcelles engagées :</p> <ul style="list-style-type: none"> • Identification des surfaces, conformément aux informations du registre parcellaire graphique (RPG) et du descriptif des parcelles ; • Modalités d'utilisation des parcelles (dates d'entrée et de sortie des animaux, nombre d'animaux et UGB correspondantes, dates de fauche, ...) ; • Modalités d'entretien des éléments (matériel utilisé, dates d'interventions, durée d'intervention) ; • Fertilisation des surfaces (dates, produits, quantités) ; • Traitements phytosanitaires (dates, produits, quantités). <p>Se référer à l'annexe 1 (contenu minimal du cahier d'enregistrement obligatoire).</p> <p>ATTENTION : Le cahier d'enregistrement constitue une pièce indispensable au contrôle de plusieurs obligations. Aussi, l'absence ou la non-teneur de ce cahier constatée le jour du contrôle se traduira par le constat d'anomalies et le cas échéant par l'application du régime de sanction pour toutes les obligations ne pouvant être contrôlées.</p>	Sur toute la durée du contrat	<p>Contrôle sur place</p> <p>Vérification du cahier d'enregistrement des pratiques</p>	Anomalie réversible, localisée, totale, d'importance égale à 0,05.

7.1 Formation

L'exploitant doit suivre une formation avec la ou les thématiques suivantes :

Valorisation des fourrages tardifs (leurs apports alimentaires et leurs performances, les composés secondaires et santé, diversité et ingestion), en lien avec la typologie des prairies permanentes des Vosges du Nord formation réalisée par l'association Fourrage Mieux

Réaliser un auto-diagnostic de la qualité agro-écologique des prairies d'une exploitation, en lien avec le guide sur la typologie agro-écologique et diagnostic prairial des Vosges formation réalisée par Sylvain PLANTUREUX

7.2 Définition des prairies et pâturages permanents

Les surfaces en prairies et pâturages permanents correspondent aux surfaces de la catégorie 1.6 de la notice telepac « Liste des cultures et précisions », rendues admissibles par l'application d'un prorata fonction de la densité en éléments naturels non admissibles de moins de 10 ares, conformément aux règles du 1^{er} pilier de la PAC.

7.3 Calcul des taux de chargement

Selon les exigences de la mesure, on distingue 3 modalités de calcul différentes :

- Le **taux de chargement moyen annuel sur la surface en herbe à l'échelle de l'exploitation** qui est le rapport entre (i) le nombre d'UGB d'animaux herbivores de l'exploitation et (ii) la surface en herbe de l'exploitation ;
- Le **taux de chargement moyen annuel à la parcelle** qui est le rapport entre (i) le nombre d'UGB d'animaux herbivores pâturant sur la parcelle, multiplié par le nombre de jours de pâturage et (ii) la surface de la parcelle engagée multipliée par 365 jours ;
- Le **taux de chargement instantané à la parcelle** qui est le rapport entre (i) le nombre d'UGB d'animaux herbivores pâturant sur la parcelle et (ii) la surface de la parcelle engagée.

La surface en herbe prise en compte ici correspond aux prairies et pâturages permanents de l'exploitation. Se référer au point 7.2.

Les taux de conversion des différentes catégories d'animaux en UGB et les périodes de référence retenues pour le calcul du nombre d'animaux sont définis dans le tableau ci-après :

Catégorie	Taux de conversion en UGB	Période de référence
Bovins de plus de 2 ans	1	Moyenne sur les 12 mois précédant la date limite de dépôt des dossiers PAC.
Bovins entre 6 mois et 2 ans	0,6	
Bovins de moins de 6 mois	0,4	Pour un nouvel éleveur bovin, il est possible de s'appuyer sur le nombre instantané des UGB présentes sur l'exploitation à la date limite de dépôt de la demande d'aides de la campagne considérée.
Équidés de plus de 6 mois	1	30 jours consécutifs incluant le 31 mars de l'année n. Le critère d'âge est vérifié au plus tard le 1 ^{er} jour des 30 jours incluant le 31 mars pendant lesquels les animaux sont présents sur l'exploitation.
Ovins et caprins de plus de 1 an et femelles de moins de 1 an ayant mis bas	0,15	
Ovins et caprins de moins de 1 an	0	
Lamas de plus de 2 ans	0,45	
Alpagas de plus de 2 ans	0,3	Pour les nouveaux installés après le 31 mars, les effectifs déclarés sont ceux qui sont présents à la date limite de dépôt de la demande d'aides de la campagne considérée.
Cerfs et biches de plus de 2 ans	0,33	
Daims et daines de plus de 2 ans	0,17	

7.4 Calcul des apports azotés

Le calcul de la fertilisation azotée se fait sur chaque parcelle engagée et ne prend pas en compte les restitutions au pâturage.

Pour un dossier engagé en 2023, la première vérification concernera la campagne culturale 2023-2024, sur la base de l'enregistrement des apports azotés réalisés sur les surfaces à compter du 1^{er} septembre 2023.

a) Apports azotés minéraux

Apports azotés minéraux (kg N / ha)

$$= [\text{Quantité de fertilisant minéral apportée}^{10} \times \text{Teneur en azote}^{11}] / \text{surface (en ha)}$$

La teneur en N de l'engrais est en général précisée dans son intitulé. Quand ce n'est pas le cas (si l'engrais est mentionné sous un nom commercial par exemple), la facture ou l'étiquette du produit doivent être utilisées pour déterminer la teneur en N.

b) Apports azotés organiques

Apports azotés organiques (kg N efficace / ha)

$$= [\text{Quantité apportée (en kg de fertilisant)} \times \text{Valeur fertilisante N apport organique}] / \text{surface (en ha)}$$

Avec « Valeur fertilisante N apport organique »

$$= \text{Teneur en N total du produit} \times \text{KeqN (coefficient d'équivalence engrais N minéral efficace)}$$

¹⁰ En kilogrammes ou en litres

¹¹ La teneur en N des engrais est le plus souvent exprimée en pourcentage, ce qui signifie qu'un engrais dosé à 60 % de N apporte 60 kg de N pour 100 kg d'engrais.

Dispositions applicables pour le calcul des apports azotés organiques :

- la teneur en azote total peut être déterminée à partir de la facture ou d'une analyse du produit utilisé ;
- la teneur en azote total, à défaut de facture ou d'analyse, et le coefficient d'équivalence engrais minéral (K_{eq}N) du fertilisant organique utilisé sont ceux correspondant au type de produit auquel ce fertilisant appartient, tels qu'indiqués dans l'arrêté préfectoral de mise en œuvre de l'équilibre de la fertilisation azotée à l'échelle de la région Grand Est¹², dit « référentiel GREN », dans les conditions précisées dans le tableau ci-après.

Calcul des apports azotés organiques – Valeurs de référence à retenir selon le projet agroenvironnemental et climatique (PAEC) auquel la MAEC appartient pour :	
<ul style="list-style-type: none">• la teneur en azote total du fertilisant organique utilisé, à défaut de facture ou d'analyse ;• le coefficient d'équivalence engrais minéral (K_{eq}N) du fertilisant organique utilisé.	
1° PAEC couvrant majoritairement les départements du Bas-Rhin et du Haut-Rhin – Type de produit :	Valeurs à retenir = valeurs du référentiel GREN applicable dans les départements :
Tout fertilisant organique référencé *	Meurthe-et-Moselle, Meuse, Moselle, Vosges *
Autres fertilisants organiques	Ardenne, Aube, Marne, Haute-Marne
2° PAEC couvrant majoritairement les départements des Ardennes, de l'Aube, de la Marne et de la Haute-Marne – Type de produit :	Valeurs à retenir = valeurs du référentiel GREN applicable dans les départements :
Tout fertilisant organique	Ardenne, Aube, Marne, Haute-Marne
3° PAEC couvrant majoritairement les départements de Meurthe-et-Moselle, de la Meuse, de la Moselle et des Vosges – Type de produit :	Valeurs à retenir = valeurs du référentiel GREN applicable dans les départements :
Tout fertilisant organique référencé *	Meurthe-et-Moselle, Meuse, Moselle, Vosges *
Autres fertilisants organiques	Ardenne, Aube, Marne, Haute-Marne
<i>* En cas de valeur manquante (teneur en azote total ou K_{eq}N) dans le référentiel considéré, la valeur à retenir est celle figurant dans le référentiel GREN applicable aux départements des Ardennes, de l'Aube, de la Marne et de la Haute-Marne pour le type de produit auquel le fertilisant organique appartient.</i>	

Fertilisation azotée totale (kg N /ha) = apports azotés minéraux + apports azotés organiques

7.5 Calcul des apports P et K

Le calcul de la fertilisation P et K se fait sur chaque parcelle engagée et par campagne culturale.

a) Apports azotés minéraux

Apports minéraux (kg P /ha ou kg K /ha)

$$= [\text{Quantité apportée (en kg de fertilisant)} \times \text{Teneur P ou K}^{13}] / \text{surface (en ha)}$$

¹² Arrêté préfectoral du 22 août 2019 établissant le référentiel régional de mise en œuvre de l'équilibre de fertilisation azotée à l'échelle de la région Grand Est (annexe 6, pages 45 à 50)

¹³ La teneur en P ou K des engrais est le plus souvent exprimée en pourcentage, ce qui signifie qu'un engrais dosé à 60 % de P apporte 60 kg de P pour 100 kg d'engrais.

Les teneurs en P et K des apports minéraux sont en général précisées dans leurs intitulés. Quand ce n'est pas le cas (si l'engrais est mentionné sous un nom commercial par exemple), la facture ou l'étiquette du produit doivent être utilisées pour déterminer la composition de l'engrais en P et K.

b) Apports P et K organiques

1° Apports P organiques (kg P efficace /ha)

$$= [\text{Quantité de fertilisant organique apportée}^{14} \times \text{Valeur fertilisante P}] / \text{surface (en ha)}$$

Avec « Valeur fertilisante P » du fertilisant organique

$$= \text{Teneur en P total}^{15} \times \text{Coefficient d'équivalence engrais minéral P efficace (KeqP)}$$

2° Apports K organiques (kg K efficace /ha)

$$= [\text{Quantité de fertilisant organique apportée}^{14} \times \text{Valeur fertilisante K}] / \text{surface (en ha)}$$

Avec « valeur fertilisante K » du fertilisant organique

$$= \text{Teneur en K total}^{15} \times \text{Coefficient d'équivalence engrais minéral K efficace (KeqK)}$$

Dispositions applicables pour le calcul des apports P et K organiques :

- les teneurs en P total et K total peuvent être déterminées à partir des factures ou des analyses des produits utilisés ;
- les teneurs en P total et K total, à défaut de facture ou d'analyse, et les coefficients d'équivalence engrais minéral (KeqP, KeqK) du fertilisant organique utilisé sont ceux correspondant au type de produit auquel ce fertilisant appartient, tels qu'indiqués dans le tableau ci-dessous ;
- pour tout type de produit utilisé :
 - KeqK = 1 ;
 - à défaut de valeur autre de référence¹⁶ : KeqP = 1.

Calcul des apports P et K organiques par les effluents d'élevage– Valeurs de référence à retenir¹⁷ pour :	
<ul style="list-style-type: none"> • les teneurs en P total et K total de l'effluent utilisé, à défaut de facture ou d'analyse ; • les coefficients d'équivalence engrais minéral KeqP et KeqK. 	
Teneur en P total	Valeurs moyennes des produits figurant dans la publication « Valorisation agronomique des effluents d'élevages de porcs, bovins, ovins, caprins, volailles et lapins. RMT Elevage et Environnement, Paris, 83 pages. » ¹⁸
Coefficient d'équivalence engrais minéral P efficace (KeqP) ¹⁹	
Teneur en K total	
Coefficient d'équivalence engrais minéral K efficace (KeqK)	Pour tout type d'effluent d'élevage : KeqK = 1

Fertilisation P totale (kg P /ha) = apports P minéraux + apports P organiques

Fertilisation K totale (kg K /ha) = apports K minéraux + apports K organiques

¹⁴ En tonnes ou mètres cubes de produit brut, selon le type de fertilisant organique

¹⁵ En kg P ou K par tonne ou par mètre cube de produit brut

¹⁶ En particulier pour les produits autres que les effluents d'élevage.

¹⁷ Dispositions applicables à l'ensemble des projets agroenvironnementaux et climatiques (PAEC) du Grand Est.

¹⁸ Levasseur P., Soulier A., Lagrange H., Trochard R., Foray S., Charpiot A., Ponchant P. et Blazy V. Références établies par les instituts techniques agricoles, dans les fiches effluents d'élevages (pages 23 à 82). Publication disponible à l'adresse suivante : https://www.rmtellevagesenvironnement.org/les_outils_du_RMT

¹⁹ Les valeurs de KeqP (ou Keq P₂O₅) sont indiquées sous le tableau « Equivalence engrais minéral de l'azote » dans les fiches effluents d'élevages.

7.6 Autodiagnostic annuel d'évaluation de la gestion des espèces exotiques envahissantes

L'autodiagnostic annuel d'évaluation de la gestion des espèces exotiques envahissantes au vu du plan de gestion individuel est établi selon une trame élaborée par l'opérateur MAEC en lien avec les parties prenantes de son territoire. Il est présenté de manière détaillée aux agriculteurs en début d'engagement. Un document d'enregistrement de l'autodiagnostic est fourni aux agriculteurs (en annexe de cette notice). Le remplissage peut se faire seul ou, le cas échéant, avec l'accompagnement d'une structure compétente.

Il devra identifier *a minima* :

- L'évolution de l'envahissement sur les parcelles déjà contaminées (progression / régression / stabilisation) ;
- Le développement sur des parcelles saines (oui / non) ;
- Si développement, la localisation des nouvelles parcelles et le taux d'envahissement.

7.7 Mise en œuvre du plan de gestion

1° Certaines obligations du cahier des charges peuvent figurer uniquement dans le plan de gestion, sans être détaillées dans le tableau du point « 6. Cahier des charges de la mesure ». Ces obligations relèvent de la mise en œuvre du plan de gestion et doivent être respectées au même titre que celles indiquées dans ce tableau.

Exemples : Pratiques d'entretien obligatoire des éléments spécifiques au milieu humide (entretien des berges, faucardage, gestion des bois morts, remise en état des prairies après inondation...)

2° De même, des obligations « renforcées », – selon le cas, plus exigeantes, plus limitatives ou plus restrictives que celles figurant dans le tableau susmentionné –, peuvent être imposées dans le plan de gestion pour répondre aux enjeux agroenvironnementaux et ce, pour tout ou partie des surfaces engagées dans la mesure.

Le cas échéant, ces obligations renforcées :

- priment sur celles indiquées dans le tableau du point « 6. Cahier des charges de la mesure » ;
- sont celles prises en compte lors de la vérification du respect des obligations requises au titre de la mesure.

Les obligations « renforcées » relèvent de la mise en œuvre du plan de gestion et doivent être respectées.

Les obligations susceptibles d'être renforcées portent notamment sur la limitation et les modalités de la fertilisation (N, P, K) : abaissement de la limitation indiquée dans le tableau sur tout ou partie de la surface engagée dans la mesure, réduction du nombre de campagnes au cours desquelles la fertilisation est autorisée, interdiction de certains types d'engrais...

7.8 Lien avec la conditionnalité et l'écorégime

En cas de non-respect de la conditionnalité, l'ensemble des aides PAC sont sanctionnées, y compris les aides MAEC.

Les obligations du cahier des charges de la MAEC sont distinctes des exigences de l'écorégime. Un agriculteur peut à la fois souscrire cette MAEC et bénéficier de l'écorégime.

8 LISTE DES ANNEXES

Annexe 1 : Contenu minimal du cahier d'enregistrement des pratiques

Annexe 2 : Autodiagnostic – Gestion des espèces exotiques envahissantes

Annexe 1 : Contenu minimal du cahier d'enregistrement obligatoire

MAEC Préservation des milieux humides **– Gestion des espèces exotiques envahissantes**

1° Règles générales d'enregistrement des pratiques

- Il s'agit d'enregistrer les pratiques (utilisation par fauche et pâturage, entretien des éléments spécifiques au milieu humide, fertilisation organique et minérale, traitements phytosanitaires) sur toutes les parcelles de prairies et pâturages permanents engagées de l'exploitation ;
- Selon le cas, une pratique désigne une intervention ou une absence d'intervention sur tout ou partie de la parcelle ;
- De façon générale, chaque parcelle doit être identifiée conformément aux informations du registre parcellaire graphique (RPG) et du descriptif des parcelles figurant dans le dossier PAC ;
- L'enregistrement des pratiques doit comporter au minimum les éléments suivants pour chaque parcelle.

2° Pratiques de fauche

Pour chaque intervention de fauche ou en cas d'absence de fauche sur tout ou partie de la parcelle :

- identification de la parcelle ;
- type de prairie ou de pâturage permanent, code de la culture et précision²⁰ ;
- superficie concernée, en particulier en cas de fauche d'une partie seulement de la parcelle ;
- date de fauche * ;
- matériels utilisés : types de matériels (désignation précise), nombre de matériels de chaque type * ;
- s'il y a lieu, pratiques spécifiques de fauche en cas de présence d'espèces et/ou de milieux particuliers sur la parcelle, au regard des obligations²¹ du plan de gestion *.

En cas d'absence de fauche sur tout ou partie de la parcelle, mentionner obligatoirement « absence de fauche » pour la superficie concernée.

* s'il y a lieu, en cas de fauche

3° Pratiques de pâturage

Pour chaque période de pâturage ou en cas d'absence de pâturage sur tout ou partie de la parcelle :

- identification de la parcelle ;
- type de prairie ou de pâturage permanent, code de la culture et précision
- superficie concernée, en particulier en cas de pâturage d'une partie seulement de la parcelle ;
- dates d'entrée et de sortie des animaux ** ;
- type et nombre d'animaux, nombre d'UGB correspondantes ** ;
- s'il y a lieu, pratiques spécifiques de pâturage en cas de présence d'espèces et/ou de milieux particuliers sur la parcelle, au regard des obligations²² du plan de gestion **.

En cas d'absence de pâturage sur tout ou partie de la parcelle, mentionner obligatoirement « absence de pâturage » pour la superficie concernée.

* s'il y a lieu, en cas de pâturage

20 Se référer à la notice telepac « Cultures et précisions à utiliser pour renseigner le descriptif des parcelles »

21 Exemples : mise en défens, circulation centrifuge, vitesse maximale de fauche, interdiction d'utilisation d'un groupe de fauche – un seul tracteur avec une seule faucheuse –, utilisation d'une barre d'effarouchement...

22 Exemples : mise en défens, report de pâturage...

4° Pratiques d'entretien obligatoire des éléments spécifiques au milieu humide

Les pratiques d'entretien obligatoire des éléments spécifiques au milieu humide sont définies dans le plan de gestion établi pour chaque parcelle. S'il y a lieu, ces pratiques portent sur tout ou partie des interventions suivantes :

- *entretien des berges (des mares, fossés et cours d'eau) pour maîtriser la végétation terrestre (le reprofilage et le curage relèvent d'opérations spécifiques) ;*
- *faucardage (coupe puis enlèvement des plantes aquatiques) des mares, fossés et cours d'eau ;*
- *entretien des franges végétalisées non ligneuses (ex : roselière en bord de parcelles, ...) ;*
- *entretien des éléments paysagers nécessitant une gestion particulière (ex : bois morts, ...) ;*
- *remise en état des prairies après inondation ;*
- *maintien de l'accès aux parcelles ;*
- *le cas échéant, d'autres items peuvent être rajoutés par la structure animatrice de la MAEC. Dans ce cas, les pratiques correspondantes doivent faire l'objet d'enregistrements spécifiques à rajouter dans le cahier d'enregistrement.*

Pour chaque intervention d'entretien obligatoire des éléments spécifiques au milieu humide ou en cas d'absence d'intervention sur tout ou partie de la parcelle :

- identification de la parcelle et localisation précise de l'intervention d'entretien ;
- type de prairie ou de pâturage permanent, code de la culture et précision ;
- superficie de la parcelle ;
- dates de début et de fin de l'intervention *** ;
- type d'intervention : nature précise et modalités de l'intervention, en référence à la désignation de l'obligation et aux modalités de sa mise en œuvre figurant dans le plan de gestion *** ;
- matériels utilisés : types de matériels (désignation précise), nombre de matériels de chaque type *** ;

En cas d'absence d'intervention d'entretien, mentionner obligatoirement « absence d'intervention d'entretien des éléments spécifiques au milieu humide » pour la parcelle concernée.

*** s'il y a lieu, en cas d'intervention d'entretien obligatoire des éléments spécifiques au milieu humide sur la parcelle concernée

5° Pratiques de fertilisation

De manière générale, l'enregistrement des pratiques de fertilisation doit porter sur la fertilisation organique et minérale des surfaces faisant l'objet d'une obligation au titre de N et/ou de P et/ou de K et/ou des apports magnésiens et de chaux, au regard des exigences figurant dans cette notice et dans le plan de gestion correspondant, que les surfaces concernées fassent ou non l'objet d'un apport de fertilisant.

Pour chaque apport de fertilisant organique et minéral soumis à obligation [selon le cas, fertilisant(s) N et/ou P et/ou K et/ou apports magnésiens et de chaux] sur tout ou partie de la parcelle ou en cas d'absence d'apport du fertilisant en question²³ :

- identification de la parcelle ;
- type de prairie ou de pâturage permanent, code de la culture et précision ;
- superficie concernée, en particulier en cas de fertilisation d'une partie seulement de la parcelle ;
- date de l'apport de fertilisant **** ;
- fertilisant utilisé **** :
 - nature du fertilisant : désignation précise, type de fertilisant organique ou minéral ;
 - quantité de fertilisant (N et/ou P et/ou K et/ou apport magnésien et de chaux) épandue sur la superficie concernée (en unités de masse ou de volume de produit brut par hectare) ;
 - valeur fertilisante du produit brut pour l'élément considéré (N, P, K) (en kg d'élément efficace par unité de masse ou de volume de produit brut) :
 - pour un fertilisant minéral : teneur en élément ;
 - pour un fertilisant organique :
 - teneur en élément total ;
 - coefficient d'équivalence engrais minéral efficace de l'élément considéré (selon le cas : KeqN, KeqP ; KeqK).

En cas d'absence d'apport de fertilisant soumis à obligation sur tout ou partie de la parcelle, mentionner obligatoirement « absence de fertilisation pour N et/ou P et/ou K et/ou absence d'apports magnésiens et de chaux » pour la superficie concernée.

**** s'il y a lieu, en cas d'apport de fertilisant

6° Pratiques de traitements phytosanitaires

Pour chaque traitement phytosanitaire²⁴ ou en cas d'absence de traitement phytosanitaire sur tout ou partie de la parcelle :

- identification de la parcelle ;
- type de prairie ou de pâturage permanent, code de la culture et précision ;
- superficie concernée, en particulier en cas de traitement d'une partie seulement de la parcelle ;
- date du traitement phytosanitaire ***** ;
- produit phytosanitaire utilisé : nom commercial complet ***** ;
- quantité épandue (en grammes, kilogrammes ou litres par hectare) *****.

En cas d'absence de traitement phytosanitaire sur tout ou partie d'une parcelle, mentionner obligatoirement « absence de traitement phytosanitaire » pour la superficie concernée.

***** s'il y a lieu, en cas de traitement phytosanitaire

7° Uniquement si elle est autorisée sous condition dans le cahier des charges : intervention de renouvellement du couvert herbacé par travail superficiel du sol, après avoir obtenu au préalable l'accord écrit de la structure animatrice de la MAEC²⁵ .

23 Hors apport par les déjections des herbivores au pâturage

24 Les traitements phytosanitaires sont interdits sur les surfaces engagées dans la mesure.

25 Selon le PAEC, un renouvellement par travail superficiel du sol peut ou non être autorisé au cours de l'engagement pour des motifs justifiés, après avoir obtenu au préalable l'accord écrit de la structure animatrice de la MAEC pour la surface engagée. Cet accord écrit doit être conservé sur l'exploitation.

Annexe 2 - Autodiagnostic OBLIGATOIRE permettant d’évaluer chaque année le plan de gestion individuel sur la gestion des espèces exotiques envahissantes

Parcelles devant faire l’objet de l’autodiagnostic :
- toutes les parcelles engagées dans la MAEC « Préservation des milieux humides – Gestion des espèces exotiques envahissantes » (GE_VA1N_MHU3)
- autres parcelles de prairies permanentes de l’exploitation envahies par des espèces exotiques

								Pratiques mises en place										Observations
N° îlot	N° parcelle	Campagne PAC	Surface (ha)	Envahissement de la parcelle par les espèces exotiques : Situation et évolution				Fertilisation azotée		Fauche		Pâturage				Autres interventions (type, matériel utilisé, date)		
				Espèces exotiques présentes sur la parcelle	% de recouvrement de la parcelle	Evolution de l’envahissement par rapport à l'année précédente (régression, maintien, développement)	Développement sur des parcelles saines (oui/non ; si oui, identifier les nouvelles parcelles)	Type d’engrais	Quantité	Date	Produit	Type d'animaux	Période		Effectif UGB		Chargement instantané à la parcelle pendant la période en UGB/ha	
Date de début	Date de fin																	
		2023																
		2024																
		2025																
		2026																
		2027																
		2023																
		2024																
		2025																
		2026																
		2027																
		2023																
		2024																
		2025																
		2026																
		2027																
		2023																
		2024																
		2025																
		2026																
		2027																

Direction régionale de
l'alimentation, de
l'agriculture et de la forêt

avec le concours financier du ministère de l'Agriculture et de la Souveraineté Alimentaire

Intervention 70.10 : Mesure agroenvironnementale et climatique (MAEC) pour la préservation de
l'équilibre agro-écologique et de la biodiversité de milieux spécifiques

Notice de la mesure « Amélioration de la gestion des surfaces herbagères et pastorales par le pâturage »

Code mesure : GE_VA1N_PRA3

Campagne 2023

Territoire du projet agroenvironnemental et climatique (PAEC) :

Vosges du Nord et Alsace bossue – Natura 2000

Code territoire PAEC : GE_VA1N

Aide annuelle : 72 € / ha

Pour toute information complémentaire, contacter la structure animatrice de la mesure :

Parc naturel régional des Vosges du nord
Maison du Parc – 2 place du château – 67290 LA PETITE-PIERRE
06 28 10 32 48
l.figuier@parc-vosges-nord.fr

1 OBJECTIFS DE LA MESURE

Cette mesure cible les zones à vocation pastorale (estives, alpages, landes, parcours, pelouses, etc.) composées d'une mosaïque de milieux (strates herbacées, ligneux bas et quelques ligneux hauts).

Elle a pour objectif d'assurer à l'ensemble des surfaces engagées une utilisation qui permette une pression de pâturage adaptée aux milieux, tenant compte à la fois :

- des risques de fermeture du milieu, et donc d'abandon de surfaces pastorales, avec la disparition éventuelle d'espèces inféodées et des paysages correspondants ;
- de l'existence d'espèces ou de milieux (faune, flore), qui peuvent relever de la biodiversité ordinaire ou extraordinaire, et qui peuvent être affectés négativement par une surexploitation liée au pâturage.

Il s'agit donc de maintenir un équilibre de ces espaces pastoraux, en s'appuyant sur un plan de gestion qui permettra d'orienter l'exploitant vers des pratiques durables.

2 MONTANT DE LA MESURE – PLAFONDS D'AIDES ANNUELLES MAEC

En contrepartie du respect de l'ensemble des exigences du cahier des charges de cette mesure, **une aide de 72 € par hectare et par an** sera versée pendant la durée de l'engagement.

Plafonnement des aides annuelles MAEC :

1° Les aides annuelles versées à un demandeur autre qu'un groupement agricole d'exploitation en commun (GAEC) au titre des mesures agro-environnementales et climatiques (MAEC) sont plafonnées dans les conditions suivantes :

- le montant prévisionnel du plafond d'aides annuelles de base est fixé entre 10 000 et 12 000 euros par bénéficiaire, tous financeurs confondus, au titre des MAEC de types système et localisée¹ faisant l'objet d'une demande d'engagement en 2023² et des engagements financés par le ministère en charge de l'Agriculture pris les années antérieures³ ;
- un plafond d'aides annuelles supplémentaire, dont le montant prévisionnel est fixé entre 2 000 et 3 000 euros par bénéficiaire, tous financeurs confondus, sera accordé pour l'engagement en 2023 de MAEC de type localisée appartenant à un projet agroenvironnemental et climatique mis en œuvre, soit dans un site Natura 2000, soit dans le Parc national de forêts⁴ ;
- le montant du plafond d'aides annuelles au titre de la MAEC création de couverts d'intérêt faunistique et floristique est fixé à 3 260 euros (soit 5 hectares), tous financeurs confondus, par bénéficiaire⁵ ;
- le montant du plafond d'aides annuelles au titre de la MAEC création de prairies est fixé à 5 340 euros (soit 15 hectares), tous financeurs confondus, par bénéficiaire⁶.

1 Au sens de l'appendice D du plan stratégique relevant de la PAC 2023-2027 de la France (catalogue de MAEC 2023-2027 pour l'hexagone).

2 MAEC relevant de la section 3 bis du chapitre 1er du titre IV du livre III du code rural et de la pêche maritime.

3 Engagements dans des mesures liées à la surface et des mesures se rapportant à des mètres linéaires ou à des éléments ponctuels, relevant de la section 4 du chapitre 1er du titre IV du livre III du code rural et de la pêche maritime.

4 Code PAEC se terminant par N ou 1.

5 La surface engagée dans cette mesure sera limitée à 5 ha par demandeur pour la durée de la programmation de la politique agricole commune débutant en 2023.

6 La surface engagée dans cette mesure sera limitée à 15 ha par demandeur pour la durée de la programmation de la politique agricole commune débutant en 2023.

Au-delà du plafond prévisionnel d'aides de base et des plafonds définis pour les deux MAEC de création de couverts susmentionnés, les agences de l'eau Rhin-Meuse et Seine-Normandie peuvent attribuer des aides supplémentaires ne faisant pas l'objet d'un cofinancement par le fonds européen agricole pour le développement rural (FEADER) pour des engagements appartenant à un projet agroenvironnemental et climatique mis en œuvre dans un territoire à enjeu eau⁷.

En application des dispositions du code rural et de la pêche maritime, pour les GAEC, les montants maximum des aides annuelles définis ci-dessus sont multipliés par le nombre d'associés du groupement éligibles à l'aide.

Si besoin, d'autres plafonds d'aides pourront être définis pour les engagements dans des MAEC localisées en 2023 pour respecter l'enveloppe budgétaire attribuée à chaque projet agroenvironnemental et climatique.

2° Les montants définitifs des plafonds d'aides annuelles de base et supplémentaire seront définis compte tenu de l'état des besoins au regard de l'enveloppe budgétaire régionale affectée au financement, d'une part, des MAEC de type système et, d'autre part, des projets agroenvironnementaux et climatiques s'agissant des MAEC de type localisée.

3 CRITÈRES D'ÉLIGIBILITÉ

Les critères d'éligibilité doivent être respectés tout au long du contrat. En cas de non-respect en première année, la mesure ne peut pas être souscrite. En cas de non-respect les années suivantes, le contrat est automatiquement rompu sur la totalité des éléments engagés s'il s'agit du non-respect d'un critère d'éligibilité relatif au demandeur, ou uniquement sur la surface en anomalie s'il s'agit d'un critère d'éligibilité relatif à la surface. Le cas échéant, des sanctions peuvent être appliquées.

3.1 Critères d'éligibilité relatifs au demandeur

Les bénéficiaires suivants sont éligibles :

- Les agriculteurs actifs tels que définis conformément à l'article 4 du règlement UE n° 2021/2115 du 2 décembre 2021.
Les fondations, associations sans but lucratif et les établissements d'enseignement et de recherche agricoles lorsqu'ils exercent directement des activités réputées agricoles sont considérés comme des agriculteurs actifs ;
- Les personnes morales mettant à disposition d'exploitants des terres de manière indivise ;
- Les entités collectives.

Est qualifiée de « collective » toute utilisation de surface à plusieurs éleveurs, que les animaux soient ou non regroupés en un troupeau commun. Dans ces conditions, les groupements pastoraux sont éligibles ainsi que toutes les formes d'entités collectives juridiquement constituées et dotées de la personnalité morale dès lors qu'elles gèrent en responsabilité directe des surfaces dont elles sont propriétaires ou locataires et qu'elles en organisent l'utilisation collective notamment par les troupeaux de leurs membres ou ayants droit.

Les GAEC sont éligibles avec application du principe de transparence.

3.2 Critères d'éligibilité relatifs aux surfaces engagées

Les surfaces éligibles à cette mesure sont les **prairies et pâturages permanents**.

Se référer au point 7.2 de la notice.

⁷ Code PAEC se terminant par E.

4 CRITÈRES D'ENTRÉE

Les critères suivants conditionnent l'accès à la mesure en première année d'engagement uniquement et ne sont plus vérifiés par la suite. En cas de non-respect, l'exploitation n'est pas engagée dans la mesure.

Les critères d'entrée pour cette mesure sont les suivants :

- Pour chaque parcelle, avoir au moins une partie de la surface présente dans le PAEC ;
- Réaliser un diagnostic agro-écologique de l'exploitation. Le diagnostic de l'exploitation doit être transmis à la DDT(M) au plus tard au 15 septembre de la première année d'engagement. En cas de non-transmission, le dossier ne pourra pas être engagé cette année-là ;
- Faire établir un plan de gestion sur la base du diagnostic d'exploitation. Le plan de gestion doit être transmis à la DDT(M) au plus tard au 15 septembre de la première année d'engagement. En cas de non-transmission, le dossier ne pourra pas être engagé cette année-là.

5 CRITÈRES DE PRIORISATION DES DOSSIERS

En première année d'engagement, ces critères permettent de classer les demandes éligibles (c'est-à-dire respectant l'ensemble des critères d'entrée et d'éligibilité) par ordre de priorité, afin de tenir compte des enveloppes budgétaires disponibles et des orientations définies par la commission régionale agro-environnementale et climatique (CRAEC).

Si besoin, des critères de priorisation des demandes d'engagement dans des MAEC localisées pourront être définis afin de respecter l'enveloppe budgétaire attribuée à chaque projet agroenvironnemental et climatique.

6 CAHIER DES CHARGES DE LA MESURE

Sauf mention contraire, l'ensemble des obligations du cahier des charges doit être respecté sur toute la durée du contrat, c'est-à-dire à partir de la date limite de dépôt des dossiers PAC de l'année d'engagement et durant les 5 années suivantes. En cas de non-respect d'une obligation, des sanctions peuvent s'appliquer en fonction de la nature et de la gravité de l'anomalie.

Les documents relatifs à la demande d'engagement et au respect des obligations doivent être conservés pendant toute la durée de l'engagement et pendant les quatre années suivantes. Ils pourront notamment être demandés en cas de contrôle de l'exploitation.

Les obligations du cahier des charges figurent ci-après.

Obligations du cahier des charges	Période d'application	Contrôles	Caractérisation de l'anomalie et calcul de la sanction ⁸
Formation à réaliser au cours des deux premières années de l'engagement. Se référer au point 7.1.	Avant le 15 mai 2025	Contrôle sur place Vérification de l'attestation de formation	Anomalie réversible, dossier, totale, d'importance égale à 0,06.
Mettre en œuvre le plan de gestion. <u>Se référer aux précisions du point 7.3 : obligations du plan de gestion ne figurant pas dans le présent tableau.</u>	Sur toute la durée du contrat	Contrôle sur place Vérification du cahier d'enregistrement des pratiques et contrôle visuel	Anomalie réversible, localisée, totale, d'importance égale à 1.
Chaque année, valoriser par pâturage au moins 50 % des surfaces engagées.	Sur toute la durée du contrat	Contrôle sur place Vérification du cahier d'enregistrement des pratiques et contrôle visuel	Anomalie réversible, dossier, à seuils (par tranche de 15 %), d'importance égale à 0,6.
Ne pas détruire le couvert sur les surfaces engagées. Un renouvellement par travail superficiel du sol est autorisé au cours de l'engagement après avoir obtenu au préalable l'accord écrit de la structure animatrice de la MAEC pour la surface engagée. Cet accord écrit doit être conservé sur l'exploitation.	Sur toute la durée du contrat	Contrôle sur place Vérification du cahier d'enregistrement des pratiques et contrôle visuel	Anomalie définitive, localisée, totale, d'importance égale à 1.
Ne pas utiliser de produits phytosanitaires sur les surfaces engagées.	Sur toute la durée du contrat	Contrôle sur place Vérification du cahier d'enregistrement des pratiques et contrôle visuel	Anomalie réversible, localisée, totale, d'importance égale à 1.

⁸ Se référer à la notice telepac « Les aides en faveur de l'agriculture biologique, les mesures agroenvironnementales et climatiques (MAEC) 2023-2027 » pour plus d'information sur le fonctionnement du régime de sanction.

Obligations du cahier des charges	Période d'application	Contrôles	Caractérisation de l'anomalie et calcul de la sanction
<p>Enregistrer les interventions sur toutes les parcelles engagées :</p> <ul style="list-style-type: none"> • Identification des surfaces, conformément aux informations du registre parcellaire graphique (RPG) et du descriptif des parcelles ; • Modalités d'utilisation des parcelles (pâturage : dates d'entrée et de sortie des animaux par parcelle, nombre d'animaux et UGB correspondantes ; dates de fauche...) ; • Pose des clôtures, des points d'eau (dates et localisation) ; • Affouragement (dates et localisation) ; • Traitements phytosanitaires (dates, produits, quantités) ; • Autres enregistrements éventuels. Se référer au point 7.3 <p>Se référer à l'annexe 1 (contenu minimal du cahier d'enregistrement obligatoire).</p> <p>ATTENTION : Le cahier d'enregistrement constitue une pièce indispensable au contrôle de plusieurs obligations. Aussi, l'absence ou la non-teneur de ce cahier constatée le jour du contrôle se traduira par le constat d'anomalies et le cas échéant par l'application du régime de sanction pour toutes les obligations ne pouvant être contrôlées.</p>	<p>Sur toute la durée du contrat</p>	<p>Contrôle sur place Vérification du cahier d'enregistrement des pratiques</p>	<p>Anomalie réversible, localisée, totale, d'importance égale à 0,05.</p>

7 PRÉCISIONS

7.1 Formation

L'exploitant doit suivre une formation sur la ou les thématiques suivantes :

- Valorisation des fourrages tardifs (apports alimentaires, performances, composés secondaires et santé, diversité et ingestion), en lien avec la typologie des prairies permanentes des Vosges du Nord (formation réalisée par l'association Fourrage Mieux)
- Réaliser un auto-diagnostic de la qualité agro-écologique des prairies d'une exploitation, en lien avec le guide « Les prairies permanentes du massif des Vosges - typologie agroécologique et diagnostic prairial » (formation réalisée par Sylvain Plantureux)

7.2 Définition des prairies et pâturages permanents

Les surfaces en prairies et pâturages permanents correspondent aux surfaces de la catégorie 1.6 de la notice telepac « Liste des cultures et précisions », rendues admissibles par l'application d'un prorata fonction de la densité en éléments naturels non admissibles de moins de 10 ares, conformément aux règles du 1^{er} pilier de la PAC.

7.3 Mise en œuvre du plan de gestion

Certaines obligations du cahier des charges sont mentionnées uniquement dans le plan de gestion de la parcelle, sans être détaillées dans le tableau du point « 6. Cahier des charges de la mesure ».

Ces obligations relèvent de la mise en œuvre du plan de gestion et doivent être respectées au même titre que celles indiquées dans ce tableau.

Dans le plan de gestion, si la situation le justifie, la structure animatrice de la MAEC peut éventuellement imposer des obligations particulières sur tout ou partie des surfaces engagées, notamment en matière de chargement et/ou de limitation de la fertilisation organique et minérale (pour l'azote (N) et/ou P et/ou K) et/ou d'absence d'apports magnésiens et de chaux.

Les pratiques correspondantes doivent alors faire l'objet d'enregistrements spécifiques. Ces enregistrements doivent être précisés et détaillés autant que nécessaire en fonction des indications du plan de gestion, afin que toutes les obligations correspondantes puissent être vérifiées lors d'un contrôle sur place.

7.4 Lien avec la conditionnalité et l'écorégime

En cas de non-respect de la conditionnalité, l'ensemble des aides PAC sont sanctionnées, y compris les aides MAEC.

Les obligations du cahier des charges de la MAEC sont distinctes des exigences de l'écorégime. Un agriculteur peut à la fois souscrire cette MAEC et bénéficier de l'écorégime.

8 LISTE DES ANNEXES

Annexe 1 : Contenu minimal du cahier d'enregistrement des pratiques

Annexe 2 :

- Taux de conversion des animaux en unité de gros bétail (UGB) ;
- Uniquement si le plan de gestion comporte des obligations de chargement à la parcelle :
Modalités de calcul du taux de chargement défini dans le plan de gestion

Annexe 3 : Uniquement si le plan de gestion comporte des limitations de la fertilisation à la parcelle :
Modalités de calcul des apports azotés (N), P et K organiques et minéraux

Annexe 1 : Contenu minimal du cahier d'enregistrement obligatoire

MAEC Amélioration de la gestion des surfaces herbagères et pastorales par le pâturage

1° Règles générales d'enregistrement des pratiques

- Il s'agit d'enregistrer les pratiques (utilisation des parcelles, pose et dépose des clôtures, installation et déplacement des points d'eau, affouragement, traitements phytosanitaires, autres pratiques éventuelles – notamment de fertilisation – en fonction des obligations figurant dans le plan de gestion) sur toutes les parcelles éligibles et engagées de l'exploitation ;
- Selon le cas, une pratique désigne une intervention ou une absence d'intervention sur tout ou partie de la parcelle ;
- De façon générale, chaque parcelle doit être identifiée conformément aux informations du registre parcellaire graphique (RPG) et du descriptif des parcelles figurant dans le dossier PAC ;
- L'enregistrement des pratiques doit comporter au minimum les éléments suivants pour chaque parcelle.

Toutefois, les enregistrements doivent être précisés et détaillés autant que nécessaire en fonction des indications du plan de gestion, afin que toutes les obligations correspondantes puissent être vérifiées lors d'un contrôle sur place.

Contenu minimal du plan de gestion

1° Valorisation de la ressource fourragère et gestion du pâturage :

- **modalités d'utilisation :**
 - utilisation annuelle minimale par pâturage ou fauche ;
 - niveau de consommation du tapis herbacé ;
 - le cas échéant, niveau de consommation de la strate ligneuse pour assurer le renouvellement de la ressource.

Ces modalités peuvent être annuelles ou 1 année sur 2, ou 2 années sur 3, afin de s'adapter à la spécificité des milieux et aux aléas climatiques.

- **période prévisionnelle d'utilisation** (déplacement des animaux) sur l'ensemble des surfaces engagées⁹, afin de s'assurer d'un temps de repos suffisant du couvert herbacé ;
- **pâturage rationné en parcs ou mode de conduite pastorale préconisé ;**

A ce titre, en cas de résultats précis imposés dans le plan de gestion, la méthode d'évaluation des résultats (note de raclage, autre méthode) et les éléments objectifs de contrôle doivent être indiqués dans ce plan.
- **pose et dépose éventuelles de clôtures** en cas de conduite en parcs tournants ;
- **installation et déplacements éventuels des points d'eau ;**
- **conditions dans lesquelles l'affouragement temporaire est autorisé** mais interdiction d'affouragement permanent à la parcelle ;
- **pratiques spécifiques en cas de présence d'espèces ou de milieux particuliers sur l'unité¹⁰.**

Le cas échéant, le plan de gestion pourra être ajusté, par l'opérateur, annuellement ou certaines années selon les conditions climatiques.

9 En cas de présence d'espèces ou de milieux particuliers, report de pâturage possible.

10 Si nécessaire, les surfaces concernées doivent être localisées précisément dans le plan de gestion.

Contenu minimal du plan de gestion

2° Autres obligations particulières éventuelles :

Dans le plan de gestion, si la situation le justifie, la structure animatrice de la MAEC peut éventuellement imposer des obligations particulières sur tout ou partie des surfaces engagées, notamment en matière de chargement et/ou de limitation de la fertilisation organique et minérale (pour l'azote (N) et/ou P et/ou K) et/ou d'absence d'apports magnésiens et de chaux.

Les pratiques correspondantes doivent alors faire l'objet d'enregistrements spécifiques. Ces enregistrements doivent être précisés et détaillés autant que nécessaire en fonction des indications du plan de gestion, afin que toutes les obligations correspondantes puissent être vérifiées lors d'un contrôle sur place.

S'il y a lieu, se référer :

- à l'annexe 2 pour les modalités de calcul du taux de chargement à la parcelle ;*
- à l'annexe 3 pour les modalités de calcul des apports N, P et K.*

Dans ce cas, les pratiques correspondantes doivent faire l'objet d'enregistrements spécifiques à rajouter dans le cahier d'enregistrement mentionné.

2° Pratiques de fauche

Pour chaque intervention de fauche ou en cas d'absence de fauche sur tout ou partie de la parcelle :

- identification de la parcelle ;
- type de prairie ou de pâturage permanent, code de la culture et précision ;
- superficie concernée, en particulier en cas de fauche d'une partie seulement de la parcelle¹¹ ;
- date de fauche ** ;
- matériels utilisés : types de matériels (désignation précise), nombre de matériels de chaque type ** ;
- dans le cas où le plan de gestion comporte des indications particulières : pratiques spécifiques de fauche¹² en cas de présence d'espèces et/ou de milieux particuliers sur la parcelle, s'il y a lieu, en référence aux surfaces concernées localisées précisément dans ce plan **.

En cas d'absence de fauche sur tout ou partie de la parcelle, mentionner obligatoirement « absence de fauche » pour la superficie concernée.

** s'il y a lieu, en cas de fauche

11 Par exemple en cas de mise en défens

12 Exemples : report de la date de fauche, mise en défens d'une partie de la parcelle (surface non fauchée pendant une période définie), circulation centrifuge, vitesse maximale de fauche, interdiction d'utilisation d'un groupe de fauche – un seul tracteur avec une seule faucheuse –, utilisation d'une barre d'effarouchement...

3° Pratiques de pâturage et d'affouragement¹³

Pour chaque période de pâturage ou en cas d'absence de pâturage sur tout ou partie de la parcelle :

- identification de la parcelle ;
- type de prairie ou de pâturage permanent, code de la culture et précision ;
- superficie concernée, **en particulier en cas de pâturage d'une partie seulement de la parcelle**¹⁴ ;
- mode de conduite pastorale¹⁵ : à préciser en référence aux indications du plan de gestion ** ;
- dates d'entrée et de sortie des animaux ** ;
- type (espèce) et nombre d'animaux, nombre d'UGB¹⁶ correspondant ** ;
- dans le cas où le plan de gestion comporte des indications particulières : pratiques spécifiques de pâturage¹⁷ en cas de présence d'espèces et/ou de milieux particuliers sur la parcelle, s'il y a lieu, en référence aux surfaces concernées localisées précisément dans ce plan ** ;
- en cas d'affouragement au pâturage :
 - localisation précise ;
 - date de chaque apport de fourrage ;
 - fourrage apporté : désignation précise du type de fourrage (foin, paille, enrubanné...) ;
 - quantité de fourrage apportée.

En cas d'absence de pâturage sur tout ou partie de la parcelle, mentionner obligatoirement « absence de pâturage » pour la superficie concernée.

En cas d'absence d'affouragement au pâturage, mentionner obligatoirement « absence d'affouragement » pour la parcelle concernée.

*** s'il y a lieu, en cas de pâturage*

4° Pratiques de pose et dépose de clôtures, pratiques d'installation et de déplacement des points d'eau

Les enregistrements correspondant à ce point 4 sont à réaliser uniquement dans le cas où le plan de gestion comporte des indications particulières en matière : de pose et dépose de clôtures ; d'installation et de déplacement des points d'eau.

Pour chaque intervention de pose et dépose de clôtures et chaque intervention d'installation et de déplacement des points d'eau, ou en cas d'absence de ces deux types d'interventions sur la parcelle :

- identification de la parcelle et localisation précise de l'intervention ;
- type de prairie ou de pâturage permanent, code de la culture et précision ;
- superficie de la parcelle ;
- date de l'intervention *** ;
- matériels utilisés pour l'intervention, type de clôtures, type d'installation utilisée en tant que point d'eau ***.

En cas d'absence d'interventions de pose et dépose de clôtures, mentionner obligatoirement « absence de pose et dépose de clôtures pour la parcelle concernée.

En cas d'absence d'interventions d'installations et de déplacements de points d'eau, mentionner obligatoirement « absence d'installations et de déplacements de points d'eau » pour la parcelle concernée.

**** s'il y a lieu, en cas d'interventions relevant de ce point 5*

¹³ L'affouragement permanent à la parcelle est interdit.

¹⁴ Par exemple en cas de mise en défens

¹⁵ Exemples de modes de gestion du pâturage : pâturage continu (une grande parcelle ou plusieurs parcelles côte à côte ouvertes) ; pâturage tournant sur plusieurs parcelles (plusieurs pâtures sont exploitées chacune leur tour) ; pâturage rationné au fil combiné au pâturage tournant...

¹⁶ Se référer à l'annexe 2.

¹⁷ Exemples : mise en défens d'une partie de la parcelle (surface non pâturée pendant une période définie), report de la période de pâturage...

5° Pratiques de traitements phytosanitaires

Pour chaque traitement phytosanitaire¹⁸ ou en cas d'absence de traitement sur la parcelle :

- identification de la parcelle ;
- type de prairie ou de pâturage permanent, code de la culture et précision ;
- superficie de la parcelle ;
- date du traitement phytosanitaire **** ;
- produit phytosanitaire utilisé : nom commercial complet **** ;
- quantité de produit phytosanitaire épandue sur la parcelle (en grammes ou en kilogrammes ou en litres par hectare) ****.

En cas d'absence de traitement phytosanitaire sur la parcelle, mentionner obligatoirement « absence de traitement phytosanitaire » pour la parcelle concernée.

**** s'il y a lieu, en cas de traitement phytosanitaire

6° Uniquement si elle est autorisée sous condition dans le cahier des charges : intervention de renouvellement du couvert herbacé par travail superficiel du sol, après avoir obtenu au préalable l'accord écrit de la structure animatrice de la MAEC¹⁹.

7° Pratiques de fertilisation organique et minérale²⁰ et d'apports magnésiens et de chaux

Les enregistrements correspondant à ce point 7 sont à réaliser uniquement, pour les parcelles concernées, dans le cas où le plan de gestion comporte des indications particulières en matière de limitation de la fertilisation organique et minérale (selon le cas, azote (N) et/ou P et/ou K) et/ou d'apports magnésiens et de chaux sur tout ou partie des surfaces engagées.

Pour chaque apport de fertilisant organique et minéral (selon le cas, N et/ou P et/ou K) et chaque apport magnésien et de chaux ou en cas d'absence de ces apports sur tout ou partie de la parcelle :

- identification de la parcelle ;
- type de prairie ou de pâturage permanent, code de la culture et précision ;
- superficie concernée, s'il y a lieu en distinguant, en cas d'obligation de mise en défens, d'une part, la superficie mise en défens et, d'autre part, la superficie non mise en défens ;
- date de l'apport de fertilisant ***** ;
- fertilisant utilisé ***** :
 - type (préciser organique ou minéral), désignation précise, élément(s) apporté(s) par le fertilisant (préciser : azote (N), P, K, apport magnésien et/ou de chaux) ***** ;
 - quantité de fertilisant épandue sur la superficie concernée (en tonnes ou en mètres cubes de produit brut par hectare) ;
 - valeur fertilisante (N et/ou P et/ou K) (en kg d'élément efficace par tonne ou mètre cube de produit brut) :
 - pour un fertilisant minéral : teneur en élément ;
 - pour un fertilisant organique :
 - teneur en élément total ;
 - coefficient d'équivalence engrais élément minéral efficace (selon le cas : KeqN, KeqP ; KeqK).

¹⁸ Les traitements phytosanitaires sont interdits sur les surfaces engagées dans la mesure.

¹⁹ Selon le PAEC, un renouvellement par travail superficiel du sol peut ou non être autorisé au cours de l'engagement pour des motifs justifiés, après avoir obtenu au préalable l'accord écrit de la structure animatrice de la MAEC pour la surface engagée. Cet accord écrit doit être conservé sur l'exploitation.

²⁰ Hors apports par pâturage

En cas d'absence d'apports de fertilisants relevant de ce point 7 sur tout ou partie de la parcelle, mentionner obligatoirement « absence de fertilisation (en précisant obligatoirement les éléments concernés : N et/ou P et/ou K) et d'apports magnésiens et de chaux » pour la superficie concernée.

***** s'il y a lieu, en cas d'apport de fertilisant

8° S'il y a lieu : Pratiques correspondant aux autres obligations indiquées dans le plan de gestion

Les enregistrements correspondant à ce point 8 sont à réaliser uniquement pour les parcelles concernées dans le cas où le plan de gestion comporte des obligations autres que celles faisant l'objet d'un enregistrement au titre des points 2 à 7 de la présente annexe. Ces enregistrements doivent être précisés et détaillés autant que nécessaire en fonction des indications du plan de gestion, afin que toutes les obligations correspondantes puissent être vérifiées lors d'un contrôle sur place.

Pour chaque intervention sur tout ou partie de la parcelle ou en cas d'absence d'intervention :

- identification de la parcelle ;
- type de prairie ou de pâturage permanent, code de la culture et précision ;
- superficie concernée et, s'il y a lieu, en référence à la localisation précise indiquée dans le plan de gestion ;
- date de l'intervention ***** ;
- nature précise et modalités de l'intervention, en référence à la désignation de l'obligation et aux modalités de sa mise en œuvre figurant dans le plan de gestion ***** .

En cas d'absence d'intervention sur tout ou partie de la parcelle, mentionner obligatoirement « absence d'intervention en précisant sa nature exacte » pour la superficie concernée.

***** s'il y a lieu, en cas d'intervention

TAUX DE CONVERSION DES ANIMAUX EN UNITÉ DE GROS BÉTAIL UGB **MODALITÉS DE CALCUL DU TAUX DE CHARGEMENT A LA PARCELLE**

1° Taux de conversion des animaux en unité de gros bétail (UGB)

Les taux de conversion des différentes catégories d'animaux (herbivores) en UGB pour le calcul du nombre d'animaux sont définis dans le tableau ci-dessous.

Ces valeurs sont à utiliser dans le cadre de l'enregistrement des pratiques de pâturage faisant l'objet du point 3 de l'annexe 1.

Catégorie	Taux de conversion en UGB
Bovins de plus de 2 ans	1
Bovins entre 6 mois et 2 ans	0,6
Bovins de moins de 6 mois	0,4
Équidés de plus de 6 mois	1
Ovins et caprins de plus de 1 an et femelles de moins de 1 an ayant mis bas	0,15
Ovins et caprins de moins de 1 an	0
Lamas de plus de 2 ans	0,45
Alpagas de plus de 2 ans	0,3
Cerfs et biches de plus de 2 ans	0,33
Daims et daines de plus de 2 ans	0,17

2° Modalités de calcul du taux de chargement à la parcelle

Si la situation le justifie, la structure animatrice de la MAEC peut imposer des obligations en matière de chargement à la parcelle sur tout ou partie des surfaces engagées.

En cas de pâturage de la parcelle engagée, un ou plusieurs taux de chargement (moyen annuel et/ou instantané) peuvent être définis dans le plan de gestion (fixation d'une ou plusieurs valeur(s) minimale(s) et/ou maximale(s) à respecter).

Les taux de chargement sont déterminés comme suit :

- le taux de chargement moyen annuel à la parcelle est le rapport entre (i) le nombre d'UGB d'animaux herbivores pâturant sur la parcelle, multiplié par le nombre de jours de pâturage et (ii) la surface de la parcelle engagée multipliée par 365 jours ;
- le taux de chargement instantané à la parcelle est le rapport entre (i) le nombre d'UGB d'animaux herbivores pâturant sur la parcelle et (ii) la surface de la parcelle engagée.

MODALITÉS DE CALCUL DES APPORTS N, P ET K

1. Calcul des apports azotés (N)

Le calcul de la fertilisation azotée se fait sur chaque parcelle engagée et ne prend pas en compte les restitutions au pâturage.

Pour un dossier engagé en 2023, la première vérification concernera la campagne culturale 2023-2024, sur la base de l'enregistrement des apports azotés réalisés sur les surfaces à compter du 1^{er} septembre 2023.

1.1 Apports azotés minéraux

Apports azotés minéraux (kg N / ha)

$$= [\text{Quantité de fertilisant minéral apportée}^{21} \times \text{Teneur en azote}^{22}] / \text{surface (en ha)}$$

La teneur en N de l'engrais est en général précisée dans son intitulé. Quand ce n'est pas le cas (si l'engrais est mentionné sous un nom commercial par exemple), la facture ou l'étiquette du produit doivent être utilisées pour déterminer la teneur en N.

1.2 Apports azotés organiques

Apports azotés organiques (kg N efficace / ha)

$$= [\text{Quantité de fertilisant organique apportée}^{23} \times \text{Valeur fertilisante azotée}] / \text{surface (en ha)}$$

Avec « Valeur fertilisante azotée » du fertilisant organique

$$= \text{Teneur en azote total}^{24} \times \text{Coefficient d'équivalence engrais minéral azoté efficace (KeqN)}$$

Dispositions applicables pour le calcul des apports azotés organiques :

- la teneur en azote total peut être déterminée à partir de la facture ou d'une analyse du produit utilisé ;
- la teneur en azote total, à défaut de facture ou d'analyse, et le coefficient d'équivalence engrais minéral (KeqN) du fertilisant organique utilisé sont ceux correspondant au type de produit auquel ce fertilisant appartient, tels qu'indiqués dans l'arrêté préfectoral de mise en œuvre de l'équilibre de la fertilisation azotée à l'échelle de la région Grand Est²⁵, dit « référentiel GREN », dans les conditions précisées dans le tableau ci-dessous.

21 En kilogrammes ou en litres

22 La teneur en N des engrais est le plus souvent exprimée en pourcentage, ce qui signifie qu'un engrais dosé à 60 % de N apporte 60 kg de N pour 100 kg d'engrais.

23 En tonnes ou mètres cubes de produit brut, selon le type de fertilisant organique

24 En kg N par tonne ou par mètre cube de produit brut

25 Arrêté préfectoral du 22 août 2019 établissant le référentiel régional de mise en œuvre de l'équilibre de fertilisation azotée à l'échelle de la région Grand Est (annexe 6, pages 45 à 50)

Calcul des apports azotés organiques – Valeurs de référence à retenir selon le projet agroenvironnemental et climatique (PAEC) auquel la MAEC appartient pour : <ul style="list-style-type: none"> la teneur en azote total du fertilisant organique utilisé, à défaut de facture ou d'analyse ; le coefficient d'équivalence engrais minéral (KeqN) du fertilisant organique utilisé. 	
1° PAEC couvrant majoritairement les départements du Bas-Rhin et du Haut-Rhin – Type de produit :	Valeurs à retenir = valeurs du référentiel GREN applicable dans les départements :
Tout fertilisant organique référencé *	Meurthe-et-Moselle, Meuse, Moselle, Vosges *
Autres fertilisants organiques	Ardennes, Aube, Marne, Haute-Marne
2° PAEC couvrant majoritairement les départements des Ardennes, de l'Aube, de la Marne et de la Haute-Marne – Type de produit :	Valeurs à retenir = valeurs du référentiel GREN applicable dans les départements :
Tout fertilisant organique	Ardennes, Aube, Marne, Haute-Marne
3° PAEC couvrant majoritairement les départements de Meurthe-et-Moselle, de la Meuse, de la Moselle et des Vosges – Type de produit :	Valeurs à retenir = valeurs du référentiel GREN applicable dans les départements :
Tout fertilisant organique référencé *	Meurthe-et-Moselle, Meuse, Moselle, Vosges *
Autres fertilisants organiques	Ardennes, Aube, Marne, Haute-Marne
<i>* En cas de valeur manquante (teneur en azote total ou KeqN) dans le référentiel considéré, la valeur à retenir est celle figurant dans le référentiel GREN applicable aux départements des Ardennes, de l'Aube, de la Marne et de la Haute-Marne pour le type de produit auquel le fertilisant organique appartient.</i>	

Fertilisation azotée totale (kg N /ha) = apports azotés minéraux + apports azotés organiques

2. Calcul des apports P et K

Le calcul de la fertilisation P et K se fait sur chaque parcelle engagée et par campagne culturale.

2.1 Apports P et K minéraux

Apports minéraux P ou K (kg P /ha ou kg K /ha)

$$= [\text{Quantité de fertilisant minéral apportée}^{26} \times \text{Teneur P ou K}^{27}] / \text{surface (en ha)}$$

Les teneurs en P et K des apports minéraux sont en général précisées dans leurs intitulés. Quand ce n'est pas le cas (si l'engrais est mentionné sous un nom commercial par exemple), la facture ou l'étiquette du produit doivent être utilisées pour déterminer la composition de l'engrais en P et K.

2.2 Apports P et K organiques

1° Apports P organiques (kg P efficace /ha)

$$= [\text{Quantité de fertilisant organique apportée}^{28} \times \text{Valeur fertilisante P}] / \text{surface (en ha)}$$

Avec « Valeur fertilisante P » du fertilisant organique

$$= \text{Teneur en P total}^{29} \times \text{Coefficient d'équivalence engrais minéral P efficace (KeqP)}$$

26 En kilogrammes le plus souvent

27 La teneur en P ou K des engrais est le plus souvent exprimée en pourcentage, ce qui signifie qu'un engrais dosé à 60 % de P apporte 60 kg de P pour 100 kg d'engrais.

28 En tonnes ou mètres cubes de produit brut, selon le type de fertilisant organique

29 En kg P ou K par tonne ou par mètre cube de produit brut

2° Apports K organiques (kg K efficace /ha)

$$= [\text{Quantité de fertilisant organique apportée}^{28} \times \text{Valeur fertilisante K}] / \text{surface (en ha)}$$

Avec « valeur fertilisante K » du fertilisant organique

$$= \text{Teneur en K total}^{29} \times \text{Coefficient d'équivalence engrais minéral K efficace (KeqK)}$$

Dispositions applicables pour le calcul des apports P et K organiques :

- les teneurs en P total et K total peuvent être déterminées à partir des factures ou des analyses des produits utilisés ;
- pour les effluents d'élevages, les teneurs en P total et K total, à défaut de facture ou d'analyse, et les coefficients d'équivalence engrais minéral (KeqP, KeqK) du fertilisant organique utilisé sont ceux correspondant au type de produit auquel ce fertilisant appartient, tels qu'indiqués dans le tableau ci-dessous ;
- pour tout type de produit utilisé :
 - KeqK = 1 ;
 - à défaut de valeur autre de référence³⁰ : KeqP = 1.

Calcul des apports P et K organiques par les effluents d'élevage – Valeurs de référence à retenir ³¹ pour :	
<ul style="list-style-type: none">• les teneurs en P total et K total de l'effluent utilisé, à défaut de facture ou d'analyse ;• les coefficients d'équivalence engrais minéral KeqP et KeqK.	
Teneur en P total	Valeurs moyennes des produits figurant dans la publication « Valorisation agronomique des effluents d'élevages de porcs, bovins, ovins, caprins, volailles et lapins. RMT Elevage et Environnement, Paris, 83 pages. » ³²
Coefficient d'équivalence engrais minéral P efficace (KeqP) ³³	
Teneur en K total	
Coefficient d'équivalence engrais minéral K efficace (KeqK)	Pour tout type d'effluent d'élevage : KeqK = 1

Fertilisation P totale (kg P /ha) = apports P minéraux + apports P organiques

Fertilisation K totale (kg K /ha) = apports K minéraux + apports K organiques

30 En particulier pour les produits autres que les effluents d'élevage.

31 Dispositions applicables à l'ensemble des projets agroenvironnementaux et climatiques (PAEC) du Grand Est.

32 Levasseur P., Soulier A., Lagrange H., Trochard R., Foray S., Charpiot A., Ponchant P. et Blazy V. Références établies par les instituts techniques agricoles, dans les fiches effluents d'élevages (pages 23 à 82). Publication disponible à l'adresse suivante : https://www.rmtelevagesenvironnement.org/les_outils_du_RMT

33 Les valeurs de KeqP (ou Keq P₂O₅) sont indiquées sous le tableau « Equivalence engrais minéral de l'azote » dans les fiches effluents d'élevages.



Direction régionale de
l'alimentation, de
l'agriculture et de la forêt

avec le concours financier de l'Agence Rhin-Meuse

Intervention 70.12 : Mesure agroenvironnementale et climatique (MAEC) pour la préservation des espèces en hexagone

Notice de la mesure « Protection des espèces » (niveau 3) adaptée à la protection des papillons Azuré de la Sanguisorbe et Azuré des paluds¹

Code mesure : GE_VA22_ESP3

Campagne 2023

Territoire du projet agroenvironnemental et climatique (PAEC) :

Vosges du Nord et Alsace bossue – Biodiversité 2 – Azurés (Agence de l'eau Rhin-Meuse)

Code territoire PAEC : GE_VA22

Aide annuelle : 200 € / ha

Pour toute information complémentaire, contacter la structure animatrice de la mesure :

Parc naturel régional des Vosges du nord

Maison du Parc – 2 place du château – 67290 LA PETITE-PIERRE

06 28 10 32 48

l.figuier@parc-vosges-nord.fr

¹ Respectivement *Maculinea (Phengaris) teleius* et *Maculinea (Phengaris) nausithous*

1 OBJECTIFS DE LA MESURE

L'objectif de cette mesure spécifique de protection des espèces est de permettre à la Sanguisorbe officinale (ou Grande Pimprenelle) et à ses papillons hôtes – Azuré de la Sanguisorbe et Azuré des paluds –, inféodés aux surfaces en herbe, d'accomplir leurs cycles reproductifs afin de préserver la biodiversité des terres agricoles. Elle incite pour cela les exploitants : 1° au retard d'utilisation et, le cas échéant, à la mise en défens des surfaces concernées ; 2° à la mise en œuvre d'une gestion extensive adaptée.

2 MONTANT DE LA MESURE – PLAFONDS D'AIDES ANNUELLES MAEC

En contrepartie du respect de l'ensemble des exigences du cahier des charges de cette mesure, **une aide de 200 € par hectare et par an** sera versée pendant la durée de l'engagement.

Plafonnement des aides annuelles MAEC :

1° Les aides annuelles versées à un demandeur autre qu'un groupement agricole d'exploitation en commun (GAEC) au titre des mesures agro-environnementales et climatiques (MAEC) sont plafonnées dans les conditions suivantes :

- le montant prévisionnel du plafond d'aides annuelles de base est fixé entre 10 000 et 12 000 euros par bénéficiaire, tous financeurs confondus, au titre des MAEC de types système et localisée² faisant l'objet d'une demande d'engagement en 2023³ et des engagements financés par le ministère en charge de l'Agriculture pris les années antérieures⁴ ;
- un plafond d'aides annuelles supplémentaire, dont le montant prévisionnel est fixé entre 2 000 et 3 000 euros par bénéficiaire, tous financeurs confondus, sera accordé pour l'engagement en 2023 de MAEC de type localisé appartenant à un projet agroenvironnemental et climatique mis en œuvre, soit dans un site Natura 2000, soit dans le Parc national de forêts⁵ ;
- le montant du plafond d'aides annuelles au titre de la MAEC création de couverts d'intérêt faunistique et floristique est fixé à 3 260 euros (soit 5 hectares), tous financeurs confondus, par bénéficiaire⁶ ;
- le montant du plafond d'aides annuelles au titre de la MAEC création de prairies est fixé à 5 340 euros (soit 15 hectares), tous financeurs confondus, par bénéficiaire⁷.

Au-delà du plafond prévisionnel d'aides de base et des plafonds définis pour les deux MAEC de création de couverts susmentionnés, les agences de l'eau Rhin-Meuse et Seine-Normandie peuvent attribuer des aides supplémentaires ne faisant pas l'objet d'un cofinancement par le fonds européen agricole pour le développement rural (FEADER) pour des engagements appartenant à un projet agroenvironnemental et climatique mis en œuvre dans un territoire à enjeu eau⁸.

En application des dispositions du code rural et de la pêche maritime, pour les GAEC, les montants maximum des aides annuelles définis ci-dessus sont multipliés par le nombre d'associés du groupement éligibles à l'aide.

2 Au sens de l'appendice D du plan stratégique relevant de la PAC 2023-2027 de la France (catalogue de MAEC 2023-2027 pour l'hexagone).

3 MAEC relevant de la section 3 bis du chapitre 1er du titre IV du livre III du code rural et de la pêche maritime.

4 Engagements dans des mesures liées à la surface et des mesures se rapportant à des mètres linéaires ou à des éléments ponctuels, relevant de la section 4 du chapitre 1er du titre IV du livre III du code rural et de la pêche maritime.

5 Code PAEC se terminant par N ou 1.

6 La surface engagée dans cette mesure sera limitée à 5 ha par demandeur pour la durée de la programmation de la politique agricole commune débutant en 2023.

7 La surface engagée dans cette mesure sera limitée à 15 ha par demandeur pour la durée de la programmation de la politique agricole commune débutant en 2023.

8 Code PAEC se terminant par E.

Si besoin, d'autres plafonds d'aides pourront être définis pour les engagements dans des MAEC localisées en 2023 pour respecter l'enveloppe budgétaire attribuée à chaque projet agroenvironnemental et climatique.

2° Les montants définitifs des plafonds d'aides annuelles de base et supplémentaire seront définis compte tenu de l'état des besoins au regard de l'enveloppe budgétaire régionale affectée au financement, d'une part, des MAEC de type système et, d'autre part, des projets agroenvironnementaux et climatiques s'agissant des MAEC de type localisée.

3 CRITÈRES D'ÉLIGIBILITÉ

Les critères d'éligibilité doivent être respectés tout au long du contrat. En cas de non-respect en première année, la mesure ne peut pas être souscrite. En cas de non-respect les années suivantes, le contrat est automatiquement rompu sur la totalité des éléments engagés s'il s'agit du non-respect d'un critère d'éligibilité relatif au demandeur, ou uniquement sur la surface en anomalie s'il s'agit d'un critère d'éligibilité relatif à la surface. Le cas échéant, des sanctions peuvent être appliquées.

3.1 Critères d'éligibilité relatifs au demandeur

Les bénéficiaires suivants sont éligibles à la mesure :

- Les agriculteurs actifs tels que définis conformément à l'article 4 du règlement UE n°2021/2115 du 2 décembre 2021.
Les fondations, associations sans but lucratif et les établissements d'enseignement et de recherche agricoles lorsqu'ils exercent directement des activités réputées agricoles sont considérés comme des agriculteurs actifs ;
- Les personnes morales mettant à disposition d'exploitants des terres de manière indivise ;
- Les entités collectives.

Est qualifiée de « collective » toute utilisation de surface à plusieurs éleveurs, que les animaux soient ou non regroupés en un troupeau commun. Dans ces conditions, les groupements pastoraux sont éligibles ainsi que toutes les formes d'entités collectives juridiquement constituées et dotées de la personnalité morale dès lors qu'elles gèrent en responsabilité directe des surfaces dont elles sont propriétaires ou locataires et qu'elles en organisent l'utilisation collective notamment par les troupeaux de leurs membres ou ayants droit.

Les GAEC sont éligibles avec application du principe de transparence.

3.2 Critères d'éligibilité relatifs aux surfaces engagées

Les surfaces éligibles à cette mesure sont **les surfaces herbacées temporaires et les prairies et pâturages permanents**.

Se référer au point 7.2.

4 CRITÈRES D'ENTRÉE

Les critères suivants conditionnent l'accès à la mesure en première année d'engagement uniquement et ne sont plus vérifiés par la suite. En cas de non-respect, l'exploitation n'est pas engagée dans la mesure.

Les critères d'entrée pour cette mesure sont les suivants :

- Pour chaque parcelle, avoir au moins une partie de la surface présente dans le PAEC ;
- Réaliser un diagnostic agro-écologique de l'exploitation. Le diagnostic de l'exploitation doit être transmis à la DDT(M) au plus tard au 15 septembre de la première année d'engagement. En cas de non-transmission, le dossier ne pourra pas être engagé cette année-là ;
- Faire établir un plan de gestion sur la base du diagnostic d'exploitation. Le plan de gestion doit être transmis à la DDT(M) au plus tard au 15 septembre de la première année d'engagement. En cas de non-transmission, le dossier ne pourra pas être engagé cette année-là.

5 CRITÈRES DE PRIORISATION DES DOSSIERS

En première année d'engagement, ces critères permettent de classer les demandes éligibles (c'est-à-dire respectant l'ensemble des critères d'entrée et d'éligibilité) par ordre de priorité, afin de tenir compte des enveloppes budgétaires disponibles et des orientations définies par la commission régionale agro-environnementale et climatique (CRAEC).

Si besoin, des critères de priorisation des demandes d'engagement dans des MAEC localisées pourront être définis afin de respecter l'enveloppe budgétaire attribuée à chaque projet agroenvironnemental et climatique.

6 CAHIER DES CHARGES DE LA MESURE

Sauf mention contraire, l'ensemble des obligations du cahier des charges doit être respecté sur toute la durée du contrat, c'est-à-dire à partir de la date limite de dépôt des dossiers PAC de l'année d'engagement et durant les 5 années suivantes. En cas de non-respect d'une obligation, des sanctions peuvent s'appliquer en fonction de la nature et de la gravité de l'anomalie.

Les documents relatifs à la demande d'engagement et au respect des obligations doivent être conservés pendant toute la durée de l'engagement et pendant les quatre années suivantes. Ils pourront notamment être demandés en cas de contrôle de l'exploitation.

Les obligations du cahier des charges figurent ci-après.

Obligations du cahier des charges	Période d'application	Contrôles	Caractérisation de l'anomalie et calcul de la sanction ⁹
Formation à réaliser au cours des deux premières années de l'engagement. Se référer au point 7.1.	Avant le 15 mai 2025	Contrôle sur place Vérification de l'attestation de formation	Anomalie réversible, dossier, totale, d'importance égale à 0,06.
Mettre en œuvre le plan de gestion. <u>Se référer aux précisions du point 7.6 : obligations du plan de gestion ne figurant pas dans le présent tableau ou obligations renforcées.</u>	Sur toute la durée du contrat	Contrôle sur place Vérification du cahier d'enregistrement des pratiques et contrôle visuel	Anomalie réversible, localisée, totale, d'importance égale à 1.
Respecter le retard d'utilisation (fauche et pâturage) minimal de 35 jours en moyenne sur l'ensemble des surfaces engagées dans cette mesure. Se référer au point 7.3.	Sur toute la durée du contrat	Contrôle sur place Vérification du cahier d'enregistrement des pratiques et contrôle visuel	Anomalie réversible, dossier, à seuils (par tranche de 15 %), d'importance égale à 0,6.
Faire établir chaque année, par une structure agréée, un plan de localisation des zones à mettre en défens au sein des surfaces engagées dans la mesure.	Sur toute la durée du contrat	Contrôle sur place - Vérification du plan de localisation	Anomalie réversible, dossier, totale, d'importance égale à 0,4.
Mettre en défens au moins 5 % des surfaces engagées conformément au plan de localisation. ¹⁰	Sur toute la durée du contrat	Contrôle sur place - Vérification du cahier d'enregistrement des pratiques et contrôle visuel	Anomalie réversible, dossier, à seuils (par tranche de 15 %), d'importance égale à 0,6.
Respecter l'interdiction de fertilisation organique et minérale sur les zones mises en défens.	Sur toute la durée du contrat	Contrôle sur place - Vérification du cahier d'enregistrement des pratiques et contrôle visuel	Anomalie réversible, localisée, totale, d'importance égale à 1.
Respecter une période d'interdiction de pâturage allant du 20/06 au 04/09. Cette période se rajoute à celle définie au titre du retard d'utilisation. Se référer au point 7.3.	Sur toute la durée du contrat	Contrôle sur place - Vérification du cahier d'enregistrement des pratiques et contrôle visuel	Anomalie réversible, localisée, totale, d'importance égale à 0,4.

⁹ Se référer à la notice telepac « Les aides en faveur de l'agriculture biologique, les mesures agroenvironnementales et climatiques (MAEC) 2023-2027 » pour plus d'information sur le fonctionnement du régime de sanction.

¹⁰ Afin de rester admissibles aux aides de la PAC, les surfaces mises en défens doivent respecter une absence d'enfrichement.

Obligations du cahier des charges	Période d'application	Contrôles	Caractérisation de l'anomalie et calcul de la sanction
Ne pas détruire le couvert sur les surfaces engagées. Un renouvellement par travail superficiel du sol est autorisé au cours de l'engagement après avoir obtenu au préalable l'accord écrit de la structure animatrice de la MAEC pour la surface engagée. Cet accord écrit doit être conservé sur l'exploitation.	Sur toute la durée du contrat	Contrôle sur place Vérification du cahier d'enregistrement des pratiques et contrôle visuel	Anomalie définitive, localisée, totale, d'importance égale à 1.
Hors surface mises en défens : Respecter l'absence totale d'apport de fertilisants azotés minéraux et organiques (hors apports par pâturage).	Sur toute la durée du contrat	Contrôle sur place - Vérification du cahier d'enregistrement des pratiques et contrôle visuel	Anomalie réversible, localisée, à seuils (par tranche de 5 kg N par ha), d'importance égale à 1.
Hors surface mises en défens : Respecter la limitation de la fertilisation P à 0 kg P par ha et par an et de la fertilisation K à 0 kg K par ha et par an, chaque année au cours des 5 ans. Se référer au point 7.5. Respecter l'absence d'apports magnésiens et de chaux.	Sur toute la durée du contrat	Contrôle sur place - Vérification du cahier d'enregistrement des pratiques et contrôle visuel	Anomalie réversible, localisée, totale, d'importance égale à 0,2.
Ne pas utiliser de produits phytosanitaires sur les surfaces engagées.	Sur toute la durée du contrat	Contrôle sur place Vérification du cahier d'enregistrement des pratiques et contrôle visuel	Anomalie réversible, localisée, totale, d'importance égale à 1.

Obligations du cahier des charges	Période d'application	Contrôles	Caractérisation de l'anomalie et calcul de la sanction
<p>Enregistrer les interventions sur toutes les parcelles engagées :</p> <ul style="list-style-type: none"> • Identification des surfaces, conformément aux informations du registre parcellaire graphique (RPG) et du descriptif des parcelles ; • Fauche ou broyage (date(s), matériel utilisé, modalités) ; • Pâturage (dates d'entrées et de sorties des animaux par parcelle) ; • Pose des clôtures (dates, localisation, matériel) ; • Fertilisation des surfaces (dates, produits, quantités) ; • Traitements phytosanitaires (dates, produits, quantités). <p>Se référer à l'annexe 1 (contenu minimal du cahier d'enregistrement obligatoire).</p> <p>ATTENTION : Le cahier d'enregistrement constitue une pièce indispensable au contrôle de plusieurs obligations. Aussi, l'absence ou la non-tenue de ce cahier constatée le jour du contrôle se traduira par le constat d'anomalies et le cas échéant par l'application du régime de sanction pour toutes les obligations ne pouvant être contrôlées.</p>	Sur toute la durée du contrat	<p>Contrôle sur place</p> <p>Vérification du cahier d'enregistrement des pratiques</p>	Anomalie réversible, localisée, totale, d'importance égale à 0,05.

7.1 Formation

Les formations suivantes permettent de respecter l'obligation pour cette MAEC :

Valorisation des fourrages tardifs (leurs apports alimentaires et leurs performances, les composés secondaires et santé, diversité et ingestion), en lien avec la typologie des prairies permanentes des Vosges du Nord formation réalisée par l'association Fourrage Mieux

Réaliser un auto-diagnostic de la qualité agro-écologique des prairies d'une exploitation, en lien avec le guide sur la typologie agro-écologique et diagnostic prairial des Vosges formation réalisée par Sylvain PLANTUREUX

7.2 Précisions concernant les surfaces éligibles

Les surfaces herbacées temporaires correspondent aux surfaces suivantes de la catégorie 1.5 de la notice télépac « Liste des cultures et précisions » :

- Mélange de légumineuses prépondérantes et de graminées fourragères de 5 ans ou moins (MLG) ;
- Prairie temporaire de moins de 5 ans et autre mélange avec graminées (PTR) ;
- Jachères (JAC), seulement s'il est précisé que la surface est un « couvert herbacé » ou des « repousses de cultures couvrantes ».

Les surfaces en prairies et pâturages permanents correspondent aux surfaces de la catégorie 1.6 de la notice télépac « Liste des cultures et précisions », rendues admissibles par l'application d'un prorata fonction de la densité en éléments naturels non admissibles de moins de 10 ares, conformément aux règles du 1^{er} pilier.

7.3 Retard d'utilisation – modalités adaptées pour assurer la protection des papillons Azurés

Le nombre de jours de retard d'utilisation d'une surface éligible, qu'elle soit utilisée en fauche et/ou en pâturage, est calculé par rapport à la date de fauche habituelle du territoire. Cette date, qui est précisée dans le diagnostic agroenvironnemental du territoire, est définie en fonction de la pratique de référence du territoire qui consiste en une fauche complète dès maturité des regains, sans prise en compte des cycles de reproduction de la faune et de la flore.

Le retard d'utilisation moyen sur l'ensemble des surfaces engagées dans cette mesure est ainsi calculé selon les dates d'utilisation en fauche et/ou en pâturage de ces différentes parcelles, par rapport à la date de fauche habituelle du territoire. Jusqu'à la date de fauche habituelle du territoire, le retard d'utilisation est considéré comme nul. Le décompte du nombre de jours de retard d'utilisation commence le lendemain de la date de fauche habituelle des regains (si la date de fauche habituelle du territoire est le 25 juillet, une fauche au 26 juillet correspond à 1 jour de retard d'utilisation).

Exemple de calcul : sur une surface totale engagée dans cette mesure de 3 ha, si le retard d'utilisation est de 32 jours sur une parcelle de 2 ha et de 47 jours sur une parcelle de 1 ha, le retard moyen est de $(32 \times 2 + 47 \times 1) / 3 = 37$ jours. Ce retard moyen est supérieur au minimum requis de 35 jours.

Les dates d'utilisation tardive en fauche et/ou en pâturage des différentes parcelles engagées dans cette mesure sont précisées dans le plan de gestion. Ces dates d'utilisation tardive peuvent éventuellement être différentes selon les parcelles¹¹, sous réserve de respecter le retard d'utilisation moyen minimal requis sur l'ensemble des surfaces engagées dans la mesure. Le cas échéant, une période complémentaire d'interdiction de pâturage peut être définie dans le cahier des charges (cf. point 6).

Le plan de gestion pourra être pluriannuel et pourra être modifié chaque année par l'opérateur pour s'adapter, le cas échéant, à la localisation changeante des espèces à protéger.

¹¹ en fonction des enjeux de protection des espèces ou en vue d'étaler l'utilisation des différentes parcelles dans le temps

7.4 Calcul des apports azotés

Le calcul de la fertilisation azotée se fait sur chaque parcelle engagée et ne prend pas en compte les restitutions au pâturage.

Pour un dossier engagé en 2023, la première vérification concernera la campagne culturale 2023-2024, sur la base de l'enregistrement des apports azotés réalisés sur les surfaces à compter du 1^{er} septembre 2023.

a) Apports azotés minéraux

Apports azotés minéraux (kg N / ha)

$$= [\text{Quantité de fertilisant minéral apportée}^{12} \times \text{Teneur en azote}^{13}] / \text{surface (en ha)}$$

La teneur en N de l'engrais est en général précisée dans son intitulé. Quand ce n'est pas le cas (si l'engrais est mentionné sous un nom commercial par exemple), la facture ou l'étiquette du produit doivent être utilisées pour déterminer la teneur en N.

b) Apports azotés organiques

Apports azotés organiques (kg N efficace / ha)

$$= [\text{Quantité de fertilisant organique apportée}^{14} \times \text{Valeur fertilisante azotée}] / \text{surface (en ha)}$$

Avec « Valeur fertilisante azotée » du fertilisant organique

$$= \text{Teneur en azote total}^{15} \times \text{Coefficient d'équivalence engrais minéral azoté efficace (KeqN)}$$

Dispositions applicables pour le calcul des apports azotés organiques :

- la teneur en azote total peut être déterminée à partir de la facture ou d'une analyse du produit utilisé ;
- la teneur en azote total, à défaut de facture ou d'analyse, et le coefficient d'équivalence engrais minéral (KeqN) du fertilisant organique utilisé sont ceux correspondant au type de produit auquel ce fertilisant appartient, tels qu'indiqués dans l'arrêté préfectoral de mise en œuvre de l'équilibre de la fertilisation azotée à l'échelle de la région Grand Est¹⁶, dit « référentiel GREN », dans les conditions précisées dans le tableau ci-dessous.

12 En kilogrammes ou en litres

13 La teneur en N des engrais est le plus souvent exprimée en pourcentage, ce qui signifie qu'un engrais dosé à 60 % de N apporte 60 kg de N pour 100 kg d'engrais.

14 En tonnes ou mètres cubes de produit brut, selon le type de fertilisant organique

15 En kg N par tonne ou par mètre cube de produit brut

16 Arrêté préfectoral du 22 août 2019 établissant le référentiel régional de mise en œuvre de l'équilibre de fertilisation azotée à l'échelle de la région Grand Est (annexe 6, pages 45 à 50)

Calcul des apports azotés organiques – Valeurs de référence à retenir selon le projet agroenvironnemental et climatique (PAEC) auquel la MAEC appartient pour :

- la teneur en azote total du fertilisant organique utilisé, à défaut de facture ou d'analyse ;
- le coefficient d'équivalence engrais minéral (KeqN) du fertilisant organique utilisé.

1° PAEC couvrant majoritairement les départements du Bas-Rhin et du Haut-Rhin – Type de produit :	Valeurs à retenir = valeurs du référentiel GREN applicable dans les départements :
Tout fertilisant organique référencé *	Meurthe-et-Moselle, Meuse, Moselle, Vosges *
Autres fertilisants organiques	Ardennes, Aube, Marne, Haute-Marne
2° PAEC couvrant majoritairement les départements des Ardennes, de l'Aube, de la Marne et de la Haute-Marne – Type de produit :	Valeurs à retenir = valeurs du référentiel GREN applicable dans les départements :
Tout fertilisant organique	Ardennes, Aube, Marne, Haute-Marne
3° PAEC couvrant majoritairement les départements de Meurthe-et-Moselle, de la Meuse, de la Moselle et des Vosges – Type de produit :	Valeurs à retenir = valeurs du référentiel GREN applicable dans les départements :
Tout fertilisant organique référencé *	Meurthe-et-Moselle, Meuse, Moselle, Vosges *
Autres fertilisants organiques	Ardennes, Aube, Marne, Haute-Marne
* En cas de valeur manquante (teneur en azote total ou KeqN) dans le référentiel considéré, la valeur à retenir est celle figurant dans le référentiel GREN applicable aux départements des Ardennes, de l'Aube, de la Marne et de la Haute-Marne pour le type de produit auquel le fertilisant organique appartient.	

Fertilisation azotée totale (kg N /ha) = apports azotés minéraux + apports azotés organiques

7.5 **Calcul des apports P et K**

Le calcul de la fertilisation se fait sur chaque parcelle engagée et par campagne culturale.

a) **Apports P et K minéraux**

Apports minéraux P ou K (kg P /ha ou kg K /ha)

$$= [\text{Quantité de fertilisant minéral apportée}^{17} \times \text{Teneur P ou K}^{18}] / \text{surface (en ha)}$$

Les teneurs en P et K des apports minéraux sont en général précisées dans leurs intitulés. Quand ce n'est pas le cas (si l'engrais est mentionné sous un nom commercial par exemple), la facture ou l'étiquette du produit doivent être utilisées pour déterminer la composition de l'engrais en P et K.

¹⁷ En kilogrammes le plus souvent

¹⁸ La teneur en P ou K des engrais est le plus souvent exprimée en pourcentage, ce qui signifie qu'un engrais dosé à 60 % de P apporte 60 kg de P pour 100 kg d'engrais.

b) Apports P et K organiques

1° Apports P organiques (kg P efficace /ha)

$$= [\text{Quantité de fertilisant organique apportée}^{19} \times \text{Valeur fertilisante P}] / \text{surface (en ha)}$$

Avec « Valeur fertilisante P » du fertilisant organique

$$= \text{Teneur en P total}^{20} \times \text{Coefficient d'équivalence engrais minéral P efficace (KeqP)}$$

2° Apports K organiques (kg K efficace /ha)

$$= [\text{Quantité de fertilisant organique apportée}^{19} \times \text{Valeur fertilisante K}] / \text{surface (en ha)}$$

Avec « valeur fertilisante K » du fertilisant organique

$$= \text{Teneur en K total}^{20} \times \text{Coefficient d'équivalence engrais minéral K efficace (KeqK)}$$

Dispositions applicables pour le calcul des apports P et K organiques :

- les teneurs en P total et K total peuvent être déterminées à partir des factures ou des analyses des produits utilisés ;
- les teneurs en P total et K total, à défaut de facture ou d'analyse, et les coefficients d'équivalence engrais minéral (KeqP, KeqK) du fertilisant organique utilisé sont ceux correspondant au type de produit auquel ce fertilisant appartient, tels qu'indiqués dans le tableau ci-dessous ;
- pour tout type de produit utilisé :
 - KeqK = 1 ;
 - à défaut de valeur autre de référence²¹ : KeqP = 1.

Calcul des apports P et K organiques par les effluents d'élevage– Valeurs de référence à retenir²² pour :	
<ul style="list-style-type: none">• les teneurs en P total et K total de l'effluent utilisé, à défaut de facture ou d'analyse ;• les coefficients d'équivalence engrais minéral KeqP et KeqK.	
Teneur en P total	Valeurs moyennes des produits figurant dans la publication « Valorisation agronomique des effluents d'élevages de porcs, bovins, ovins, caprins, volailles et lapins. RMT Elevage et Environnement, Paris, 83 pages. » ²³
Coefficient d'équivalence engrais minéral P efficace (KeqP) ²⁴	
Teneur en K total	
Coefficient d'équivalence engrais minéral K efficace (KeqK)	Pour tout type d'effluent d'élevage : KeqK = 1

Fertilisation P totale (kg P /ha) = apports P minéraux + apports P organiques

Fertilisation K totale (kg K /ha) = apports K minéraux + apports K organiques

¹⁹ En tonnes ou mètres cubes de produit brut, selon le type de fertilisant organique

²⁰ En kg P ou K par tonne ou par mètre cube de produit brut

²¹ En particulier pour les produits autres que les effluents d'élevage.

²² Dispositions applicables à l'ensemble des projets agroenvironnementaux et climatiques (PAEC) du Grand Est.

²³ Levasseur P., Soulier A., Lagrange H., Trochard R., Foray S., Charpiot A., Ponchant P. et Blazy V. Références établies par les instituts techniques agricoles, dans les fiches effluents d'élevages (pages 23 à 82). Publication disponible à l'adresse suivante : https://www.rmtelevagesenvironnement.org/les_outils_du_RMT

²⁴ Les valeurs de KeqP (ou Keq P₂O₅) sont indiquées sous le tableau « Equivalence engrais minéral de l'azote » dans les fiches effluents d'élevages.

7.6 Mise en œuvre du plan de gestion

1° Certaines obligations du cahier des charges peuvent figurer uniquement dans le plan de gestion, sans être détaillées dans le tableau du point « 6. Cahier des charges de la mesure ». Ces obligations relèvent de la mise en œuvre du plan de gestion et doivent être respectées au même titre que celles indiquées dans ce tableau.

Exemples : respect du chargement maximum défini par l'animateur MAEC en cas de pâturage ; respect de certaines pratiques de fauche...

2° De même, des obligations « renforcées », – selon le cas, plus exigeantes, plus limitatives ou plus restrictives que celles figurant dans le tableau susmentionné –, peuvent être imposées dans le plan de gestion pour répondre aux enjeux agroenvironnementaux et ce, pour tout ou partie des surfaces engagées dans la mesure.

Le cas échéant, ces obligations renforcées :

- priment sur celles indiquées dans le tableau du point « 6. Cahier des charges de la mesure » ;
- sont celles prises en compte lors de la vérification du respect des obligations requises au titre de la mesure.

Les obligations « renforcées » relèvent de la mise en œuvre du plan de gestion et doivent être respectées.

Les obligations susceptibles d'être renforcées portent notamment sur la limitation et les modalités de la fertilisation (N, P, K) : abaissement de la limitation indiquée dans le tableau sur tout ou partie de la surface engagée dans la mesure, réduction du nombre de campagnes au cours desquelles la fertilisation est autorisée, interdiction de certains types d'engrais...

7.7 Lien avec la conditionnalité et l'écorégime

En cas de non-respect de la conditionnalité, l'ensemble des aides PAC sont sanctionnées, y compris les aides MAEC.

Les obligations du cahier des charges de la MAEC sont distinctes des exigences de l'écorégime. Un agriculteur peut à la fois souscrire cette MAEC et bénéficier de l'écorégime.

8 LISTE DES ANNEXES

Annexe 1 : Contenu minimal du cahier d'enregistrement des pratiques

Annexe 1 : Contenu minimal du cahier d'enregistrement obligatoire

MAEC Protection des espèces – Niveau 3

1° Règles générales d'enregistrement des pratiques

- Il s'agit d'enregistrer les pratiques (fauche, broyage et entretien du couvert, pâturage, pose et dépose de clôtures, fertilisation organique et minérale, traitements phytosanitaires) sur toutes les parcelles éligibles²⁵ et engagées de l'exploitation ;
- Selon le cas, une pratique désigne une intervention ou une absence d'intervention sur tout ou partie de la parcelle ;
- De façon générale, chaque parcelle doit être identifiée conformément aux informations du registre parcellaire graphique (RPG) et du descriptif des parcelles figurant dans le dossier PAC ;
- L'enregistrement des pratiques doit :
 - comporter au minimum les éléments suivants pour chaque parcelle ;
 - et s'il y a lieu, en cas d'obligation de mise en défens :
 - distinguer d'une part, la superficie mise en défens et, d'autre part, la superficie non mise en défens (sauf mention contraire) ;
 - permettre d'établir précisément les modalités d'utilisation (fauche, pâturage) et d'entretien du couvert herbacé des zones mises en défens.

2° Pratiques de fauche, de broyage et autres interventions d'entretien du couvert herbacé

Pour chaque intervention de fauche, de broyage et d'entretien du couvert herbacé ou en cas d'absence d'intervention sur tout ou partie de la parcelle :

- identification de la parcelle ;
- type de surface herbacée temporaire ou de prairie et pâturage permanent, code de la culture et précision²⁶ ;
- superficie concernée, s'il y a lieu en distinguant, en cas d'obligation de mise en défens, d'une part, la superficie mise en défens et, d'autre part, la superficie non mise en défens ;
- date de l'intervention * ;
- type d'intervention : fauche, broyage, entretien du couvert herbacé (nature de l'intervention à préciser) * ;
- uniquement si elle est autorisée sous condition dans le cahier des charges : intervention de renouvellement du couvert herbacé par travail superficiel du sol, après avoir obtenu au préalable l'accord écrit de la structure animatrice de la MAEC²⁷ ;
- matériels utilisés : types de matériels (désignation précise), nombre de matériels de chaque type * ;
- s'il y a lieu, pratiques spécifiques de fauche, de broyage, d'entretien du couvert herbacé en cas de présence d'espèces et/ou de milieux particuliers sur la parcelle, notamment sur la zone mise en défens, au regard des obligations²⁸ du plan de gestion *.

En cas d'absence de fauche et/ou de broyage et/ou d'entretien du couvert herbacé sur tout ou partie de la parcelle, mentionner obligatoirement « absence de fauche » et/ou « absence de broyage » et/ou « absence d'entretien du couvert herbacé » pour la superficie concernée.

* s'il y a lieu

25 Certaines surfaces herbacées temporaires, prairies et pâturages permanents (cf. point 7.2 de cette notice)

26 Se référer à la notice telepac « Cultures et précisions à utiliser pour renseigner le descriptif des parcelles »

27 Selon le PAEC, un renouvellement par travail superficiel du sol peut ou non être autorisé au cours de l'engagement pour des motifs justifiés, après avoir obtenu au préalable l'accord écrit de la structure animatrice de la MAEC pour la surface engagée. Cet accord écrit doit être conservé sur l'exploitation.

28 Exemples : mise en défens, circulation centrifuge, vitesse maximale de fauche, interdiction d'utilisation d'un groupe de fauche – un seul tracteur avec une seule faucheuse –, utilisation d'une barre d'effarouchement...

3° Pratiques de pâturage

En cas de pâturage de la parcelle²⁹, un taux de chargement maximal à la parcelle³⁰ est obligatoirement défini dans le plan de gestion. Les parcelles soumises à une obligation en matière de chargement maximal en vertu du plan de gestion sont présumées être pâturées ; elles doivent obligatoirement à ce titre faire l'objet d'un enregistrement des pratiques de pâturage, y compris en l'absence de pâturage.

Pour chaque période de pâturage ou en cas d'absence de pâturage sur tout ou partie de la parcelle :

- identification de la parcelle ;
- type de surface herbacée temporaire ou de prairie et pâturage permanent, code de la culture et précision ;
- superficie concernée, s'il y a lieu en distinguant, en cas d'obligation de mise en défens, d'une part, la superficie mise en défens et, d'autre part, la superficie non mise en défens ;
- dates d'entrée et de sortie des animaux ** ;
- type et nombre d'animaux, nombre d'UGB correspondantes ** ;
- s'il y a lieu, pratiques spécifiques de pâturage en cas de présence d'espèces et/ou de milieux particuliers sur la parcelle, notamment sur la zone mise en défens, au regard des obligations³¹ du plan de gestion **.

En cas d'absence de pâturage sur tout ou partie de la parcelle soumise à une obligation en matière de chargement maximal, mentionner obligatoirement « absence de pâturage » pour la superficie concernée.

* s'il y a lieu, en cas de pâturage

4° Pratiques de pose et dépose de clôtures

Pour chaque intervention de pose et dépose de clôtures ou en cas d'absence d'intervention sur tout ou partie de la parcelle :

- identification de la parcelle et localisation précise de l'intervention, en particulier par rapport à la zone mise en défens ;
- type de surface herbacée temporaire ou de prairie et pâturage permanent, code de la culture et précision
- date de la pose et de la dépose de clôtures *** ;
- matériels utilisés pour la pose et la dépose, type de clôture ***.

En cas d'absence d'intervention de pose et dépose de clôtures, mentionner obligatoirement « absence de pose et dépose de clôtures » pour la parcelle concernée.

*** s'il y a lieu, en cas de pose et dépose de clôture

29 Aucun enregistrement des pratiques de pâturage n'est requis pour les parcelles uniquement fauchées.

30 Se référer aux précisions (modalités de calcul du taux de chargement) figurant à la fin de la présente annexe.

31 Exemples : mise en défens, report de pâturage...

5° Pratiques de fertilisation

De manière générale, l'enregistrement des pratiques de fertilisation doit :

- porter sur la fertilisation organique et minérale des surfaces faisant l'objet d'une obligation au titre de N et/ou de P et/ou de K et/ou des apports magnésiens et de chaux, au regard des exigences figurant dans cette notice et dans le plan de gestion correspondant, que les surfaces concernées fassent ou non l'objet d'un apport de fertilisant ;
- distinguer, d'une part, les surfaces mises en défens et, d'autre part, les surfaces non mises en défens.

Pour chaque apport de fertilisant organique et minéral soumis à obligation [selon le cas, fertilisant(s) N et/ou P et/ou K et/ou apports magnésiens et de chaux] sur tout ou partie de la parcelle ou en cas d'absence d'apport du fertilisant en question³² :

- identification de la parcelle ;
- type de surface herbacée temporaire ou de prairie et pâturage permanent, code de la culture et précision ;
- superficie concernée, s'il y a lieu en distinguant, en cas d'obligation de mise en défens, d'une part, la superficie mise en défens et, d'autre part, la superficie non mise en défens ;
- date de l'apport de fertilisant **** ;
- fertilisant utilisé **** :
 - nature du fertilisant : désignation précise, type de fertilisant organique ou minéral ;
 - quantité de fertilisant (N et/ou P et/ou K et/ou apport magnésien et de chaux) épandue sur la superficie concernée (en unités de masse ou de volume de produit brut par hectare) ;
 - valeur fertilisante du produit brut pour l'élément considéré (N, P, K) (en kg d'élément efficace par unité de masse ou de volume de produit brut) :
 - pour un fertilisant minéral : teneur en élément ;
 - pour un fertilisant organique :
 - teneur en élément total ;
 - coefficient d'équivalence engrais minéral efficace de l'élément considéré (selon le cas : KeqN, KeqP ; KeqK).

En cas d'absence d'apport de fertilisant soumis à obligation sur tout ou partie de la parcelle, mentionner obligatoirement « absence de fertilisation pour N et/ou P et/ou K et/ou absence d'apports magnésiens et de chaux » pour la superficie concernée.

**** s'il y a lieu, en cas d'apport de fertilisant

6° Pratiques de traitements phytosanitaires

Pour chaque traitement phytosanitaire³³ ou en cas d'absence de traitement phytosanitaire sur tout ou partie de la parcelle :

- identification de la parcelle ;
- type de surface herbacée temporaire ou de prairie et pâturage permanent, code de la culture et précision ;
- superficie concernée (sans distinguer la zone mise en défens du reste de la parcelle) ;
- date du traitement phytosanitaire ***** ;
- produit phytosanitaire utilisé : nom commercial complet ***** ;
- quantité épandue (en grammes, kilogrammes ou litres par hectare) *****.

En cas d'absence de traitement phytosanitaire sur tout ou partie d'une parcelle, mentionner obligatoirement « absence de traitement phytosanitaire » pour la superficie concernée.

***** s'il y a lieu, en cas de traitement phytosanitaire

³² Hors apport par les déjections des herbivores au pâturage

³³ Les traitements phytosanitaires sont interdits sur les surfaces engagées dans la mesure.

MODALITÉS DE CALCUL DU TAUX DE CHARGEMENT MAXIMAL DÉFINI DANS LE PLAN DE GESTION
EN CAS DE PÂTURAGE

En cas de pâturage de la parcelle engagée, un taux de chargement maximal est défini dans le plan de gestion, selon l'une ou l'autre des deux modalités suivantes :

- le taux de chargement moyen annuel à la parcelle qui est le rapport entre (i) le nombre d'UGB d'animaux herbivores pâturant sur la parcelle, multiplié par le nombre de jours de pâturage et (ii) la surface de la parcelle engagée multipliée par 365 jours ;
- le taux de chargement instantané à la parcelle qui est le rapport entre (i) le nombre d'UGB d'animaux herbivores pâturant sur la parcelle et (ii) la surface de la parcelle engagée.

Les taux de conversion des différentes catégories d'animaux en UGB pour le calcul du nombre d'animaux sont définis dans le tableau ci-après :

Catégorie	Taux de conversion en UGB
Bovins de plus de 2 ans	1
Bovins entre 6 mois et 2 ans	0,6
Bovins de moins de 6 mois	0,4
Équidés de plus de 6 mois	1
Ovins et caprins de plus de 1 an et femelles de moins de 1 an ayant mis bas	0,15
Ovins et caprins de moins de 1 an	0
Lamas de plus de 2 ans	0,45
Alpagas de plus de 2 ans	0,3
Cerfs et biches de plus de 2 ans	0,33
Daims et daines de plus de 2 ans	0,17



Direction régionale de
l'alimentation, de
l'agriculture et de la forêt

avec le concours financier de l'Agence de l'eau Rhin-Meuse

Intervention 70.10 : Mesure agroenvironnementale et climatique (MAEC) pour la préservation de l'équilibre agro-écologique et de la biodiversité de milieux spécifiques en hexagone

Notice de la mesure « Préservation des milieux humides »

Code mesure : GE_VA22_MHU1

Campagne 2023

Territoire du projet agroenvironnemental et climatique (PAEC) :

Vosges du Nord et Alsace bossue – Biodiversité 2 – Azurés (Agence de l'eau Rhin-Meuse)

Code territoire PAEC : GE_VA22

Aide annuelle : 150 € / ha

Pour toute information complémentaire, contacter la structure animatrice de la mesure :

Parc naturel régional des Vosges du nord
Maison du Parc – 2 place du château – 67290 LA PETITE-PIERRE
06 28 10 32 48
l.figuier@parc-vosges-nord.fr

1 OBJECTIFS DE LA MESURE

Cette mesure vise à préserver ou à développer :

- Les surfaces en prairies permanentes,
- Une exploitation agricole extensive et durable des milieux humides,
- Le changement de pratiques d'exploitation intensives en intrants vers des systèmes plus durables,
- La restauration de milieux en déprise,
- La maîtrise des espèces invasives,
- L'entretien des éléments du paysage,
- Le maintien du caractère humide des milieux en évitant le recours à l'assèchement total et définitif.

Les enjeux de cette mesure sont de préserver les milieux humides permettant le développement d'une flore et d'une faune remarquables.

L'intérêt de cette mesure, mobilisée en milieux humides, réside dans son plan de gestion simplifié qui permet une adaptation fine aux enjeux du territoire.

L'aide au maintien de pratique ne s'entend que si le bénéfice environnemental de la pratique est avéré, et doit être ciblée sur les zones où il existe un risque de disparition de la pratique. La mesure s'adresse ainsi aux exploitations d'élevage dont la pratique en milieu humide identifiée comme favorable à l'environnement est soumise à un risque avéré d'abandon ou d'intensification.

2 MONTANT DE LA MESURE – PLAFONDS D'AIDES ANNUELLES MAEC

En contrepartie du respect de l'ensemble des exigences du cahier des charges de cette mesure, **une aide de 150 € par hectare et par an** sera versée pendant la durée de l'engagement.

Plafonnement des aides annuelles MAEC :

1° Les aides annuelles versées à un demandeur autre qu'un groupement agricole d'exploitation en commun (GAEC) au titre des mesures agro-environnementales et climatiques (MAEC) sont plafonnées dans les conditions suivantes :

- le montant prévisionnel du plafond d'aides annuelles de base est fixé entre 10 000 et 12 000 euros par bénéficiaire, tous financeurs confondus, au titre des MAEC de types système et localisée¹ faisant l'objet d'une demande d'engagement en 2023² et des engagements financés par le ministère en charge de l'Agriculture pris les années antérieures³ ;
- un plafond d'aides annuelles supplémentaire, dont le montant prévisionnel est fixé entre 2 000 et 3 000 euros par bénéficiaire, tous financeurs confondus, sera accordé pour l'engagement en 2023 de MAEC de type localisé appartenant à un projet agroenvironnemental et climatique mis en œuvre, soit dans un site Natura 2000, soit dans le Parc national de forêts⁴ ;
- le montant du plafond d'aides annuelles au titre de la MAEC création de couverts d'intérêt faunistique et floristique est fixé à 3 260 euros (soit 5 hectares), tous financeurs confondus, par bénéficiaire⁵ ;
- le montant du plafond d'aides annuelles au titre de la MAEC création de prairies est fixé à 5 340 euros (soit 15 hectares), tous financeurs confondus, par bénéficiaire⁶.

1 Au sens de l'appendice D du plan stratégique relevant de la PAC 2023-2027 de la France (catalogue de MAEC 2023-2027 pour l'hexagone).

2 MAEC relevant de la section 3 bis du chapitre 1er du titre IV du livre III du code rural et de la pêche maritime.

3 Engagements dans des mesures liées à la surface et des mesures se rapportant à des mètres linéaires ou à des éléments ponctuels, relevant de la section 4 du chapitre 1er du titre IV du livre III du code rural et de la pêche maritime.

4 Code PAEC se terminant par N ou 1.

5 La surface engagée dans cette mesure sera limitée à 5 ha par demandeur pour la durée de la programmation de la politique agricole commune débutant en 2023.

6 La surface engagée dans cette mesure sera limitée à 15 ha par demandeur pour la durée de la programmation de la politique agricole commune débutant en 2023.

Au-delà du plafond prévisionnel d'aides de base et des plafonds définis pour les deux MAEC de création de couverts susmentionnés, les agences de l'eau Rhin-Meuse et Seine-Normandie peuvent attribuer des aides supplémentaires ne faisant pas l'objet d'un cofinancement par le fonds européen agricole pour le développement rural (FEADER) pour des engagements appartenant à un projet agroenvironnemental et climatique mis en œuvre dans un territoire à enjeu eau⁷.

En application des dispositions du code rural et de la pêche maritime, pour les GAEC, les montants maximum des aides annuelles définis ci-dessus sont multipliés par le nombre d'associés du groupement éligibles à l'aide.

Si besoin, d'autres plafonds d'aides pourront être définis pour les engagements dans des MAEC localisées en 2023 pour respecter l'enveloppe budgétaire attribuée à chaque projet agroenvironnemental et climatique.

2° Les montants définitifs des plafonds d'aides annuelles de base et supplémentaire seront définis compte tenu de l'état des besoins au regard de l'enveloppe budgétaire régionale affectée au financement, d'une part, des MAEC de type système et, d'autre part, des projets agroenvironnementaux et climatiques s'agissant des MAEC de type localisée.

3 CRITÈRES D'ÉLIGIBILITÉ

Les critères d'éligibilité doivent être respectés tout au long du contrat. En cas de non-respect en première année, la mesure ne peut pas être souscrite. En cas de non-respect les années suivantes, le contrat est automatiquement rompu sur la totalité des éléments engagés s'il s'agit du non-respect d'un critère d'éligibilité relatif au demandeur, ou uniquement sur la surface en anomalie s'il s'agit d'un critère d'éligibilité relatif à la surface. Le cas échéant, des sanctions peuvent être appliquées.

3.1 Critères d'éligibilité relatifs au demandeur

Les bénéficiaires suivants sont éligibles à la mesure :

- Les agriculteurs actifs tels que définis conformément à l'article 4 du règlement (UE) n° 2021/2115 du 2 décembre 2021.
Les fondations, associations sans but lucratif et les établissements d'enseignement et de recherche agricoles lorsqu'ils exercent directement des activités réputées agricoles sont considérés comme des agriculteurs actifs ;
- Les personnes morales mettant à disposition d'exploitants des terres de manière indivise ;
- Les entités collectives.

Est qualifiée de « collective » toute utilisation de surface à plusieurs éleveurs, que les animaux soient ou non regroupés en un troupeau commun. Dans ces conditions, les groupements pastoraux sont éligibles ainsi que toutes les formes d'entités collectives juridiquement constituées et dotées de la personnalité morale dès lors qu'elles gèrent en responsabilité directe des surfaces dont elles sont propriétaires ou locataires et qu'elles en organisent l'utilisation collective notamment par les troupeaux de leurs membres ou ayants droit.

Les GAEC sont éligibles avec application du principe de transparence.

3.2 Critères d'éligibilité relatifs aux surfaces engagées

Les surfaces éligibles à cette mesure sont les **prairies et pâturages permanents** localisés en milieux humides.

Se référer au point 7.2 de la notice.

⁷ Code PAEC se terminant par E.

4 CRITÈRES D'ENTRÉE

Les critères suivants conditionnent l'accès à la mesure en première année d'engagement uniquement et ne sont plus vérifiés par la suite. En cas de non-respect, l'exploitation n'est pas engagée dans la mesure.

Les critères d'entrée pour cette mesure sont les suivants :

- Pour chaque parcelle, avoir au moins une partie de la surface présente dans le PAEC ;
- Réaliser un diagnostic agro-écologique de l'exploitation. Le diagnostic de l'exploitation doit être transmis à la DDT(M) au plus tard au 15 septembre de la première année d'engagement. En cas de non-transmission, le dossier ne pourra pas être engagé cette année-là ;
- Faire établir un plan de gestion sur la base du diagnostic d'exploitation. Le plan de gestion doit être transmis à la DDT(M) au plus tard au 15 septembre de la première année d'engagement. En cas de non-transmission, le dossier ne pourra pas être engagé cette année-là ;
- Respecter un taux de chargement minimal moyen annuel de 0,2 UGB/ha sur les surfaces en herbe à l'échelle de l'exploitation. Les modalités de calcul du taux de chargement sont définies au point 7.3.

5 CRITÈRES DE PRIORISATION DES DOSSIERS

En première année d'engagement, ces critères permettent de classer les demandes éligibles (c'est-à-dire respectant l'ensemble des critères d'entrée et d'éligibilité) par ordre de priorité, afin de tenir compte des enveloppes budgétaires disponibles et des orientations définies par la commission régionale agro-environnementale et climatique (CRAEC).

Si besoin, des critères de priorisation des demandes d'engagement dans des MAEC localisées pourront être définis afin de respecter l'enveloppe budgétaire attribuée à chaque projet agroenvironnemental et climatique.

6 CAHIER DES CHARGES DE LA MESURE

Sauf mention contraire, l'ensemble des obligations du cahier des charges doit être respecté sur toute la durée du contrat, c'est-à-dire à partir de la date limite de dépôt des dossiers PAC de l'année d'engagement et durant les 5 années suivantes. En cas de non-respect d'une obligation, des sanctions peuvent s'appliquer en fonction de la nature et de la gravité de l'anomalie.

Les documents relatifs à la demande d'engagement et au respect des obligations doivent être conservés pendant toute la durée de l'engagement et pendant les quatre années suivantes. Ils pourront notamment être demandés en cas de contrôle de l'exploitation.

Les obligations du cahier des charges figurent ci-après.

Obligations du cahier des charges	Période d'application	Modalités de contrôle	Caractérisation de l'anomalie et calcul de la sanction ⁸
Formation à réaliser au cours des deux premières années de l'engagement. Se référer au point 7.1.	Avant le 15 mai 2025	Contrôle sur place Vérification de l'attestation de formation	Anomalie réversible, dossier, totale, d'importance égale à 0,06.
Mettre en œuvre le plan de gestion. <u>Se référer aux précisions du point 7.6 : obligations du plan de gestion ne figurant pas dans le présent tableau ou obligations du tableau renforcées.</u>	Sur toute la durée du contrat	Contrôle sur place Vérification du cahier d'enregistrement des pratiques et contrôle visuel	Anomalie réversible, localisée, totale, d'importance égale à 1.
Respecter un taux de <u>chargement maximal moyen annuel à la parcelle</u> de 1 UGB/ha, pour chaque parcelle engagée. Se référer au point 7.3.	Sur toute la durée du contrat	Contrôle sur place Vérification du registre d'élevage et comptage des animaux	Anomalie réversible, localisée, à seuils (par tranche de 15 %), d'importance égale à 0,6.
Respecter un taux de <u>chargement minimal moyen annuel sur la surface en herbe</u> ⁹ à l'échelle de l'exploitation de 0,2 UGB/ha. Se référer au point 7.3.	Sur toute la durée du contrat	Contrôle administratif Sur la base des éléments du dossier PAC	Anomalie réversible, dossier, à seuils (par tranche de 15 %), d'importance égale à 0,5.
Respecter un taux de <u>chargement maximal instantané à la parcelle</u> de 0 UGB/ha en période hivernale allant du 15/11 au 14/03, pour chaque parcelle engagée. Se référer au point 7.3.	Sur toute la durée du contrat	Contrôle sur place Vérification du registre d'élevage et comptage des animaux	Anomalie réversible, localisée, à seuils (par tranche de 15 %), d'importance égale à 0,6.
Ne pas détruire le couvert sur les surfaces engagées. Un renouvellement par travail superficiel du sol est autorisé au cours de l'engagement après avoir obtenu au préalable l'accord écrit de la structure animatrice de la MAEC pour la surface engagée. Cet accord écrit doit être conservé sur l'exploitation.	Sur toute la durée du contrat	Contrôle sur place Vérification du cahier d'enregistrement des pratiques et contrôle visuel	Anomalie définitive, localisée, totale, d'importance égale à 1.
Respecter l'absence totale d'apport de fertilisants azotés minéraux et organiques (hors apports par pâturage).	Sur toute la durée du contrat	Contrôle sur place - Vérification du cahier d'enregistrement des pratiques et contrôle visuel	Anomalie réversible, localisée, à seuils (par tranche de 5 kg N par ha), d'importance égale à 1.

⁸ Se référer à la notice telepac « Les aides en faveur de l'agriculture biologique, les mesures agroenvironnementales et climatiques (MAEC) 2023-2027 » pour plus d'information sur le fonctionnement du régime de sanction.

⁹ Pour cette mesure, il s'agit des prairies et pâturages permanents.

Obligations du cahier des charges	Période d'application	Modalités de contrôle	Caractérisation de l'anomalie et calcul de la sanction
Respecter la limitation de la fertilisation P à 0 kg P par ha et par an et de la fertilisation K à 0 kg K par ha et par an, chaque année au cours des 5 ans. Se référer au point 7.5. Respecter l'absence d'apports magnésiens et de chaux.	Sur toute la durée du contrat	Contrôle sur place - Vérification du cahier d'enregistrement des pratiques et contrôle visuel	Anomalie réversible, localisée, totale, d'importance égale à 0,2.
Ne pas utiliser de produits phytosanitaires sur les surfaces engagées.	Sur toute la durée du contrat	Contrôle sur place Vérification du cahier d'enregistrement des pratiques et contrôle visuel	Anomalie réversible, localisée, totale, d'importance égale à 1.
<p>Enregistrer les interventions sur toutes les parcelles engagées :</p> <ul style="list-style-type: none"> • Identification des surfaces, conformément aux informations du registre parcellaire graphique (RPG) et du descriptif des parcelles ; • Modalités d'utilisation des parcelles (dates d'entrée et de sortie des animaux, nombre d'animaux et UGB correspondantes, dates de fauche, ...) ; • Modalités d'entretien des éléments (matériel utilisé, dates d'interventions, durée d'intervention) ; • Fertilisation des surfaces (dates, produits, quantités) ; • Traitements phytosanitaires (dates, produits, quantités). <p>Se référer à l'annexe 1 (contenu minimal du cahier d'enregistrement obligatoire).</p> <p>ATTENTION : Le cahier d'enregistrement constitue une pièce indispensable au contrôle de plusieurs obligations. Aussi, l'absence ou la non-teneur de ce cahier constatée le jour du contrôle se traduira par le constat d'anomalies et le cas échéant par l'application du régime de sanction pour toutes les obligations ne pouvant être contrôlées.</p>	Sur toute la durée du contrat	Contrôle sur place Vérification du cahier d'enregistrement des pratiques	Anomalie réversible, localisée, totale, d'importance égale à 0,05.

7.1 Formation

L'exploitant doit suivre une formation avec la ou les thématiques suivantes :

Valorisation des fourrages tardifs (leurs apports alimentaires et leurs performances, les composés secondaires et santé, diversité et ingestion), en lien avec la typologie des prairies permanentes des Vosges du Nord formation réalisée par l'association Fourrage Mieux

Réaliser un auto-diagnostic de la qualité agro-écologique des prairies d'une exploitation, en lien avec le guide sur la typologie agro-écologique et diagnostic prairial des Vosges formation réalisée par Sylvain PLANTUREUX

7.2 Définition des prairies et pâturages permanents

Les surfaces en prairies et pâturages permanents correspondent aux surfaces de la catégorie 1.6 de la notice telepac « Liste des cultures et précisions », rendues admissibles par l'application d'un prorata fonction de la densité en éléments naturels non admissibles de moins de 10 ares, conformément aux règles du 1er pilier de la PAC.

7.3 Calcul des taux de chargement

Selon les exigences de la mesure, on distingue 3 modalités de calcul différentes :

- Le **taux de chargement moyen annuel sur la surface en herbe à l'échelle de l'exploitation** qui est le rapport entre (i) le nombre d'UGB d'animaux herbivores de l'exploitation et (ii) la surface en herbe de l'exploitation ;
- Le **taux de chargement moyen annuel à la parcelle** qui est le rapport entre (i) le nombre d'UGB d'animaux herbivores pâturant sur la parcelle, multiplié par le nombre de jours de pâturage et (ii) la surface de la parcelle engagée multipliée par 365 jours ;
- Le **taux de chargement instantané à la parcelle** qui est le rapport entre (i) le nombre d'UGB d'animaux herbivores pâturant sur la parcelle et (ii) la surface de la parcelle engagée.

La surface en herbe prise en compte ici correspond aux prairies et pâturages permanents de l'exploitation. Se référer au point 7.2.

Les taux de conversion des différentes catégories d'animaux en UGB et les périodes de référence retenues pour le calcul du nombre d'animaux sont définis dans le tableau ci-après.

Catégorie	Taux de conversion en UGB	Période de référence
Bovins de plus de 2 ans	1	Moyenne sur les 12 mois précédant la date limite de dépôt des dossiers PAC.
Bovins entre 6 mois et 2 ans	0,6	
Bovins de moins de 6 mois	0,4	Pour un nouvel éleveur bovin, il est possible de s'appuyer sur le nombre instantané des UGB présentes sur l'exploitation à la date limite de dépôt de la demande d'aides de la campagne considérée.
Équidés de plus de 6 mois	1	30 jours consécutifs incluant le 31 mars de l'année n. Le critère d'âge est vérifié au plus tard le 1 ^{er} jour des 30 jours incluant le 31 mars pendant lesquels les animaux sont présents sur l'exploitation.
Ovins et caprins de plus de 1 an et femelles de moins de 1 an ayant mis bas	0,15	
Ovins et caprins de moins de 1 an	0	
Lamas de plus de 2 ans	0,45	
Alpagas de plus de 2 ans	0,3	Pour les nouveaux installés après le 31 mars, les effectifs déclarés sont ceux qui sont présents à la date limite de dépôt de la demande d'aides de la campagne considérée.
Cerfs et biches de plus de 2 ans	0,33	
Daims et daines de plus de 2 ans	0,17	

7.4 Calcul des apports azotés

Le calcul de la fertilisation azotée se fait sur chaque parcelle engagée et ne prend pas en compte les restitutions au pâturage.

Pour un dossier engagé en 2023, la première vérification concernera la campagne culturale 2023-2024, sur la base de l'enregistrement des apports azotés réalisés sur les surfaces à compter du 1^{er} septembre 2023.

a) Apports azotés minéraux

Apports azotés minéraux (kg N / ha)

$$= [\text{Quantité de fertilisant minéral apportée}^{10} \times \text{Teneur en azote}^{11}] / \text{surface (en ha)}$$

La teneur en N de l'engrais est en général précisée dans son intitulé. Quand ce n'est pas le cas (si l'engrais est mentionné sous un nom commercial par exemple), la facture ou l'étiquette du produit doivent être utilisées pour déterminer la teneur en N.

b) Apports azotés organiques

Apports azotés organiques (kg N efficace / ha)

$$= [\text{Quantité de fertilisant organique apportée}^{12} \times \text{Valeur fertilisante azotée}] / \text{surface (en ha)}$$

Avec « Valeur fertilisante azotée » du fertilisant organique

$$= \text{Teneur en azote total}^{13} \times \text{Coefficient d'équivalence engrais minéral azoté efficace (KeqN)}$$

Dispositions applicables pour le calcul des apports azotés organiques :

¹⁰ En kilogrammes ou en litres

¹¹ La teneur en N des engrais est le plus souvent exprimée en pourcentage, ce qui signifie qu'un engrais dosé à 60 % de N apporte 60 kg de N pour 100 kg d'engrais.

¹² En tonnes ou mètres cubes de produit brut, selon le type de fertilisant organique

¹³ En kg N par tonne ou par mètre cube de produit brut

- la teneur en azote total peut être déterminée à partir de la facture ou d'une analyse du produit utilisé ;
- la teneur en azote total, à défaut de facture ou d'analyse, et le coefficient d'équivalence engrais minéral (K_{eq}N) du fertilisant organique utilisé sont ceux correspondant au type de produit auquel ce fertilisant appartient, tels qu'indiqués dans l'arrêté préfectoral de mise en œuvre de l'équilibre de la fertilisation azotée à l'échelle de la région Grand Est¹⁴, dit « référentiel GREN », dans les conditions précisées dans le tableau ci-après.

Calcul des apports azotés organiques – Valeurs de référence à retenir selon le projet agroenvironnemental et climatique (PAEC) auquel la MAEC appartient pour :	
<ul style="list-style-type: none"> la teneur en azote total du fertilisant organique utilisé, à défaut de facture ou d'analyse ; le coefficient d'équivalence engrais minéral (K_{eq}N) du fertilisant organique utilisé. 	
1° PAEC couvrant majoritairement les départements du Bas-Rhin et du Haut-Rhin – Type de produit :	Valeurs à retenir = valeurs du référentiel GREN applicable dans les départements :
Tout fertilisant organique référencé *	Meurthe-et-Moselle, Meuse, Moselle, Vosges *
Autres fertilisants organiques	Ardennes, Aube, Marne, Haute-Marne
2° PAEC couvrant majoritairement les départements des Ardennes, de l'Aube, de la Marne et de la Haute-Marne – Type de produit :	Valeurs à retenir = valeurs du référentiel GREN applicable dans les départements :
Tout fertilisant organique	Ardennes, Aube, Marne, Haute-Marne
3° PAEC couvrant majoritairement les départements de Meurthe-et-Moselle, de la Meuse, de la Moselle et des Vosges – Type de produit :	Valeurs à retenir = valeurs du référentiel GREN applicable dans les départements :
Tout fertilisant organique référencé *	Meurthe-et-Moselle, Meuse, Moselle, Vosges *
Autres fertilisants organiques	Ardennes, Aube, Marne, Haute-Marne
* En cas de valeur manquante (teneur en azote total ou K _{eq} N) dans le référentiel considéré, la valeur à retenir est celle figurant dans le référentiel GREN applicable aux départements des Ardennes, de l'Aube, de la Marne et de la Haute-Marne pour le type de produit auquel le fertilisant organique appartient.	

Fertilisation azotée totale (kg N /ha) = apports azotés minéraux + apports azotés organiques

7.5 Calcul des apports P et K

Le calcul de la fertilisation P et K se fait sur chaque parcelle engagée et par campagne culturale.

a) Apports P et K minéraux

Apports minéraux P ou K (kg P /ha ou kg K /ha)

$$= [\text{Quantité de fertilisant minéral apportée}^{15} \times \text{Teneur P ou K}^{16}] / \text{surface (en ha)}$$

Les teneurs en P et K des apports minéraux sont en général précisées dans leurs intitulés. Quand ce n'est pas le cas (si l'engrais est mentionné sous un nom commercial par exemple), la facture ou l'étiquette du produit doivent être utilisées pour déterminer la composition de l'engrais en P et K.

¹⁴ Arrêté préfectoral du 22 août 2019 établissant le référentiel régional de mise en œuvre de l'équilibre de fertilisation azotée à l'échelle de la région Grand Est (annexe 6, pages 45 à 50)

¹⁵ En kilogrammes le plus souvent

¹⁶ La teneur en P ou K des engrais est le plus souvent exprimée en pourcentage, ce qui signifie qu'un engrais dosé à 60 % de P apporte 60 kg de P pour 100 kg d'engrais.

b) Apports P et K organiques

1° Apports P organiques (kg P efficace /ha)

$$= [\text{Quantité de fertilisant organique apportée}^{17} \times \text{Valeur fertilisante P}] / \text{surface (en ha)}$$

Avec « Valeur fertilisante P » du fertilisant organique

$$= \text{Teneur en P total}^{18} \times \text{Coefficient d'équivalence engrais minéral P efficace (KeqP)}$$

2° Apports K organiques (kg K efficace /ha)

$$= [\text{Quantité de fertilisant organique apportée}^{17} \times \text{Valeur fertilisante K}] / \text{surface (en ha)}$$

Avec « valeur fertilisante K » du fertilisant organique

$$= \text{Teneur en K total}^{18} \times \text{Coefficient d'équivalence engrais minéral K efficace (KeqK)}$$

Dispositions applicables pour le calcul des apports P et K organiques :

- les teneurs en P total et K total peuvent être déterminées à partir des factures ou des analyses des produits utilisés ;
- les teneurs en P total et K total, à défaut de facture ou d'analyse, et les coefficients d'équivalence engrais minéral (KeqP, KeqK) du fertilisant organique utilisé sont ceux correspondant au type de produit auquel ce fertilisant appartient, tels qu'indiqués dans le tableau ci-dessous ;
- pour tout type de produit utilisé :
 - KeqK = 1 ;
 - à défaut de valeur autre de référence¹⁹ : KeqP = 1.

Calcul des apports P et K organiques par les effluents d'élevage– Valeurs de référence à retenir²⁰ pour :	
<ul style="list-style-type: none">• les teneurs en P total et K total de l'effluent utilisé, à défaut de facture ou d'analyse ;• les coefficients d'équivalence engrais minéral KeqP et KeqK.	
Teneur en P total	Valeurs moyennes des produits figurant dans la publication « Valorisation agronomique des effluents d'élevages de porcs, bovins, ovins, caprins, volailles et lapins. RMT Elevage et Environnement, Paris, 83 pages. » ²¹
Coefficient d'équivalence engrais minéral P efficace (KeqP) ²²	
Teneur en K total	
Coefficient d'équivalence engrais minéral K efficace (KeqK)	Pour tout type d'effluent d'élevage : KeqK = 1

Fertilisation P totale (kg P /ha) = apports P minéraux + apports P organiques

Fertilisation K totale (kg K /ha) = apports K minéraux + apports K organiques

¹⁷ En tonnes ou mètres cubes de produit brut, selon le type de fertilisant organique

¹⁸ En kg P ou K par tonne ou par mètre cube de produit brut

¹⁹ En particulier pour les produits autres que les effluents d'élevage.

²⁰ Dispositions applicables à l'ensemble des projets agroenvironnementaux et climatiques (PAEC) du Grand Est.

²¹ Levasseur P., Soulier A., Lagrange H., Trochard R., Foray S., Charpiot A., Ponchant P. et Blazy V. Références établies par les instituts techniques agricoles, dans les fiches effluents d'élevages (pages 23 à 82). Publication disponible à l'adresse suivante : https://www.rmtelevagesenvironnement.org/les_outils_du_RMT

²² Les valeurs de KeqP (ou Keq P₂O₅) sont indiquées sous le tableau « Equivalence engrais minéral de l'azote » dans les fiches effluents d'élevages.

7.6 Mise en œuvre du plan de gestion

1° Certaines obligations du cahier des charges peuvent figurer uniquement dans le plan de gestion, sans être détaillées dans le tableau du point « 6. Cahier des charges de la mesure ». Ces obligations relèvent de la mise en œuvre du plan de gestion et doivent être respectées au même titre que celles indiquées dans ce tableau.

Exemples : Pratiques d'entretien obligatoire des éléments spécifiques au milieu humide (entretien des berges, faucardage, gestion des bois morts, remise en état des prairies après inondation...)

2° De même, des obligations « renforcées », – selon le cas, plus exigeantes, plus limitatives ou plus restrictives que celles figurant dans le tableau susmentionné –, peuvent être imposées dans le plan de gestion pour répondre aux enjeux agroenvironnementaux et ce, pour tout ou partie des surfaces engagées dans la mesure.

Le cas échéant, ces obligations renforcées :

- priment sur celles indiquées dans le tableau du point « 6. Cahier des charges de la mesure » ;
- sont celles prises en compte lors de la vérification du respect des obligations requises au titre de la mesure.

Les obligations « renforcées » relèvent de la mise en œuvre du plan de gestion et doivent être respectées.

Les obligations susceptibles d'être renforcées portent notamment sur la limitation et les modalités de la fertilisation (N, P, K) : abaissement de la limitation indiquée dans le tableau sur tout ou partie de la surface engagée dans la mesure, réduction du nombre de campagnes au cours desquelles la fertilisation est autorisée, interdiction de certains types d'engrais...

7.7 Lien avec la conditionnalité et l'écorégime

En cas de non-respect de la conditionnalité, l'ensemble des aides PAC sont sanctionnées, y compris les aides MAEC.

Les obligations du cahier des charges de la MAEC sont distinctes des exigences de l'écorégime. Un agriculteur peut à la fois souscrire cette MAEC et bénéficier de l'écorégime.

8 LISTE DES ANNEXES

Annexe 1 : Contenu minimal du cahier d'enregistrement des pratiques

Annexe 1 : Contenu minimal du cahier d'enregistrement obligatoire

MAEC Préservation des milieux humides

1° Règles générales d'enregistrement des pratiques

- Il s'agit d'enregistrer les pratiques (utilisation par fauche et pâturage, entretien des éléments spécifiques au milieu humide, fertilisation organique et minérale, traitements phytosanitaires) sur toutes les parcelles de prairies et pâturages permanents engagées de l'exploitation ;
- Selon le cas, une pratique désigne une intervention ou une absence d'intervention sur tout ou partie de la parcelle ;
- De façon générale, chaque parcelle doit être identifiée conformément aux informations du registre parcellaire graphique (RPG) et du descriptif des parcelles figurant dans le dossier PAC ;
- L'enregistrement des pratiques doit comporter au minimum les éléments suivants pour chaque parcelle.

2° Pratiques de fauche

Pour chaque intervention de fauche ou en cas d'absence de fauche sur tout ou partie de la parcelle :

- identification de la parcelle ;
- type de prairie ou de pâturage permanent, code de la culture et précision²³ ;
- superficie concernée, en particulier en cas de fauche d'une partie seulement de la parcelle ;
- date de fauche * ;
- matériels utilisés : types de matériels (désignation précise), nombre de matériels de chaque type * ;
- s'il y a lieu, pratiques spécifiques de fauche en cas de présence d'espèces et/ou de milieux particuliers sur la parcelle, au regard des obligations²⁴ du plan de gestion *.

En cas d'absence de fauche sur tout ou partie de la parcelle, mentionner obligatoirement « absence de fauche » pour la superficie concernée.

* s'il y a lieu, en cas de fauche

3° Pratiques de pâturage

Pour chaque période de pâturage ou en cas d'absence de pâturage sur tout ou partie de la parcelle :

- identification de la parcelle ;
- type de prairie ou de pâturage permanent, code de la culture et précision
- superficie concernée, en particulier en cas de pâturage d'une partie seulement de la parcelle ;
- dates d'entrée et de sortie des animaux ** ;
- type et nombre d'animaux, nombre d'UGB correspondantes ** ;
- s'il y a lieu, pratiques spécifiques de pâturage en cas de présence d'espèces et/ou de milieux particuliers sur la parcelle, au regard des obligations²⁵ du plan de gestion **.

En cas d'absence de pâturage sur tout ou partie de la parcelle, mentionner obligatoirement « absence de pâturage » pour la superficie concernée.

* s'il y a lieu, en cas de pâturage

23 Se référer à la notice telepac « Cultures et précisions à utiliser pour renseigner le descriptif des parcelles »

24 Exemples : mise en défens, circulation centrifuge, vitesse maximale de fauche, interdiction d'utilisation d'un groupe de fauche – un seul tracteur avec une seule faucheuse –, utilisation d'une barre d'effarouchement...

25 Exemples : mise en défens, report de pâturage...

4° Pratiques d'entretien obligatoire des éléments spécifiques au milieu humide

Les pratiques d'entretien obligatoire des éléments spécifiques au milieu humide sont définies dans le plan de gestion établi pour chaque parcelle. S'il y a lieu, ces pratiques portent sur tout ou partie des interventions suivantes :

- *entretien des berges (des mares, fossés et cours d'eau) pour maîtriser la végétation terrestre (le reprofilage et le curage relèvent d'opérations spécifiques) ;*
- *faucardage (coupe puis enlèvement des plantes aquatiques) des mares, fossés et cours d'eau ;*
- *entretien des franges végétalisées non ligneuses (ex : roselière en bord de parcelles, ...) ;*
- *entretien des éléments paysagers nécessitant une gestion particulière (ex : bois morts, ...) ;*
- *remise en état des prairies après inondation ;*
- *maintien de l'accès aux parcelles ;*
- *le cas échéant, d'autres items peuvent être rajoutés par la structure animatrice de la MAEC. Dans ce cas, les pratiques correspondantes doivent faire l'objet d'enregistrements spécifiques à rajouter dans le cahier d'enregistrement.*

Pour chaque intervention d'entretien obligatoire des éléments spécifiques au milieu humide ou en cas d'absence d'intervention sur tout ou partie de la parcelle :

- identification de la parcelle et localisation précise de l'intervention d'entretien ;
- type de prairie ou de pâturage permanent, code de la culture et précision ;
- superficie de la parcelle ;
- dates de début et de fin de l'intervention *** ;
- type d'intervention : nature précise et modalités de l'intervention, en référence à la désignation de l'obligation et aux modalités de sa mise en œuvre figurant dans le plan de gestion *** ;
- matériels utilisés : types de matériels (désignation précise), nombre de matériels de chaque type *** ;

En cas d'absence d'intervention d'entretien, mentionner obligatoirement « absence d'intervention d'entretien des éléments spécifiques au milieu humide » pour la parcelle concernée.

*** s'il y a lieu, en cas d'intervention d'entretien obligatoire des éléments spécifiques au milieu humide sur la parcelle concernée

5° Pratiques de fertilisation

De manière générale, l'enregistrement des pratiques de fertilisation doit porter sur la fertilisation organique et minérale des surfaces faisant l'objet d'une obligation au titre de N et/ou de P et/ou de K et/ou des apports magnésiens et de chaux, au regard des exigences figurant dans cette notice et dans le plan de gestion correspondant, que les surfaces concernées fassent ou non l'objet d'un apport de fertilisant.

Pour chaque apport de fertilisant organique et minéral soumis à obligation [selon le cas, fertilisant(s) N et/ou P et/ou K et/ou apports magnésiens et de chaux] sur tout ou partie de la parcelle ou en cas d'absence d'apport du fertilisant en question²⁶ :

- identification de la parcelle ;
- type de prairie ou de pâturage permanent, code de la culture et précision ;
- superficie concernée, en particulier en cas de fertilisation d'une partie seulement de la parcelle ;
- date de l'apport de fertilisant **** ;
- fertilisant utilisé **** :
 - nature du fertilisant : désignation précise, type de fertilisant organique ou minéral ;
 - quantité de fertilisant (N et/ou P et/ou K et/ou apport magnésien et de chaux) épandue sur la superficie concernée (en unités de masse ou de volume de produit brut par hectare) ;
 - valeur fertilisante du produit brut pour l'élément considéré (N, P, K) (en kg d'élément efficace par unité de masse ou de volume de produit brut) :
 - pour un fertilisant minéral : teneur en élément ;
 - pour un fertilisant organique :
 - teneur en élément total ;
 - coefficient d'équivalence engrais minéral efficace de l'élément considéré (selon le cas : KeqN, KeqP ; KeqK).

En cas d'absence d'apport de fertilisant soumis à obligation sur tout ou partie de la parcelle, mentionner obligatoirement « absence de fertilisation pour N et/ou P et/ou K et/ou absence d'apports magnésiens et de chaux » pour la superficie concernée.

**** s'il y a lieu, en cas d'apport de fertilisant

6° Pratiques de traitements phytosanitaires

Pour chaque traitement phytosanitaire²⁷ ou en cas d'absence de traitement phytosanitaire sur tout ou partie de la parcelle :

- identification de la parcelle ;
- type de prairie ou de pâturage permanent, code de la culture et précision ;
- superficie concernée, en particulier en cas de traitement d'une partie seulement de la parcelle ;
- date du traitement phytosanitaire ***** ;
- produit phytosanitaire utilisé : nom commercial complet ***** ;
- quantité épandue (en grammes, kilogrammes ou litres par hectare) *****.

En cas d'absence de traitement phytosanitaire sur tout ou partie d'une parcelle, mentionner obligatoirement « absence de traitement phytosanitaire » pour la superficie concernée.

***** s'il y a lieu, en cas de traitement phytosanitaire

7° Uniquement si elle est autorisée sous condition dans le cahier des charges : intervention de renouvellement du couvert herbacé par travail superficiel du sol, après avoir obtenu au préalable l'accord écrit de la structure animatrice de la MAEC²⁸.

²⁶ Hors apport par les déjections des herbivores au pâturage

²⁷ Les traitements phytosanitaires sont interdits sur les surfaces engagées dans la mesure.

²⁸ Selon le PAEC, un renouvellement par travail superficiel du sol peut ou non être autorisé au cours de l'engagement pour des motifs justifiés, après avoir obtenu au préalable l'accord écrit de la structure animatrice de la MAEC pour la surface engagée. Cet accord écrit doit être conservé sur l'exploitation.

Direction régionale de
l'alimentation, de
l'agriculture et de la forêt

avec le concours financier du ministère de l'Agriculture et de la Souveraineté alimentaire

Intervention 70.12 : Mesure agroenvironnementale et climatique (MAEC) pour la préservation des espèces en hexagone

Notice de la mesure « Protection des espèces » (niveau 3) adaptée à la protection des papillons Azuré de la Sanguisorbe et Azuré des paluds¹

Code mesure : GE_VA2N_ESP3

Campagne 2023

Territoire du projet agroenvironnemental et climatique (PAEC) :

Vosges du Nord et Alsace bossue – Natura 2000 – Azurés

Code territoire PAEC : GE_VA2N

Aide annuelle : 200 € / ha

Pour toute information complémentaire, contacter la structure animatrice de la mesure :

Parc naturel régional des Vosges du nord

Maison du Parc – 2 place du château – 67290 LA PETITE-PIERRE

06 28 10 32 48

I.figuier@parc-vosges-nord.fr

¹ Respectivement *Maculinea (Phengaris) teleius* et *Maculinea (Phengaris) nausithous*

1 OBJECTIFS DE LA MESURE

L'objectif de cette mesure spécifique de protection des espèces est de permettre à la Sanguisorbe officinale (ou Grande Pimprenelle) et à ses papillons hôtes – Azuré de la Sanguisorbe et Azuré des paluds –, inféodés aux surfaces en herbe, d'accomplir leurs cycles reproductifs afin de préserver la biodiversité des terres agricoles. Elle incite pour cela les exploitants : 1° au retard d'utilisation et, le cas échéant, à la mise en défens des surfaces concernées ; 2° à la mise en œuvre d'une gestion extensive adaptée.

2 MONTANT DE LA MESURE – PLAFONDS D'AIDES ANNUELLES MAEC

En contrepartie du respect de l'ensemble des exigences du cahier des charges de cette mesure, **une aide de 200 € par hectare et par an** sera versée pendant la durée de l'engagement.

Plafonnement des aides annuelles MAEC :

1° Les aides annuelles versées à un demandeur autre qu'un groupement agricole d'exploitation en commun (GAEC) au titre des mesures agro-environnementales et climatiques (MAEC) sont plafonnées dans les conditions suivantes :

- le montant prévisionnel du plafond d'aides annuelles de base est fixé entre 10 000 et 12 000 euros par bénéficiaire, tous financeurs confondus, au titre des MAEC de types système et localisée² faisant l'objet d'une demande d'engagement en 2023³ et des engagements financés par le ministère en charge de l'Agriculture pris les années antérieures⁴ ;
- un plafond d'aides annuelles supplémentaire, dont le montant prévisionnel est fixé entre 2 000 et 3 000 euros par bénéficiaire, tous financeurs confondus, sera accordé pour l'engagement en 2023 de MAEC de type localisé appartenant à un projet agroenvironnemental et climatique mis en œuvre, soit dans un site Natura 2000, soit dans le Parc national de forêts⁵ ;
- le montant du plafond d'aides annuelles au titre de la MAEC création de couverts d'intérêt faunistique et floristique est fixé à 3 260 euros (soit 5 hectares), tous financeurs confondus, par bénéficiaire⁶ ;
- le montant du plafond d'aides annuelles au titre de la MAEC création de prairies est fixé à 5 340 euros (soit 15 hectares), tous financeurs confondus, par bénéficiaire⁷.

Au-delà du plafond prévisionnel d'aides de base et des plafonds définis pour les deux MAEC de création de couverts susmentionnés, les agences de l'eau Rhin-Meuse et Seine-Normandie peuvent attribuer des aides supplémentaires ne faisant pas l'objet d'un cofinancement par le fonds européen agricole pour le développement rural (FEADER) pour des engagements appartenant à un projet agroenvironnemental et climatique mis en œuvre dans un territoire à enjeu eau⁸.

En application des dispositions du code rural et de la pêche maritime, pour les GAEC, les montants maximum des aides annuelles définis ci-dessus sont multipliés par le nombre d'associés du groupement éligibles à l'aide.

2 Au sens de l'appendice D du plan stratégique relevant de la PAC 2023-2027 de la France (catalogue de MAEC 2023-2027 pour l'hexagone).

3 MAEC relevant de la section 3 bis du chapitre 1er du titre IV du livre III du code rural et de la pêche maritime.

4 Engagements dans des mesures liées à la surface et des mesures se rapportant à des mètres linéaires ou à des éléments ponctuels, relevant de la section 4 du chapitre 1er du titre IV du livre III du code rural et de la pêche maritime.

5 Code PAEC se terminant par N ou 1.

6 La surface engagée dans cette mesure sera limitée à 5 ha par demandeur pour la durée de la programmation de la politique agricole commune débutant en 2023.

7 La surface engagée dans cette mesure sera limitée à 15 ha par demandeur pour la durée de la programmation de la politique agricole commune débutant en 2023.

8 Code PAEC se terminant par E.

Si besoin, d'autres plafonds d'aides pourront être définis pour les engagements dans des MAEC localisées en 2023 pour respecter l'enveloppe budgétaire attribuée à chaque projet agroenvironnemental et climatique.

2° Les montants définitifs des plafonds d'aides annuelles de base et supplémentaire seront définis compte tenu de l'état des besoins au regard de l'enveloppe budgétaire régionale affectée au financement, d'une part, des MAEC de type système et, d'autre part, des projets agroenvironnementaux et climatiques s'agissant des MAEC de type localisée.

3 CRITÈRES D'ÉLIGIBILITÉ

Les critères d'éligibilité doivent être respectés tout au long du contrat. En cas de non-respect en première année, la mesure ne peut pas être souscrite. En cas de non-respect les années suivantes, le contrat est automatiquement rompu sur la totalité des éléments engagés s'il s'agit du non-respect d'un critère d'éligibilité relatif au demandeur, ou uniquement sur la surface en anomalie s'il s'agit d'un critère d'éligibilité relatif à la surface. Le cas échéant, des sanctions peuvent être appliquées.

3.1 Critères d'éligibilité relatifs au demandeur

Les bénéficiaires suivants sont éligibles à la mesure :

- Les agriculteurs actifs tels que définis conformément à l'article 4 du règlement UE n°2021/2115 du 2 décembre 2021.
Les fondations, associations sans but lucratif et les établissements d'enseignement et de recherche agricoles lorsqu'ils exercent directement des activités réputées agricoles sont considérés comme des agriculteurs actifs ;
- Les personnes morales mettant à disposition d'exploitants des terres de manière indivise ;
- Les entités collectives.

Est qualifiée de « collective » toute utilisation de surface à plusieurs éleveurs, que les animaux soient ou non regroupés en un troupeau commun. Dans ces conditions, les groupements pastoraux sont éligibles ainsi que toutes les formes d'entités collectives juridiquement constituées et dotées de la personnalité morale dès lors qu'elles gèrent en responsabilité directe des surfaces dont elles sont propriétaires ou locataires et qu'elles en organisent l'utilisation collective notamment par les troupeaux de leurs membres ou ayants droit.

Les GAEC sont éligibles avec application du principe de transparence.

3.2 Critères d'éligibilité relatifs aux surfaces engagées

Les surfaces éligibles à cette mesure sont **les surfaces herbacées temporaires et les prairies et pâturages permanents**.

Se référer au point 7.2.

4 CRITÈRES D'ENTRÉE

Les critères suivants conditionnent l'accès à la mesure en première année d'engagement uniquement et ne sont plus vérifiés par la suite. En cas de non-respect, l'exploitation n'est pas engagée dans la mesure.

Les critères d'entrée pour cette mesure sont les suivants :

- Pour chaque parcelle, avoir au moins une partie de la surface présente dans le PAEC ;
- Réaliser un diagnostic agro-écologique de l'exploitation. Le diagnostic de l'exploitation doit être transmis à la DDT(M) au plus tard au 15 septembre de la première année d'engagement. En cas de non-transmission, le dossier ne pourra pas être engagé cette année-là ;
- Faire établir un plan de gestion sur la base du diagnostic d'exploitation. Le plan de gestion doit être transmis à la DDT(M) au plus tard au 15 septembre de la première année d'engagement. En cas de non-transmission, le dossier ne pourra pas être engagé cette année-là.

5 CRITÈRES DE PRIORISATION DES DOSSIERS

En première année d'engagement, ces critères permettent de classer les demandes éligibles (c'est-à-dire respectant l'ensemble des critères d'entrée et d'éligibilité) par ordre de priorité, afin de tenir compte des enveloppes budgétaires disponibles et des orientations définies par la commission régionale agro-environnementale et climatique (CRAEC).

Si besoin, des critères de priorisation des demandes d'engagement dans des MAEC localisées pourront être définis afin de respecter l'enveloppe budgétaire attribuée à chaque projet agroenvironnemental et climatique.

6 CAHIER DES CHARGES DE LA MESURE

Sauf mention contraire, l'ensemble des obligations du cahier des charges doit être respecté sur toute la durée du contrat, c'est-à-dire à partir de la date limite de dépôt des dossiers PAC de l'année d'engagement et durant les 5 années suivantes. En cas de non-respect d'une obligation, des sanctions peuvent s'appliquer en fonction de la nature et de la gravité de l'anomalie.

Les documents relatifs à la demande d'engagement et au respect des obligations doivent être conservés pendant toute la durée de l'engagement et pendant les quatre années suivantes. Ils pourront notamment être demandés en cas de contrôle de l'exploitation.

Les obligations du cahier des charges figurent ci-après.

Obligations du cahier des charges	Période d'application	Contrôles	Caractérisation de l'anomalie et calcul de la sanction ⁹
Formation à réaliser au cours des deux premières années de l'engagement. Se référer au point 7.1.	Avant le 15 mai 2025	Contrôle sur place Vérification de l'attestation de formation	Anomalie réversible, dossier, totale, d'importance égale à 0,06.
Mettre en œuvre le plan de gestion. <u>Se référer aux précisions du point 7.6 : obligations du plan de gestion ne figurant pas dans le présent tableau ou obligations renforcées.</u>	Sur toute la durée du contrat	Contrôle sur place Vérification du cahier d'enregistrement des pratiques et contrôle visuel	Anomalie réversible, localisée, totale, d'importance égale à 1.
Respecter le retard d'utilisation (fauche et pâturage) minimal de 35 jours en moyenne sur l'ensemble des surfaces engagées dans cette mesure. Se référer au point 7.3.	Sur toute la durée du contrat	Contrôle sur place Vérification du cahier d'enregistrement des pratiques et contrôle visuel	Anomalie réversible, dossier, à seuils (par tranche de 15 %), d'importance égale à 0,6.
Faire établir chaque année, par une structure agréée, un plan de localisation des zones à mettre en défens au sein des surfaces engagées dans la mesure.	Sur toute la durée du contrat	Contrôle sur place - Vérification du plan de localisation	Anomalie réversible, dossier, totale, d'importance égale à 0,4.
Mettre en défens au moins 5 % des surfaces engagées conformément au plan de localisation. ¹⁰	Sur toute la durée du contrat	Contrôle sur place - Vérification du cahier d'enregistrement des pratiques et contrôle visuel	Anomalie réversible, dossier, à seuils (par tranche de 15 %), d'importance égale à 0,6.
Respecter l'interdiction de fertilisation organique et minérale sur les zones mises en défens.	Sur toute la durée du contrat	Contrôle sur place - Vérification du cahier d'enregistrement des pratiques et contrôle visuel	Anomalie réversible, localisée, totale, d'importance égale à 1.
Respecter une période d'interdiction de pâturage allant du 20/06 au 04/09. Cette période se rajoute à celle définie au titre du retard d'utilisation. Se référer au point 7.3.	Sur toute la durée du contrat	Contrôle sur place - Vérification du cahier d'enregistrement des pratiques et contrôle visuel	Anomalie réversible, localisée, totale, d'importance égale à 0,4.

⁹ Se référer à la notice telepac « Les aides en faveur de l'agriculture biologique, les mesures agroenvironnementales et climatiques (MAEC) 2023-2027 » pour plus d'information sur le fonctionnement du régime de sanction.

¹⁰ Afin de rester admissibles aux aides de la PAC, les surfaces mises en défens doivent respecter une absence d'enfrichement.

Obligations du cahier des charges	Période d'application	Contrôles	Caractérisation de l'anomalie et calcul de la sanction
Ne pas détruire le couvert sur les surfaces engagées. Un renouvellement par travail superficiel du sol est autorisé au cours de l'engagement après avoir obtenu au préalable l'accord écrit de la structure animatrice de la MAEC pour la surface engagée. Cet accord écrit doit être conservé sur l'exploitation.	Sur toute la durée du contrat	Contrôle sur place Vérification du cahier d'enregistrement des pratiques et contrôle visuel	Anomalie définitive, localisée, totale, d'importance égale à 1.
Hors surface mises en défens : Respecter l'absence totale d'apport de fertilisants azotés minéraux et organiques (hors apports par pâturage).	Sur toute la durée du contrat	Contrôle sur place - Vérification du cahier d'enregistrement des pratiques et contrôle visuel	Anomalie réversible, localisée, à seuils (par tranche de 5 kg N par ha), d'importance égale à 1.
Hors surface mises en défens : Respecter la limitation de la fertilisation P à 0 kg P par ha et par an et de la fertilisation K à 0 kg K par ha et par an, chaque année au cours des 5 ans. Se référer au point 7.5. Respecter l'absence d'apports magnésiens et de chaux.	Sur toute la durée du contrat	Contrôle sur place - Vérification du cahier d'enregistrement des pratiques et contrôle visuel	Anomalie réversible, localisée, totale, d'importance égale à 0,2.
Ne pas utiliser de produits phytosanitaires sur les surfaces engagées.	Sur toute la durée du contrat	Contrôle sur place Vérification du cahier d'enregistrement des pratiques et contrôle visuel	Anomalie réversible, localisée, totale, d'importance égale à 1.

Obligations du cahier des charges	Période d'application	Contrôles	Caractérisation de l'anomalie et calcul de la sanction
<p>Enregistrer les interventions sur toutes les parcelles engagées :</p> <ul style="list-style-type: none"> • Identification des surfaces, conformément aux informations du registre parcellaire graphique (RPG) et du descriptif des parcelles ; • Fauche ou broyage (date(s), matériel utilisé, modalités) ; • Pâturage (dates d'entrées et de sorties des animaux par parcelle) ; • Pose des clôtures (dates, localisation, matériel) ; • Fertilisation des surfaces (dates, produits, quantités) ; • Traitements phytosanitaires (dates, produits, quantités). <p>Se référer à l'annexe 1 (contenu minimal du cahier d'enregistrement obligatoire).</p> <p>ATTENTION : Le cahier d'enregistrement constitue une pièce indispensable au contrôle de plusieurs obligations. Aussi, l'absence ou la non-tenue de ce cahier constatée le jour du contrôle se traduira par le constat d'anomalies et le cas échéant par l'application du régime de sanction pour toutes les obligations ne pouvant être contrôlées.</p>	Sur toute la durée du contrat	<p>Contrôle sur place</p> <p>Vérification du cahier d'enregistrement des pratiques</p>	Anomalie réversible, localisée, totale, d'importance égale à 0,05.

7.1 Formation

Les formations suivantes permettent de respecter l'obligation pour cette MAEC :

Valorisation des fourrages tardifs (leurs apports alimentaires et leurs performances, les composés secondaires et santé, diversité et ingestion), en lien avec la typologie des prairies permanentes des Vosges du Nord formation réalisée par l'association Fourrage Mieux

Réaliser un auto-diagnostic de la qualité agro-écologique des prairies d'une exploitation, en lien avec le guide sur la typologie agro-écologique et diagnostic prairial des Vosges formation réalisée par Sylvain PLANTUREUX

7.2 Précisions concernant les surfaces éligibles

Les surfaces herbacées temporaires correspondent aux surfaces suivantes de la catégorie 1.5 de la notice télépac « Liste des cultures et précisions » :

- Mélange de légumineuses prépondérantes et de graminées fourragères de 5 ans ou moins (MLG) ;
- Prairie temporaire de moins de 5 ans et autre mélange avec graminées (PTR) ;
- Jachères (JAC), seulement s'il est précisé que la surface est un « couvert herbacé » ou des « repousses de cultures couvrantes ».

Les surfaces en prairies et pâturages permanents correspondent aux surfaces de la catégorie 1.6 de la notice télépac « Liste des cultures et précisions », rendues admissibles par l'application d'un prorata fonction de la densité en éléments naturels non admissibles de moins de 10 ares, conformément aux règles du 1^{er} pilier.

7.3 Retard d'utilisation – modalités adaptées pour assurer la protection des papillons Azurés

Le nombre de jours de retard d'utilisation d'une surface éligible, qu'elle soit utilisée en fauche et/ou en pâturage, est calculé par rapport à la date de fauche habituelle du territoire. Cette date, qui est précisée dans le diagnostic agroenvironnemental du territoire, est définie en fonction de la pratique de référence du territoire qui consiste en une fauche complète dès maturité des regains, sans prise en compte des cycles de reproduction de la faune et de la flore.

Le retard d'utilisation moyen sur l'ensemble des surfaces engagées dans cette mesure est ainsi calculé selon les dates d'utilisation en fauche et/ou en pâturage de ces différentes parcelles, par rapport à la date de fauche habituelle du territoire. Jusqu'à la date de fauche habituelle du territoire, le retard d'utilisation est considéré comme nul. Le décompte du nombre de jours de retard d'utilisation commence le lendemain de la date de fauche habituelle des regains (si la date de fauche habituelle du territoire est le 25 juillet, une fauche au 26 juillet correspond à 1 jour de retard d'utilisation).

Exemple de calcul : sur une surface totale engagée dans cette mesure de 3 ha, si le retard d'utilisation est de 32 jours sur une parcelle de 2 ha et de 47 jours sur une parcelle de 1 ha, le retard moyen est de $(32 \times 2 + 47 \times 1) / 3 = 37$ jours. Ce retard moyen est supérieur au minimum requis de 35 jours.

Les dates d'utilisation tardive en fauche et/ou en pâturage des différentes parcelles engagées dans cette mesure sont précisées dans le plan de gestion. Ces dates d'utilisation tardive peuvent éventuellement être différentes selon les parcelles¹¹, sous réserve de respecter le retard d'utilisation moyen minimal requis sur l'ensemble des surfaces engagées dans la mesure. Le cas échéant, une période complémentaire d'interdiction de pâturage peut être définie dans le cahier des charges (cf. point 6).

Le plan de gestion pourra être pluriannuel et pourra être modifié chaque année par l'opérateur pour s'adapter, le cas échéant, à la localisation changeante des espèces à protéger.

¹¹ en fonction des enjeux de protection des espèces ou en vue d'étaler l'utilisation des différentes parcelles dans le temps

7.4 Calcul des apports azotés

Le calcul de la fertilisation azotée se fait sur chaque parcelle engagée et ne prend pas en compte les restitutions au pâturage.

Pour un dossier engagé en 2023, la première vérification concernera la campagne culturale 2023-2024, sur la base de l'enregistrement des apports azotés réalisés sur les surfaces à compter du 1^{er} septembre 2023.

a) Apports azotés minéraux

Apports azotés minéraux (kg N / ha)

$$= [\text{Quantité de fertilisant minéral apportée}^{12} \times \text{Teneur en azote}^{13}] / \text{surface (en ha)}$$

La teneur en N de l'engrais est en général précisée dans son intitulé. Quand ce n'est pas le cas (si l'engrais est mentionné sous un nom commercial par exemple), la facture ou l'étiquette du produit doivent être utilisées pour déterminer la teneur en N.

b) Apports azotés organiques

Apports azotés organiques (kg N efficace / ha)

$$= [\text{Quantité de fertilisant organique apportée}^{14} \times \text{Valeur fertilisante azotée}] / \text{surface (en ha)}$$

Avec « Valeur fertilisante azotée » du fertilisant organique

$$= \text{Teneur en azote total}^{15} \times \text{Coefficient d'équivalence engrais minéral azoté efficace (KeqN)}$$

Dispositions applicables pour le calcul des apports azotés organiques :

- la teneur en azote total peut être déterminée à partir de la facture ou d'une analyse du produit utilisé ;
- la teneur en azote total, à défaut de facture ou d'analyse, et le coefficient d'équivalence engrais minéral (KeqN) du fertilisant organique utilisé sont ceux correspondant au type de produit auquel ce fertilisant appartient, tels qu'indiqués dans l'arrêté préfectoral de mise en œuvre de l'équilibre de la fertilisation azotée à l'échelle de la région Grand Est¹⁶, dit « référentiel GREN », dans les conditions précisées dans le tableau ci-dessous.

12 En kilogrammes ou en litres

13 La teneur en N des engrais est le plus souvent exprimée en pourcentage, ce qui signifie qu'un engrais dosé à 60 % de N apporte 60 kg de N pour 100 kg d'engrais.

14 En tonnes ou mètres cubes de produit brut, selon le type de fertilisant organique

15 En kg N par tonne ou par mètre cube de produit brut

16 Arrêté préfectoral du 22 août 2019 établissant le référentiel régional de mise en œuvre de l'équilibre de fertilisation azotée à l'échelle de la région Grand Est (annexe 6, pages 45 à 50)

Calcul des apports azotés organiques – Valeurs de référence à retenir selon le projet agroenvironnemental et climatique (PAEC) auquel la MAEC appartient pour :

- la teneur en azote total du fertilisant organique utilisé, à défaut de facture ou d'analyse ;
- le coefficient d'équivalence engrais minéral (KeqN) du fertilisant organique utilisé.

1° PAEC couvrant majoritairement les départements du Bas-Rhin et du Haut-Rhin – Type de produit :	Valeurs à retenir = valeurs du référentiel GREN applicable dans les départements :
Tout fertilisant organique référencé *	Meurthe-et-Moselle, Meuse, Moselle, Vosges *
Autres fertilisants organiques	Ardennes, Aube, Marne, Haute-Marne
2° PAEC couvrant majoritairement les départements des Ardennes, de l'Aube, de la Marne et de la Haute-Marne – Type de produit :	Valeurs à retenir = valeurs du référentiel GREN applicable dans les départements :
Tout fertilisant organique	Ardennes, Aube, Marne, Haute-Marne
3° PAEC couvrant majoritairement les départements de Meurthe-et-Moselle, de la Meuse, de la Moselle et des Vosges – Type de produit :	Valeurs à retenir = valeurs du référentiel GREN applicable dans les départements :
Tout fertilisant organique référencé *	Meurthe-et-Moselle, Meuse, Moselle, Vosges *
Autres fertilisants organiques	Ardennes, Aube, Marne, Haute-Marne
* En cas de valeur manquante (teneur en azote total ou KeqN) dans le référentiel considéré, la valeur à retenir est celle figurant dans le référentiel GREN applicable aux départements des Ardennes, de l'Aube, de la Marne et de la Haute-Marne pour le type de produit auquel le fertilisant organique appartient.	

Fertilisation azotée totale (kg N /ha) = apports azotés minéraux + apports azotés organiques

7.5 Calcul des apports P et K

Le calcul de la fertilisation se fait sur chaque parcelle engagée et par campagne culturale.

a) Apports P et K minéraux

Apports minéraux P ou K (kg P /ha ou kg K /ha)

$$= [\text{Quantité de fertilisant minéral apportée}^{17} \times \text{Teneur P ou K}^{18}] / \text{surface (en ha)}$$

Les teneurs en P et K des apports minéraux sont en général précisées dans leurs intitulés. Quand ce n'est pas le cas (si l'engrais est mentionné sous un nom commercial par exemple), la facture ou l'étiquette du produit doivent être utilisées pour déterminer la composition de l'engrais en P et K.

¹⁷ En kilogrammes le plus souvent

¹⁸ La teneur en P ou K des engrais est le plus souvent exprimée en pourcentage, ce qui signifie qu'un engrais dosé à 60 % de P apporte 60 kg de P pour 100 kg d'engrais.

b) Apports P et K organiques

1° Apports P organiques (kg P efficace /ha)

$$= [\text{Quantité de fertilisant organique apportée}^{19} \times \text{Valeur fertilisante P}] / \text{surface (en ha)}$$

Avec « Valeur fertilisante P » du fertilisant organique

$$= \text{Teneur en P total}^{20} \times \text{Coefficient d'équivalence engrais minéral P efficace (KeqP)}$$

2° Apports K organiques (kg K efficace /ha)

$$= [\text{Quantité de fertilisant organique apportée}^{19} \times \text{Valeur fertilisante K}] / \text{surface (en ha)}$$

Avec « valeur fertilisante K » du fertilisant organique

$$= \text{Teneur en K total}^{20} \times \text{Coefficient d'équivalence engrais minéral K efficace (KeqK)}$$

Dispositions applicables pour le calcul des apports P et K organiques :

- les teneurs en P total et K total peuvent être déterminées à partir des factures ou des analyses des produits utilisés ;
- les teneurs en P total et K total, à défaut de facture ou d'analyse, et les coefficients d'équivalence engrais minéral (KeqP, KeqK) du fertilisant organique utilisé sont ceux correspondant au type de produit auquel ce fertilisant appartient, tels qu'indiqués dans le tableau ci-dessous ;
- pour tout type de produit utilisé :
 - KeqK = 1 ;
 - à défaut de valeur autre de référence²¹ : KeqP = 1.

Calcul des apports P et K organiques par les effluents d'élevage– Valeurs de référence à retenir ²² pour :	
<ul style="list-style-type: none">• les teneurs en P total et K total de l'effluent utilisé, à défaut de facture ou d'analyse ;• les coefficients d'équivalence engrais minéral KeqP et KeqK.	
Teneur en P total	Valeurs moyennes des produits figurant dans la publication « Valorisation agronomique des effluents d'élevages de porcs, bovins, ovins, caprins, volailles et lapins. RMT Elevage et Environnement, Paris, 83 pages. » ²³
Coefficient d'équivalence engrais minéral P efficace (KeqP) ²⁴	
Teneur en K total	
Coefficient d'équivalence engrais minéral K efficace (KeqK)	Pour tout type d'effluent d'élevage : KeqK = 1

Fertilisation P totale (kg P /ha) = apports P minéraux + apports P organiques

Fertilisation K totale (kg K /ha) = apports K minéraux + apports K organiques

¹⁹ En tonnes ou mètres cubes de produit brut, selon le type de fertilisant organique

²⁰ En kg P ou K par tonne ou par mètre cube de produit brut

²¹ En particulier pour les produits autres que les effluents d'élevage.

²² Dispositions applicables à l'ensemble des projets agroenvironnementaux et climatiques (PAEC) du Grand Est.

²³ Levasseur P., Soulier A., Lagrange H., Trochard R., Foray S., Charpiot A., Ponchant P. et Blazy V. Références établies par les instituts techniques agricoles, dans les fiches effluents d'élevages (pages 23 à 82). Publication disponible à l'adresse suivante : https://www.rmtelevagesenvironnement.org/les_outils_du_RMT

²⁴ Les valeurs de KeqP (ou Keq P₂O₅) sont indiquées sous le tableau « Equivalence engrais minéral de l'azote » dans les fiches effluents d'élevages.

7.6 Mise en œuvre du plan de gestion

1° Certaines obligations du cahier des charges peuvent figurer uniquement dans le plan de gestion, sans être détaillées dans le tableau du point « 6. Cahier des charges de la mesure ». Ces obligations relèvent de la mise en œuvre du plan de gestion et doivent être respectées au même titre que celles indiquées dans ce tableau.

Exemples : respect du chargement maximum défini par l'animateur MAEC en cas de pâturage ; respect de certaines pratiques de fauche...

2° De même, des obligations « renforcées », – selon le cas, plus exigeantes, plus limitatives ou plus restrictives que celles figurant dans le tableau susmentionné –, peuvent être imposées dans le plan de gestion pour répondre aux enjeux agroenvironnementaux et ce, pour tout ou partie des surfaces engagées dans la mesure.

Le cas échéant, ces obligations renforcées :

- priment sur celles indiquées dans le tableau du point « 6. Cahier des charges de la mesure » ;
- sont celles prises en compte lors de la vérification du respect des obligations requises au titre de la mesure.

Les obligations « renforcées » relèvent de la mise en œuvre du plan de gestion et doivent être respectées.

Les obligations susceptibles d'être renforcées portent notamment sur la limitation et les modalités de la fertilisation (N, P, K) : abaissement de la limitation indiquée dans le tableau sur tout ou partie de la surface engagée dans la mesure, réduction du nombre de campagnes au cours desquelles la fertilisation est autorisée, interdiction de certains types d'engrais...

7.7 Lien avec la conditionnalité et l'écorégime

En cas de non-respect de la conditionnalité, l'ensemble des aides PAC sont sanctionnées, y compris les aides MAEC.

Les obligations du cahier des charges de la MAEC sont distinctes des exigences de l'écorégime. Un agriculteur peut à la fois souscrire cette MAEC et bénéficier de l'écorégime.

8 LISTE DES ANNEXES

Annexe 1 : Contenu minimal du cahier d'enregistrement des pratiques

Annexe 1 : Contenu minimal du cahier d'enregistrement obligatoire

MAEC Protection des espèces – Niveau 3

1° Règles générales d'enregistrement des pratiques

- Il s'agit d'enregistrer les pratiques (fauche, broyage et entretien du couvert, pâturage, pose et dépose de clôtures, fertilisation organique et minérale, traitements phytosanitaires) sur toutes les parcelles éligibles²⁵ et engagées de l'exploitation ;
- Selon le cas, une pratique désigne une intervention ou une absence d'intervention sur tout ou partie de la parcelle ;
- De façon générale, chaque parcelle doit être identifiée conformément aux informations du registre parcellaire graphique (RPG) et du descriptif des parcelles figurant dans le dossier PAC ;
- L'enregistrement des pratiques doit :
 - comporter au minimum les éléments suivants pour chaque parcelle ;
 - et s'il y a lieu, en cas d'obligation de mise en défens :
 - distinguer d'une part, la superficie mise en défens et, d'autre part, la superficie non mise en défens (sauf mention contraire) ;
 - permettre d'établir précisément les modalités d'utilisation (fauche, pâturage) et d'entretien du couvert herbacé des zones mises en défens.

2° Pratiques de fauche, de broyage et autres interventions d'entretien du couvert herbacé

Pour chaque intervention de fauche, de broyage et d'entretien du couvert herbacé ou en cas d'absence d'intervention sur tout ou partie de la parcelle :

- identification de la parcelle ;
- type de surface herbacée temporaire ou de prairie et pâturage permanent, code de la culture et précision²⁶ ;
- superficie concernée, s'il y a lieu en distinguant, en cas d'obligation de mise en défens, d'une part, la superficie mise en défens et, d'autre part, la superficie non mise en défens ;
- date de l'intervention * ;
- type d'intervention : fauche, broyage, entretien du couvert herbacé (nature de l'intervention à préciser) * ;
- uniquement si elle est autorisée sous condition dans le cahier des charges : intervention de renouvellement du couvert herbacé par travail superficiel du sol, après avoir obtenu au préalable l'accord écrit de la structure animatrice de la MAEC²⁷ ;
- matériels utilisés : types de matériels (désignation précise), nombre de matériels de chaque type * ;
- s'il y a lieu, pratiques spécifiques de fauche, de broyage, d'entretien du couvert herbacé en cas de présence d'espèces et/ou de milieux particuliers sur la parcelle, notamment sur la zone mise en défens, au regard des obligations²⁸ du plan de gestion *.

En cas d'absence de fauche et/ou de broyage et/ou d'entretien du couvert herbacé sur tout ou partie de la parcelle, mentionner obligatoirement « absence de fauche » et/ou « absence de broyage » et/ou « absence d'entretien du couvert herbacé » pour la superficie concernée.

* s'il y a lieu

25 Certaines surfaces herbacées temporaires, prairies et pâturages permanents (cf. point 7.2 de cette notice)

26 Se référer à la notice telepac « Cultures et précisions à utiliser pour renseigner le descriptif des parcelles »

27 Selon le PAEC, un renouvellement par travail superficiel du sol peut ou non être autorisé au cours de l'engagement pour des motifs justifiés, après avoir obtenu au préalable l'accord écrit de la structure animatrice de la MAEC pour la surface engagée. Cet accord écrit doit être conservé sur l'exploitation.

28 Exemples : mise en défens, circulation centrifuge, vitesse maximale de fauche, interdiction d'utilisation d'un groupe de fauche – un seul tracteur avec une seule faucheuse –, utilisation d'une barre d'effarouchement...

3° Pratiques de pâturage

En cas de pâturage de la parcelle²⁹, un taux de chargement maximal à la parcelle³⁰ est obligatoirement défini dans le plan de gestion. Les parcelles soumises à une obligation en matière de chargement maximal en vertu du plan de gestion sont présumées être pâturées ; elles doivent obligatoirement à ce titre faire l'objet d'un enregistrement des pratiques de pâturage, y compris en l'absence de pâturage.

Pour chaque période de pâturage ou en cas d'absence de pâturage sur tout ou partie de la parcelle :

- identification de la parcelle ;
- type de surface herbacée temporaire ou de prairie et pâturage permanent, code de la culture et précision ;
- superficie concernée, s'il y a lieu en distinguant, en cas d'obligation de mise en défens, d'une part, la superficie mise en défens et, d'autre part, la superficie non mise en défens ;
- dates d'entrée et de sortie des animaux ** ;
- type et nombre d'animaux, nombre d'UGB correspondantes ** ;
- s'il y a lieu, pratiques spécifiques de pâturage en cas de présence d'espèces et/ou de milieux particuliers sur la parcelle, notamment sur la zone mise en défens, au regard des obligations³¹ du plan de gestion **.

En cas d'absence de pâturage sur tout ou partie de la parcelle soumise à une obligation en matière de chargement maximal, mentionner obligatoirement « absence de pâturage » pour la superficie concernée.

* s'il y a lieu, en cas de pâturage

4° Pratiques de pose et dépose de clôtures

Pour chaque intervention de pose et dépose de clôtures ou en cas d'absence d'intervention sur tout ou partie de la parcelle :

- identification de la parcelle et localisation précise de l'intervention, en particulier par rapport à la zone mise en défens ;
- type de surface herbacée temporaire ou de prairie et pâturage permanent, code de la culture et précision
- date de la pose et de la dépose de clôtures *** ;
- matériels utilisés pour la pose et la dépose, type de clôture ***.

En cas d'absence d'intervention de pose et dépose de clôtures, mentionner obligatoirement « absence de pose et dépose de clôtures » pour la parcelle concernée.

*** s'il y a lieu, en cas de pose et dépose de clôture

29 Aucun enregistrement des pratiques de pâturage n'est requis pour les parcelles uniquement fauchées.

30 Se référer aux précisions (modalités de calcul du taux de chargement) figurant à la fin de la présente annexe.

31 Exemples : mise en défens, report de pâturage...

5° Pratiques de fertilisation

De manière générale, l'enregistrement des pratiques de fertilisation doit :

- porter sur la fertilisation organique et minérale des surfaces faisant l'objet d'une obligation au titre de N et/ou de P et/ou de K et/ou des apports magnésiens et de chaux, au regard des exigences figurant dans cette notice et dans le plan de gestion correspondant, que les surfaces concernées fassent ou non l'objet d'un apport de fertilisant ;
- distinguer, d'une part, les surfaces mises en défens et, d'autre part, les surfaces non mises en défens.

Pour chaque apport de fertilisant organique et minéral soumis à obligation [selon le cas, fertilisant(s) N et/ou P et/ou K et/ou apports magnésiens et de chaux] sur tout ou partie de la parcelle ou en cas d'absence d'apport du fertilisant en question³² :

- identification de la parcelle ;
- type de surface herbacée temporaire ou de prairie et pâturage permanent, code de la culture et précision ;
- superficie concernée, s'il y a lieu en distinguant, en cas d'obligation de mise en défens, d'une part, la superficie mise en défens et, d'autre part, la superficie non mise en défens ;
- date de l'apport de fertilisant **** ;
- fertilisant utilisé **** :
 - nature du fertilisant : désignation précise, type de fertilisant organique ou minéral ;
 - quantité de fertilisant (N et/ou P et/ou K et/ou apport magnésien et de chaux) épandue sur la superficie concernée (en unités de masse ou de volume de produit brut par hectare) ;
 - valeur fertilisante du produit brut pour l'élément considéré (N, P, K) (en kg d'élément efficace par unité de masse ou de volume de produit brut) :
 - pour un fertilisant minéral : teneur en élément ;
 - pour un fertilisant organique :
 - teneur en élément total ;
 - coefficient d'équivalence engrais minéral efficace de l'élément considéré (selon le cas : KeqN, KeqP ; KeqK).

En cas d'absence d'apport de fertilisant soumis à obligation sur tout ou partie de la parcelle, mentionner obligatoirement « absence de fertilisation pour N et/ou P et/ou K et/ou absence d'apports magnésiens et de chaux » pour la superficie concernée.

**** s'il y a lieu, en cas d'apport de fertilisant

6° Pratiques de traitements phytosanitaires

Pour chaque traitement phytosanitaire³³ ou en cas d'absence de traitement phytosanitaire sur tout ou partie de la parcelle :

- identification de la parcelle ;
- type de surface herbacée temporaire ou de prairie et pâturage permanent, code de la culture et précision ;
- superficie concernée (sans distinguer la zone mise en défens du reste de la parcelle) ;
- date du traitement phytosanitaire ***** ;
- produit phytosanitaire utilisé : nom commercial complet ***** ;
- quantité épandue (en grammes, kilogrammes ou litres par hectare) *****.

En cas d'absence de traitement phytosanitaire sur tout ou partie d'une parcelle, mentionner obligatoirement « absence de traitement phytosanitaire » pour la superficie concernée.

***** s'il y a lieu, en cas de traitement phytosanitaire

³² Hors apport par les déjections des herbivores au pâturage

³³ Les traitements phytosanitaires sont interdits sur les surfaces engagées dans la mesure.

MODALITÉS DE CALCUL DU TAUX DE CHARGEMENT MAXIMAL DÉFINI DANS LE PLAN DE GESTION
EN CAS DE PÂTURAGE

En cas de pâturage de la parcelle engagée, un taux de chargement maximal est défini dans le plan de gestion, selon l'une ou l'autre des deux modalités suivantes :

- le taux de chargement moyen annuel à la parcelle qui est le rapport entre (i) le nombre d'UGB d'animaux herbivores pâturant sur la parcelle, multiplié par le nombre de jours de pâturage et (ii) la surface de la parcelle engagée multipliée par 365 jours ;
- le taux de chargement instantané à la parcelle qui est le rapport entre (i) le nombre d'UGB d'animaux herbivores pâturant sur la parcelle et (ii) la surface de la parcelle engagée.

Les taux de conversion des différentes catégories d'animaux en UGB pour le calcul du nombre d'animaux sont définis dans le tableau ci-après :

Catégorie	Taux de conversion en UGB
Bovins de plus de 2 ans	1
Bovins entre 6 mois et 2 ans	0,6
Bovins de moins de 6 mois	0,4
Équidés de plus de 6 mois	1
Ovins et caprins de plus de 1 an et femelles de moins de 1 an ayant mis bas	0,15
Ovins et caprins de moins de 1 an	0
Lamas de plus de 2 ans	0,45
Alpagas de plus de 2 ans	0,3
Cerfs et biches de plus de 2 ans	0,33
Daims et daines de plus de 2 ans	0,17

Direction régionale de
l'alimentation, de
l'agriculture et de la forêt

avec le concours financier du ministère de l'Agriculture et de la Souveraineté alimentaire

Intervention 70.10 : Mesure agroenvironnementale et climatique (MAEC) pour la préservation de
l'équilibre agro-écologique et de la biodiversité de milieux spécifiques en hexagone

Notice de la mesure « Préservation des milieux humides »

Code mesure : GE_VA2N_MHU1

Campagne 2023

Territoire du projet agroenvironnemental et climatique (PAEC) :

Vosges du Nord et Alsace bossue – Natura 2000 – Azurés

Code territoire PAEC : GE_VA2N

Aide annuelle : 150 € / ha

Pour toute information complémentaire, contacter la structure animatrice de la mesure :

Parc naturel régional des Vosges du nord
Maison du Parc – 2 place du château – 67290 LA PETITE-PIERRE
06 28 10 32 48
l.figuier@parc-vosges-nord.fr

1 OBJECTIFS DE LA MESURE

Cette mesure vise à préserver ou à développer :

- Les surfaces en prairies permanentes,
- Une exploitation agricole extensive et durable des milieux humides,
- Le changement de pratiques d'exploitation intensives en intrants vers des systèmes plus durables,
- La restauration de milieux en déprise,
- La maîtrise des espèces invasives,
- L'entretien des éléments du paysage,
- Le maintien du caractère humide des milieux en évitant le recours à l'assèchement total et définitif.

Les enjeux de cette mesure sont de préserver les milieux humides permettant le développement d'une flore et d'une faune remarquables.

L'intérêt de cette mesure, mobilisée en milieux humides, réside dans son plan de gestion simplifié qui permet une adaptation fine aux enjeux du territoire.

L'aide au maintien de pratique ne s'entend que si le bénéfice environnemental de la pratique est avéré, et doit être ciblée sur les zones où il existe un risque de disparition de la pratique. La mesure s'adresse ainsi aux exploitations d'élevage dont la pratique en milieu humide identifiée comme favorable à l'environnement est soumise à un risque avéré d'abandon ou d'intensification.

2 MONTANT DE LA MESURE – PLAFONDS D'AIDES ANNUELLES MAEC

En contrepartie du respect de l'ensemble des exigences du cahier des charges de cette mesure, **une aide de 150 € par hectare et par an** sera versée pendant la durée de l'engagement.

Plafonnement des aides annuelles MAEC :

1° Les aides annuelles versées à un demandeur autre qu'un groupement agricole d'exploitation en commun (GAEC) au titre des mesures agro-environnementales et climatiques (MAEC) sont plafonnées dans les conditions suivantes :

- le montant prévisionnel du plafond d'aides annuelles de base est fixé entre 10 000 et 12 000 euros par bénéficiaire, tous financeurs confondus, au titre des MAEC de types système et localisée¹ faisant l'objet d'une demande d'engagement en 2023² et des engagements financés par le ministère en charge de l'Agriculture pris les années antérieures³ ;
- un plafond d'aides annuelles supplémentaire, dont le montant prévisionnel est fixé entre 2 000 et 3 000 euros par bénéficiaire, tous financeurs confondus, sera accordé pour l'engagement en 2023 de MAEC de type localisé appartenant à un projet agroenvironnemental et climatique mis en œuvre, soit dans un site Natura 2000, soit dans le Parc national de forêts⁴ ;
- le montant du plafond d'aides annuelles au titre de la MAEC création de couverts d'intérêt faunistique et floristique est fixé à 3 260 euros (soit 5 hectares), tous financeurs confondus, par bénéficiaire⁵ ;
- le montant du plafond d'aides annuelles au titre de la MAEC création de prairies est fixé à 5 340 euros (soit 15 hectares), tous financeurs confondus, par bénéficiaire⁶.

1 Au sens de l'appendice D du plan stratégique relevant de la PAC 2023-2027 de la France (catalogue de MAEC 2023-2027 pour l'hexagone).

2 MAEC relevant de la section 3 bis du chapitre 1er du titre IV du livre III du code rural et de la pêche maritime.

3 Engagements dans des mesures liées à la surface et des mesures se rapportant à des mètres linéaires ou à des éléments ponctuels, relevant de la section 4 du chapitre 1er du titre IV du livre III du code rural et de la pêche maritime.

4 Code PAEC se terminant par N ou 1.

5 La surface engagée dans cette mesure sera limitée à 5 ha par demandeur pour la durée de la programmation de la politique agricole commune débutant en 2023.

6 La surface engagée dans cette mesure sera limitée à 15 ha par demandeur pour la durée de la programmation de la politique agricole commune débutant en 2023.

Au-delà du plafond prévisionnel d'aides de base et des plafonds définis pour les deux MAEC de création de couverts susmentionnés, les agences de l'eau Rhin-Meuse et Seine-Normandie peuvent attribuer des aides supplémentaires ne faisant pas l'objet d'un cofinancement par le fonds européen agricole pour le développement rural (FEADER) pour des engagements appartenant à un projet agroenvironnemental et climatique mis en œuvre dans un territoire à enjeu eau⁷.

En application des dispositions du code rural et de la pêche maritime, pour les GAEC, les montants maximum des aides annuelles définis ci-dessus sont multipliés par le nombre d'associés du groupement éligibles à l'aide.

Si besoin, d'autres plafonds d'aides pourront être définis pour les engagements dans des MAEC localisées en 2023 pour respecter l'enveloppe budgétaire attribuée à chaque projet agroenvironnemental et climatique.

2° Les montants définitifs des plafonds d'aides annuelles de base et supplémentaire seront définis compte tenu de l'état des besoins au regard de l'enveloppe budgétaire régionale affectée au financement, d'une part, des MAEC de type système et, d'autre part, des projets agroenvironnementaux et climatiques s'agissant des MAEC de type localisée.

3 CRITÈRES D'ÉLIGIBILITÉ

Les critères d'éligibilité doivent être respectés tout au long du contrat. En cas de non-respect en première année, la mesure ne peut pas être souscrite. En cas de non-respect les années suivantes, le contrat est automatiquement rompu sur la totalité des éléments engagés s'il s'agit du non-respect d'un critère d'éligibilité relatif au demandeur, ou uniquement sur la surface en anomalie s'il s'agit d'un critère d'éligibilité relatif à la surface. Le cas échéant, des sanctions peuvent être appliquées.

3.1 Critères d'éligibilité relatifs au demandeur

Les bénéficiaires suivants sont éligibles à la mesure :

- Les agriculteurs actifs tels que définis conformément à l'article 4 du règlement (UE) n° 2021/2115 du 2 décembre 2021.
Les fondations, associations sans but lucratif et les établissements d'enseignement et de recherche agricoles lorsqu'ils exercent directement des activités réputées agricoles sont considérés comme des agriculteurs actifs ;
- Les personnes morales mettant à disposition d'exploitants des terres de manière indivise ;
- Les entités collectives.

Est qualifiée de « collective » toute utilisation de surface à plusieurs éleveurs, que les animaux soient ou non regroupés en un troupeau commun. Dans ces conditions, les groupements pastoraux sont éligibles ainsi que toutes les formes d'entités collectives juridiquement constituées et dotées de la personnalité morale dès lors qu'elles gèrent en responsabilité directe des surfaces dont elles sont propriétaires ou locataires et qu'elles en organisent l'utilisation collective notamment par les troupeaux de leurs membres ou ayants droit.

Les GAEC sont éligibles avec application du principe de transparence.

3.2 Critères d'éligibilité relatifs aux surfaces engagées

Les surfaces éligibles à cette mesure sont les **prairies et pâturages permanents** localisés en milieux humides.

Se référer au point 7.2 de la notice.

⁷ Code PAEC se terminant par E.

4 CRITÈRES D'ENTRÉE

Les critères suivants conditionnent l'accès à la mesure en première année d'engagement uniquement et ne sont plus vérifiés par la suite. En cas de non-respect, l'exploitation n'est pas engagée dans la mesure.

Les critères d'entrée pour cette mesure sont les suivants :

- Pour chaque parcelle, avoir au moins une partie de la surface présente dans le PAEC ;
- Réaliser un diagnostic agro-écologique de l'exploitation. Le diagnostic de l'exploitation doit être transmis à la DDT(M) au plus tard au 15 septembre de la première année d'engagement. En cas de non-transmission, le dossier ne pourra pas être engagé cette année-là ;
- Faire établir un plan de gestion sur la base du diagnostic d'exploitation. Le plan de gestion doit être transmis à la DDT(M) au plus tard au 15 septembre de la première année d'engagement. En cas de non-transmission, le dossier ne pourra pas être engagé cette année-là ;
- Respecter un taux de chargement minimal moyen annuel de 0,2 UGB/ha sur les surfaces en herbe à l'échelle de l'exploitation. Les modalités de calcul du taux de chargement sont définies au point 7.3.

5 CRITÈRES DE PRIORISATION DES DOSSIERS

En première année d'engagement, ces critères permettent de classer les demandes éligibles (c'est-à-dire respectant l'ensemble des critères d'entrée et d'éligibilité) par ordre de priorité, afin de tenir compte des enveloppes budgétaires disponibles et des orientations définies par la commission régionale agro-environnementale et climatique (CRAEC).

Si besoin, des critères de priorisation des demandes d'engagement dans des MAEC localisées pourront être définis afin de respecter l'enveloppe budgétaire attribuée à chaque projet agroenvironnemental et climatique.

6 CAHIER DES CHARGES DE LA MESURE

Sauf mention contraire, l'ensemble des obligations du cahier des charges doit être respecté sur toute la durée du contrat, c'est-à-dire à partir de la date limite de dépôt des dossiers PAC de l'année d'engagement et durant les 5 années suivantes. En cas de non-respect d'une obligation, des sanctions peuvent s'appliquer en fonction de la nature et de la gravité de l'anomalie.

Les documents relatifs à la demande d'engagement et au respect des obligations doivent être conservés pendant toute la durée de l'engagement et pendant les quatre années suivantes. Ils pourront notamment être demandés en cas de contrôle de l'exploitation.

Les obligations du cahier des charges figurent ci-après.

Obligations du cahier des charges	Période d'application	Modalités de contrôle	Caractérisation de l'anomalie et calcul de la sanction ⁸
Formation à réaliser au cours des deux premières années de l'engagement. Se référer au point 7.1.	Avant le 15 mai 2025	Contrôle sur place Vérification de l'attestation de formation	Anomalie réversible, dossier, totale, d'importance égale à 0,06.
Mettre en œuvre le plan de gestion. <u>Se référer aux précisions du point 7.6 : obligations du plan de gestion ne figurant pas dans le présent tableau ou obligations du tableau renforcées.</u>	Sur toute la durée du contrat	Contrôle sur place Vérification du cahier d'enregistrement des pratiques et contrôle visuel	Anomalie réversible, localisée, totale, d'importance égale à 1.
Respecter un taux de <u>chargement maximal moyen annuel à la parcelle</u> de 1 UGB/ha, pour chaque parcelle engagée. Se référer au point 7.3.	Sur toute la durée du contrat	Contrôle sur place Vérification du registre d'élevage et comptage des animaux	Anomalie réversible, localisée, à seuils (par tranche de 15 %), d'importance égale à 0,6.
Respecter un taux de <u>chargement minimal moyen annuel sur la surface en herbe</u> ⁹ à l'échelle de l'exploitation de 0,2 UGB/ha. Se référer au point 7.3.	Sur toute la durée du contrat	Contrôle administratif Sur la base des éléments du dossier PAC	Anomalie réversible, dossier, à seuils (par tranche de 15 %), d'importance égale à 0,5.
Respecter un taux de <u>chargement maximal instantané à la parcelle</u> de 0 UGB/ha en période hivernale allant du 15/11 au 14/03, pour chaque parcelle engagée. Se référer au point 7.3.	Sur toute la durée du contrat	Contrôle sur place Vérification du registre d'élevage et comptage des animaux	Anomalie réversible, localisée, à seuils (par tranche de 15 %), d'importance égale à 0,6.
Ne pas détruire le couvert sur les surfaces engagées. Un renouvellement par travail superficiel du sol est autorisé au cours de l'engagement après avoir obtenu au préalable l'accord écrit de la structure animatrice de la MAEC pour la surface engagée. Cet accord écrit doit être conservé sur l'exploitation.	Sur toute la durée du contrat	Contrôle sur place Vérification du cahier d'enregistrement des pratiques et contrôle visuel	Anomalie définitive, localisée, totale, d'importance égale à 1.
Respecter l'absence totale d'apport de fertilisants azotés minéraux et organiques (hors apports par pâturage).	Sur toute la durée du contrat	Contrôle sur place - Vérification du cahier d'enregistrement des pratiques et contrôle visuel	Anomalie réversible, localisée, à seuils (par tranche de 5 kg N par ha), d'importance égale à 1.

⁸ Se référer à la notice telepac « Les aides en faveur de l'agriculture biologique, les mesures agroenvironnementales et climatiques (MAEC) 2023-2027 » pour plus d'information sur le fonctionnement du régime de sanction.

⁹ Pour cette mesure, il s'agit des prairies et pâturages permanents.

Obligations du cahier des charges	Période d'application	Modalités de contrôle	Caractérisation de l'anomalie et calcul de la sanction
Respecter la limitation de la fertilisation P à 0 kg P par ha et par an et de la fertilisation K à 0 kg K par ha et par an, chaque année au cours des 5 ans. Se référer au point 7.5. Respecter l'absence d'apports magnésiens et de chaux.	Sur toute la durée du contrat	Contrôle sur place - Vérification du cahier d'enregistrement des pratiques et contrôle visuel	Anomalie réversible, localisée, totale, d'importance égale à 0,2.
Ne pas utiliser de produits phytosanitaires sur les surfaces engagées.	Sur toute la durée du contrat	Contrôle sur place Vérification du cahier d'enregistrement des pratiques et contrôle visuel	Anomalie réversible, localisée, totale, d'importance égale à 1.
<p>Enregistrer les interventions sur toutes les parcelles engagées :</p> <ul style="list-style-type: none"> • Identification des surfaces, conformément aux informations du registre parcellaire graphique (RPG) et du descriptif des parcelles ; • Modalités d'utilisation des parcelles (dates d'entrée et de sortie des animaux, nombre d'animaux et UGB correspondantes, dates de fauche, ...) ; • Modalités d'entretien des éléments (matériel utilisé, dates d'interventions, durée d'intervention) ; • Fertilisation des surfaces (dates, produits, quantités) ; • Traitements phytosanitaires (dates, produits, quantités). <p>Se référer à l'annexe 1 (contenu minimal du cahier d'enregistrement obligatoire).</p> <p>ATTENTION : Le cahier d'enregistrement constitue une pièce indispensable au contrôle de plusieurs obligations. Aussi, l'absence ou la non-teneur de ce cahier constatée le jour du contrôle se traduira par le constat d'anomalies et le cas échéant par l'application du régime de sanction pour toutes les obligations ne pouvant être contrôlées.</p>	Sur toute la durée du contrat	Contrôle sur place Vérification du cahier d'enregistrement des pratiques	Anomalie réversible, localisée, totale, d'importance égale à 0,05.

7.1 Formation

L'exploitant doit suivre une formation avec la ou les thématiques suivantes :

Valorisation des fourrages tardifs (leurs apports alimentaires et leurs performances, les composés secondaires et santé, diversité et ingestion), en lien avec la typologie des prairies permanentes des Vosges du Nord formation réalisée par l'association Fourrage Mieux

Réaliser un auto-diagnostic de la qualité agro-écologique des prairies d'une exploitation, en lien avec le guide sur la typologie agro-écologique et diagnostic prairial des Vosges formation réalisée par Sylvain PLANTUREUX

7.2 Définition des prairies et pâturages permanents

Les surfaces en prairies et pâturages permanents correspondent aux surfaces de la catégorie 1.6 de la notice telepac « Liste des cultures et précisions », rendues admissibles par l'application d'un prorata fonction de la densité en éléments naturels non admissibles de moins de 10 ares, conformément aux règles du 1er pilier de la PAC.

7.3 Calcul des taux de chargement

Selon les exigences de la mesure, on distingue 3 modalités de calcul différentes :

- Le **taux de chargement moyen annuel sur la surface en herbe à l'échelle de l'exploitation** qui est le rapport entre (i) le nombre d'UGB d'animaux herbivores de l'exploitation et (ii) la surface en herbe de l'exploitation ;
- Le **taux de chargement moyen annuel à la parcelle** qui est le rapport entre (i) le nombre d'UGB d'animaux herbivores pâturant sur la parcelle, multiplié par le nombre de jours de pâturage et (ii) la surface de la parcelle engagée multipliée par 365 jours ;
- Le **taux de chargement instantané à la parcelle** qui est le rapport entre (i) le nombre d'UGB d'animaux herbivores pâturant sur la parcelle et (ii) la surface de la parcelle engagée.

La surface en herbe prise en compte ici correspond aux prairies et pâturages permanents de l'exploitation. Se référer au point 7.2.

Les taux de conversion des différentes catégories d'animaux en UGB et les périodes de référence retenues pour le calcul du nombre d'animaux sont définis dans le tableau ci-après.

Catégorie	Taux de conversion en UGB	Période de référence
Bovins de plus de 2 ans	1	Moyenne sur les 12 mois précédant la date limite de dépôt des dossiers PAC.
Bovins entre 6 mois et 2 ans	0,6	
Bovins de moins de 6 mois	0,4	Pour un nouvel éleveur bovin, il est possible de s'appuyer sur le nombre instantané des UGB présentes sur l'exploitation à la date limite de dépôt de la demande d'aides de la campagne considérée.
Équidés de plus de 6 mois	1	30 jours consécutifs incluant le 31 mars de l'année n. Le critère d'âge est vérifié au plus tard le 1 ^{er} jour des 30 jours incluant le 31 mars pendant lesquels les animaux sont présents sur l'exploitation.
Ovins et caprins de plus de 1 an et femelles de moins de 1 an ayant mis bas	0,15	
Ovins et caprins de moins de 1 an	0	
Lamas de plus de 2 ans	0,45	
Alpagas de plus de 2 ans	0,3	Pour les nouveaux installés après le 31 mars, les effectifs déclarés sont ceux qui sont présents à la date limite de dépôt de la demande d'aides de la campagne considérée.
Cerfs et biches de plus de 2 ans	0,33	
Daims et daines de plus de 2 ans	0,17	

7.4 Calcul des apports azotés

Le calcul de la fertilisation azotée se fait sur chaque parcelle engagée et ne prend pas en compte les restitutions au pâturage.

Pour un dossier engagé en 2023, la première vérification concernera la campagne culturale 2023-2024, sur la base de l'enregistrement des apports azotés réalisés sur les surfaces à compter du 1^{er} septembre 2023.

a) Apports azotés minéraux

Apports azotés minéraux (kg N / ha)

$$= [\text{Quantité de fertilisant minéral apportée}^{10} \times \text{Teneur en azote}^{11}] / \text{surface (en ha)}$$

La teneur en N de l'engrais est en général précisée dans son intitulé. Quand ce n'est pas le cas (si l'engrais est mentionné sous un nom commercial par exemple), la facture ou l'étiquette du produit doivent être utilisées pour déterminer la teneur en N.

b) Apports azotés organiques

Apports azotés organiques (kg N efficace / ha)

$$= [\text{Quantité de fertilisant organique apportée}^{12} \times \text{Valeur fertilisante azotée}] / \text{surface (en ha)}$$

Avec « Valeur fertilisante azotée » du fertilisant organique

$$= \text{Teneur en azote total}^{13} \times \text{Coefficient d'équivalence engrais minéral azoté efficace (KeqN)}$$

Dispositions applicables pour le calcul des apports azotés organiques :

¹⁰ En kilogrammes ou en litres

¹¹ La teneur en N des engrais est le plus souvent exprimée en pourcentage, ce qui signifie qu'un engrais dosé à 60 % de N apporte 60 kg de N pour 100 kg d'engrais.

¹² En tonnes ou mètres cubes de produit brut, selon le type de fertilisant organique

¹³ En kg N par tonne ou par mètre cube de produit brut

- la teneur en azote total peut être déterminée à partir de la facture ou d'une analyse du produit utilisé ;
- la teneur en azote total, à défaut de facture ou d'analyse, et le coefficient d'équivalence engrais minéral (K_{eq}N) du fertilisant organique utilisé sont ceux correspondant au type de produit auquel ce fertilisant appartient, tels qu'indiqués dans l'arrêté préfectoral de mise en œuvre de l'équilibre de la fertilisation azotée à l'échelle de la région Grand Est¹⁴, dit « référentiel GREN », dans les conditions précisées dans le tableau ci-après.

Calcul des apports azotés organiques – Valeurs de référence à retenir selon le projet agroenvironnemental et climatique (PAEC) auquel la MAEC appartient pour :	
<ul style="list-style-type: none"> la teneur en azote total du fertilisant organique utilisé, à défaut de facture ou d'analyse ; le coefficient d'équivalence engrais minéral (K_{eq}N) du fertilisant organique utilisé. 	
1° PAEC couvrant majoritairement les départements du Bas-Rhin et du Haut-Rhin – Type de produit :	Valeurs à retenir = valeurs du référentiel GREN applicable dans les départements :
Tout fertilisant organique référencé *	Meurthe-et-Moselle, Meuse, Moselle, Vosges *
Autres fertilisants organiques	Ardennes, Aube, Marne, Haute-Marne
2° PAEC couvrant majoritairement les départements des Ardennes, de l'Aube, de la Marne et de la Haute-Marne – Type de produit :	Valeurs à retenir = valeurs du référentiel GREN applicable dans les départements :
Tout fertilisant organique	Ardennes, Aube, Marne, Haute-Marne
3° PAEC couvrant majoritairement les départements de Meurthe-et-Moselle, de la Meuse, de la Moselle et des Vosges – Type de produit :	Valeurs à retenir = valeurs du référentiel GREN applicable dans les départements :
Tout fertilisant organique référencé *	Meurthe-et-Moselle, Meuse, Moselle, Vosges *
Autres fertilisants organiques	Ardennes, Aube, Marne, Haute-Marne
* En cas de valeur manquante (teneur en azote total ou K _{eq} N) dans le référentiel considéré, la valeur à retenir est celle figurant dans le référentiel GREN applicable aux départements des Ardennes, de l'Aube, de la Marne et de la Haute-Marne pour le type de produit auquel le fertilisant organique appartient.	

Fertilisation azotée totale (kg N /ha) = apports azotés minéraux + apports azotés organiques

7.5 Calcul des apports P et K

Le calcul de la fertilisation P et K se fait sur chaque parcelle engagée et par campagne culturale.

a) Apports P et K minéraux

Apports minéraux P ou K (kg P /ha ou kg K /ha)

$$= [\text{Quantité de fertilisant minéral apportée}^{15} \times \text{Teneur P ou K}^{16}] / \text{surface (en ha)}$$

Les teneurs en P et K des apports minéraux sont en général précisées dans leurs intitulés. Quand ce n'est pas le cas (si l'engrais est mentionné sous un nom commercial par exemple), la facture ou l'étiquette du produit doivent être utilisées pour déterminer la composition de l'engrais en P et K.

¹⁴ Arrêté préfectoral du 22 août 2019 établissant le référentiel régional de mise en œuvre de l'équilibre de fertilisation azotée à l'échelle de la région Grand Est (annexe 6, pages 45 à 50)

¹⁵ En kilogrammes le plus souvent

¹⁶ La teneur en P ou K des engrais est le plus souvent exprimée en pourcentage, ce qui signifie qu'un engrais dosé à 60 % de P apporte 60 kg de P pour 100 kg d'engrais.

b) Apports P et K organiques

1° Apports P organiques (kg P efficace /ha)

$$= [\text{Quantité de fertilisant organique apportée}^{17} \times \text{Valeur fertilisante P}] / \text{surface (en ha)}$$

Avec « Valeur fertilisante P » du fertilisant organique

$$= \text{Teneur en P total}^{18} \times \text{Coefficient d'équivalence engrais minéral P efficace (KeqP)}$$

2° Apports K organiques (kg K efficace /ha)

$$= [\text{Quantité de fertilisant organique apportée}^{17} \times \text{Valeur fertilisante K}] / \text{surface (en ha)}$$

Avec « valeur fertilisante K » du fertilisant organique

$$= \text{Teneur en K total}^{18} \times \text{Coefficient d'équivalence engrais minéral K efficace (KeqK)}$$

Dispositions applicables pour le calcul des apports P et K organiques :

- les teneurs en P total et K total peuvent être déterminées à partir des factures ou des analyses des produits utilisés ;
- les teneurs en P total et K total, à défaut de facture ou d'analyse, et les coefficients d'équivalence engrais minéral (KeqP, KeqK) du fertilisant organique utilisé sont ceux correspondant au type de produit auquel ce fertilisant appartient, tels qu'indiqués dans le tableau ci-dessous ;
- pour tout type de produit utilisé :
 - KeqK = 1 ;
 - à défaut de valeur autre de référence¹⁹ : KeqP = 1.

Calcul des apports P et K organiques par les effluents d'élevage– Valeurs de référence à retenir²⁰ pour :	
<ul style="list-style-type: none">• les teneurs en P total et K total de l'effluent utilisé, à défaut de facture ou d'analyse ;• les coefficients d'équivalence engrais minéral KeqP et KeqK.	
Teneur en P total	Valeurs moyennes des produits figurant dans la publication « Valorisation agronomique des effluents d'élevages de porcs, bovins, ovins, caprins, volailles et lapins. RMT Elevage et Environnement, Paris, 83 pages. » ²¹
Coefficient d'équivalence engrais minéral P efficace (KeqP) ²²	
Teneur en K total	
Coefficient d'équivalence engrais minéral K efficace (KeqK)	Pour tout type d'effluent d'élevage : KeqK = 1

Fertilisation P totale (kg P /ha) = apports P minéraux + apports P organiques

Fertilisation K totale (kg K /ha) = apports K minéraux + apports K organiques

¹⁷ En tonnes ou mètres cubes de produit brut, selon le type de fertilisant organique

¹⁸ En kg P ou K par tonne ou par mètre cube de produit brut

¹⁹ En particulier pour les produits autres que les effluents d'élevage.

²⁰ Dispositions applicables à l'ensemble des projets agroenvironnementaux et climatiques (PAEC) du Grand Est.

²¹ Levasseur P., Soulier A., Lagrange H., Trochard R., Foray S., Charpiot A., Ponchant P. et Blazy V. Références établies par les instituts techniques agricoles, dans les fiches effluents d'élevages (pages 23 à 82). Publication disponible à l'adresse suivante : https://www.rmtelevagesenvironnement.org/les_outils_du_RMT

²² Les valeurs de KeqP (ou Keq P₂O₅) sont indiquées sous le tableau « Equivalence engrais minéral de l'azote » dans les fiches effluents d'élevages.

7.6 Mise en œuvre du plan de gestion

1° Certaines obligations du cahier des charges peuvent figurer uniquement dans le plan de gestion, sans être détaillées dans le tableau du point « 6. Cahier des charges de la mesure ». Ces obligations relèvent de la mise en œuvre du plan de gestion et doivent être respectées au même titre que celles indiquées dans ce tableau.

Exemples : Pratiques d'entretien obligatoire des éléments spécifiques au milieu humide (entretien des berges, faucardage, gestion des bois morts, remise en état des prairies après inondation...)

2° De même, des obligations « renforcées », – selon le cas, plus exigeantes, plus limitatives ou plus restrictives que celles figurant dans le tableau susmentionné –, peuvent être imposées dans le plan de gestion pour répondre aux enjeux agroenvironnementaux et ce, pour tout ou partie des surfaces engagées dans la mesure.

Le cas échéant, ces obligations renforcées :

- priment sur celles indiquées dans le tableau du point « 6. Cahier des charges de la mesure » ;
- sont celles prises en compte lors de la vérification du respect des obligations requises au titre de la mesure.

Les obligations « renforcées » relèvent de la mise en œuvre du plan de gestion et doivent être respectées.

Les obligations susceptibles d'être renforcées portent notamment sur la limitation et les modalités de la fertilisation (N, P, K) : abaissement de la limitation indiquée dans le tableau sur tout ou partie de la surface engagée dans la mesure, réduction du nombre de campagnes au cours desquelles la fertilisation est autorisée, interdiction de certains types d'engrais...

7.7 Lien avec la conditionnalité et l'écorégime

En cas de non-respect de la conditionnalité, l'ensemble des aides PAC sont sanctionnées, y compris les aides MAEC.

Les obligations du cahier des charges de la MAEC sont distinctes des exigences de l'écorégime. Un agriculteur peut à la fois souscrire cette MAEC et bénéficier de l'écorégime.

8 LISTE DES ANNEXES

Annexe 1 : Contenu minimal du cahier d'enregistrement des pratiques

Annexe 1 : Contenu minimal du cahier d'enregistrement obligatoire

MAEC Préservation des milieux humides

1° Règles générales d'enregistrement des pratiques

- Il s'agit d'enregistrer les pratiques (utilisation par fauche et pâturage, entretien des éléments spécifiques au milieu humide, fertilisation organique et minérale, traitements phytosanitaires) sur toutes les parcelles de prairies et pâturages permanents engagées de l'exploitation ;
- Selon le cas, une pratique désigne une intervention ou une absence d'intervention sur tout ou partie de la parcelle ;
- De façon générale, chaque parcelle doit être identifiée conformément aux informations du registre parcellaire graphique (RPG) et du descriptif des parcelles figurant dans le dossier PAC ;
- L'enregistrement des pratiques doit comporter au minimum les éléments suivants pour chaque parcelle.

2° Pratiques de fauche

Pour chaque intervention de fauche ou en cas d'absence de fauche sur tout ou partie de la parcelle :

- identification de la parcelle ;
- type de prairie ou de pâturage permanent, code de la culture et précision²³ ;
- superficie concernée, en particulier en cas de fauche d'une partie seulement de la parcelle ;
- date de fauche * ;
- matériels utilisés : types de matériels (désignation précise), nombre de matériels de chaque type * ;
- s'il y a lieu, pratiques spécifiques de fauche en cas de présence d'espèces et/ou de milieux particuliers sur la parcelle, au regard des obligations²⁴ du plan de gestion *.

En cas d'absence de fauche sur tout ou partie de la parcelle, mentionner obligatoirement « absence de fauche » pour la superficie concernée.

* s'il y a lieu, en cas de fauche

3° Pratiques de pâturage

Pour chaque période de pâturage ou en cas d'absence de pâturage sur tout ou partie de la parcelle :

- identification de la parcelle ;
- type de prairie ou de pâturage permanent, code de la culture et précision
- superficie concernée, en particulier en cas de pâturage d'une partie seulement de la parcelle ;
- dates d'entrée et de sortie des animaux ** ;
- type et nombre d'animaux, nombre d'UGB correspondantes ** ;
- s'il y a lieu, pratiques spécifiques de pâturage en cas de présence d'espèces et/ou de milieux particuliers sur la parcelle, au regard des obligations²⁵ du plan de gestion **.

En cas d'absence de pâturage sur tout ou partie de la parcelle, mentionner obligatoirement « absence de pâturage » pour la superficie concernée.

* s'il y a lieu, en cas de pâturage

23 Se référer à la notice telepac « Cultures et précisions à utiliser pour renseigner le descriptif des parcelles »

24 Exemples : mise en défens, circulation centrifuge, vitesse maximale de fauche, interdiction d'utilisation d'un groupe de fauche – un seul tracteur avec une seule faucheuse –, utilisation d'une barre d'effarouchement...

25 Exemples : mise en défens, report de pâturage...

4° Pratiques d'entretien obligatoire des éléments spécifiques au milieu humide

Les pratiques d'entretien obligatoire des éléments spécifiques au milieu humide sont définies dans le plan de gestion établi pour chaque parcelle. S'il y a lieu, ces pratiques portent sur tout ou partie des interventions suivantes :

- *entretien des berges (des mares, fossés et cours d'eau) pour maîtriser la végétation terrestre (le reprofilage et le curage relèvent d'opérations spécifiques) ;*
- *faucardage (coupe puis enlèvement des plantes aquatiques) des mares, fossés et cours d'eau ;*
- *entretien des franges végétalisées non ligneuses (ex : roselière en bord de parcelles, ...) ;*
- *entretien des éléments paysagers nécessitant une gestion particulière (ex : bois morts, ...) ;*
- *remise en état des prairies après inondation ;*
- *maintien de l'accès aux parcelles ;*
- *le cas échéant, d'autres items peuvent être rajoutés par la structure animatrice de la MAEC. Dans ce cas, les pratiques correspondantes doivent faire l'objet d'enregistrements spécifiques à rajouter dans le cahier d'enregistrement.*

Pour chaque intervention d'entretien obligatoire des éléments spécifiques au milieu humide ou en cas d'absence d'intervention sur tout ou partie de la parcelle :

- identification de la parcelle et localisation précise de l'intervention d'entretien ;
- type de prairie ou de pâturage permanent, code de la culture et précision ;
- superficie de la parcelle ;
- dates de début et de fin de l'intervention *** ;
- type d'intervention : nature précise et modalités de l'intervention, en référence à la désignation de l'obligation et aux modalités de sa mise en œuvre figurant dans le plan de gestion *** ;
- matériels utilisés : types de matériels (désignation précise), nombre de matériels de chaque type *** ;

En cas d'absence d'intervention d'entretien, mentionner obligatoirement « absence d'intervention d'entretien des éléments spécifiques au milieu humide » pour la parcelle concernée.

*** s'il y a lieu, en cas d'intervention d'entretien obligatoire des éléments spécifiques au milieu humide sur la parcelle concernée

5° Pratiques de fertilisation

De manière générale, l'enregistrement des pratiques de fertilisation doit porter sur la fertilisation organique et minérale des surfaces faisant l'objet d'une obligation au titre de N et/ou de P et/ou de K et/ou des apports magnésiens et de chaux, au regard des exigences figurant dans cette notice et dans le plan de gestion correspondant, que les surfaces concernées fassent ou non l'objet d'un apport de fertilisant.

Pour chaque apport de fertilisant organique et minéral soumis à obligation [selon le cas, fertilisant(s) N et/ou P et/ou K et/ou apports magnésiens et de chaux] sur tout ou partie de la parcelle ou en cas d'absence d'apport du fertilisant en question²⁶ :

- identification de la parcelle ;
- type de prairie ou de pâturage permanent, code de la culture et précision ;
- superficie concernée, en particulier en cas de fertilisation d'une partie seulement de la parcelle ;
- date de l'apport de fertilisant **** ;
- fertilisant utilisé **** :
 - nature du fertilisant : désignation précise, type de fertilisant organique ou minéral ;
 - quantité de fertilisant (N et/ou P et/ou K et/ou apport magnésien et de chaux) épandue sur la superficie concernée (en unités de masse ou de volume de produit brut par hectare) ;
 - valeur fertilisante du produit brut pour l'élément considéré (N, P, K) (en kg d'élément efficace par unité de masse ou de volume de produit brut) :
 - pour un fertilisant minéral : teneur en élément ;
 - pour un fertilisant organique :
 - teneur en élément total ;
 - coefficient d'équivalence engrais minéral efficace de l'élément considéré (selon le cas : KeqN, KeqP ; KeqK).

En cas d'absence d'apport de fertilisant soumis à obligation sur tout ou partie de la parcelle, mentionner obligatoirement « absence de fertilisation pour N et/ou P et/ou K et/ou absence d'apports magnésiens et de chaux » pour la superficie concernée.

**** s'il y a lieu, en cas d'apport de fertilisant

6° Pratiques de traitements phytosanitaires

Pour chaque traitement phytosanitaire²⁷ ou en cas d'absence de traitement phytosanitaire sur tout ou partie de la parcelle :

- identification de la parcelle ;
- type de prairie ou de pâturage permanent, code de la culture et précision ;
- superficie concernée, en particulier en cas de traitement d'une partie seulement de la parcelle ;
- date du traitement phytosanitaire ***** ;
- produit phytosanitaire utilisé : nom commercial complet ***** ;
- quantité épandue (en grammes, kilogrammes ou litres par hectare) *****.

En cas d'absence de traitement phytosanitaire sur tout ou partie d'une parcelle, mentionner obligatoirement « absence de traitement phytosanitaire » pour la superficie concernée.

***** s'il y a lieu, en cas de traitement phytosanitaire

7° Uniquement si elle est autorisée sous condition dans le cahier des charges : intervention de renouvellement du couvert herbacé par travail superficiel du sol, après avoir obtenu au préalable l'accord écrit de la structure animatrice de la MAEC²⁸.

²⁶ Hors apport par les déjections des herbivores au pâturage

²⁷ Les traitements phytosanitaires sont interdits sur les surfaces engagées dans la mesure.

²⁸ Selon le PAEC, un renouvellement par travail superficiel du sol peut ou non être autorisé au cours de l'engagement pour des motifs justifiés, après avoir obtenu au préalable l'accord écrit de la structure animatrice de la MAEC pour la surface engagée. Cet accord écrit doit être conservé sur l'exploitation.

Direction régionale de
l'alimentation, de
l'agriculture et de la forêt

avec le concours financier du ministère de l'Agriculture et de la Souveraineté alimentaire

Intervention 70.10 : Mesure agroenvironnementale et climatique (MAEC) pour la préservation de
l'équilibre agro-écologique et de la biodiversité de milieux spécifiques

Notice de la mesure « Systèmes herbagers et pastoraux »

Code mesure : GE_VAXH_PRA2

Campagne 2023

Territoire du projet agroenvironnemental et climatique (PAEC) :

Vosges du Nord et Alsace bossue – Herbe, élevage, infrastructures agro-écologiques

Code territoire PAEC : GE_VAXH

Aide annuelle : 88 € / ha

Pour toute information complémentaire, contacter la structure animatrice de la mesure :

1) Chambre d'agriculture Alsace ; 2) Parc naturel régional des Vosges du nord

1) Espace européen de l'entreprise – 2 rue de Rome – CS 3022 – SCHILTIGHEIM – 67013 STRASBOURG
Cedex ; 2) Maison du Parc – 2 place du château – 67290 LA PETITE-PIERRE

Tél 1 : 06 37 54 12 30 – Tél 2 : 06 28 10 32 48

1) daniel.bruea@alsace.chambagri.fr- 2) l.figuier@parc-vosges-nord.fr

1 OBJECTIFS DE LA MESURE

Cette mesure vise à préserver la durabilité et l'équilibre agro-écologique des prairies permanentes à flore diversifiée et de certaines surfaces pastorales à valeur environnementale importante, dénommées « surfaces cibles ».

Le maintien de ces surfaces cibles au sein des prairies et pâturages permanents de l'exploitation est privilégié sur le territoire, car elles participent plus particulièrement à :

- la préservation d'un milieu favorable à la biodiversité ;
- la préservation de la qualité de l'eau par une gestion économe en intrants ;
- l'atténuation du changement climatique par le stockage de carbone dans les sols ;
- la lutte contre l'érosion des sols.

Cette mesure s'adresse aux exploitants qui valorisent déjà de telles surfaces dans les territoires où il existe un risque avéré de disparition des pratiques favorables au maintien de ces prairies et surfaces pastorales par abandon et/ou intensification.

2 MONTANT DE LA MESURE – PLAFONDS D'AIDES ANNUELLES MAEC

En contrepartie du respect de l'ensemble des exigences du cahier des charges de cette mesure, **une aide de 88 € par hectare et par an** sera versée pendant la durée de l'engagement.

Plafonnement des aides annuelles MAEC :

1° Les aides annuelles versées à un demandeur autre qu'un groupement agricole d'exploitation en commun (GAEC) au titre des mesures agro-environnementales et climatiques (MAEC) sont plafonnées dans les conditions suivantes :

- le montant prévisionnel du plafond d'aides annuelles de base est fixé entre 10 000 et 12 000 euros par bénéficiaire, tous financeurs confondus, au titre des MAEC de types système et localisée¹ faisant l'objet d'une demande d'engagement en 2023² et des engagements financés par le ministère en charge de l'Agriculture pris les années antérieures³ ;
- un plafond d'aides annuelles supplémentaire, dont le montant prévisionnel est fixé entre 2 000 et 3 000 euros par bénéficiaire, tous financeurs confondus, sera accordé pour l'engagement en 2023 de MAEC de type localisé appartenant à un projet agroenvironnemental et climatique mis en œuvre, soit dans un site Natura 2000, soit dans le Parc national de forêts⁴ ;

Au-delà du plafond prévisionnel d'aides de base, les agences de l'eau Rhin-Meuse et Seine-Normandie peuvent attribuer des aides supplémentaires ne faisant pas l'objet d'un cofinancement par le fonds européen agricole pour le développement rural (FEADER) pour des engagements appartenant à un projet agroenvironnemental et climatique mis en œuvre dans un territoire à enjeu eau⁵.

En application des dispositions du code rural et de la pêche maritime, pour les GAEC, les montants maximum des aides annuelles définis ci-dessus sont multipliés par le nombre d'associés du groupement éligibles à l'aide.

Si besoin, d'autres plafonds d'aides pourront être définis pour les engagements dans des MAEC localisées en 2023 pour respecter l'enveloppe budgétaire attribuée à chaque projet agroenvironnemental et climatique.

1 Au sens de l'appendice D du plan stratégique relevant de la PAC 2023-2027 de la France (catalogue de MAEC 2023-2027 pour l'hexagone).

2 MAEC relevant de la section 3 bis du chapitre 1er du titre IV du livre III du code rural et de la pêche maritime.

3 Engagements dans des mesures liées à la surface et des mesures se rapportant à des mètres linéaires ou à des éléments ponctuels, relevant de la section 4 du chapitre 1er du titre IV du livre III du code rural et de la pêche maritime.

4 Code PAEC se terminant par N ou 1.

5 Code PAEC se terminant par E.

2° Les montants définitifs des plafonds d'aides annuelles de base et supplémentaire seront définis compte tenu de l'état des besoins au regard de l'enveloppe budgétaire régionale affectée au financement, d'une part, des MAEC de type système et, d'autre part, des projets agroenvironnementaux et climatiques s'agissant des MAEC de type localisée.

3 CRITÈRES D'ÉLIGIBILITÉ

Les critères d'éligibilité doivent être respectés tout au long du contrat. En cas de non-respect en première année, la mesure ne peut pas être souscrite. En cas de non-respect les années suivantes, le contrat est automatiquement rompu sur la totalité des éléments engagés s'il s'agit du non-respect d'un critère d'éligibilité relatif au demandeur, ou uniquement sur la surface en anomalie s'il s'agit d'un critère d'éligibilité relatif à la surface. Le cas échéant, des sanctions peuvent être appliquées.

3.1 Critères d'éligibilité relatifs au demandeur

Les bénéficiaires éligibles sont les agriculteurs actifs tels que définis conformément à l'article 4 du règlement UE n° 2021/2115 du 2 décembre 2021.

Les fondations, associations sans but lucratif et les établissements d'enseignement et de recherche agricoles lorsqu'ils exercent directement des activités réputées agricoles sont considérés comme des agriculteurs actifs.

Les GAEC sont éligibles à cette intervention avec application du principe de transparence.

3.2 Critères d'éligibilité relatifs aux surfaces engagées

Les surfaces éligibles à cette mesure sont les **prairies et pâturages permanents**.

Se référer au point 7.2 de la notice.

4 CRITÈRES D'ENTRÉE

Les critères suivants conditionnent l'accès à la mesure en première année d'engagement uniquement et ne sont plus vérifiés par la suite. En cas de non-respect, l'exploitation n'est pas engagée dans la mesure.

Les critères d'entrée pour cette mesure sont les suivants :

- Engager au moins 90 % des surfaces éligibles de l'exploitation ;
- Avoir au moins une parcelle dans le PAEC ;
- Réaliser un diagnostic agro-écologique de l'exploitation.

Le diagnostic de l'exploitation doit être transmis à la DDT(M) au plus tard au 15 septembre de la première année d'engagement.

En cas de non-transmission, le dossier ne pourra pas être engagé cette année-là.

- Respecter un taux de chargement minimal moyen annuel de 0,2 UGB/ha sur les surfaces en herbe à l'échelle de l'exploitation.

Les modalités de calcul sont définies au point 7.3.

5 CRITÈRES DE PRIORISATION DES DOSSIERS

En première année d'engagement, ces critères permettent de classer les demandes éligibles (c'est-à-dire respectant l'ensemble des critères d'entrée et d'éligibilité) par ordre de priorité, afin de tenir compte des enveloppes budgétaires disponibles et des orientations définies par la commission régionale agro-environnementale et climatique (CRAEC).

En cas de dépassement de l'enveloppe budgétaire régionale affectée aux demandes de MAEC systèmes herbagers et pastoraux, les demandes en question sont engagées par ordre de priorités suivantes :

- priorité n° 1 : engagement des demandes pour lesquelles la surface en herbe représente au minimum 70 % de la surface agricole de l'exploitation ;
- priorité n° 2 : engagement des demandes en fonction décroissante de la part de la surface en prairies et pâturages permanents dans la surface agricole de l'exploitation ;
- priorité n° 3 : engagement des demandes en fonction croissante de la surface donnant lieu à paiement en première année d'engagement. Pour les groupements agricoles d'exploitation en commun totaux, le principe de la transparence, prévu à l'article L. 323-13 du code rural et de la pêche maritime, s'applique.

Au sein de chaque priorité, sont prioritaires les demandeurs qui respectent l'ensemble des obligations du cahier des charges de la mesure (mentionnées au point 6) faisant l'objet d'un contrôle administratif sur la base des éléments du dossier PAC.

Si besoin, pourront être définis :

- d'autres critères de priorisation des demandes de MAEC systèmes herbagers et pastoraux ;
- des critères de priorisation des demandes d'engagement dans des MAEC localisées, afin de respecter l'enveloppe budgétaire attribuée à chaque projet agroenvironnemental et climatique.

6 CAHIER DES CHARGES DE LA MESURE

Sauf mention contraire, l'ensemble des obligations du cahier des charges doit être respecté sur toute la durée du contrat, c'est-à-dire à partir de la date limite de dépôt des dossiers PAC de l'année d'engagement et durant les 5 années suivantes. En cas de non-respect d'une obligation, des sanctions peuvent s'appliquer en fonction de la nature et de la gravité de l'anomalie.

Les documents relatifs à la demande d'engagement et au respect des obligations doivent être conservés pendant toute la durée de l'engagement et pendant les quatre années suivantes. Ils pourront notamment être demandés en cas de contrôle de l'exploitation.

Les obligations du cahier des charges figurent ci-après.

Obligations du cahier des charges	Période d'application	Contrôles	Caractérisation de l'anomalie et calcul de la sanction ⁶
Formation à réaliser au cours des deux premières années de l'engagement. Se référer au point 7.1.	Avant le 15 mai 2025	Contrôle sur place Vérification de l'attestation de formation	Anomalie réversible, dossier, totale, d'importance égale à 0,06.
Respecter un taux de chargement minimal moyen annuel de 0,20 UGB/ha sur les surfaces en herbe à l'échelle de l'exploitation. Se référer au point 7.3.	Sur toute la durée du contrat	Contrôle administratif Sur la base des éléments du dossier PAC	Anomalie réversible, dossier, à seuils (par tranche de 5 %), d'importance égale à 0,5.
Respecter un taux de chargement maximal moyen annuel de 1,40 UGB/ha sur les surfaces en herbe à l'échelle de l'exploitation. Se référer au point 7.3.	Sur toute la durée du contrat	Contrôle administratif Sur la base des éléments du dossier PAC	Anomalie réversible, dossier, à seuils (par tranche de 15 %), d'importance égale à 0,6.
Respecter un taux annuel de 30 % minimum de surfaces cibles dans la surface en herbe de l'exploitation. Se référer au point 7.2.	Sur toute la durée du contrat	Contrôle administratif Sur la base des éléments du dossier PAC	Anomalie réversible, dossier, à seuils (par tranche de 15 %), d'importance égale à 0,6.
Limiter la fertilisation azotée à 30 kg N par ha et par an chaque année au cours des 5 ans, sur l'ensemble des surfaces engagées (hors apports par pâturage). Se référer au point 7.4 et à l'annexe 1.	Sur toute la durée du contrat	Contrôle sur place Vérification du cahier d'enregistrement des pratiques et contrôle visuel	Anomalie réversible, localisée, totale, d'importance égale à 1.
Ne pas détruire le couvert sur les surfaces engagées. Un renouvellement par travail superficiel du sol est autorisé au cours de l'engagement après avoir obtenu au préalable l'accord écrit de la structure animatrice de la MAEC pour la surface engagée. Cet accord écrit doit être conservé sur l'exploitation. Se référer à l'annexe 1.	Sur toute la durée du contrat	Contrôle sur place Vérification du cahier d'enregistrement des pratiques et contrôle visuel	Anomalie définitive, localisée, totale, d'importance égale à 1.

⁶ Se référer à la notice telepac « Les aides en faveur de l'agriculture biologique, les mesures agroenvironnementales et climatiques (MAEC) 2023-2027 » pour plus d'information sur le fonctionnement du régime de sanction.

Obligations du cahier des charges	Période d'application	Contrôles	Caractérisation de l'anomalie et calcul de la sanction
<p>Respecter le ou les indicateurs de résultat suivants sur les surfaces cibles, en se référant aux indications figurant dans le diagnostic d'exploitation pour chaque parcelle cible lorsque plusieurs indicateurs sont définis :</p> <p>- Présence de plantes indicatrices de l'équilibre agro-écologique</p> <p>Se référer à liste de plantes figurant en annexe.</p> <p>Se référer au point 7.5.</p>	Sur toute la durée du contrat	Contrôle sur place visuel	Anomalie réversible, localisée, totale, d'importance égale à 1.
<p>Respecter une utilisation annuelle minimale des surfaces cibles par pâturage ou fauche.</p> <p>Se référer à l'annexe 1.</p>	Sur toute la durée du contrat	Contrôle sur place Vérification du cahier d'enregistrement des pratiques et contrôle visuel	Anomalie réversible, localisée, totale, d'importance égale à 1.
<p>Respecter l'interdiction de fertilisation azotée minérale sur les surfaces cibles.</p> <p>Se référer à l'annexe 1.</p>	Sur toute la durée du contrat	Contrôle sur place Vérification du cahier d'enregistrement des pratiques et contrôle visuel	Anomalie réversible, localisée, totale, d'importance égale à 1.
<p>Ne pas utiliser de produits phytosanitaires sur les surfaces engagées.</p> <p>Se référer à l'annexe 1.</p>	Sur toute la durée du contrat	Contrôle sur place Vérification du cahier d'enregistrement des pratiques et contrôle visuel	Anomalie réversible, localisée, totale, d'importance égale à 1.

Obligations du cahier des charges	Période d'application	Contrôles	Caractérisation de l'anomalie et calcul de la sanction
<p>Enregistrer les interventions sur toutes les parcelles éligibles, engagées et non engagées :</p> <ul style="list-style-type: none"> • Identification des surfaces cibles, conformément aux informations du registre parcellaire graphique (RPG) et du descriptif des parcelles ; • Dates d'entrée et de sortie par parcelle, type et nombre d'animaux, nombre d'UGB correspondantes ; • Fauche (date(s), matériel utilisé, modalités) ; • Fertilisation azotée des surfaces (dates, produits, quantités) ; • Traitements phytosanitaires (dates, produits, quantités). <p>Se référer à l'annexe 1.</p> <p>ATTENTION : Le cahier d'enregistrement constitue une pièce indispensable au contrôle de plusieurs obligations. Aussi, l'absence ou la non-teneur de ce cahier constatée le jour du contrôle se traduira par le constat d'anomalies et le cas échéant par l'application du régime de sanction pour toutes les obligations ne pouvant être contrôlées.</p>	<p>Sur toute la durée du contrat</p>	<p>Contrôle sur place Vérification du cahier d'enregistrement des pratiques</p>	<p>Anomalie réversible, localisée, totale, d'importance égale à 0,05.</p>

7 PRÉCISIONS

7.1 Formation

L'exploitant doit suivre une formation sur la ou les thématiques suivantes :

1° Valorisation des fourrages tardifs (apports alimentaires, performances, composés secondaires et santé, diversité et ingestion), en lien avec la typologie des prairies permanentes des Vosges du Nord (formation réalisée par l'association Fourrage Mieux) 2° Réaliser un auto-diagnostic de la qualité agro-écologique des prairies d'une exploitation, en lien avec le guide « Les Prairies permanentes du massif des Vosges - typologie agroécologique et diagnostic prairial » (formation réalisée par Sylvain PLANTUREUX)

7.2 Définition des types de surface et des surfaces cibles

Les surfaces en prairies et pâturages permanents correspondent aux surfaces de la catégorie 1.6 de la notice telepac « Liste des cultures et précisions », rendues admissibles par l'application d'un prorata fonction de la densité en éléments naturels non admissibles de moins de 10 ares, conformément aux règles du 1er pilier.

Les surfaces cibles correspondent à certaines surfaces qui présentent un intérêt agro-écologique et qui, dans le dossier PAC, relèvent de la catégorie 1.6 de la notice telepac « Liste des cultures et précisions ».

Pour ce territoire, il s'agit :

- des prairies et pâturages permanents de 6 ans et plus, déclarés avec le code culture PPH dans le dossier PAC ;
- des prairies et pâturages permanents avec herbe prédominante et ressources fourragères ligneuses présentes, déclarés avec le code culture SPH.

ATTENTION :

Pour chacune de vos surfaces cibles, vous devez déclarer spécifiquement sur votre registre parcellaire graphique (RPG) cette parcelle en cochant la case « surface cible » sous telepac.

Cette coche est obligatoire pour toutes vos surfaces cibles, même celles non engagées dans la MAEC du fait de l'application d'un plafond, afin de vérifier l'atteinte du taux de surfaces cibles.

7.3 Calcul du taux de chargement

Le **taux de chargement moyen annuel sur les surfaces en herbe à l'échelle de l'exploitation** est le rapport entre (i) les UGB d'animaux herbivores de l'exploitation (voir ci-dessous) et (ii) la surface en herbe à l'échelle de l'exploitation.

La surface en herbe utilisée pour le calcul du taux de chargement comprend les prairies et pâturages permanents (définis au point 7.2) et les surfaces herbacées temporaires, qui sont les surfaces suivantes de la catégorie 1.5 de la notice telepac « Liste des cultures et précisions » :

- Mélange de légumineuses prépondérantes et de graminées fourragères de 5 ans ou moins (MLG) ;
- Prairie temporaire de moins de 5 ans et autre mélange avec graminées (PTR) ;
- Jachère (JAC), seulement s'il est précisé que la surface est un « couvert herbacé ».

Les taux de conversion des différentes catégories d'animaux en UGB et les périodes de référence retenues pour le calcul du nombre d'animaux sont définis dans le tableau ci-dessous :

Catégorie	Taux de conversion en UGB	Période de référence
Bovins de plus de 2 ans	1	Moyenne sur les 12 mois précédant la date limite de dépôt des dossiers PAC. Pour un nouvel éleveur bovin, il est possible de s'appuyer sur le nombre instantané des UGB présentes sur l'exploitation à la date limite de dépôt de la demande d'aides de la campagne considérée.
Bovins entre 6 mois et 2 ans	0,6	
Bovins de moins de 6 mois	0,4	
Équidés de plus de 6 mois	1	30 jours consécutifs incluant le 31 mars de l'année n. Le critère d'âge est vérifié au plus tard le 1 ^{er} jour des 30 jours incluant le 31 mars pendant lesquels les animaux sont présents sur l'exploitation. Pour les nouveaux installés après le 31 mars, les effectifs déclarés sont ceux qui sont présents à la date limite de dépôt de la demande d'aides de la campagne considérée.
Ovins et caprins de plus de 1 an et femelles de moins de 1 an ayant mis bas	0,15	
Ovins et caprins de moins de 1 an	0	
Lamas de plus de 2 ans	0,45	
Alpagas de plus de 2 ans	0,3	
Cerfs et biches de plus de 2 ans	0,33	
Daims et daines de plus de 2 ans	0,17	

7.4 Calcul des apports azotés

Le calcul de la fertilisation azotée se fait sur chaque parcelle engagée et ne prend pas en compte les restitutions au pâturage.

Pour un dossier engagé en 2023, la première vérification concernera la campagne culturale 2023-2024, sur la base de l'enregistrement des apports azotés réalisés sur les surfaces à compter du 1^{er} septembre 2023.

7.4.1 Apports azotés minéraux

Apports azotés minéraux (kg N / ha)

$$= [\text{Quantité de fertilisant minéral apportée}^7 \times \text{Teneur en azote}^8] / \text{surface (en ha)}$$

La teneur en azote de l'engrais est en général précisée dans son intitulé. Quand ce n'est pas le cas (si l'engrais est mentionné sous un nom commercial par exemple), la facture ou l'étiquette du produit doivent être utilisées pour déterminer la teneur en azote.

7.4.2 Apports azotés organiques

Apports azotés organiques (kg N efficace / ha)

$$= [\text{Quantité de fertilisant organique apportée}^9 \times \text{Valeur fertilisante azotée}] / \text{surface (en ha)}$$

Avec « Valeur fertilisante azotée » du fertilisant organique

$$= \text{Teneur en azote total}^{10} \times \text{Coefficient d'équivalence engrais minéral azoté efficace (K_{eq}N)}$$

7 En kilogrammes ou en litres

8 La teneur en N des engrais est le plus souvent exprimée en pourcentage, ce qui signifie qu'un engrais dosé à 60 % de N apporte 60 kg de N pour 100 kg d'engrais.

9 En tonnes ou mètres cubes de produit brut, selon le type de fertilisant organique

10 En kg N par tonne ou par mètre cube de produit brut

Dispositions applicables pour le calcul des apports azotés organiques :

- la teneur en azote total peut être déterminée à partir de la facture ou d'une analyse du produit utilisé ;
- la teneur en azote total, à défaut de facture ou d'analyse, et le coefficient d'équivalence engrais minéral (KeqN) du fertilisant organique utilisé sont ceux correspondant au type de produit auquel ce fertilisant appartient, tels qu'indiqués dans l'arrêté préfectoral de mise en œuvre de l'équilibre de la fertilisation azotée à l'échelle de la région Grand Est¹¹, dit « référentiel GREN », dans les conditions précisées dans le tableau ci-dessous.

Calcul des apports azotés organiques – Valeurs de référence à retenir selon le projet agroenvironnemental et climatique (PAEC) auquel la MAEC appartient pour :	
<ul style="list-style-type: none">• la teneur en azote total du fertilisant organique utilisé, à défaut de facture ou d'analyse ;• le coefficient d'équivalence engrais minéral (KeqN) du fertilisant organique utilisé.	
1° PAEC couvrant majoritairement les départements du Bas-Rhin et du Haut-Rhin – Type de produit :	Valeurs à retenir = valeurs du référentiel GREN applicable dans les départements :
Tout fertilisant organique référencé *	Meurthe-et-Moselle, Meuse, Moselle, Vosges *
Autres fertilisants organiques	Ardennes, Aube, Marne, Haute-Marne
2° PAEC couvrant majoritairement les départements des Ardennes, de l'Aube, de la Marne et de la Haute-Marne – Type de produit :	Valeurs à retenir = valeurs du référentiel GREN applicable dans les départements :
Tout fertilisant organique	Ardennes, Aube, Marne, Haute-Marne
3° PAEC couvrant majoritairement les départements de Meurthe-et-Moselle, de la Meuse, de la Moselle et des Vosges – Type de produit :	Valeurs à retenir = valeurs du référentiel GREN applicable dans les départements :
Tout fertilisant organique référencé *	Meurthe-et-Moselle, Meuse, Moselle, Vosges *
Autres fertilisants organiques	Ardennes, Aube, Marne, Haute-Marne
<i>* En cas de valeur manquante (teneur en azote total ou KeqN) dans le référentiel considéré, la valeur à retenir est celle figurant dans le référentiel GREN applicable aux départements des Ardennes, de l'Aube, de la Marne et de la Haute-Marne pour le type de produit auquel le fertilisant organique appartient.</i>	

Fertilisation azotée totale (kg N /ha) = apports azotés minéraux + apports azotés organiques

11 Arrêté préfectoral du 22 août 2019 établissant le référentiel régional de mise en œuvre de l'équilibre de fertilisation azotée à l'échelle de la région Grand Est (annexe 6, pages 45 à 50)

7.5 Indicateurs de résultat

*) Plantes indicatrices de l'équilibre agro-écologique :

Cet indicateur s'adresse aux prairies permanentes à flore diversifiée et aux surfaces pastorales suivantes :

- Prairies et pâturages permanents de 6 ans et plus, déclarés avec le code culture PPH dans le dossier PAC ;
- Prairies et pâturages permanents avec herbe prédominante et ressources fourragères ligneuses présentes, déclarés avec le code culture SPH.

Vous devez vérifier sur chaque tiers de parcelle la présence d'un minimum de 4 plantes indicatrices du bon état agro-écologique des surfaces parmi la liste des plantes définie localement et annexée à la présente notice.

7.6 Lien avec la conditionnalité et l'écorégime

En cas de non-respect de la conditionnalité, l'ensemble des aides PAC sont sanctionnées, y compris les aides MAEC.

Les obligations du cahier des charges de la MAEC sont distinctes des exigences de l'écorégime. Un agriculteur peut à la fois souscrire cette MAEC et bénéficier de l'écorégime.

8 LISTE DES ANNEXES

Annexe 1 – Contenu minimal du cahier d'enregistrement des pratiques

Annexe 2 – Liste et référentiel photographique des plantes indicatrices de l'équilibre agroécologique

Annexe 1 : Contenu minimal du cahier d'enregistrement des pratiques

MAEC Systèmes herbagers et pastoraux

1° Règles générales d'enregistrement des pratiques

- Il s'agit d'enregistrer les pratiques (pâturage, fauche, fertilisation azotée organique et minérale, traitements phytosanitaires) sur toutes les parcelles éligibles de prairies et pâturages permanents de l'exploitation, qu'elles soient ou non engagées dans la MAEC et qu'elles soient ou non situées dans une zone vulnérable au titre de la directive nitrates et qu'il s'agisse ou non de surfaces cibles ;
- Selon le cas, une pratique désigne une intervention ou une absence d'intervention sur tout ou partie de la parcelle ;
- De façon générale, chaque parcelle doit être identifiée conformément aux informations du registre parcellaire graphique (RPG) et du descriptif des parcelles figurant dans le dossier PAC ;
- L'enregistrement des pratiques doit comporter au minimum les éléments suivants pour chaque parcelle.

2° Pratiques de pâturage sur les prairies et pâturages permanents de l'exploitation

Pour chaque période de pâturage ou en cas d'absence de pâturage sur tout ou partie de la parcelle :

- identification de la parcelle ;
- type de prairie ou de pâturage permanent, code de la culture et précision¹² ;
- superficie concernée, en particulier en cas de pâturage d'une partie seulement de la parcelle ;
- dates d'entrée et de sortie des animaux * ;
- type et nombre d'animaux, nombre d'UGB correspondantes *.

En cas d'absence de pâturage sur tout ou partie de la parcelle, mentionner obligatoirement « absence de pâturage » pour la superficie concernée.

* s'il y a lieu, en cas de pâturage

3° Pratiques de fauche sur les prairies et pâturages permanents de l'exploitation

Pour chaque intervention de fauche ou en cas d'absence de fauche sur tout ou partie de la parcelle :

- identification de la parcelle ;
- type de prairie ou de pâturage permanent, code de la culture et précision ;
- superficie concernée, en particulier en cas de fauche d'une partie seulement de la parcelle ;
- date de fauche ** ;
- matériels de fauche utilisés : type de matériel, nombre de matériels de chaque type ** ;
- modalités de fauche, au regard notamment des éventuelles prescriptions de mise en œuvre de la MAEC figurant dans le diagnostic d'exploitation **.

En cas d'absence de fauche sur tout ou partie de la parcelle, mentionner obligatoirement « absence de fauche » pour la superficie concernée.

** s'il y a lieu, en cas de fauche

12 Se référer à la notice telepac « Cultures et précisions à utiliser pour renseigner le descriptif des parcelles »

4° Pratiques de fertilisation azotée organique et minérale (N) sur les prairies et pâturages permanents de l'exploitation

Pour chaque apport de fertilisant azoté ou en cas d'absence de fertilisation azotée sur tout ou partie de la parcelle¹³ :

- identification de la parcelle, en précisant obligatoirement s'il s'agit ou non d'une surface cible¹⁴ ;
- type de prairie ou de pâturage permanent, code de la culture et précision ;
- superficie concernée, en particulier en cas de fertilisation d'une partie seulement de la parcelle ;
- date de l'apport de fertilisant azoté *** ;
- fertilisant azoté utilisé *** :
 - nature du fertilisant : désignation précise, type de fertilisant organique ou minéral ;
 - valeur fertilisante du produit brut (en kg N efficace par unité de masse ou de volume de produit brut) :
 - pour un fertilisant minéral : teneur en N ;
 - pour un fertilisant organique :
 - teneur en N total ;
 - coefficient d'équivalence engrais N minéral efficace (K_{eq}N).
 - quantité de fertilisant azoté épandue sur la superficie concernée (en unités de masse ou de volume de produit brut par hectare) ***.

En cas d'absence de fertilisation azotée sur tout ou partie de la parcelle, mentionner obligatoirement « absence de fertilisation azotée organique et minérale » pour la superficie concernée.

Si la parcelle est une surface cible, en cas d'absence de fertilisation azotée minérale sur tout ou partie de cette parcelle, mentionner obligatoirement « absence de fertilisation azotée minérale » pour la superficie concernée.

*** s'il y a lieu, en cas de fertilisation azotée

5° Pratiques de traitements phytosanitaires sur les prairies et pâturages permanents de l'exploitation

Pour chaque traitement phytosanitaire¹⁵ ou en cas d'absence de traitement phytosanitaire sur tout ou partie de la parcelle :

- identification de la parcelle ;
- type de prairie ou de pâturage permanent, code de la culture et précision ;
- superficie concernée, en particulier en cas de traitement sur une partie seulement de la parcelle ;
- date du traitement phytosanitaire ;
- produit phytosanitaire utilisé : nom commercial complet ; type : herbicide ou autre produit **** ;
- quantité de produit phytosanitaire épandue (en grammes, kilogrammes ou litres par hectare) ****.

En cas d'absence de traitement phytosanitaire sur tout ou partie de la parcelle, mentionner obligatoirement « absence de traitement phytosanitaire » pour la superficie concernée.

**** s'il y a lieu, en cas de traitement phytosanitaire

6° Uniquement si elle est autorisée sous condition dans le cahier des charges : intervention de renouvellement du couvert herbacé par travail superficiel du sol, après avoir obtenu au préalable l'accord écrit de la structure animatrice de la MAEC¹⁶.

13 Hors apport azoté par les déjections des herbivores au pâturage

14 La fertilisation azotée minérale est interdite sur les surfaces cibles.

15 Les traitements phytosanitaires sont interdits sur les surfaces engagées dans la MAEC.

16 Selon le PAEC, un renouvellement par travail superficiel du sol peut ou non être autorisé au cours de l'engagement pour des motifs justifiés, après avoir obtenu au préalable l'accord écrit de la structure animatrice de la MAEC pour la surface engagée. Cet accord écrit doit être conservé sur l'exploitation.

ANNEXE 2 – LISTE DES PLANTES INDICATRICES DE L'EQUILIBRE AGROECOLOGIQUE

Code MAEC : GE_VAXH_PRA2

MAEC systèmes herbagers et pastoraux

Territoire PAEC : Vosges du Nord et Alsace bossue – Herbe, élevage, infrastructures agro-écologiques

Noms communs	Noms latins
Achillée ; Fenouil ; Oréosélin noir (Persil des montagnes, Peucédan des montagnes)	<i>Achillea sp.</i> ; <i>Meum sp.</i> ; <i>Oreoselinum nigrum</i>
Anthyllide (Vulnéraire)	<i>Anthyllis sp.</i>
Campanule	<i>Campanula sp.</i>
Cardamine des prés Saxifrage granulée	<i>Cardamina pratensis</i> <i>Saxifraga granulata</i>
Centauree ; Serratule des teinturiers	<i>Centaurea sp.</i> ; <i>Serratula tinctoria</i>
Gesse Luzerne sauvage (L. en faux) ; L. lupuline ; L. naine Vesce	<i>Lathyrus sp.</i> <i>Medicago falcata</i> ; <i>M. lupulina</i> ; <i>M. minima</i> <i>Vicia sp.</i>
Jonc Laîche Luzule Scirpe	<i>Juncus sp.</i> <i>Carex sp.</i> <i>Luzula sp.</i> <i>Scirpus sp.</i>
Knautie ; Scabieuse ; Succise des prés	<i>Knautia sp.</i> ; <i>Scabiosa sp.</i> ; <i>Succisa pratense</i>
Lin	<i>Linum sp.</i>
Marguerite	<i>Leucanthemum sp.</i>
Menthe Reine des prés	<i>Mentha sp.</i> <i>Filipendula ulmaria</i>
Œillet Orchidée	<i>Dianthus sp.</i> <i>Orchidaceaea sp.</i>
Origan commun Thym	<i>Origanum vulgare</i> <i>Thymus sp.</i>
Petite pimprenelle (Petite sanguisorbe) Sanguisorbe officinale (Sanguisorbe, Pimprenelle officinale, Grande pimprenelle)	<i>Sanguisorba minor</i> <i>Sanguisorba officinalis</i>
Polygale commun	<i>Polygala vulgaris</i>
Renouée bistorte	<i>Polygonum bistorta</i>
Rhinanthe	<i>Rhinanthus sp.</i>
Salsifis ; Scorsonère humble	<i>Tragopogon sp.</i> ; <i>Scorzonera humilis</i>
Sauge	<i>Salvia sp.</i>
Silène ; Lychnide fleur-de-coucou Viscaire commune (Silène visqueux)	<i>Silene sp.</i> ; <i>Lychnis flos-cuculi</i> <i>Viscaria vulgaris</i>
Trèfle	<i>Trifolium sp.</i>

Guide des plantes indicatrices de l'équilibre agroécologique des prairies naturelles



Projets concernés :

- ♦ PAEC Vosges du Nord et Alsace bossue Zone biodiversité 2
- ♦ PAEC Vosges du Nord et Alsace bossue Systèmes herbagers et pastoraux

Dans ce guide, seules les plantes listées sur l'annexe 2 de la présente notice MAEC doivent être prises en considération.



UNION EUROPÉENNE
Fonds Européen Agricole pour le Développement Rural
L'Europe investit dans les zones rurales



Lexique

Calice : Partie de la fleur composée de l'ensemble des sépales

Epillet : Élément constituant de l'épi des graminées

Foliole : Partie élémentaire d'une feuille composée, présentant elle-même l'aspect d'une feuille, et munie d'un pétiole (partie étroite de la feuille unissant le limbe à la tige)

Glabre : Se dit d'un organe dépourvu de poils

Hispide : Se dit d'un organe présentant de longs poils raides et piquants

Imparipenné : Feuille composée de folioles disposés de manière opposée par rapport à l'axe médian, et ayant un nombre impair de folioles

Ligule : Petite pièce membraneuse à la jonction entre la gaine et le limbe des feuilles de graminées

Ligule tronquée : Ligule brusquement coupée transversalement au sommet de façon rectiligne

Mésophile : Se dit d'un groupement végétal adapté à des conditions moyennes d'humidité

Oreillette : Excroissance située à la base du limbe, exactement à la transition entre le limbe et la gaine, pouvant être courte, longue ou embrassante

Paripennée : Feuille composée de folioles disposés de manière opposée par rapport à l'axe médian et ayant un nombre pair de folioles

Sépale : Ensemble des structures foliaires observées à la base de la corolle sous les pétales. Ils sont généralement de couleur verte

Sessile : Se dit d'une feuille sans pétiole, d'une fleur sans pédoncule

Stipule : Appendice foliaire se présentant souvent par 2, l'une en face de l'autre, à la base du pétiole de certaines feuilles

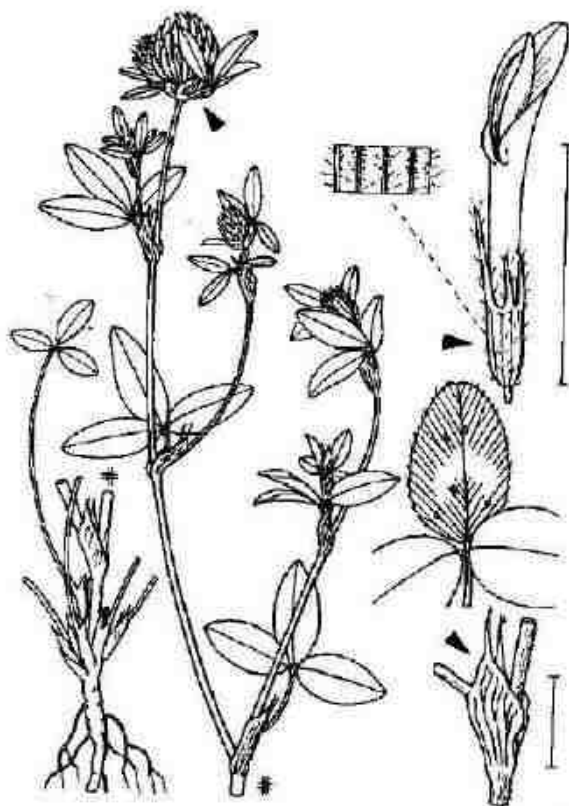
Liste des plantes indicatrices des surfaces cibles de la MAEC Systèmes herbagers et pastoraux

	NOM USUEL DES PLANTES DE LA CATÉGORIE	NOM SCIENTIFIQUE DES PLANTES DE LA CATÉGORIE
2 plantes à fréquence forte		
1	Trèfles	<i>Trifolium sp.</i>
2	Achillées, Fenouils	<i>Achillea sp., Meum sp., Oreoselinum nigrum</i>
5 plantes à fréquence moyenne		
5	Centaurees ou Sératules	<i>Centaurea sp., Serratula tinctoria</i>
6	Grande Marguerite	<i>Leucanthemum sp.</i>
7	Gesses, Vesces, Luzernes sauvages	<i>Lathyrus sp., Vicia sp., Medicago lupulina, falcate, minima</i>
8	Laïches, Luzules, Joncs ou Scirpes	<i>Carex sp., Luzula sp., Juncus sp., Scirpus sp.</i>
9	Saxifrage granulé ou Cardamine des prés	<i>Saxifraga granulata, Cardamina pratensis</i>
14 plantes à fréquence faible		
10	Silènes	<i>Lychnis flos-cuculi, Silene sp., Viscaria vulgaris</i>
11	Renouée bistorte	<i>Polygonum bistorta</i>
12	Menthes ou Reine des prés	<i>Mentha sp., Filipendula ulmaria</i>
13	Pimprenelle ou Sanguisorbe	<i>Sanguisorba minor, officinalis</i>
14	Campanules	<i>Campanula sp.</i>
15	Knauties, Scabieuses ou Succises	<i>Knautia sp., Succisa pratense, Scabiosa sp.</i>
16	Salsifis ou Scorsonères	<i>Tragopogon sp., Scorzonera humilis</i>
17	Rhinanthes	<i>Rhinanthus sp.</i>
18	Sauges	<i>Salvia sp.</i>
19	Thyms et origans	<i>Thymus sp., Origanum vulgare</i>
20	Orchidées ou Œillets	<i>Orchidaceaea sp., Dianthus sp.</i>
21	Polygales	<i>Polygala vulgaris</i>
22	Lins	<i>Linum sp.</i>
23	Anthyllides ou Vulnéraires	<i>Anthyllis sp.</i>


1 - *Trifolium* sp.

Nom commun : Trèfles

Famille : Fabacées



STADE FLEUR



Indicateur de gestion : de nombreuses variétés aux tolérances variables. Les plus communs trèfle violet et trèfle blanc tolèrent une gestion extensive

Type de prairie : divers contextes prairiaux

Période de floraison : mai à septembre

Taille : 5-20 cm


Principaux critères :

- Feuilles composés sur 3 folioles
- Pétioles des folioles généralement égaux
- Absence de mucron sur les folioles

A ne pas confondre avec :

- Petites luzernes (*medicago*)

STADE VEGETATIF

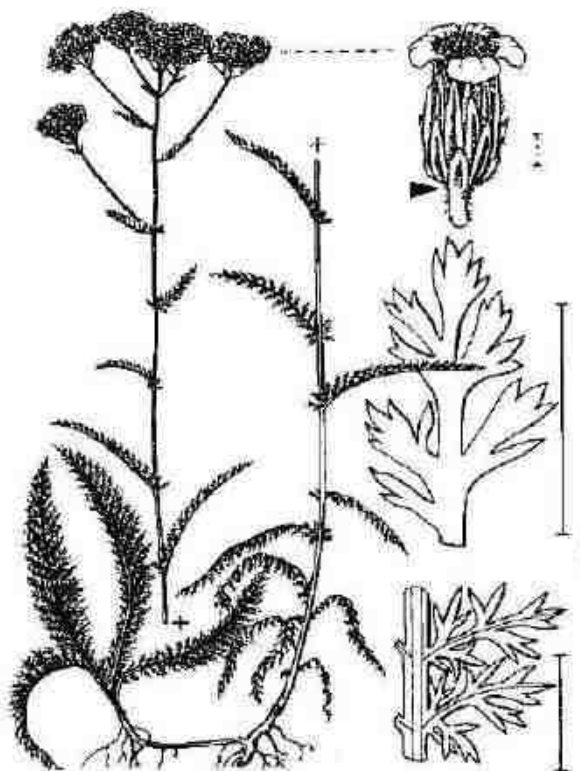


(source: internet)

2 - *Achillea millefolium*

Achillée millefeuille

Famille : Asteraceae



STADE FLEUR
STADE FLEUR



Indicateur de gestion : favorisée par le pâturage mais sensible au pâturage intensif tournant, sensible aux fauches fréquentes

Type de prairie : divers contextes prairiaux

Période de floraison : à partir de juin

Taille : 15-50 cm

Principaux critères :

- Plante velue
- Feuilles composées, découpées en très fines lanières
- Fleurs blanches ou rosées groupées en fausse ombelles denses

STADE VEGETATIF

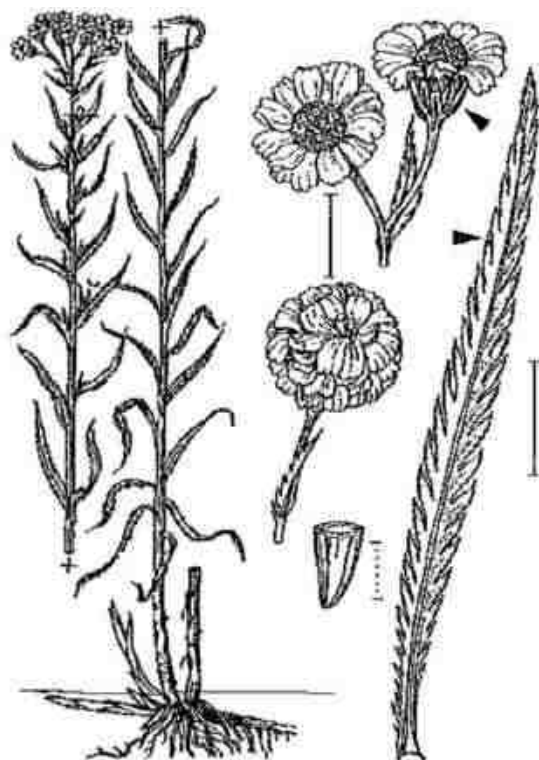


(source: internet)

2 - *Achillea ptarmica*

Achillée sternutatoire

Famille : Asteraceae



Indicateur de gestion : sensible à la fertilisation azotée et au piétinement

Type de prairie : prairies mésophiles à humides

Période de floraison : juin à septembre

Taille : 30-60 cm

Principaux critères :

- tige ronde à surface striée, principalement glabre
- feuilles simples, entières, étroites à des bords faiblement dentés, avec un sommet pointu

A ne pas confondre avec :

- Achillée millefeuille

STADE FLEUR



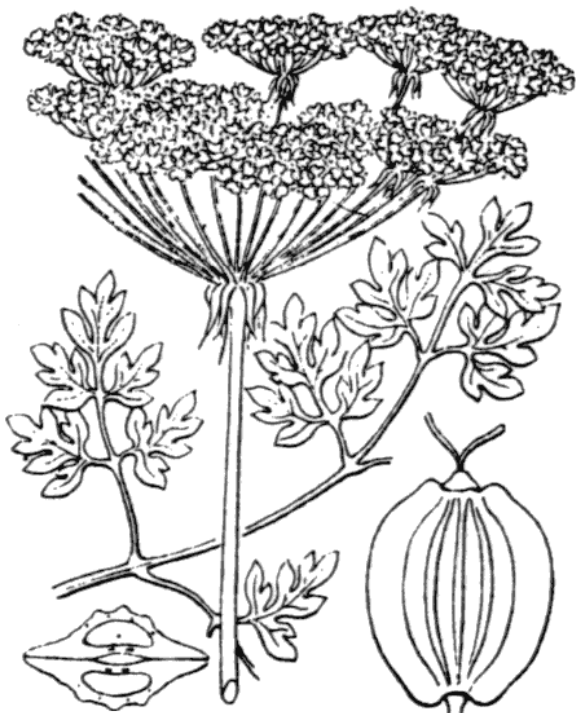
STADE VEGETATIF



2 - *Oreoselinum nigrum*

Persil de cerf

Famille : Apiaceae



Indicateur de gestion : sensible à la fertilisation, et à des fauche ou pâturages

Type de prairie : prairies et pelouses sableuses

Période de floraison : juillet—septembre

Taille : 40 à 100 cm


Principaux critères :

- Plante glabre
- Feuilles trifides au sommet
- Fleurs blanches groupées en ombelles

STADE FLEUR
STADE FLEUR



STADE VEGETATIF

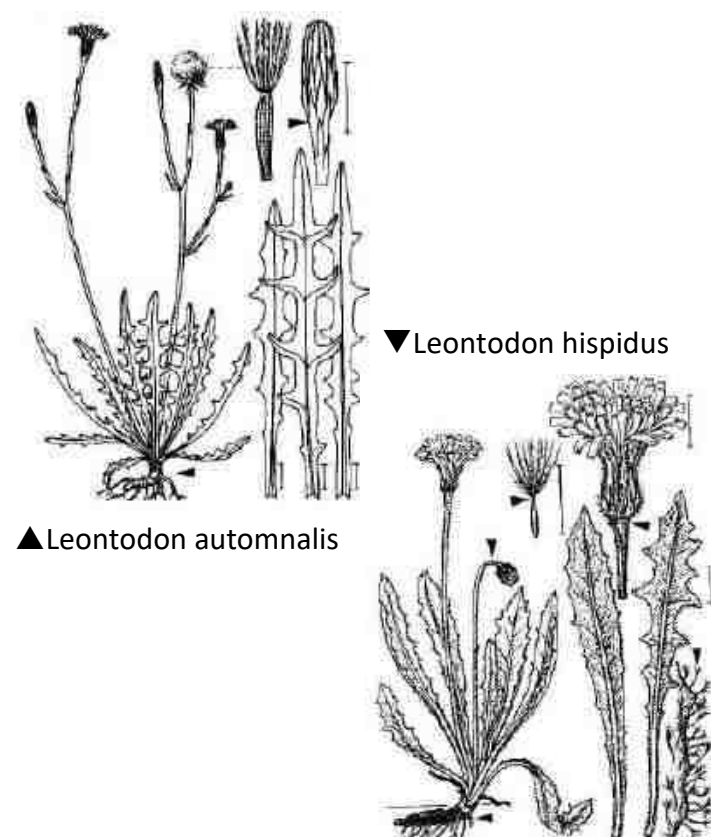


(source: Tela botanica)

3 - *Leontodon* sp.

Leontodon

Famille : Asteraceae



Indicateur de gestion : disparition en cas d'intensification de la gestion (fertilisation < 60 U N)

Type de prairie : prairies mésophiles à humides

Période de floraison : de mai à septembre

Taille : 10-60 cm

Principaux critères :

- Fleurs jaunes en capitules terminaux
- Feuilles en rosette


Deux espèces très courantes :

- *Leontodon hispidus* : feuilles poilus où les poils formaient deux crochets (observation à la loupe) / une fleur jaune par tige, penchée avant la floraison
- *Leontodon autumnalis* : feuilles brillantes, allongées, dentées ou profondément découpées

STADE FLEUR



STADE VEGETATIF



3 - *Hieracium* sp.

Epervières

Famille : Asteraceae




▲ Epervière piloselle

▼ Epervière orangée



STADE FLEUR



(source: internet)

Indicateur de gestion : colonise les sols nus, notamment après dégâts de sangliers ou surpâturage

Type de prairie : divers contextes prairiaux selon l'espèce

Période de floraison : de mai à septembre

Taille : 5 - 30 cm

Principaux critères :

- Fleurs jaunes ou orangées en capitules terminaux
- Feuilles en rosette avec des poils blancs plus ou moins fournis selon l'espèce
- Sépales poilus

STADE VEGETATIF



(source: internet)

3 - *Crepis biennis*

Crépide bisannuelle

Famille : Astéraceae



Indicateur de gestion : disparition en cas d'intensification de la gestion (fertilisation < 60 U N) / sensible au piétinement

Type de prairie : prairies mésophiles à humides

Période de floraison : de mai à juillet

Taille : 30-100 cm

Principaux critères :

- tige creuse à surface cannelée et poilue
- feuilles basales en rosette différentes de celle le long de la tige
- feuilles alternes le long de la tige dont la base est embrassante formant des oreillettes aigües
- feuilles découpées aux deux faces poilues
- fleurs jaunes

STADE FLEUR



STADE VEGETATIF



(source: internet)

4 - *Rumex acetosa*

Nom commun : Oseille

Famille : Polygonaceae



STADE FLEUR



Indicateur de gestion : supporte mal le pâturage intensif surtout au printemps

Type de prairie : prairies sèches sableuses

Période de floraison : mai à août

Taille : 20-50 cm

Principaux critères :

- plante de taille moyenne
- Feuilles supérieures fermes, assez épaisses, présentant des oreillettes embrassant la tige
- traces de couleur rougeâtre à la base des feuilles

A ne pas confondre avec :

- Rumex acetosella


STADE VEGETATIF



4 - *Rumex acetosella*

Nom commun : Petite oseille

Famille : Polygonaceae



Indicateur de gestion : sensible au chaulage et à une forte fertilisation, surtout organique

Type de prairie : prairies sèches sableuses

Période de floraison : mai à août

Taille : 10-50 cm

Principaux critères :

- plante de petite taille (le plus petit des rumex)
- feuilles en forme de fer de hallebarde avec deux oreillettes divergentes à la base, presque perpendiculaires à la nervure
- traces de couleur rougeâtre sur le tige ou les feuilles

A ne pas confondre avec :

- *Rumex acetosa*

STADE FLEUR




STADE VEGETATIF



5 - *Centaurea* sp.

Nom commun : Centaurée

Genre : Asteracea



Indicateur de gestion : : espèces peu à moyennement fertiles, caractéristiques des prairies de fauche, moyennement à très sensibles au pâturage (selon l'espèce considérée)

Type de prairie : prairies mésophiles à humides

Période de floraison : de mai à octobre

Taille : 20-60 cm

Principaux critères :

- feuilles lancéolées, les supérieures étant étroites
- tige anguleuse
- Fleurs violettes semblables à celles des chardons

A ne pas confondre avec :

- Knautie des prés au stade végétatif

STADE FLEUR



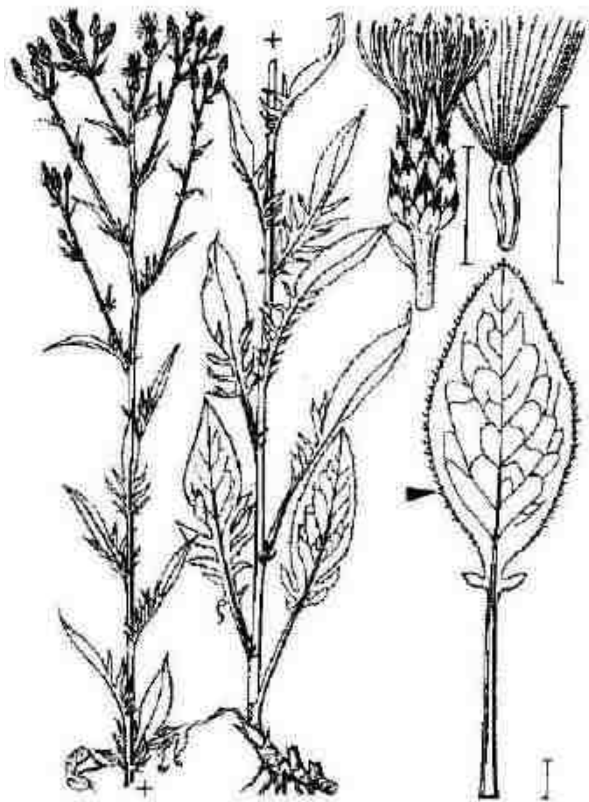
STADE VEGETATIF



5 - *Serratula tinctoria*

Nom commun : Serratule des teinturiers

Genre : Asteracea



STADE FLEUR



Indicateur de gestion : disparition en cas de drainage, sensible à la fertilisation

Type de prairie : prairies mésophiles à humides

Période de floraison : de juillet à septembre

Taille : 20-60 cm

Principaux critères :

- Nombreuses fleurs au bout de chaque tige
- Fleurs semblables violettes semblables à celles des chardons

STADE VEGETATIF



(source: internet)

6 - *Leucanthemum* sp.

Marguerite

Famille : Asteraceae



Indicateur de gestion : espèce sensible au pâturage intensif

Type de prairie : prairies mésophiles à mésoxérophile

Période de floraison : mai à août

Taille : 20-90 cm

Principaux critères :

- Fleurs blanches et jaunes réunies en capitule de 4 à 12 cm de diamètre
- Feuilles irrégulièrement dentées embrassantes

STADE FLEUR



STADE VEGETATIF




(Source : Tela Botanica)

7 - *Lathyrus pratensis*

Gesse des prés

Famille : Fabaceae



Indicateur de gestion : sensible à une fertilisation P & K excessive / sensible au piétinement

Type de prairie : divers contextes prairiaux

Période de floraison : juin à juillet

Taille : 30-100 cm

Principaux critères :

- feuilles à une seule paire de folioles, terminées par deux feuilles en forme d'oreilles de lapin avec au centre des vrilles
- stipules sagittées (=en forme de fer de lance)

A ne pas confondre avec :

- Vesce

STADE FLEUR



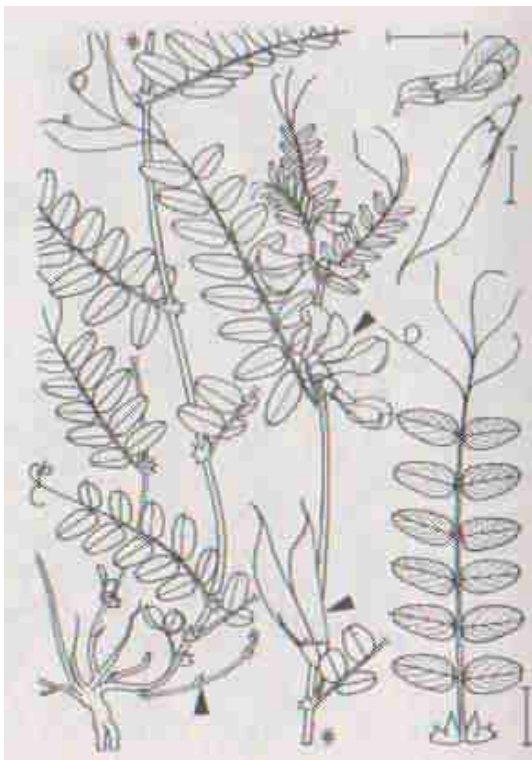
STADE VEGETATIF



7 - *Vicia sp.*

Vesce

Famille : Fabaceae



Indicateur de gestion : sensibilité variable selon les espèces à la fertilisation azotée (de 30 à 80U N), et au piétinement (de regain extensif à pâturage extensif)

Type de prairie : divers contextes prairiaux

Période de floraison : mai à juillet

Taille : 20-60 cm

Principaux critères :

- feuilles composées paripennées, terminées par des vrilles
- inflorescence en grappe plus ou moins longue (couleur les plus classiques : blanche, violette, rose)


A ne pas confondre avec :

- Gesse des prés

STADE FLEUR



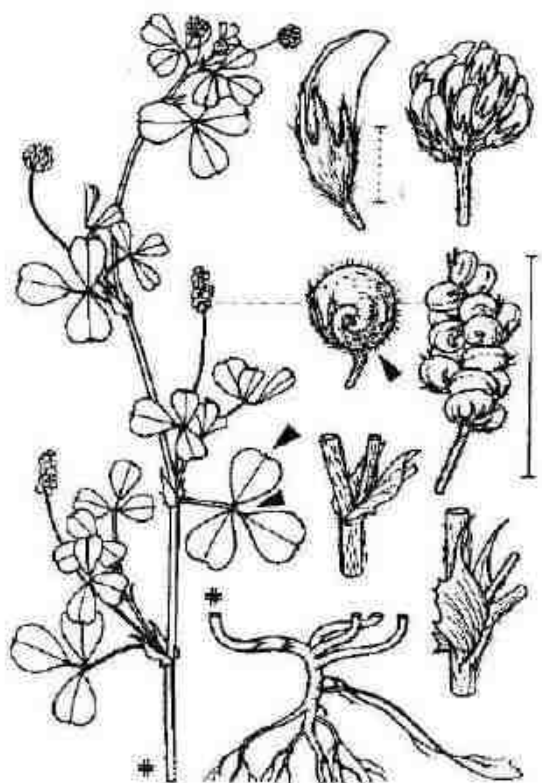
STADE VEGETATIF



7 - *Medicago lupulina*

Minette

Famille : Fabaceae



STADE FLEUR



Indicateur de gestion : sensible à une fertilisation excessive (N>60U)

Type de prairie : divers contextes prairiaux

Période de floraison : mai à juillet

Taille : 20-60 cm


Principaux critères :

- feuilles trifoliées aux folioles mucronées avec des pétioles inégaux
- fleurs jaunes vives, en petites grappes serrées au bout d'un long pédoncule

A ne pas confondre avec :

- Luzerne

STADE VEGETATIF



(source: internet)

8 - *Carex* sp.

Carex / Laîche

Famille : Cyperaceae



STADE FLEUR



Indicateur de gestion : généralement sensible aux apports azotés et phosphatés, sensibilité variable au piétinement selon espèce

Type de prairie : divers contextes prairiaux

Période de floraison : avril à juillet selon espèce

Taille : 5-40 cm

Principaux critères :

- Des épis femelles différents de l'épi mâle
- Tige triangulaire caractéristique
- Feuilles rugueuses, coupantes


STADE VEGETATIF



8 - *Juncus* sp.

Joncs

Famille : Juncaceae



STADE FLEUR

Indicateur de gestion : sensible à la fertilisation et au drainage / certaines espèces sont favorisées par le pâturage intensif

Type de prairie : prairies humides


Période de floraison : visible toute l'année, floraison variable de juin à août selon l'espèce

Taille : 40 - 80 cm

Principaux critères :

- Tige cylindrique, dressée, rigide, difficile à casser
- Pousse souvent en touffe

STADE VEGETATIF



Type 1: *Juncus effusus* ou *inflexus*

(source: internet)



Type 1: *Juncus effusus* ou *inflexus*

(source: internet)



Type 2: *Juncus articulatus* ou *acutiflorus*




Type 2: *Juncus articulatus* ou *acutiflorus*

8 - *Luzula campestris*

Luzule champêtre

Famille : Juncaceae



Indicateur de gestion : disparition en cas d'intensification de la gestion (fertilisation < 30 U N) / sensible au piétinement

Type de prairie : prairies sèches sableuses

Période de floraison : avril à juin

Taille : 5-20 cm

Principaux critères :

- feuilles graminiformes, poilues (longs cils blancs cotonneux)

STADE FLEUR



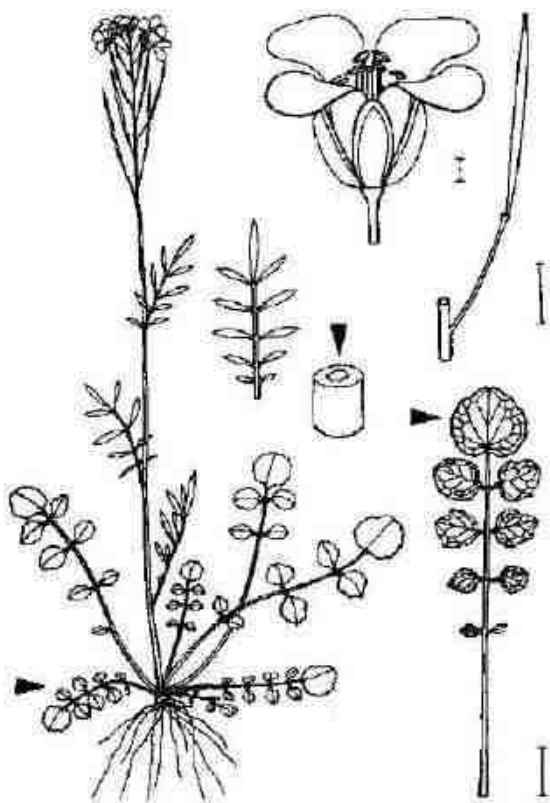
STADE VEGETATIF



9 - *Cardamine pratense*

Cardamine des prés

Famille : Brassicacées



STADE FLEUR



STADE VEGETATIF

Indicateur de gestion : espèces moyennement sensibles à la fertilisation et au pâturage

Type de prairie : prairies humides

Période de floraison : avril à juin

Taille : 20-50 cm


Principaux critères :

- Feuilles basales composées à plusieurs folioles arrondies
- Feuilles supérieures composées à plusieurs folioles longs et étroits
- Fleurs en grappe allongées, couleur blanc-rosé à blanc-lilas
- Fruits sont des siliques étroites au port érigé

9 - *Saxifraga granulata*

Saxifrage granulé

Famille : Saxifragaceae



STADE FLEUR



Indicateur de gestion : disparition en cas d'intensification de la gestion (fertilisation < 30 U N) / sensible au piétinement

Type de prairie : prairies sèches sableuses

Période de floraison : avril à juin

Taille : 15-30 cm

Principaux critères :

- poils gluants couvrant la tige
- feuilles radicales en rosette, arrondies et cranelées


STADE VEGETATIF



10 - *Silene flos-cuculi*

Lychnis fleur de coucou

Famille : Caryophyllaceae



Indicateur de gestion : disparition en cas d'intensification de la gestion (fertilisation < 60 U N, pâturage extensif sur regain) / disparition en cas de drainage

Type de prairie : prairies mésophiles à humides

Période de floraison : fin mai à juillet

Taille : 30-80 cm

Principaux critères :

- feuilles opposées rougeâtre à la base
- fleur rose aux pétales profondément découpés

A ne pas confondre avec :

- Œillet au stade végétatif

STADE FLEUR



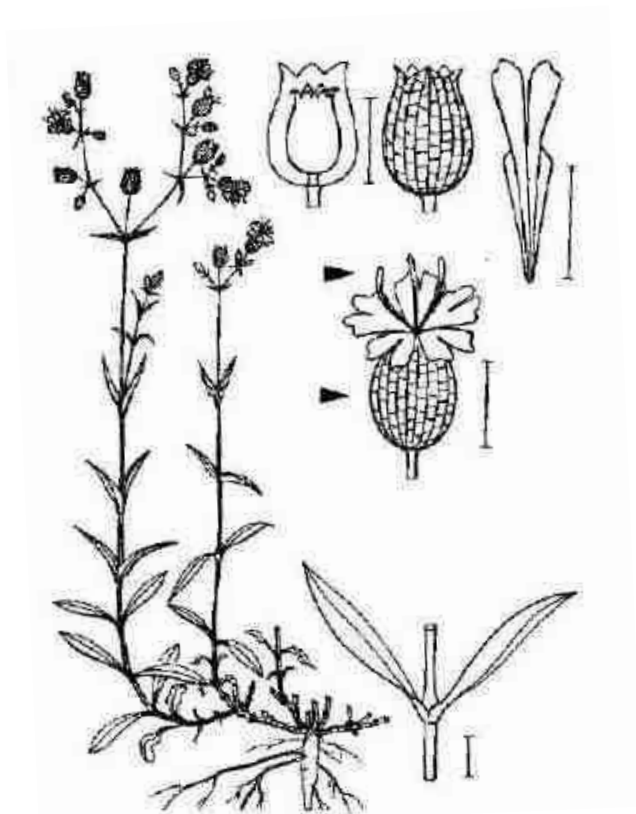
STADE VEGETATIF



10 - *Silene* sp.

Silène (ex : enflée)

Famille : Caryophyllaceae



STADE FLEUR



Indicateur de gestion : espèce très sensible à la fertilisation et au pâturage.

Type de prairie : prairies mésophiles à sèches

Période de floraison : juillet à août

Taille : 20-50 cm

Principaux critères :

- Fleurs blanches à 5 pétales dentelées au calice enflé
- Feuilles opposés embrassantes

STADE VEGETATIF




(source: internet)

10 - *Viscaria vulgaris*

Viscaire commune ou Silène visqueux

Famille : Caryophyllaceae



Indicateur de gestion : espèce très sensible à la fertilisation et au pâturage.

Type de prairie : prairies et pelouses sableuses

Période de floraison : mai à juillet

Taille : 20-60 cm

Principaux critères :

- Fleurs roses à 5 pétales
- Tige rougeâtre, visqueuse et collante dans la partie haute

STADE FLEUR



(source: préservons a nature)



STADE VEGETATIF

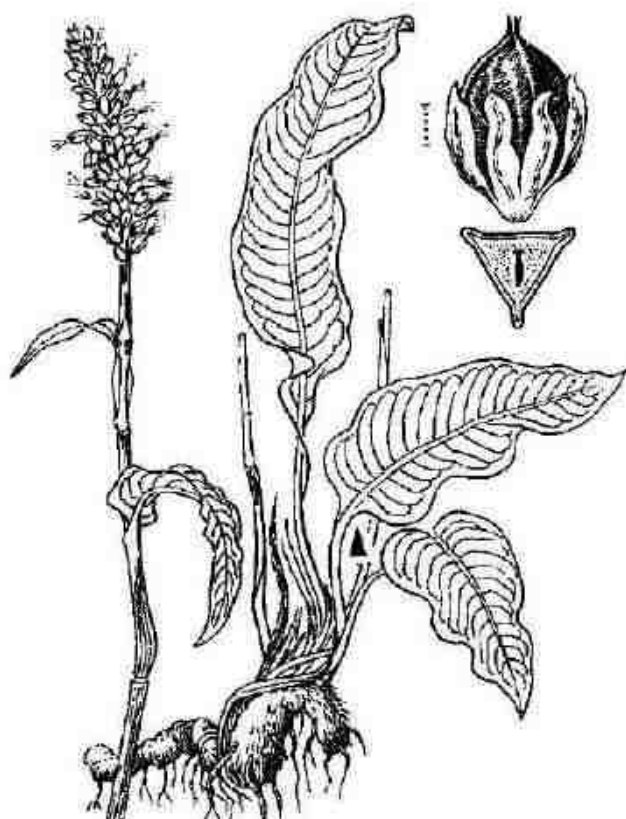


(source: naturescene.net)

11 - *Polygonum bistorta*

Renouée bistorte

Famille : Polygonaceae



STADE FLEUR



Indicateur de gestion : disparition en cas d'intensification de la gestion (fertilisation < 30 U N) / sensible au piétinement

Type de prairie : prairies humides

Période de floraison : juin à septembre

Taille : 15-30 cm

Principaux critères :

- Feuilles de la base brusquement rétrécies sur un long pétiole
- Feuilles supérieures embrassantes sans pétioles
- Épi unique au bout de la tige composé d'un groupe de fleurs roses

STADE VEGETATIF



12 - *Filipendula ulmaria*

Reine des prés

Famille : Rosaceae



Indicateur de gestion : disparition en cas d'intensification de la gestion (fertilisation < 40U N, pâturage extensif sur regain) / disparition si drainage

Type de prairie : prairies mésophiles à humides

Période de floraison : juin à août

Taille : 50-200 cm

Principaux critères :

- feuilles grandes et composées, couleur de la tige rougeâtre
- inflorescence de 5 à 25 cm de longueur à fleurs blanches

Pas de confusion possible

STADE FLEUR



STADE VEGETATIF



(source: internet)

12 - *Mentha sp.*

Nom commun : Menthe

Famille : Lamiaceae



STADE FLEUR



(source: internet)

Indicateur de gestion : tolérant à la fertilisation tant qu'elle n'est pas excessive

Type de prairie : prairies humides

Période de floraison : juillet à octobre, variable selon l'espèce

Taille : 15-80 cm, variable selon l'espèce

Principaux critères :

- Plante velue, avec une tige carrée
- Dégage une forte odeur mentholée lorsqu'on la froisse dans ses doigts

STADE VEGETATIF

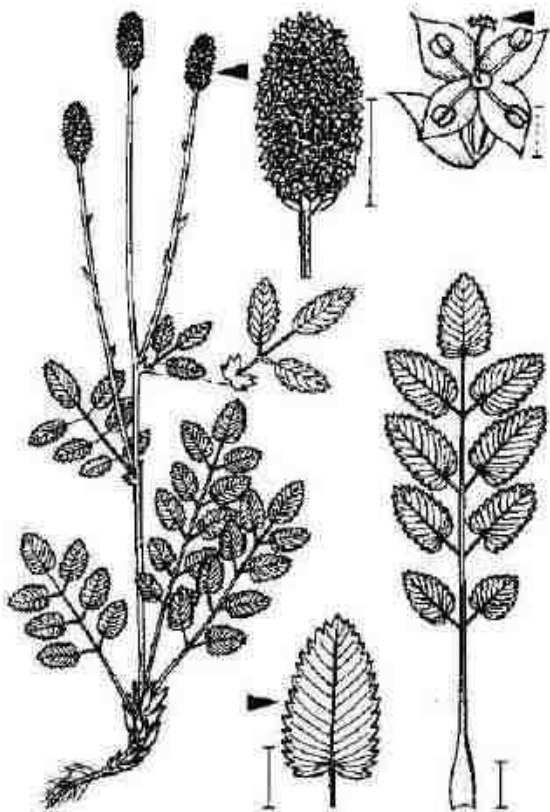


(source: internet)

13 - *Sanguisorba officinalis*

Grande sangisorbe

Famille : Rosaceae



STADE FLEUR



Indicateur de gestion : disparition en cas d'intensification de la gestion (surtout fertilisation azotée), risque fort de disparition en cas de pâturage, disparition en cas de drainage

Type de prairie : prairies humides

Période de floraison : juin à septembre

Taille : 20-50 cm

Principaux critères :

- Plante de grande taille poussant en touffe
- Feuilles composées
- Petites fleurs de couleur cramoisi sombre disposées en tête serrée ovale

STADE VEGETATIF




(source: internet)

13 - *Sanguisorba minor*

Petite pimprenelle

Famille : Rosaceae



Indicateur de gestion : disparition en cas d'intensification de la gestion (fertilisation < 60 U N)

Type de prairie : divers contextes prairiaux

Période de floraison : avril à juin

Taille : 20-50 cm

Principaux critères :

- feuilles basales disposées en rosette
- feuilles composées aux folioles dentées, tige rougeâtre

STADE FLEUR



STADE VEGETATIF

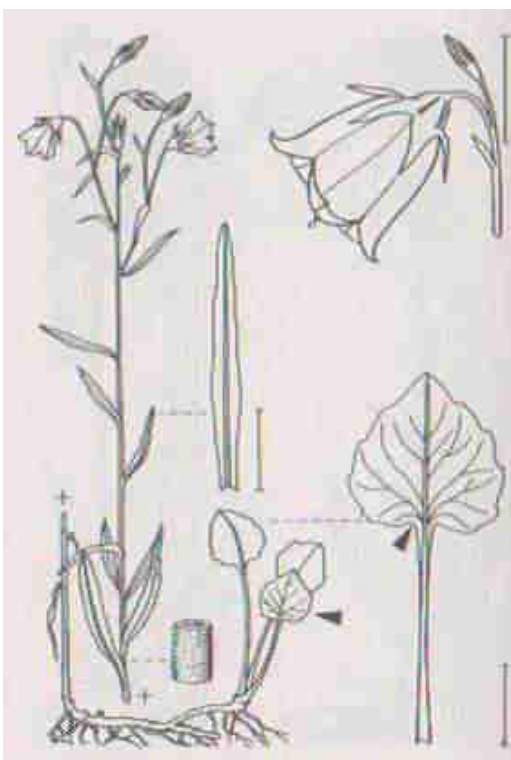
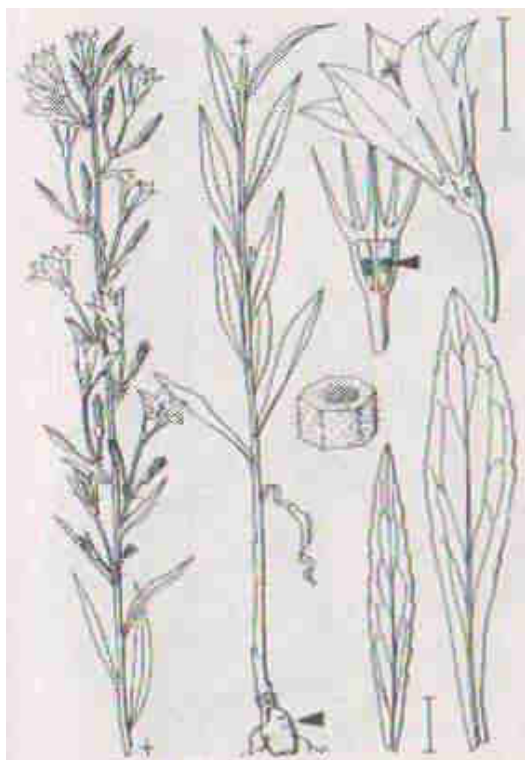


14 - *Campanula* sp.

Campanule

Famille : Campanulacea

Indicateur de gestion : sensibilité plus ou moins forte à la fertilisation azotée, sensibilité au piétinement



Type de prairie : prairies mésophiles à sèches



Période de floraison : mi-mai à août

Taille : 20-60 cm

Principaux critères :

- feuilles comprimées, longitudinales, applanées
- fleur en forme de cloche pouvant être groupée, solitaire, ou répartie le long de la tige

STADE FLEUR



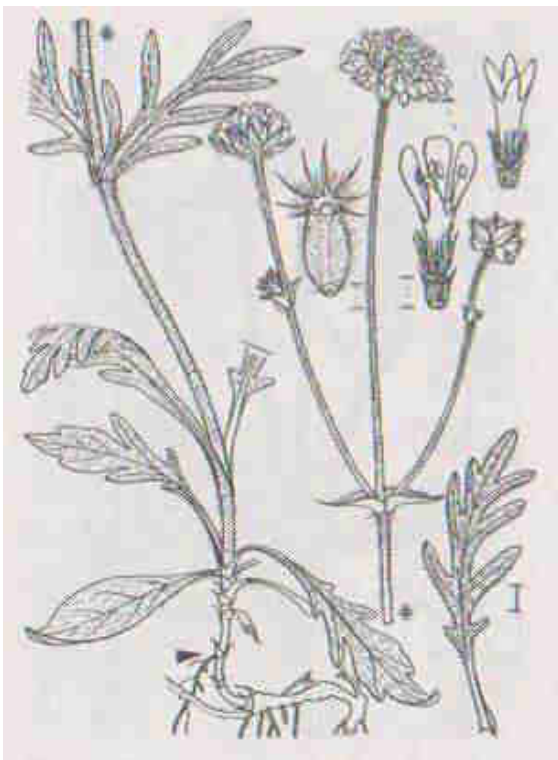
STADE VEGETATIF



15 - *Knautia arvensis*

Knautie des prés

Famille : Dipsacaceae



Indicateur de gestion : disparition en cas d'intensification de la gestion (fertilisation < 60 U N, pâturage extensif, coupes peu fréquentes), sensible à l'azote minérale

Type de prairie : prairies mésophiles

Période de floraison : mai à octobre

Taille : 30-60 cm


Principaux critères :

- feuilles poilues ovales-lancéolées à la base, puis opposées-découpées
- tige ronde et poilue

A ne pas confondre avec :

- Scabieuse
- Centaurée au stade végétatif

STADE FLEUR



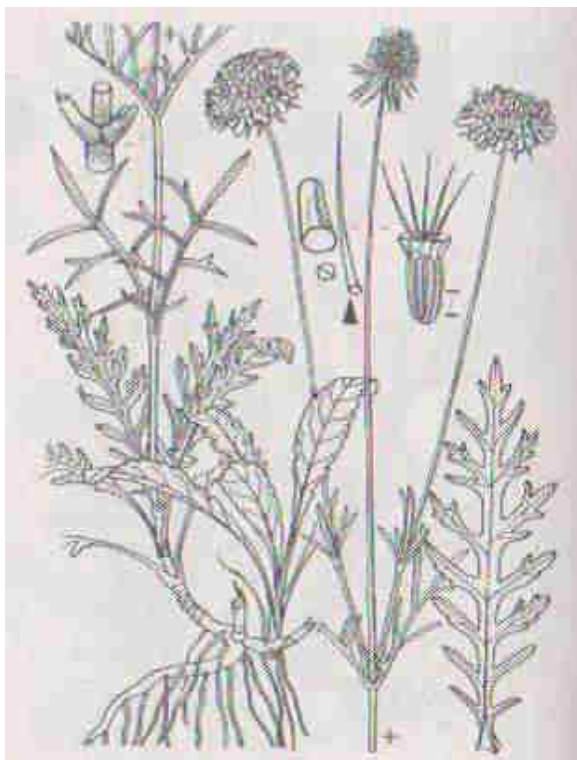
STADE VEGETATIF



15 - *Scabiosa sp.*

Scabieuse

Famille : Dipsacaceae



Indicateur de gestion : disparition en cas d'intensification de la gestion (fertilisation < 30U N, pâturage extensif sur regain)

Type de prairie : prairies mésophiles

Période de floraison : fin mai à octobre

Taille : 20-50 cm

Principaux critères :

- feuilles très découpées
- fleurs extérieures aux pétales plus grandes

A ne pas confondre avec :

- Knautie des prés

STADE FLEUR



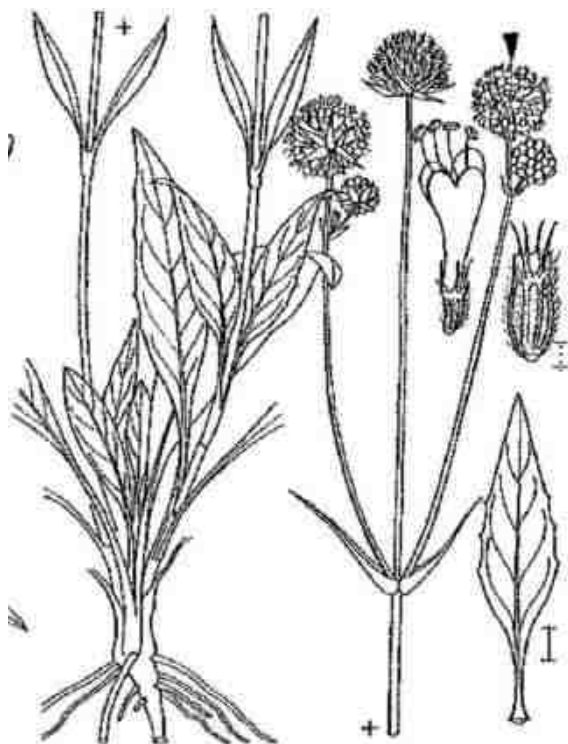
STADE VEGETATIF



15 - *Succisa* sp.

Succise

Famille : Dipsacaceae



Indicateur de gestion : disparition en cas d'intensification de la gestion (fertilisation < 30 U N, pâturage extensif sur regain) / disparition si drainage

Type de prairie : prairies humides

Période de floraison : fin juin à septembre

Taille : 50-100 cm

Principaux critères :

- feuilles ovales, longues et entières
- fleur en forme de capitule de couleur bleue-violette

A ne pas confondre avec :

- Knautie des prés

STADE FLEUR



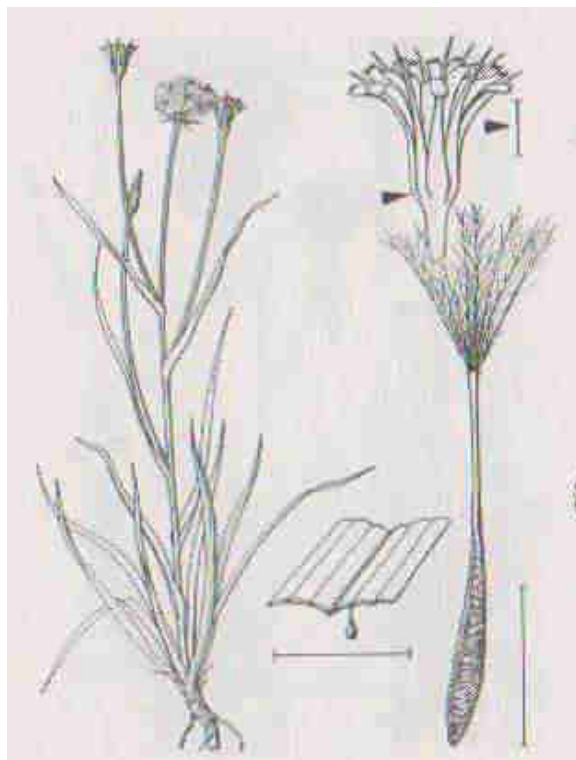
STADE VEGETATIF



16 - *Tragopogon pratensis*

Salsifis des prés

Famille : Asteraceae



Indicateur de gestion : disparition en cas d'intensification de la gestion (fertilisation < 60 U N) / sensible au piétinement

Type de prairie : prairies mésophiles

Période de floraison : mai à août

Taille : 30-70 cm


Principaux critères :

- feuilles à pointes allongées, engainantes à la base
- plantes de grande taille, aux feuilles graminiformes
- la fleur ne s'ouvre entièrement que le matin

A ne pas confondre avec :

- Graminées au stade végétatif

STADE FLEUR



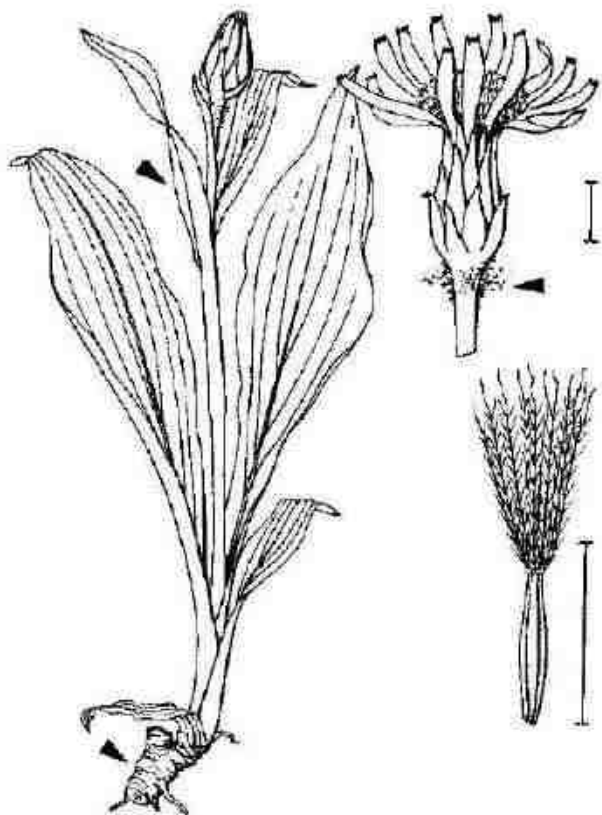
STADE VEGETATIF



16 - *Scorzonera humilis*

Nom commun : Scorsonère des prés

Famille : Asteraceae



STADE FLEUR



Indicateur de gestion : disparition en cas de drainage, disparition en cas de fertilisation importante

Type de prairie : prairies humides pauvres acides

Période de floraison : juin à septembre

Taille : 10-40 cm

Principaux critères :

- Feuilles à la base lancéolées. Un latex blanc perle à la cassure
- Feuilles supérieures étroites et lisses
- Fleur en capitule jaune

STADE VEGETATIF

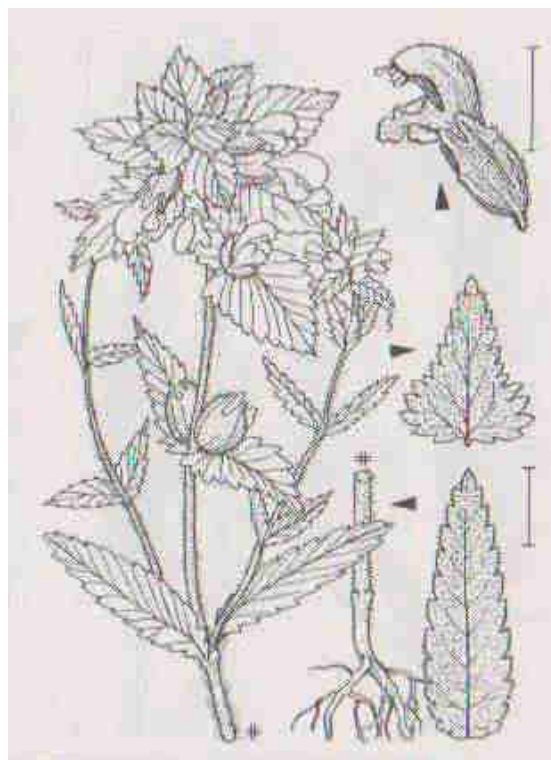


(source: internet)

17 - *Rhinanthus* sp.

Rhinanthe

Famille : Orobanchaceae



Indicateur de gestion : disparition en cas d'intensification de la gestion (fertilisation < 30 U N) / sensible au piétinement

Type de prairie : prairies mésophiles à sèches


Période de floraison : mai à septembre

Taille : 15-40 cm


Principaux critères :

- feuilles ovales opposées, à bords crénelés et dentés
- fleur ayant un calice renflé

STADE FLEUR




STADE VEGETATIF



18 - *Salvia pratensis*

Sauge des prés

Famille : Lamiaceae



Indicateur de gestion : disparition en cas d'intensification de la gestion (fertilisation < 60 U N) / sensible au piétinement

Type de prairie : prairies sèches calcaires et sableuses

Période de floraison : fin mai à août

Taille : 30-60 cm

Principaux critères :

- plante aromatique
- plante velue à la tige anguleuse
- feuilles radicales pétiolées, feuilles supérieures sessiles

STADE FLEUR



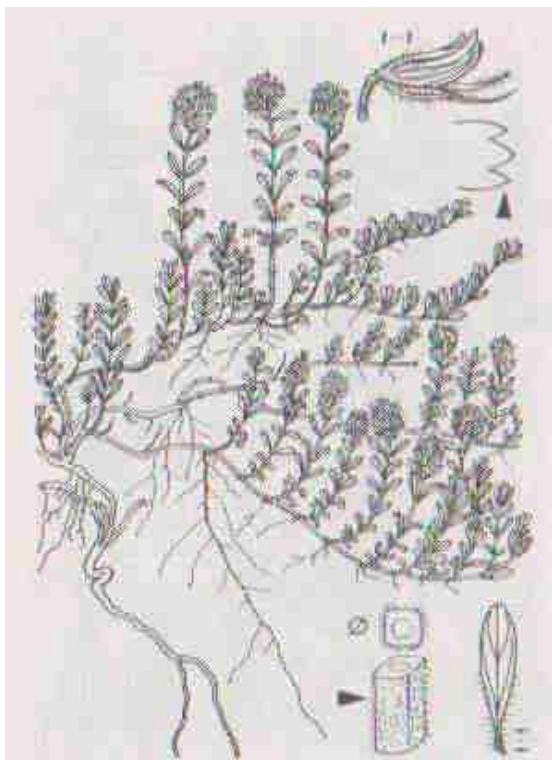
STADE VEGETATIF



19 - *Thymus sp.*

Thym

Famille : Lamiaceae



Indicateur de gestion : très sensible à la fertilisation surtout azotée

Type de prairie : prairies sèches calcaires et sableuses

Période de floraison : juin à septembre

Taille : 5-30 cm


Principaux critères :

- plante aromatique
- tige anguleuse

STADE FLEUR



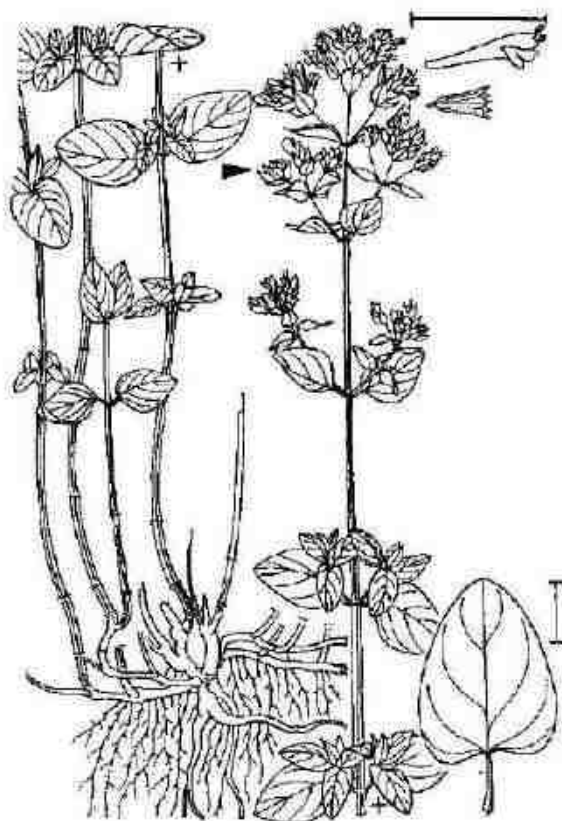
STADE VEGETATIF



19 - *Origanum vulgare*

Origan commun

Famille : Lamiaceae



STADE FLEUR

Indicateur de gestion : sensible à la fertilisation surtout azotée

Type de prairie : pelouses sèches

Période de floraison : juillet à septembre

Taille : 30 - 80cm

Principaux critères :

- Tige rouge à section carrée, velue
- Fleurs roses regroupées
- Plante aromatique

STADE VEGETATIF



(source: internet)

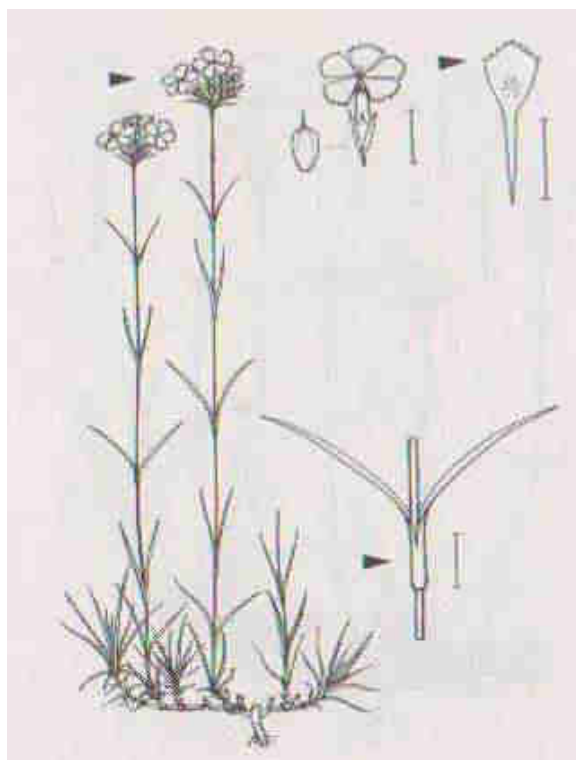


(source: internet)

20 - *Dianthus sp.*

Oeillet

Famille : Caryophyllaceae



Indicateur de gestion : très sensible à la fertilisation et au piétinement

Type de prairie : prairies sèches sableuses


Période de floraison : mai à septembre

Taille : 15-30 cm

Principaux critères :

- plante glabre
- feuilles étroitement lancéolées, engainantes à la base

STADE FLEUR



STADE VEGETATIF



20 - *Dactylorhiza* sp. & *Orchis* sp.

Orchidée

Famille : Orchidaceae



Indicateur de gestion : disparition en cas d'intensification de la gestion (fertilisation < 30U N, pâturage extensif sur regain) / pour celles des milieux humides, disparition si drainage

Type de prairie : divers contextes prairiaux

Période de floraison : avril à mi-juin

Taille : 20-60 cm

Principaux critères :

- feuilles lancéolées, trapues

A ne pas confondre avec :

- Colchique d'automne au stade végétatif (feuilles nettement plus grande, présente du fruit à la base des feuilles)

STADE FLEUR



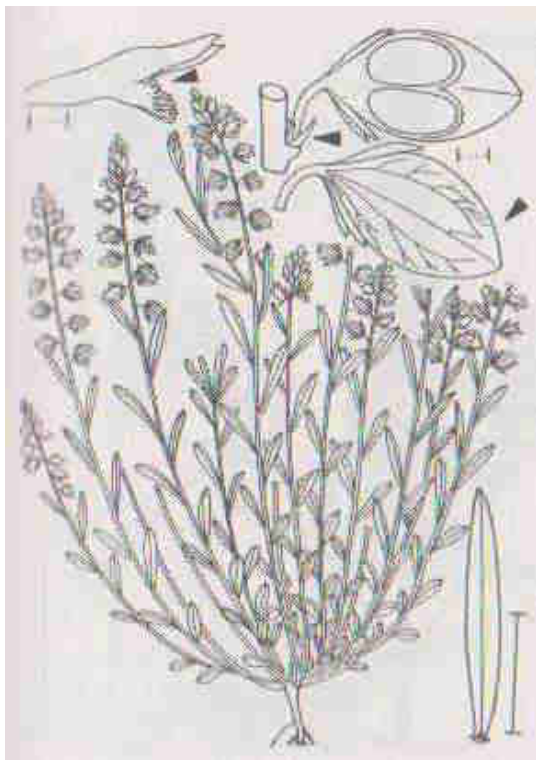
STADE VEGETATIF



21 - *Polygala sp.*

Nom commun : Polygale

Famille : Polygalaceae



Indicateur de gestion : espèces de sols acides à calcaires, très sensibles à la fertilisation et disparaissant lorsque le chargement dépasse 1 UGB/ha

Type de prairie : prairies sèches calcaires et sableuses

Période de floraison : mai à juillet

Taille : 10-30 cm


Principaux critères :

- feuilles alternes, lancéolées, pointues, ne formant pas de rosette
- inflorescence composée de 10 à 20 fleurs

A ne pas confondre avec :

- Stellaire au stade végétatif

STADE FLEUR



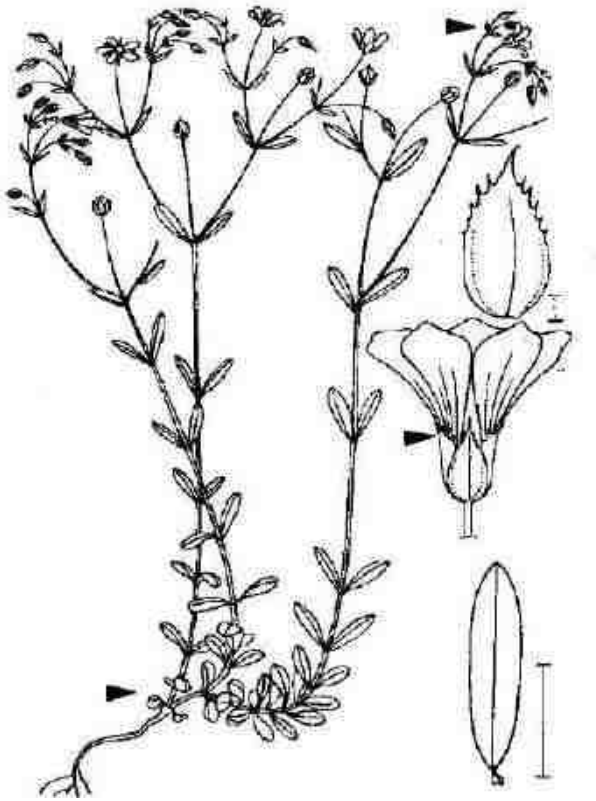
STADE VEGETATIF



22 - *Linum*

Lin (ex : purgatif)

Famille : Linaceae



STADE FLEUR



(source: internet)

Indicateur de gestion : sensible à la fertilisation

Type de prairie : prairies mésophiles à sèches

Période de floraison : juin à août

Taille : 5 - 30 cm

Principaux critères :

- Feuilles opposées, sessiles, lancéolés, à une nervure
- Petites fleurs blanches

STADE VEGETATIF

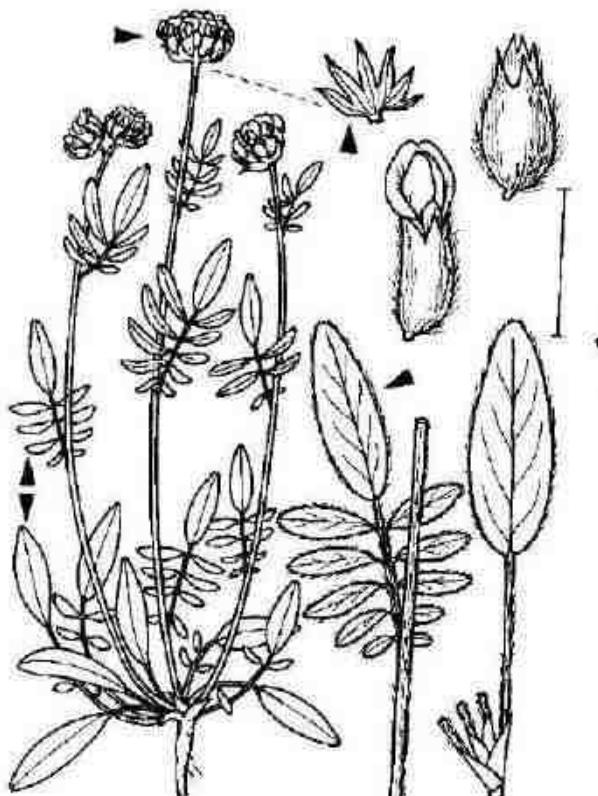


(source: internet)

23 - *Anthyllis vulneraria*

Anthyllide vulnéraire

Famille : Fabaceae



STADE FLEUR



Indicateur de gestion : sensible aux utilisations précoces ou fréquentes

Type de prairie : prairies mésophiles à sèches

Période de floraison : juin à août

Taille : 15 - 40 cm

Principaux critères :

- Fleurs jaunes au calice enflé et velu
- Feuilles composées de plusieurs folioles dont le dernier est plus grand
-

STADE VEGETATIF



(source: internet)