

Direction régionale
de l'alimentation, de
l'agriculture et de la forêt

avec le concours financier de l'Agence de l'eau Rhin-Meuse

*Mesures agroenvironnementales et climatiques (MAEC) surfaciques
France métropolitaine hors Corse*

Notice d'information du territoire du projet agroenvironnemental et climatique (PAEC)

Campagne 2024

Meuse – Captages Rhin-Meuse

Code territoire : GE_55RE

Les mesures agroenvironnementales et climatiques (MAEC) constituent un des outils majeurs de l'architecture environnementale de la politique agricole commune (PAC) pour :

- accompagner le changement de pratiques agricoles afin de répondre à des enjeux environnementaux identifiés à l'échelle des territoires ;
- maintenir des pratiques favorables sources d'aménités environnementales là où il existe un risque de disparition ou d'évolution vers des pratiques moins vertueuses.

Les MAEC concourent ainsi pleinement à l'accompagnement des systèmes d'exploitation dans la voie de la performance économique, environnementale et sociale et dans leur projet de transition agro-écologique.

Cette notice présente l'ensemble des MAEC proposées au titre de la campagne PAC 2023 pour le territoire susmentionné.

Lisez cette notice attentivement avant de remplir votre demande d'engagement en MAEC.

En complément, vous pouvez consulter la notice nationale d'information sur les MAEC et les aides à l'agriculture biologique pour la programmation PAC 2023-2027, disponible sur le site [telepac](https://www.telepac.agriculture.gouv.fr)¹.

Les bénéficiaires de MAEC doivent respecter, comme pour les autres aides de la PAC, les exigences de la conditionnalité présentées et expliquées dans les différentes fiches disponibles sur le site [telepac](https://www.telepac.agriculture.gouv.fr) (rubrique conditionnalité)¹.

¹ <https://www.telepac.agriculture.gouv.fr>

1 PÉRIMÈTRE DU TERRITOIRE ET CONDITIONS D'ACCÈS AUX MAEC

1.1 Périmètre du territoire

Le territoire du PAEC couvre les communes listées en annexe, sur tout ou partie de leur territoire. La carte du territoire figure en annexe, ainsi que, le cas échéant, les zones à enjeux environnementaux. Cette carte est communiquée à titre indicatif, la délimitation faisant foi étant celle utilisée dans le cadre de l'instruction des MAEC.

Le territoire regroupe les aires d'alimentation des captages sensibles ou prioritaires du bassin Rhin-Meuse faisant l'objet d'une animation par la chambre d'agriculture de la Meuse : Breux, Baâlon, Marville, Dun-sur-Meuse, Bantheville, Chattancourt, Belleray, Bannoncourt, Les Monthairons, Troyon, Valbois, Saint-Julien-sous-les-côtes, Courcelles-en-Barrois, Goussaincourt, Brixey.

1.2 Conditions d'accès aux MAEC systèmes et aux MAEC localisées

En ce qui concerne les mesures « systèmes », seules les exploitations dont au moins une parcelle se situe dans le territoire la première année d'engagement sont éligibles.

En ce qui concerne les mesures « localisées », une parcelle ou un élément est éligible à la MAEC dès lors qu'au moins une partie de la surface ou de l'élément est incluse dans le territoire la première année d'engagement.

2 RÉSUMÉ DU DIAGNOSTIC AGROENVIRONNEMENTAL DU TERRITOIRE

2.1 Pratiques agricoles du territoire

Recul des systèmes d'élevage et de polyculture-élevage (moindre rémunération, pénibilité du travail...) et retournement des prairies au profit des grandes cultures

Augmentation de la taille des exploitations agricoles, simplification des assolements, recours accru aux intrants

2.2 Enjeux environnementaux du territoire

Préservation de la qualité de la ressource en eau en incitant les exploitants à mettre en œuvre différentes pratiques agricoles ayant des effets bénéfiques sur la qualité de l'eau (augmentation des surfaces en prairies notamment) pour une production d'eau potable sans traitement des eaux brutes

3 LISTE DES MAEC PROPOSÉES SUR LE TERRITOIRE

- Les mesures suivantes sont proposées :
- une ou plusieurs mesures de type « système » pour lesquelles l’exploitant doit obligatoirement demander à engager au moins 90 % des surfaces éligibles à la MAEC de son exploitation, y compris en cas de plafonnement des engagements dans des MAEC
 - des mesures de type « localisée » qui peuvent être mises en œuvre sur certaines parcelles de l’exploitation et permettent de répondre à des enjeux plus spécifiques et localisés (biodiversité, eau).

Financeurs² : FEADER et AERM

Type de couvert et/ou habitat visé	Enjeu environnemental visé	Code de la mesure	Type de mesure	Objectifs de la mesure	Montant annuel
Création de prairies et pâturages permanents à partir de surfaces herbacées temporaires de 2 ans ou moins	- Restauration de milieux favorables à l'avifaune prairiale - Préservation de la qualité de l’eau et régulation de son cycle	GE_55RE_CPRA	localisée	Recréer des surfaces de prairies permanentes, en protégeant la ressource en eau Mettre en œuvre des pratiques agricoles économes en intrants	358 €/ha
- Prairies et pâturages permanents - Terres arables (dont surfaces herbacées temporaires)	- Maintien des milieux prairiaux favorables à la préservation de la biodiversité et de la qualité de l’eau - Protection des sols contre l’érosion et stockage de carbone sous prairies	GE_55RE_HBV2	système	- Maintenir ou développer les surfaces en herbe valorisées par des exploitations de polyculture-élevage - Améliorer l'autonomie des exploitations : diversification des cultures, moindre dépendance aux achats d’aliments et d’intrants, meilleure valorisation de l'herbe...	177 €/ha
- Prairies et pâturages permanents - Terres arables (dont surfaces herbacées temporaires)	- Maintien des milieux prairiaux favorables à la préservation de la biodiversité et de la qualité de l’eau - Protection des sols contre l’érosion et stockage de carbone sous prairies	GE_55RE_HBV3	système	- Maintenir ou développer les surfaces en herbe valorisées par des exploitations de polyculture-élevage - Améliorer l'autonomie des exploitations : diversification des cultures, moindre dépendance aux achats d’aliments et d’intrants, meilleure valorisation de l'herbe...	233 €/ha
Terres arables	Préservation de la qualité de la ressource en eau en particulier en réduisant la pollution par les herbicides	GE_55RE_PHY3	système	Mettre en œuvre des pratiques agricoles ayant un effet bénéfique sur la qualité de l’eau : réduction de l’utilisation des produits phytosanitaires, diversification des cultures, introduction de cultures à bas niveau d’impact dans les assolements, bonne localisation et entretien d’infrastructures agro- écologiques	281 €/ha

Une notice spécifique à chacune de ces mesures, incluant le cahier des charges à respecter, est jointe à cette notice d’information du territoire.

2 FEADER : fonds européen agricole pour le développement rural ; AERM : Agence de l’eau Rhin-Meuse ; AERMC : Agence de l’eau Rhône-Méditerranée-Corse ; AESN : Agence de l’eau Seine-Normandie ; MASA : ministère de l’Agriculture et la Souveraineté alimentaire

4 MONTANTS D'ENGAGEMENT MINIMUM ET MAXIMUM

L'engagement dans une ou plusieurs MAEC de ce territoire est possible uniquement dans le cas où cet engagement représente, au total, un montant annuel supérieur ou égal à 300 euros. Si ce montant minimum n'est pas respecté lors de la demande d'engagement en première année, celle-ci sera irrecevable.

Par ailleurs, le montant de l'engagement est susceptible d'être plafonné selon les modalités d'intervention des différents financeurs précisées dans la notice spécifique de chaque mesure. Si ce montant maximum est dépassé, la demande devra être modifiée.

5 CRITÈRES DE PRIORISATION DES DOSSIERS

Des critères sont définis pour classer les demandes d'aide éligibles par ordre de priorité dans les conditions définies par arrêté préfectoral. Ces critères permettent de déterminer les demandes pouvant être retenues en cas de dépassement des enveloppes financières définitives dédiées à certaines MAEC.

Les demandes d'aide éligibles suivantes sont prioritaires et de même rang de priorité :

- les demandes de MAEC déposées par des exploitants agricoles qui, au 15 mai 2024, répondent à la définition de jeune agriculteur énoncée à l'article D. 614-2 du code rural et de la pêche maritime, et qui se sont installés pour la première fois à compter du 16 mai 2023 ;
- les demandes de MAEC de type localisée portant sur des surfaces engagées lors de la campagne 2023 dans des MAEC localisées relevant de la programmation PAC ayant débuté en 2014 et qui répondent à des objectifs, des enjeux et des exigences comparables ;
- les demandes de MAEC relevant des territoires sélectionnés pour la première année en 2024 au titre de la programmation de la PAC débutant en 2023.

Les demandes ne répondant pas aux critères ci-dessus sont classées selon des critères de priorisation précisés dans la notice spécifique de chaque mesure.

6 COMMENT FAIRE LA DEMANDE D'ENGAGEMENT POUR UNE NOUVELLE MAEC ?

Pour vous engager dans une MAEC en 2024, vous devez obligatoirement déposer une demande d'aide avant le 15 mai 2024 lors de votre déclaration PAC sur le site telepac :

- en cochant la case correspondant aux MAEC 2023-2027 à l'étape « Demande d'aides » ;
- en dessinant les éléments graphiques pour lesquels une aide est demandée (éléments surfaciques, linéaires ou ponctuels) à l'étape « RPG MAEC/BIO », selon les instructions figurant dans la notice explicative de la télédéclaration des MAEC³, en précisant le code de la mesure demandée ;

Vous devez également déclarer les effectifs animaux autres que les bovins dans l'écran correspondant sur telepac, afin que la DDT soit en mesure de calculer le chargement ou les effectifs animaux de votre exploitation. (MAEC concernées : MAEC systèmes herbagers et pastoraux, MAEC autonomie fourragère des élevages d'herbivores, MAEC protection des espèces, MAEC préservation des milieux humides et, si le plan de gestion comporte des exigences portant sur le chargement ou les effectifs animaux, MAEC amélioration de la gestion des surfaces herbagères et pastorales par le pâturage)

³ Disponible sur telepac : <https://www.telepac.agriculture.gouv.fr>

7 CONTACTS

Pour toute information complémentaire, contacter la structure animatrice du territoire :

Chambre d'agriculture de la Meuse

Les Roises – Savonnières-devant-Bar – CS 10229 – 55005 BAR-LE-DUC CEDEX

03 29 76 81 43

evelyne.guilitte@meuse.chambagri.fr

8 LISTE DES ANNEXES ÉVENTUELLES

Annexe 1 - Listes des communes du territoire

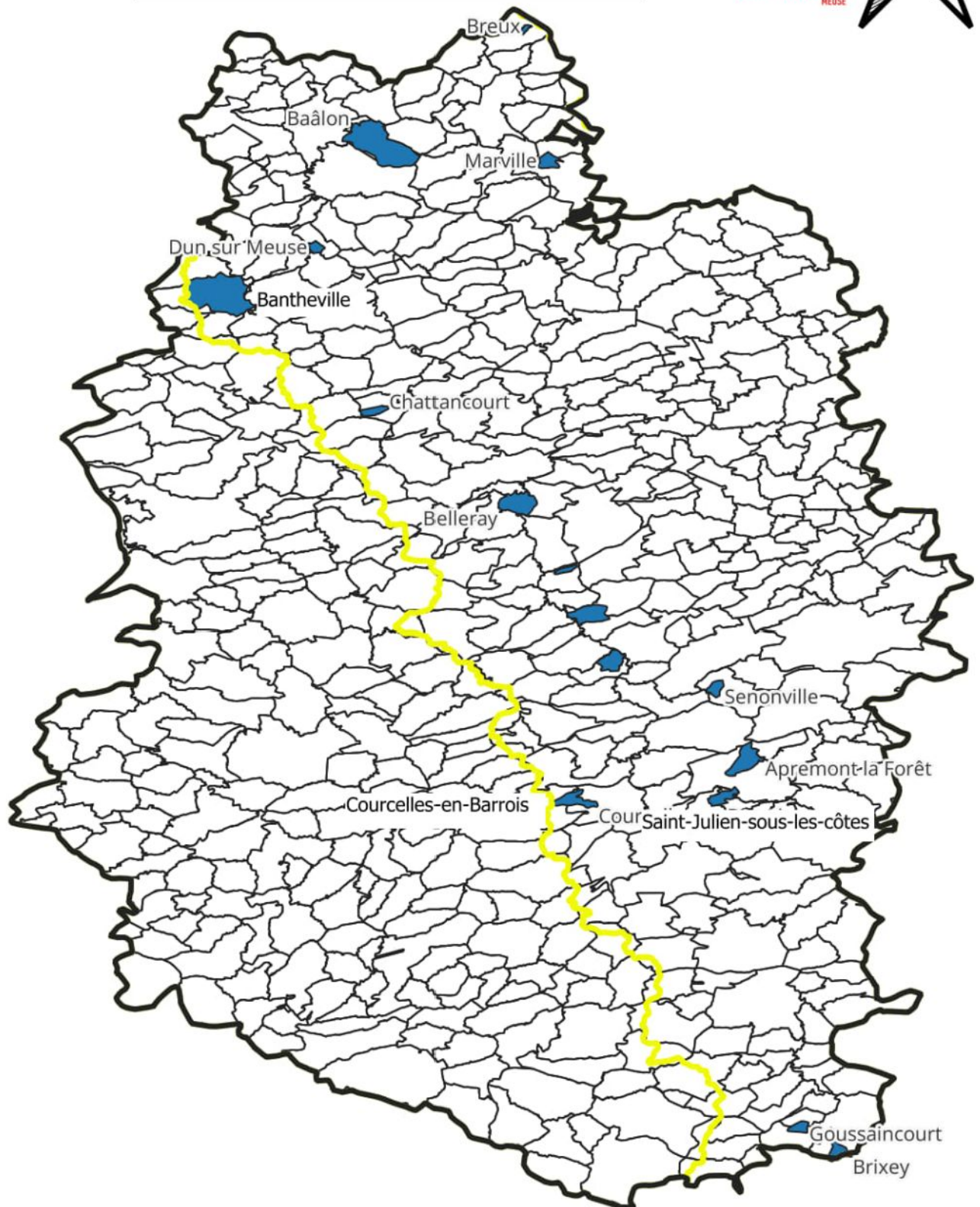
Annexe 2 - Carte(s) du territoire et, le cas échéant, des zones à enjeux environnementaux

LISTE DES COMMUNES DU TERRITOIRE (PAEC)		
Territoire :	Meuse – Captages Rhin-Meuse	
Code territoire :	GE_55RE	



Communes entières	Communes partielles	Code INSEE
Nombre de communes : 0	Nombre de communes : 48	
	AINCREVILLE	55004
	AMBLY-SUR-MEUSE	55007
	APREMONT-LA-FORÊT	55012
	BAÂLON	55025
	BANNONCOURT	55027
	BANTHEVILLE	55028
	BELLERAY	55042
	BONCOURT-SUR-MEUSE	55058
	BOUQUEMONT	55064
	BREUX	55077
	BRIEULLES-SUR-MEUSE	55078
	BRIXEY-AUX-CHANOINES	55080
	BROUENNES	55083
	BUREY-LA-CÔTE	55089
	CHATTANCOURT	55106
	CIERGES-SOUS-MONTFAUCON	55115
	CLÉRY-LE-GRAND	55118
	COURCELLES-EN-BARROIS	55127
	CUNEL	55140
	DIEUE-SUR-MEUSE	55154
	DUGNY-SUR-MEUSE	55166
	DUN-SUR-MEUSE	55167
	ESNES-EN-ARGONNE	55180
	FLASSIGNY	55188
	GÉNICOURT-SUR-MEUSE	55204
	GOUSSAINCOURT	55217
	HAUDAINVILLE	55236
	IRÉ-LE-SEC	55252
	JUVIGNY-SUR-LOISON	55262
	LACROIX-SUR-MEUSE	55268
	LINY-DEVANT-DUN	55292

Communes entières	Communes partielles	Code INSEE
	MARVILLE	55324
	MÉNIL-AUX-BOIS	55333
	MOUZAY	55364
	NANTILLOIS	55375
	QUINCY-LANDZÉCOURT	55410
	RANZIÈRES	55415
	ROMAGNE-SOUS-MONTFAUCON	55438
	SAINT-JULIEN-SOUS-LES-CÔTES	55460
	SAINT-MIHIEL	55463
	SAMPIGNY	55467
	STENAY	55502
	TILLY-SUR-MEUSE	55512
	TROYON	55521
	VARNÉVILLE	55528
	VALBOIS	55530
	WOIMBEY	55584
	JUBAINVILLE	88255

Carte du territoire « Meuse – Captages Rhin-Meuse » (code territoire : GE_55RE)



Légende:

-  Contour Meuse
-  Limite BV RM et SN
-  Périmètre du PAEC (aires d'alimentation des captages)
-  Communes

0 7,5 15 km