

Direction régionale
de l'alimentation, de
l'agriculture et de la forêt

avec le concours financier du ministère de l'Agriculture et de la Souveraineté alimentaire

*Mesures agroenvironnementales et climatiques (MAEC) surfaciques
France métropolitaine hors Corse*

Notice d'information du territoire du projet agroenvironnemental et climatique (PAEC)

Campagne 2024

Moselle – Herbe, élevage, infrastructures agro-écologiques

Code territoire : GE_57XH

Les mesures agroenvironnementales et climatiques (MAEC) constituent un des outils majeurs de l'architecture environnementale de la politique agricole commune (PAC) pour :

- accompagner le changement de pratiques agricoles afin de répondre à des enjeux environnementaux identifiés à l'échelle des territoires ;
- maintenir des pratiques favorables sources d'aménités environnementales là où il existe un risque de disparition ou d'évolution vers des pratiques moins vertueuses.

Les MAEC concourent ainsi pleinement à l'accompagnement des systèmes d'exploitation dans la voie de la performance économique, environnementale et sociale et dans leur projet de transition agro-écologique.

Cette notice présente l'ensemble des MAEC proposées au titre de la campagne PAC 2023 pour le territoire susmentionné.

Lisez cette notice attentivement avant de remplir votre demande d'engagement en MAEC.

En complément, vous pouvez consulter la notice nationale d'information sur les MAEC et les aides à l'agriculture biologique pour la programmation PAC 2023-2027, disponible sur le site [telepac](https://www.telepac.agriculture.gouv.fr)¹.

Les bénéficiaires de MAEC doivent respecter, comme pour les autres aides de la PAC, les exigences de la conditionnalité présentées et expliquées dans les différentes fiches disponibles sur le site [telepac](https://www.telepac.agriculture.gouv.fr) (rubrique conditionnalité)¹.

¹ <https://www.telepac.agriculture.gouv.fr>

1 PÉRIMÈTRE DU TERRITOIRE ET CONDITIONS D'ACCÈS AUX MAEC

1.1 Périmètre du territoire

Le territoire du PAEC couvre la totalité du département de la Moselle.

Toutefois, un zonage comportant deux secteurs est défini pour la mise en oeuvre de la MAEC systèmes herbagers et pastoraux s'agissant de l'indicateur « présence de plantes indicatrices de l'équilibre agroécologique » :

- d'une part, le secteur de piémont et de montagne ;
- d'autre part, le secteur de plaine.

Se référer à la liste des communes et à la carte de ce zonage figurant en annexes.

1.2 Conditions d'accès aux MAEC systèmes et aux MAEC localisées

En ce qui concerne les mesures « systèmes », seules les exploitations dont au moins une parcelle se situe dans le territoire la première année d'engagement sont éligibles.

En ce qui concerne les mesures « localisées », une parcelle ou un élément est éligible à la MAEC dès lors qu'au moins une partie de la surface ou de l'élément est incluse dans le territoire la première année d'engagement.

2 RÉSUMÉ DU DIAGNOSTIC AGROENVIRONNEMENTAL DU TERRITOIRE

2.1 Pratiques agricoles du territoire

Le contexte, notamment socio-économique, n'est pas favorable au maintien des ateliers d'élevage et des surfaces de prairies.

2.2 Enjeux environnementaux du territoire

- Maintien de l'élevage d'herbivores et préservation des prairies, et de leur richesse floristique, en tant que milieux favorables à la biodiversité faunistique et à la qualité de l'eau (fonction de zone tampon), par une gestion économe en intrants
- Soutien à l'élevage extensif à l'herbe
- Atténuation du changement climatique par le stockage de carbone dans les sols sous prairies
- Autonomie alimentaire des élevages d'herbivores par une meilleure valorisation de l'herbe (notamment par le pâturage) et le développement de nouvelles cultures. Les rotations culturales plus longues permettent une réduction de l'utilisation de produits phytosanitaires (moindre pression des maladies et des ravageurs, meilleur contrôle des adventices)
- Baisse de la part du maïs dans l'alimentation permettant une diminution de la complémentation azotée, en particulier avec du soja.

3 LISTE DES MAEC PROPOSÉES SUR LE TERRITOIRE

Les mesures suivantes sont proposées :

- une ou plusieurs mesures de type « système » pour lesquelles l’exploitant doit obligatoirement demander à engager au moins 90 % des surfaces éligibles à la MAEC de son exploitation, y compris en cas de plafonnement des engagements dans des MAEC

Financeurs² : FEADER et MASA

Type de couvert et/ou habitat visé	Enjeu environnemental visé	Code de la mesure	Type de mesure	Objectifs de la mesure	Montant annuel
- Prairies et pâturages permanents - Terres arables (dont surfaces herbacées temporaires)	- Maintien des milieux prairiaux favorables à la préservation de la biodiversité et de la qualité de l’eau - Protection des sols contre l’érosion et stockage de carbone sous prairies	GE_57XH_HBV2	système	- Maintenir ou développer les surfaces en herbe valorisées par des exploitations de polyculture-élevage - Améliorer l'autonomie des exploitations : diversification des cultures, moindre dépendance aux achats d’aliments et d’intrants, meilleure valorisation de l'herbe...	177 €/ha
- Prairies et pâturages permanents - Terres arables (dont surfaces herbacées temporaires)	- Maintien des milieux prairiaux favorables à la préservation de la biodiversité et de la qualité de l’eau - Protection des sols contre l’érosion et stockage de carbone sous prairies	GE_57XH_HBV3	système	- Maintenir ou développer les surfaces en herbe valorisées par des exploitations de polyculture-élevage - Améliorer l'autonomie des exploitations : diversification des cultures, moindre dépendance aux achats d’aliments et d’intrants, meilleure valorisation de l'herbe...	233 €/ha
Prairies et pâturages permanents	- Préservation de milieux prairiaux favorables à la biodiversité, la qualité de l'eau et à la régulation de son cycle - Stockage de carbone dans les sols et protection de ces derniers contre l’érosion	GE_57XH_PRA2	système	- Maintenir les prairies et pâturages permanents valorisés par des exploitations herbagères extensives - Préserver ou améliorer l’équilibre agro-écologique des prairies à flore diversifiée et de certaines surfaces pastorales à forte valeur environnementale - Mettre en œuvre une gestion économe en intrants - Préserver la qualité de l’eau	88 €/ha

Une notice spécifique à chacune de ces mesures, incluant le cahier des charges à respecter, est jointe à cette notice d’information du territoire.

2 FEADER : fonds européen agricole pour le développement rural ; AERM : Agence de l’eau Rhin-Meuse ; AERMC : Agence de l’eau Rhône-Méditerranée-Corse ; AESN : Agence de l’eau Seine-Normandie ; MASA : ministère de l’Agriculture et la Souveraineté alimentaire

4 MONTANTS D'ENGAGEMENT MINIMUM ET MAXIMUM

L'engagement dans une ou plusieurs MAEC de ce territoire est possible uniquement dans le cas où cet engagement représente, au total, un montant annuel supérieur ou égal à 300 euros. Si ce montant minimum n'est pas respecté lors de la demande d'engagement en première année, celle-ci sera irrecevable.

Par ailleurs, le montant de l'engagement est susceptible d'être plafonné selon les modalités d'intervention des différents financeurs précisées dans la notice spécifique de chaque mesure. Si ce montant maximum est dépassé, la demande devra être modifiée.

5 CRITÈRES DE PRIORISATION DES DOSSIERS

Des critères sont définis pour classer les demandes d'aide éligibles par ordre de priorité dans les conditions définies par arrêté préfectoral. Ces critères permettent de déterminer les demandes pouvant être retenues en cas de dépassement des enveloppes financières définitives dédiées à certaines MAEC.

Les demandes d'aide éligibles suivantes sont prioritaires et de même rang de priorité :

- les demandes de MAEC déposées par des exploitants agricoles qui, au 15 mai 2024, répondent à la définition de jeune agriculteur énoncée à l'article D. 614-2 du code rural et de la pêche maritime, et qui se sont installés pour la première fois à compter du 16 mai 2023 ;
- les demandes de MAEC de type localisée portant sur des surfaces engagées lors de la campagne 2023 dans des MAEC localisées relevant de la programmation PAC ayant débuté en 2014 et qui répondent à des objectifs, des enjeux et des exigences comparables ;
- les demandes de MAEC relevant des territoires sélectionnés pour la première année en 2024 au titre de la programmation de la PAC débutant en 2023.

Les demandes ne répondant pas aux critères ci-dessus sont classées selon des critères de priorisation précisés dans la notice spécifique de chaque mesure.

6 COMMENT FAIRE LA DEMANDE D'ENGAGEMENT POUR UNE NOUVELLE MAEC ?

Pour vous engager dans une MAEC en 2024, vous devez obligatoirement déposer une demande d'aide avant le 15 mai 2024 lors de votre déclaration PAC sur le site telepac :

- en cochant la case correspondant aux MAEC 2023-2027 à l'étape « Demande d'aides » ;
- en dessinant les éléments graphiques pour lesquels une aide est demandée (éléments surfaciques, linéaires ou ponctuels) à l'étape « RPG MAEC/BIO », selon les instructions figurant dans la notice explicative de la télédéclaration des MAEC³, en précisant le code de la mesure demandée ;
- en cochant la « case surface cible » lors de la déclaration du registre parcellaire graphique (RPG) dans le cas où la parcelle est une surface cible au titre de la MAEC « systèmes herbagers et pastoraux » (code MAEC se terminant par PRA2)

Vous devez également déclarer les effectifs animaux autres que les bovins dans l'écran correspondant sur telepac, afin que la DDT soit en mesure de calculer le chargement ou les effectifs animaux de votre exploitation. (MAEC concernées : MAEC systèmes herbagers et pastoraux, MAEC autonomie fourragère des élevages d'herbivores, MAEC protection des espèces, MAEC préservation des milieux humides et, si le plan de gestion comporte des exigences portant sur le chargement ou les effectifs animaux, MAEC amélioration de la gestion des surfaces herbagères et pastorales par le pâturage)

³ Disponible sur telepac : <https://www.telepac.agriculture.gouv.fr>

7 CONTACTS

Pour toute information complémentaire, contacter la structure animatrice du territoire :

Chambre d'agriculture de la Moselle

64 avenue André Malraux – CS 80015 – 57045 METZ CEDEX 01

06.30.48.91.28

alice.albert@moselle.chambagri.fr

8 LISTE DES ANNEXES ÉVENTUELLES

Annexe 1 - Listes des communes du zonage défini pour la mise en œuvre de la MAEC systèmes herbagers et pastoraux (indicateur « présence de plantes indicatrices de l'équilibre agroécologique »).

Annexe 2 - Carte du zonage défini pour la mise en œuvre de la MAEC systèmes herbagers et pastoraux (indicateur « présence de plantes indicatrices de l'équilibre agroécologique »).

LISTE DES COMMUNES DU TERRITOIRE PAEC		
Territoire PAEC :	Moselle – Herbe, élevage, infrastructures agro-écologiques	
Code territoire :	GE_57XH	

Commune ¹	Classement ²	Code INSEE
ABONCOURT	Plaine	57001
ABONCOURT-SUR-SEILLE	Plaine	57002
ABRESCHVILLER	Piémont et montagne	57003
ACHAIN	Plaine	57004
ACHEN	Plaine	57006
ADAINCOURT	Plaine	57007
ADELANGE	Plaine	57008
AJONCOURT	Plaine	57009
ALAINCOURT-LA-CÔTE	Plaine	57010
ALBESTROFF	Plaine	57011
ALGRANGE	Plaine	57012
ALSTING	Plaine	57013
ALTRIPPE	Plaine	57014
ALTVILLER	Plaine	57015
ALZING	Plaine	57016
AMANVILLERS	Plaine	57017
AMELÉCOURT	Plaine	57018
AMNÉVILLE	Plaine	57019
ANCERVILLE	Plaine	57020
ANCY-DORNOT	Plaine	57021
ANGEVILLERS	Plaine	57022
ANTILLY	Plaine	57024
ANZELING	Plaine	57025
APACH	Plaine	57026
ARGANCY	Plaine	57028
ARRAINCOURT	Plaine	57027
ARRIANCE	Plaine	57029
ARRY	Plaine	57030
ARS-LAQUENEXY	Plaine	57031
ARS-SUR-MOSELLE	Plaine	57032
ARZVILLER	Plaine	57033
ASPACH	Plaine	57034
ASSENONCOURT	Plaine	57035
ATTILLONCOURT	Plaine	57036
AUBE	Plaine	57037
AUDUN-LE-TICHE	Plaine	57038
AUGNY	Plaine	57039
AULNOIS-SUR-SEILLE	Plaine	57040
AUMETZ	Plaine	57041
AVRICOURT	Plaine	57042
AY-SUR-MOSELLE	Plaine	57043
AZOUDANGE	Plaine	57044
BACOURT	Plaine	57045
BAERENTHAL	Piémont et montagne	57046
BAMBIDERSTROFF	Plaine	57047

¹ Communes entières (45 communes de piémont et montagne ; 680 communes de plaine)

² Classement établi pour l'application de la MAEC système herbagers et pastoraux (GE_57XH_PRA2) en ce qui concerne l'indicateur « plantes indicatrices de l'équilibre agroécologique »

Commune	Classement	Code INSEE
BANNAY	Plaine	57048
BARCHAIN	Plaine	57050
BARONVILLE	Plaine	57051
BARST	Plaine	57052
BASSE-HAM	Plaine	57287
BASSE-RENTGEN	Plaine	57574
BASSING	Plaine	57053
BAUDRECOURT	Plaine	57054
BAZONCOURT	Plaine	57055
BÉBING	Plaine	57056
BÉCHY	Plaine	57057
BEHREN-LÈS-FORBACH	Plaine	57058
BELLANGE	Plaine	57059
BELLES-FORÊTS	Plaine	57086
BÉNESTROFF	Plaine	57060
BÉNING-LÈS-SAINT-AVOLD	Plaine	57061
BERG-SUR-MOSELLE	Plaine	57062
BÉRIG-VINTRANGE	Plaine	57063
BERLING	Plaine	57064
BERMERING	Plaine	57065
BERTHELMING	Plaine	57066
BERTRANGE	Plaine	57067
BERVILLER-EN-MOSELLE	Plaine	57069
BETTANGE	Plaine	57070
BETTBORN	Plaine	57071
BETTELAINVILLE	Plaine	57072
BETTING	Plaine	57073
BETTIVILLER	Plaine	57074
BEUX	Plaine	57075
BEYREN-LÈS-SIERCK	Plaine	57076
BEZANGE-LA-PETITE	Plaine	57077
BIBICHE	Plaine	57079
BICKENHOLTZ	Plaine	57080
BIDESTROFF	Plaine	57081
BIDING	Plaine	57082
BINING	Plaine	57083
BIONCOURT	Plaine	57084
BIONVILLE-SUR-NIED	Plaine	57085
BISTEN-EN-LORRAINE	Plaine	57087
BISTROFF	Plaine	57088
BITCHE	Piémont et montagne	57089
BLANCHE-ÉGLISE	Plaine	57090
BLIES-ÉBERSING	Plaine	57092
BLIES-GUERSVILLER	Plaine	57093
BLIESBRUCK	Plaine	57091
BOUCHEPORN	Plaine	57095
BOULANGE	Plaine	57096
BOULAY-MOSELLE	Plaine	57097
BOURDONNAY	Plaine	57099
BOURGALTROFF	Plaine	57098
BOURSCHEID	Plaine	57100
BOUSBACH	Plaine	57101
BOUSSE	Plaine	57102
BOUSSEVILLER	Piémont et montagne	57103

Commune	Classement	Code INSEE
BOUST	Plaine	57104
BOUSTROFF	Plaine	57105
BOUZONVILLE	Plaine	57106
BRÉHAIN	Plaine	57107
BREIDENBACH	Piémont et montagne	57108
BREISTROFF-LA-GRANDE	Plaine	57109
BRETTNACH	Plaine	57110
BRONVAUX	Plaine	57111
BROUCK	Plaine	57112
BROUDERDORFF	Plaine	57113
BROUVILLER	Plaine	57114
BRULANGE	Plaine	57115
BUCHY	Plaine	57116
BUDING	Plaine	57117
BUDLING	Plaine	57118
BUHL-LORRAINE	Plaine	57119
BURLIONCOURT	Plaine	57120
BURTONCOURT	Plaine	57121
CAPPEL	Plaine	57122
CARLING	Plaine	57123
CATTENOM	Plaine	57124
CHAILLY-LÈS-ENNERY	Plaine	57125
CHAMBREY	Plaine	57126
CHANVILLE	Plaine	57127
CHARLEVILLE-SOUS-BOIS	Plaine	57128
CHARLY-ORADOUR	Plaine	57129
CHÂTEAU-BRÉHAIN	Plaine	57130
CHÂTEAU-ROUGE	Plaine	57131
CHÂTEAU-SALINS	Plaine	57132
CHÂTEAU-VOUÉ	Plaine	57133
CHÂTEL-SAINT-GERMAIN	Plaine	57134
CHÉMERY-LES-DEUX	Plaine	57136
CHEMINOT	Plaine	57137
CHENOIS	Plaine	57138
CHÉRISEY	Plaine	57139
CHESNY	Plaine	57140
CHICOURT	Plaine	57141
CHIEULLES	Plaine	57142
CLOUANGE	Plaine	57143
COCHEREN	Plaine	57144
COIN-LÈS-CUVRY	Plaine	57146
COIN-SUR-SEILLE	Plaine	57147
COINCY	Plaine	57145
COLLIGNY-MAIZERY	Plaine	57148
COLMEN	Plaine	57149
CONDÉ-NORTHEN	Plaine	57150
CONTHIL	Plaine	57151
CONTZ-LES-BAINS	Plaine	57152
CORNY-SUR-MOSELLE	Plaine	57153
COUME	Plaine	57154
COURCELLES-CHAUSSY	Plaine	57155
COURCELLES-SUR-NIED	Plaine	57156
CRAINCOURT	Plaine	57158
CRÉHANGE	Plaine	57159

Commune	Classement	Code INSEE
CREUTZWALD	Plaine	57160
CUTTING	Plaine	57161
CUVRY	Plaine	57162
DABO	Piémont et montagne	57163
DALEM	Plaine	57165
DALHAIN	Plaine	57166
DALSTEIN	Plaine	57167
DANNE-ET-QUATRE-VENTS	Plaine	57168
DANNELBOURG	Plaine	57169
DELME	Plaine	57171
DENTING	Plaine	57172
DESSELING	Plaine	57173
DESTRY	Plaine	57174
DIANE-CAPELLE	Plaine	57175
DIEBLING	Plaine	57176
DIESEN	Plaine	57765
DIEUZE	Plaine	57177
DIFFEMBACH-LÈS-HELLIMER	Plaine	57178
DISTROFF	Plaine	57179
DOLVING	Plaine	57180
DOMNON-LÈS-DIEUZE	Plaine	57181
DONJEUX	Plaine	57182
DONNELAY	Plaine	57183
ÉBERSVILLER	Plaine	57186
ÉBLANGE	Plaine	57187
ÉGUELSHARDT	Piémont et montagne	57188
EINCHEVILLE	Plaine	57189
ELVANGE	Plaine	57190
ELZANGE	Plaine	57191
ENCHENBERG	Piémont et montagne	57192
ENNERY	Plaine	57193
ENTRANGE	Plaine	57194
EPPING	Plaine	57195
ERCHING	Plaine	57196
ERNESTVILLER	Plaine	57197
ERSTROFF	Plaine	57198
ESCHERANGE	Plaine	57199
ETTING	Plaine	57201
ETZLING	Plaine	57202
ÉVRANGE	Plaine	57203
FAILLY	Plaine	57204
FALCK	Plaine	57205
FAMECK	Plaine	57206
FARÉBERSVILLER	Plaine	57207
FARSCHVILLER	Plaine	57208
FAULQUEMONT	Plaine	57209
FÉNÉTRANGE	Plaine	57210
FÈVES	Plaine	57211
FÉY	Plaine	57212
FILSTROFF	Plaine	57213
FIXEM	Plaine	57214
FLASTROFF	Plaine	57215
FLEISHEIM	Plaine	57216
FLÉTRANGE	Plaine	57217

Commune	Classement	Code INSEE
FLEURY	Plaine	57218
FLÉVY	Plaine	57219
FLOCOURT	Plaine	57220
FLORANGE	Plaine	57221
FOLKLING	Plaine	57222
FOLSCHVILLER	Plaine	57224
FONTENY	Plaine	57225
FONTOY	Plaine	57226
FORBACH	Plaine	57227
FOSSIEUX	Plaine	57228
FOULCREY	Plaine	57229
FOULIGNY	Plaine	57230
FOVILLE	Plaine	57231
FRANCALTROFF	Plaine	57232
FRAQUELFING	Plaine	57233
FRAUENBERG	Plaine	57234
FREISTROFF	Plaine	57235
FRÉMERY	Plaine	57236
FRÉMESTROFF	Plaine	57237
FRESNES-EN-SAULNOIS	Plaine	57238
FREYBOUSE	Plaine	57239
FREYMING-MERLEBACH	Plaine	57240
FRIBOURG	Plaine	57241
GANDRANGE	Plaine	57242
GARREBOURG	Piémont et montagne	57244
GAVISSE	Plaine	57245
GELUCOURT	Plaine	57246
GERBÉCOURT	Plaine	57247
GIVRYCOURT	Plaine	57248
GLATIGNY	Plaine	57249
GOETZENBRUCK	Piémont et montagne	57250
GOIN	Plaine	57251
GOMELANGE	Plaine	57252
GONDREXANGE	Plaine	57253
GORZE	Plaine	57254
GOSSELMING	Plaine	57255
GRAVELOTTE	Plaine	57256
GRÉMECEY	Plaine	57257
GRÉNING	Plaine	57258
GRINDORFF-BIZING	Plaine	57259
GROS-RÉDERCHING	Plaine	57261
GROSLIEDERSTROFF	Plaine	57260
GROSTENQUIN	Plaine	57262
GRUNDVILLER	Plaine	57263
GUEBENHOUSE	Plaine	57264
GUÉBESTROFF	Plaine	57265
GUÉBLANGE-LÈS-DIEUZE	Plaine	57266
GUÉBLING	Plaine	57268
GUÉNANGE	Plaine	57269
GUENVILLER	Plaine	57271
GUERMANGE	Plaine	57272
GUERSTLING	Plaine	57273
GUERTING	Plaine	57274
GUESSLING-HÉMERING	Plaine	57275

Commune	Classement	Code INSEE
GUINGLANGE	Plaine	57276
GUINKIRCHEN	Plaine	57277
GUINZELING	Plaine	57278
GUNTZVILLER	Piémont et montagne	57280
HABOUDANGE	Plaine	57281
HAGEN	Plaine	57282
HAGONDANGE	Plaine	57283
HALLERING	Plaine	57284
HALSTROFF	Plaine	57286
HAM-SOUS-VARSBERG	Plaine	57288
HAMBACH	Plaine	57289
HAMPONT	Plaine	57290
HAN-SUR-NIED	Plaine	57293
HANGVILLER	Plaine	57291
HANNOCOURT	Plaine	57292
HANVILLER	Piémont et montagne	57294
HARAU COURT-SUR-SEILLE	Plaine	57295
HARGARTEN-AUX-MINES	Plaine	57296
HARPRICH	Plaine	57297
HARREBERG	Piémont et montagne	57298
HARTZVILLER	Plaine	57299
HASELBOURG	Piémont et montagne	57300
HASPELSCHIEDT	Piémont et montagne	57301
HATTIGNY	Plaine	57302
HAUCONCOURT	Plaine	57303
HAUT-CLOCHER	Plaine	57304
HAUTE-KONTZ	Plaine	57371
HAUTE-VIGNEULLES	Plaine	57714
HAVANGE	Plaine	57305
HAYANGE	Plaine	57306
HAYES	Plaine	57307
HAZEMBOURG	Plaine	57308
HEINING-LÈS-BOUZONVILLE	Plaine	57309
HELLERING-LÈS-FÉNÉTRANGE	Plaine	57310
HELLIMER	Plaine	57311
HELSTROFF	Plaine	57312
HÉMILLY	Plaine	57313
HÉMING	Plaine	57314
HENRIDORFF	Plaine	57315
HENRIVILLE	Plaine	57316
HÉRANGE	Plaine	57317
HERMELANGE	Plaine	57318
HERNY	Plaine	57319
HERTZING	Plaine	57320
HESSE	Plaine	57321
HESTROFF	Plaine	57322
HETTANGE-GRANDE	Plaine	57323
HILBESHEIM	Plaine	57324
HILSPRICH	Plaine	57325
HINCKANGE	Plaine	57326
HOLACOURT	Plaine	57328
HOLLING	Plaine	57329
HOLVING	Plaine	57330
HOMBOURG-BUDANGE	Plaine	57331

Commune	Classement	Code INSEE
HOMBOURG-HAUT	Plaine	57332
HOMMARTING	Plaine	57333
HOMMERT	Piémont et montagne	57334
HONSKIRCH	Plaine	57335
HOSTE	Plaine	57337
HOTTVILLER	Piémont et montagne	57338
HULTEHOUSE	Piémont et montagne	57339
HUNDLING	Plaine	57340
HUNTING	Plaine	57341
IBIGNY	Plaine	57342
ILLANGE	Plaine	57343
IMLING	Plaine	57344
INGLANGE	Plaine	57345
INSMING	Plaine	57346
INSVILLER	Plaine	57347
IPPLING	Plaine	57348
JALLAUCOURT	Plaine	57349
JOUY-AUX-ARCHES	Plaine	57350
JURY	Plaine	57351
JUSSY	Plaine	57352
JUVELIZE	Plaine	57353
JUVILLE	Plaine	57354
KALHAUSEN	Plaine	57355
KANFEN	Plaine	57356
KAPPELKINGER	Plaine	57357
KÉDANGE-SUR-CANNER	Plaine	57358
KEMPLICH	Plaine	57359
KERBACH	Plaine	57360
KERLING-LÈS-SIERCK	Plaine	57361
KERPRICH-AUX-BOIS	Plaine	57362
KIRSCH-LÈS-SIERCK	Plaine	57364
KIRSCHNAUMEN	Plaine	57365
KIRVILLER	Plaine	57366
KLANG	Plaine	57367
KNUTANGE	Plaine	57368
KËNIGSMACKER	Plaine	57370
KUNTZIG	Plaine	57372
L'HÔPITAL	Plaine	57336
LA MAXE	Plaine	57452
LACHAMBRE	Plaine	57373
LAFRIMBOLLE	Piémont et montagne	57374
LAGARDE	Plaine	57375
LAMBACH	Piémont et montagne	57376
LANDANGE	Plaine	57377
LANDROFF	Plaine	57379
LANEUVEVILLE-EN-SAULNOIS	Plaine	57381
LANEUVEVILLE-LÈS-LORQUIN	Plaine	57380
LANGATTE	Plaine	57382
LANGUIMBERG	Plaine	57383
LANING	Plaine	57384
LAQUENEXY	Plaine	57385
LAUDREFANG	Plaine	57386
LAUMESFELD	Plaine	57387
LAUNSTROFF	Plaine	57388

Commune	Classement	Code INSEE
LE BAN-SAINT-MARTIN	Plaine	57049
LE VAL-DE-GUÉBLANGE	Plaine	57267
LELLING	Plaine	57389
LEMBERG	Piémont et montagne	57390
LEMONCOURT	Plaine	57391
LEMUD	Plaine	57392
LENGELSHEIM	Piémont et montagne	57393
LÉNING	Plaine	57394
LES ÉTANGS	Plaine	57200
LESSE	Plaine	57395
LESSY	Plaine	57396
LEY	Plaine	57397
LEYVILLER	Plaine	57398
LEZEY	Plaine	57399
LHOR	Plaine	57410
LIDREZING	Plaine	57401
LIEDERSCHIEDT	Piémont et montagne	57402
LIÉHON	Plaine	57403
LINDRE-BASSE	Plaine	57404
LINDRE-HAUTE	Plaine	57405
LIOCOURT	Plaine	57406
LIXHEIM	Plaine	57407
LIXING-LÈS-ROUHLING	Plaine	57408
LIXING-LÈS-SAINT-AVOLD	Plaine	57409
LOMMERANGE	Plaine	57411
LONGEVILLE-LÈS-METZ	Plaine	57412
LONGEVILLE-LÈS-SAINT-AVOLD	Plaine	57413
LORQUIN	Plaine	57414
LORRY-LÈS-METZ	Plaine	57415
LORRY-MARDIGNY	Plaine	57416
LOSTROFF	Plaine	57417
LOUDREFING	Plaine	57418
LOUPERSHOUSE	Plaine	57419
LOUTZVILLER	Plaine	57421
LOUVIGNY	Plaine	57422
LUBÉCOURT	Plaine	57423
LUCY	Plaine	57424
LUPPY	Plaine	57425
LUTTANGE	Plaine	57426
LUTZELBOURG	Piémont et montagne	57427
MACHEREN	Plaine	57428
MAINVILLERS	Plaine	57430
MAIZEROY	Plaine	57431
MAIZIÈRES-LÈS-METZ	Plaine	57433
MAIZIÈRES-LÈS-VIC	Plaine	57434
MALAUCOURT-SUR-SEILLE	Plaine	57436
MALLING	Plaine	57437
MALROY	Plaine	57438
MANDEREN-RITZING	Plaine	57439
MANHOUÉ	Plaine	57440
MANOM	Plaine	57441
MANY	Plaine	57442
MARANGE-SILVANGE	Plaine	57443
MARANGE-ZONDRANGE	Plaine	57444

Commune	Classement	Code INSEE
MARIEULLES	Plaine	57445
MARIMONT-LÈS-BÉNESTROFF	Plaine	57446
MARLY	Plaine	57447
MARSAL	Plaine	57448
MARSILLY	Plaine	57449
MARTHILLE	Plaine	57451
MAXSTADT	Plaine	57453
MÉCLEUVES	Plaine	57454
MÉGANGE	Plaine	57455
MEISENTHAL	Piémont et montagne	57456
MENSKIRCH	Plaine	57457
MERSCHWEILLER	Plaine	57459
MERTEN	Plaine	57460
MÉTAIRIES-SAINT-QUIRIN	Plaine	57461
METTING	Plaine	57462
METZ	Plaine	57463
METZERESCHE	Plaine	57464
METZERVISSE	Plaine	57465
METZING	Plaine	57466
MEY	Plaine	57467
MITTELBRONN	Plaine	57468
MITTERSHEIM	Plaine	57469
MOLRING	Plaine	57470
MOMERSTROFF	Plaine	57471
MONCHEUX	Plaine	57472
MONCOURT	Plaine	57473
MONDELANGE	Plaine	57474
MONDORFF	Plaine	57475
MONNEREN	Plaine	57476
MONTBRONN	Piémont et montagne	57477
MONTDIDIER	Plaine	57478
MONTENACH	Plaine	57479
MONTIGNY-LÈS-METZ	Plaine	57480
MONTOIS-LA-MONTAGNE	Plaine	57481
MORHANGE	Plaine	57483
MORSBACH	Plaine	57484
MORVILLE-LÈS-VIC	Plaine	57485
MORVILLE-SUR-NIED	Plaine	57486
MOULINS-LÈS-METZ	Plaine	57487
MOUSSEY	Plaine	57488
MOUTERHOUSE	Piémont et montagne	57489
MOYENVIC	Plaine	57490
MOYEUVRE-GRANDE	Plaine	57491
MOYEUVRE-PETITE	Plaine	57492
MULCEY	Plaine	57493
MUNSTER	Plaine	57494
NARBÉFONTAINE	Plaine	57495
NÉBING	Plaine	57496
NELLING	Plaine	57497
NEUFCHEF	Plaine	57498
NEUFGRANGE	Plaine	57499
NEUFMOULINS	Plaine	57500
NEUFVILLAGE	Plaine	57501
NEUNKIRCHEN-LÈS-BOUZONVILLE	Plaine	57502

Commune	Classement	Code INSEE
NIDERHOFF	Plaine	57504
NIDERVILLER	Plaine	57505
NIEDERSTINZEL	Plaine	57506
NIEDERVISSE	Plaine	57507
NILVANGE	Plaine	57508
NITTING	Plaine	57509
NOISSEVILLE	Plaine	57510
NORROY-LE-VENEUR	Plaine	57511
NOUILLY	Plaine	57512
NOUSSEVILLER-LÈS-BITCHE	Plaine	57513
NOUSSEVILLER-SAINT-NABOR	Plaine	57514
NOVÉANT-SUR-MOSELLE	Plaine	57515
OBERDORFF	Plaine	57516
OBERGAILBACH	Plaine	57517
OBERSTINZEL	Plaine	57518
OBERVISSE	Plaine	57519
OBRECK	Plaine	57520
ŒTING	Plaine	57521
OGY-MONTOY-FLANVILLE	Plaine	57482
OMMERAY	Plaine	57524
ORIOCOURT	Plaine	57525
ORMERSVILLER	Plaine	57526
ORNY	Plaine	57527
ORON	Plaine	57528
OTTANGE	Plaine	57529
OTTONVILLE	Plaine	57530
LOUDRENNÉ	Plaine	57531
PAGNY-LÈS-GOIN	Plaine	57532
PANGE	Plaine	57533
PELTRE	Plaine	57534
PETIT-RÉDERCHING	Plaine	57535
PETIT-TENQUIN	Plaine	57536
PETITE-ROSSELLE	Plaine	57537
PETTONCOURT	Plaine	57538
PÉVANGE	Plaine	57539
PHALSBURG	Plaine	57540
PHILIPPSBOURG	Piémont et montagne	57541
PIBLANGE	Plaine	57542
PIERREVILLERS	Plaine	57543
PLAINE-DE-WALSCH	Plaine	57544
PLAPPEVILLE	Plaine	57545
PLESNOIS	Plaine	57546
POMMÉRIEUX	Plaine	57547
PONTOY	Plaine	57548
PONTPIERRE	Plaine	57549
PORCELETTE	Plaine	57550
POSTROFF	Plaine	57551
POUILLY	Plaine	57552
POURNOY-LA-CHÉTIVE	Plaine	57553
POURNOY-LA-GRASSE	Plaine	57554
PRÉVOCOURT	Plaine	57555
PUTTELANGE-AUX-LACS	Plaine	57556
PUTTELANGE-LÈS-THIONVILLE	Plaine	57557
PUTTIGNY	Plaine	57558

Commune	Classement	Code INSEE
PUZIEUX	Plaine	57559
RACRANGE	Plaine	57560
RAHLING	Plaine	57561
RANGUEVAUX	Plaine	57562
RAVILLE	Plaine	57563
RÉCHICOURT-LE-CHÂTEAU	Plaine	57564
RÉDANGE	Plaine	57565
RÉDING	Plaine	57566
RÉMELFANG	Plaine	57567
RÉMELFING	Plaine	57568
RÉMELING	Plaine	57569
RÉMERING	Plaine	57570
RÉMERING-LÈS-PUTTELANGE	Plaine	57571
RÉMILLY	Plaine	57572
RÉNING	Plaine	57573
RETONFEY	Plaine	57575
RETTEL	Plaine	57576
REYERSVILLER	Piémont et montagne	57577
REZONVILLE-VIONVILLE	Plaine	57578
RHODES	Plaine	57579
RICHE	Plaine	57580
RICHELING	Plaine	57581
RICHEMONT	Plaine	57582
RICHEVAL	Plaine	57583
RIMLING	Plaine	57584
ROCHONVILLERS	Plaine	57586
RODALBE	Plaine	57587
RODEMACK	Plaine	57588
ROHRBACH-LÈS-BITCHE	Plaine	57589
ROLBING	Piémont et montagne	57590
ROMBAS	Plaine	57591
ROMELFING	Plaine	57592
RONCOURT	Plaine	57593
ROPPEVILLER	Piémont et montagne	57594
RORBACH-LÈS-DIEUZE	Plaine	57595
ROSBROUCK	Plaine	57596
ROSSELANGE	Plaine	57597
ROUHLING	Plaine	57598
ROUPELDANGE	Plaine	57599
ROUSSY-LE-VILLAGE	Plaine	57600
ROZÉRIEULLES	Plaine	57601
RURANGE-LÈS-THIONVILLE	Plaine	57602
RUSSANGE	Plaine	57603
RUSTROFF	Plaine	57604
SAILLY-ACHÂTEL	Plaine	57605
SAINT-AVOLD	Plaine	57606
SAINT-EPVRE	Plaine	57609
SAINT-FRANÇOIS-LACROIX	Plaine	57610
SAINT-GEORGES	Plaine	57611
SAINT-HUBERT	Plaine	57612
SAINT-JEAN-DE-BASSEL	Plaine	57613
SAINT-JEAN-KOURTZERODE	Plaine	57614
SAINT-JEAN-ROHRBACH	Plaine	57615
SAINT-JULIEN-LÈS-METZ	Plaine	57616

Commune	Classement	Code INSEE
SAINT-JURE	Plaine	57617
SAINT-LOUIS	Piémont et montagne	57618
SAINT-LOUIS-LÈS-BITCHE	Piémont et montagne	57619
SAINT-MÉDARD	Plaine	57621
SAINT-PRIVAT-LA-MONTAGNE	Plaine	57622
SAINT-QUIRIN	Piémont et montagne	57623
SAINTE-BARBE	Plaine	57607
SAINTE-MARIE-AUX-CHÊNES	Plaine	57620
SAINTE-RUFFINE	Plaine	57624
SALONNES	Plaine	57625
SANRY-LÈS-VIGY	Plaine	57626
SANRY-SUR-NIED	Plaine	57627
SARRALBE	Plaine	57628
SARRALTROFF	Plaine	57629
SARREBOURG	Plaine	57630
SARREGUEMINES	Plaine	57631
SARREINSMING	Plaine	57633
SAULNY	Plaine	57634
SCHALBACH	Plaine	57635
SCHMITTVILLER	Plaine	57636
SCHNECKENBUSCH	Plaine	57637
SCHÆNECK	Plaine	57638
SCHORBACH	Piémont et montagne	57639
SCHWERDORFF	Plaine	57640
SCHWEYEN	Plaine	57641
SCY-CHAZELLES	Plaine	57642
SECOURT	Plaine	57643
SEINGBOUSE	Plaine	57644
SEMÉCOURT	Plaine	57645
SERÉMANGE-ERZANGE	Plaine	57647
SERVIGNY-LÈS-RAVILLE	Plaine	57648
SERVIGNY-LÈS-SAINTE-BARBE	Plaine	57649
SIERCK-LES-BAINS	Plaine	57650
SIERSTHAL	Piémont et montagne	57651
SILLEGNY	Plaine	57652
SILLY-EN-SAULNOIS	Plaine	57653
SILLY-SUR-NIED	Plaine	57654
SOLGNE	Plaine	57655
SORBEY	Plaine	57656
SOTZELING	Plaine	57657
SOUCHT	Piémont et montagne	57658
SPICHEREN	Plaine	57659
STIRING-WENDEL	Plaine	57660
STUCKANGE	Plaine	57767
STURZELBRONN	Piémont et montagne	57661
SUISSE	Plaine	57662
TALANGE	Plaine	57663
TARQUIMPOL	Plaine	57664
TENTELING	Plaine	57665
TERVILLE	Plaine	57666
TÉTERCHEN	Plaine	57667
TETING-SUR-NIED	Plaine	57668
THÉDING	Plaine	57669
THICOURT	Plaine	57670

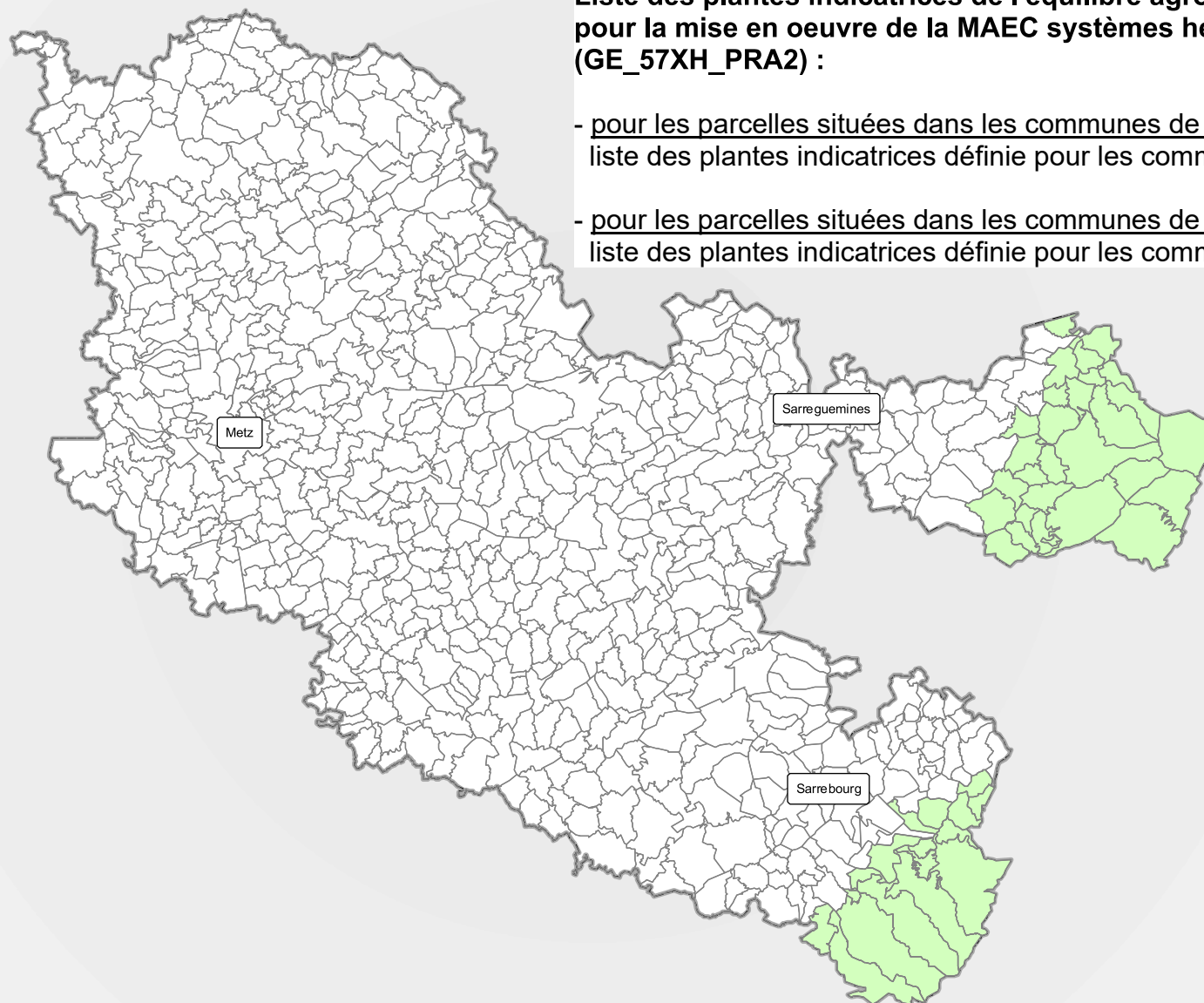
Commune	Classement	Code INSEE
THIMONVILLE	Plaine	57671
THIONVILLE	Plaine	57672
THONVILLE	Plaine	57673
TINCRY	Plaine	57674
TORCHEVILLE	Plaine	57675
TRAGNY	Plaine	57676
TRÉMERY	Plaine	57677
TRESSANGE	Plaine	57678
TRITTELING-REDLACH	Plaine	57679
TROISFONTAINES	Piémont et montagne	57680
TROMBORN	Plaine	57681
TURQUESTEIN-BLANCRUPT	Piémont et montagne	57682
UCKANGE	Plaine	57683
VAHL-EBERSING	Plaine	57684
VAHL-LÈS-BÉNESTROFF	Plaine	57685
VAHL-LÈS-FAULQUEMONT	Plaine	57686
VAL-DE-BRIDE	Plaine	57270
VALLERANGE	Plaine	57687
VALMESTROFF	Plaine	57689
VALMONT	Plaine	57690
VALMUNSTER	Plaine	57691
VANNECOURT	Plaine	57692
VANTOUX	Plaine	57693
VANY	Plaine	57694
VARIZE	Plaine	57695
VARSBERG	Plaine	57696
VASPERVILLER	Piémont et montagne	57697
VATIMONT	Plaine	57698
VAUDRECHING	Plaine	57700
VAUX	Plaine	57701
VAXY	Plaine	57702
VECKERSVILLER	Plaine	57703
VECKRING	Plaine	57704
VELVING	Plaine	57705
VERGAVILLE	Plaine	57706
VERNÉVILLE	Plaine	57707
VERNY	Plaine	57708
VESCHEIM	Plaine	57709
VIBERSVILLER	Plaine	57711
VIC-SUR-SEILLE	Plaine	57712
VIEUX-LIXHEIM	Plaine	57713
VIGNY	Plaine	57715
VIGY	Plaine	57716
VILLER	Plaine	57717
VILLERS-STONCOURT	Plaine	57718
VILLERS-SUR-NIED	Plaine	57719
VILLING	Plaine	57720
VILSBERG	Plaine	57721
VIRMING	Plaine	57723
VITRY-SUR-ORNE	Plaine	57724
VITTERSBOURG	Plaine	57725
VITTONCOURT	Plaine	57726
VIVIERS	Plaine	57727
VËLFELING-LÈS-BOUZONVILLE	Plaine	57749

Commune	Classement	Code INSEE
VOIMHAUT	Plaine	57728
VOLMERANGE-LÈS-BOULAY	Plaine	57730
VOLMERANGE-LES-MINES	Plaine	57731
VOLMUNSTER	Plaine	57732
VOLSTROFF	Plaine	57733
VOYER	Piémont et montagne	57734
VRY	Plaine	57736
VULMONT	Plaine	57737
WALDHOUSE	Piémont et montagne	57738
WALDWEISTROFF	Plaine	57739
WALDWISSE	Plaine	57740
WALSCHBRONN	Piémont et montagne	57741
WALSCHEID	Piémont et montagne	57742
WALTEMBOURG	Plaine	57743
WIESVILLER	Plaine	57745
WILLERWALD	Plaine	57746
WINTERSBOURG	Plaine	57747
WITTRING	Plaine	57748
WÆLFING-LÈS-SARREGUEMINES	Plaine	57750
WOIPPY	Plaine	57751
WOUSTVILLER	Plaine	57752
WUISSE	Plaine	57753
XANREY	Plaine	57754
XOCOURT	Plaine	57755
XOUAXANGE	Plaine	57756
YUTZ	Plaine	57757
ZARBELING	Plaine	57759
ZETTING	Plaine	57760
ZILLING	Plaine	57761
ZIMMING	Plaine	57762
ZOMMANGE	Plaine	57763
ZOUFFTGEN	Plaine	57764

Liste des plantes indicatrices de l'équilibre agroécologique à retenir pour la mise en oeuvre de la MAEC systèmes herbagers (GE_57XH_PRA2) :

- pour les parcelles situées dans les communes de plaine :
liste des plantes indicatrices définie pour les communes de plaine
- pour les parcelles situées dans les communes de piémont et montagne :
liste des plantes indicatrices définie pour les communes de piémont

Pour le classement des communes (plaine, piémont et montagne), se référer à la liste des communes du PAEC ou à l'annexe de la notice de la MAEC.



0 5 10 20 30 40 50 Kilomètres



PAEC Moselle – Herbe, élevage, infrastructures agro-écologiques (GE_57XH)



Périmètre : intégralité du territoire du département de la Moselle

GE_57XH_territoire_2024_v1+annexes_18022025



1:500 000

Légende

-  Communes de plaine
-  Communes de piémont et de montagne